

IAS

11
18



ASTURIAS



SU HISTORIA Y MONUMENTOS.—BELLEZAS Y RECUERDOS.
COSTUMBRES Y TRADICIONES.—EL BABLE.
ASTURIANOS ILUSTRES
AGRICULTURA É INDUSTRIA.—ESTADÍSTICA.

obra dirigida por

OCTAVIO BELLMUNT Y TRAVER

y

FERMIN CANELLA Y SECADES

con la colaboración de distinguidos escritores asturianos.



Esta obra, que consta de tres tomos, (dos publicados) se reparte por entregas conteniendo un pliego de esmerada impresión con 16 grandes columnas de lectura, y además una magnífica lámina fototípica, tamaño 18 por 24, representando vistas generales de las villas, pueblos, monumentos, edificios, construcciones principales, paisajes, asuntos de costumbres, retratos, etc.

El precio de cada entrega es **UNA** peseta en toda España.
En el Extranjero 1,50 pesetas.

Doctor Bellmont

Especialista en enfermedades de la mujer (partos y de la matriz)

Covadonga, 34

San Bernardo, 120



G I J Ó N

Consulta de once de la mañana á dos de la tarde.

Los días festivos, de ocho á diez de la mañana.

La entrada al Gabinete de consulta es por la calle de San Bernardo.

Talleres de Fototipia y Tipografía

— D E —

S. Bellmunt y Compañía

Carretera de Villaviciosa, 25.—GIJÓN

En estos acreditados talleres, montados con arreglo á los adelantos modernos, se hace toda clase de trabajos fototípicos y tipográficos, á precios económicos, con prontitud y esmero sin rival.

EM 265 91(46.12)
F. CANELLA — O. BELLMUNT

GUÍA GENERAL
DEL
VIAJERO
EN
ASTURIAS

con un Mapa de la provincia de Oviedo
y láminas fototípicas y fotograbadas.

1.^a EDICIÓN

Precio 1,50 ptas.

GIJÓN.—1899

Fototip. y Tip. O. Bellmunt y C.^a

Carretera de Villaviciosa, 24



D. 276526
R. 132

	<u>Páginas</u>
De Oviedo á Grado.....	114
— De Gijón á Sama de Langreo.....	115
De Sama de Langreo á Mieres.....	115
De Gijón á Pola de Siero.....	115
— De Gijón á Luanco.....	116
De Oviedo-Lugones á Avilés.....	116
De Posada á San Cucufate.....	117
De los Campos (Corvera) á Trubia.....	117
De Torrelavega á Oviedo (de Oriente).....	118
De Bao á Noriega.....	122
De Rebollada á Posada.....	122
De Bricia á Niembro.....	122
— De Ribadesella á Canero (de la Costa) <i>Villav. Gijón. etc.</i>	123
<i>Pontón</i> De Sahagún á Arriondas.....	127
De Cangas de Onís á Covadonga.....	128
De Covadonga al Lago de Enol.....	130
De Cangas de Onís á la de Palencia á Tinamayor.....	131
De la de Sahagún á Arriondas á Sellaño.....	132
De las Huelgas á Borines.....	132
De Infiesto á Lastres.....	133
De Venta del Pobre á Lastres.....	133
De Campo de Caso á Villaviciosa.....	134
De Villaviciosa á Bayones.....	135
Del apeadero del F. C. de Infiesto á Fuensanta.....	135
De Pola de Laviana á Nava.....	135
De la Secada á Tazones.....	136
De Pola de Siero á Bendición.....	137
De Villalba á Oviedo (de Galicia).....	138
De Santamarina á Caldas de Priorio.....	141
De Puente de Soto-Trubia á Quirós.....	141
De Caranga á Plaza de Teverga.....	142
De Grado á Luanco.....	143
De Belmonte á San Esteban de Pravia.....	143
De Belmonte á la Riera.....	144
De Pravia á Grullos.....	145
De Peñauarán á Soto del Barco.....	145
De Soto del Barco á San Juan de la Arena.....	145
De Pito á Cudillero.....	146
De Pito-Cudillero á Ribadesella-Canero.....	146
De San Martín de Luiña á Naraval.....	146
De Piedras-Blancas á Carcedo.....	146
De la Espina á Ponferrada.....	147
De Ouviaño á Cangas de Tineo.....	149

	<u>Páginas</u>
De las Mestas á la de Coboalles-Belmonte.....	149
De Pola de Allande á la de Ponferrada-Espina.....	150
De Tineo á Rodical.....	151
De Grandas de Salime á Cangas de Tineo.....	151
De Pola de Allande á Luarca.....	152
De la de Villalba Oviedo á Puerto de Vega.....	152
De Navia á Sequeiros.....	152
De Jarrio á Ortiguera.....	153
De Vega de Ribadeo á Boal.....	153
De Vega de Ribadeo á Garganta y Ouviaño.....	153
Otros caminos y viajes	
De Vega de Ribadeo á San Tirso de Abres.....	154
De Vega de Ribadeo á Taramundi.....	154
De Garganta á Villanueva de Oscos.....	155
De Villanueva á San Martín de Oscos.....	155
De San Martín de Oscos á Grandas de Salime.....	155
De Berducedo á Grandas de Salime.....	155
De Grandas de Salime á Pesoz, Illano y Boal.....	155
De Grandas de Salime á Ibias.....	156
De Ibias á Degaña.....	156
De Navia á Villayón.....	157
De Navia-Espín á Boal y Prelo.....	157
De Tineo á Navelgas.....	157
De La Riera á Pola de Somiedo y lagos.....	157
De Proaza á Yernes y Tameza.....	158
De Grado á Tolinas.....	158
De Argame á Monsacro y La Foz.....	158
De Morcín á Riosa y Aller.....	159
De Pola de Laviana á Aller.....	159
De Moreda y Collanzo á los Puertos de Aller.....	159
De Campo de Caso á Tarna y á Caleao.....	160
De Sellaño á Sobrefoz en Ponga.....	161
De Arenas de Cabrales á los Puertos.....	161
De Garganta á Santa Eulalia de Oscos.....	161
Ferrocarril	
Ujo.—Oviedo.—Pravia.—Avilés.—Gijón.....	162
Adición.....	162

ÍNDICE ALFABÉTICO

Páginas

Páginas

Ablaña	69	Boal	34-156-157
Advertencias al viajero . . .	XIV	Borines	132
Aguas minerales	15	Boyas (costa)	6
Agüeras-Quirós	142	Braña (Leitariegos)	149
Alameda	36	Brañas	35
Allande	39	Bricia	122
Aller	34-39-159-160	Bulnes	161
Alles	36-131	Bustio	118
Amandi	134	Cabañaquinta	34-112-159
Amieva	34-39	Cabueñes	125
Aramo	67-159	Cabrales	34-39
Arenales	111-114	Cabranes	34
Arenas de Cabrales . . .	131-161	Caldas de Priorio	141
Arciprestazgos (diócesis) . . .	40	Caleao	160
Argame	114-158	Caminos vecinales	33
Arnao	125	Campomanes	66-111
Artedo	126-146	Campos	117
<i>Pontón</i> Arriondas	35-121-127	Campos de Tapia	140
Arrobio	34	Campo de Caso	114-134-160
Arroes	125	Cancienes	92
Avilés	34-39-93-117-125-162	Candamo	34-39-145
Ayuntamientos (provincia) .	34	Candás	34-116
Baños de mar	17	Canero	126-139
Bao	122	Cangas de Onís	34-39-127-128
Bárcena de Quirós	35-107		y 131
Barros	113	Cangas de Tineo	34-39-109-147
Barredos	113-135		y 149
Bedón	120	Caravia	34-39-123
Belmonte	35-39-143-144	Caridad	35-140
Beleño	35-127-161	Carbayín	103
Benia	35-131	Cardos	121
Bendición	103-137	Caranga (<i>Peñas de 107</i>)	142
Berducedo	155	Carrio	116
Berrucedo	151	Carcedo	147
Berrón	99-103-115-121	Carreña	34-131
Bimenes	34-39	Carreteras del Estado	26

<u>Páginas</u>	<u>Páginas</u>
Carrteras provinciales..... 32	División militar..... 58
Caso..... 34-39	Enol..... 130
Castrillón..... 34-39	Entrepeñas..... 112
Castropol..... 34-39-140-162	Escamplero..... 114-117
Castañedo..... 139	Escudo provincial..... 59
Castandiello..... 35-159	Espina (la)..... 139-147
Castillo..... 145	Espín..... 140-152-157
Ceceda..... 100-121	Faros de la costa..... 6
Celón..... 151	Felechosa..... 112
Celorio..... 119	Felguera-Riosa..... 159
Ciaño de Santa Ana..... 106	Felgueras..... 103-106-113
Cibea..... 149	Figares..... 136
Clima..... 14	Figueras..... 140
Coaña..... 34-153-157	Florida..... 102-112
Coballes..... 113	Foces de Aller..... 160
Colombres..... 36	Foz (la)..... 158
Colunga..... 35-39-123-135	Franca..... 118
Collanzo..... 112-160	Franco..... 35
Comunicaciones..... 25	Frieres..... 106
Comercio..... 23	Fuente Santa..... 135
Condado..... 113	Garganta (la).... 153-155-161
Contribuciones (provincia). 57	Geología provincial..... 11
Corao..... 131	Gijón.. 35-80-102-112-115-116
Corredoria..... 111	125 y 162
Corias de Cangas..... 147	Gozón..... 35-39
Corias de Pravia..... 144	Grado..... 35-39-138-143-158
Cornellana..... 138-143	Grandas de Salime 35-155-156
Cortina..... 113	Grullos..... 143-145
Costa (provincia)..... 2	Grutas naturales..... 35
Cudillero..... 35-39-146	Herrería..... 122
Cueva (la)..... 134	Historia de Asturias..... 59
Cuevas naturales..... 13	Huelgas..... 132
Cuevas del mar..... 4	Iboas..... 35-39-156
Degaña..... 35-39-156	Illano..... 35-156
Dialecto provincial..... 59	Illas..... 35-39
Distritos provinciales..... 37	Industria..... 23
» á cortes..... 37	Infanzón..... 125
» senatoriales..... 38	Infiesto... 35-100-121-133-134
División judicial..... 38	Isla..... 123
» académica..... 57	Jarrio..... 153
» eclesiástica..... 40	Jove..... 125
» económica..... 57	Junta gral. del Principado. 60
» marítima..... 58	Lagos de Somiedo..... 157

	<u>Páginas</u>		<u>Páginas</u>
Langreo.....	35	Muros.....	35-39-126-144
Lastres.....	123	Naranco.....	70-79
Laviana.....	35-39	Nava.....	35-39-100-121-135
Leces.....	123	Navelgas.....	152-157
Leitariegos.....	35-39	Navia.....	35-139-157
Lena.....	35-39	Navidiello.....	66
Leorio.....	115	Niebro.....	122
Libardón.....	133	Noreña.....	35-39-99-102-115
Libros asturianos. 11-14-21-23 24-26-36-40 y 62		Noriega.....	122
Lieres.....	100-121	Notarios (provincia).....	39
Límites provinciales.....	1	Nubledo.....	35-117
Linares.....	66	Nueva.....	120
Lodón.....	143	Olloniego.....	69-111
Lorío.....	113	Onís.....	35-39-131
Luarca.....	36-39-139-152	Ortiguera de Cabrales....	131
Lugás.....	134	Ortiguera de Coaña.....	153
Lugo.....	80	Oscura.....	105
Lugones.....	79-112	Oviedo... 35-39-70-97-98-111 114-117-121-138 y 162	
Llanera.....	35	Oviñana.....	36
Llanes.....	35-39-48	Palo.....	151
Llano.....	36	Panes.....	36
Malvedo.....	66	Paredes.....	46
Manzanedo.....	111	Partidos judiciales....	39-162
Mareo.....	115	Pajares.....	65-111
Margolles.....	121	Parres.....	35-39
Mata de Grado.....	158	Pendueles.....	118
Martimporra.....	34-135	Peñaflor.....	138
Meré.....	122	Peñarrubia.....	106
Meres.....	99-121	Peñaullán.....	145
Mier.....	132	Peral (la).....	143
Mieres.....	35-39-111-115	Perlora.....	116
Miranda.....	35-39	Pesoz.....	35-156
Miranda-Llanera.....	92	Pesos y medidas provinciales xv	
Minería.....	11	Piedras-Blancas... 34-126-146	
Minas antiguas.....	13	Piloña.....	35
Moal.....	149	Pintueles.....	100-121-133
Moniellos.....	108-149	Piñeres.....	112
Monsacro.....	158	Pinzales.....	102
Moral.....	118	Pito.....	126-146
Morcín.....	35-39	Playas de mar.....	17
Moreda.....	112-160	Plaza.....	36-142
Montañas (provincia).....	8	Plazuela.....	35

<u>Páginas</u>	<u>Páginas</u>
Pola de Allande... 34-150-151 y 152	Salas..... 36-39-138
Pola de Laviana... 35-29-105 113-135 y 159	Salinas..... 125
Pola de Lena..... 35-66-111	Sama.... 35-104-106-113-115
Pola de Siero.. 36-99-121-137	Sames..... 34-127-132
Pola de Somiedo..... 36	Santianes de Pravia..... 144
Ponga..... 35-39	Santullano..... 35
d) Posada de Llanera.... 35-117	Santullano de Mieres.. 68-111 112
Posada de Llanes.... 119-122	Santo Adriano..... 36-39
Prado..... 34	San Antolín de Ibias.. 35-156
Pravia.... 35-39-144-145-162	San Claudio..... 97
Prelo..... 157	San Cucufate..... 117
Principado de Asturias.... 60	S. Esteban de Cruces.. 111-112
Priorio..... 141	San Esteban de Pravia... 114
(2) Proaza.... 35-39-107-142-158	San Isidro..... 160
Producciones..... 20	San Julián de Box. 113
Pruvia..... 112	San Juan de la Arena.... 146
Puelo..... 151	San Martín de Oscos... 36-155
Puente Agüeras..... 133	San Martín de Luiña..... 146
Puente de los Fierros..... 66	S. Martín del Rey Aurelio.. 36 39-113
Puente Gallegos..... 114	San Pedro..... 102
Puente Mestas..... 149	San Román..... 34-145
Puente Migolla..... 133	San Tirso de Abres... 36-154
Puerto de Vega..... 152	Sta. Eulalia (Cabranes) 34-134
Puntal..... 124-137	Santa Eulalia (Morcín)... 159
Quirós..... 35	Santa Eulalia de Oscos.... 46
Rebollada..... 122-131	Santa María del Mar..... 147
Registros de la Propiedad.. 39	Santa Marina..... 138-141
Regueros..... 35	Sariego..... 36-39
Rellayo..... 146	Secada..... 121-136
Remedio..... 100	Segadas..... 69
Reyes (cronología)..... 59	Sollaño..... 132
Riberas..... 145	Serín..... 80
Ribera de arriba..... 36-39	Siero..... 36-39
Riera de Covadonga..... 128	Sobrescobio..... 36-39
Riera de Somiedo.... 145-157	Somiedo..... 36-39
Ríos..... 10	Somió..... 125
Riosa..... 36-39	Soto del Barco.... 36-39-126
Rioseco (Sobrescobio).... 113	Soto de Cangas..... 128-131
Ribadesella... 36-39-120-123	Soto de Luiña..... 126
Ribadedeva..... 36-39	Soto del Rey..... 69-105
Roces..... 115	Soto de Trubia..... 138-141

1) Pontón. 127
2) Peñas de Caranga

	<u>Páginas</u>		<u>Páginas</u>
Sotres.....	161	Valledor.....	151
Sotrondio.....	105	Vega de Langreo.....	103
Tamargo.....	177	Vega de Riosa.....	36-159
Tameza.....	158	Vega de Ribadeo	36-141-153
Tanes.....	113		y 154
Tapia.....	36-140	Vega de Sariego.....	36-136
Taramundi.....	36-154	Vejetación (provincia)....	20
Tazonés.....	137	Veguellina.....	111
Tejera (la).....	147-151	Venta del Pobre.....	123-134
Teverga 142	36-39	Veriña.....	80-116-125
Tineo.....	35-39-150-151-157	Villa.....	113
Tolinas.....	158	Villa de Mieres.....	35
Tributación provincial.....	25	Villabona.....	80-92
Trubia.....	97-107-141	Villabre.....	36-158
Tudela-Veguín.....	106	Villalegre.....	92-117
Turiellos.....	113-115	Villamayor.....	121
Turón.....	142	Villanueva de Cangas... ..	127
Ujo.....	67-111-162	Villanueva(Sto Adriano) 36-142	
Valdés.....	36-39	Villanueva de Oscos..	36-155
Valdediós.....	136	Villapedre.....	139-152
Valdesoto.....	137	Villategil.....	149
Valle alto Peñamellera.	36-39	Villaviciosa 36-39-123-135-137	
Valle bajo de id.....	36-39	Yernes.....	36-39-158

AL PÚBLICO

Con motivos de intereses, negocios y empresas, como por otros de salud, estudios y esparcimiento recreativo, el antiguo Principado de Asturias, hoy provincia de Oviedo, es objeto de crecientes viajes dentro de su rico, accidentado y bello territorio. Las vías de comunicación facilitaron modernamente el recorrido, y la con justicia llamada «Suiza Española» es una de las regiones de España más visitada por nacionales y extranjeros.

Con propósitos, modestos y humildes, como nuestros, de contribuir á este movimiento, que anuncia un venturoso porvenir provincial, publicamos la presente GUÍA GENERAL DEL VIAJERO EN ASTURIAS, con toda clase de noticias geográficas, históricas, descriptivas y de intereses morales y materiales, útiles á cuantas personas viajen en la provincia de Oviedo, ó quieran tener de ella datos interesantes de diversa índole, fáciles entonces de ampliar con otros medios.

A este objeto en Francia, Inglaterra, Alemania, España, etc., se han publicado *Guías*, alguna de las que, como las de Baedeker, de Joane, de Murray, Mellado y Toda son muy conocidas; pero no dan, naturalmente, de cada provincia ó departamento, todas las noticias necesarias como las que nosotros

procuramos reunir de *toda* Asturias, porque á ella nos concretamos.

Los índices que preceden indican bien la índole de este libro, con la descripción y datos generales del país en la *Primera parte*, y la enumeración detallada, aunque breve, en la relación de localidades, á que se contrae la *Parte segunda* siguiendo las vías férreas, carreteras y demás caminos por la provincia. En la denominación de las carreteras frecuentemente adoptamos el nombre oficial, las reseñamos separadamente y, á veces, en orden inverso de aquél por razones de numeración kilométrica, punto de partida y otras; pero con facilidad el lector ó viajero (y más con el auxilio del *Mapa*, que debemos á nuestro amigo J. Vallauré) pueden formar su plan de excursiones ó viajes con las respectivas agregaciones de unas vías con otras.

No se intentó hasta ahora una obra semejante á la nuestra, que reclamaban imperiosamente el *turista*, el negociante y toda clase de viajeros en Asturias (1), como para las vecinas y hermanas regiones de Galicia, Santander y León escribieron los señores Rivera, Vázquez y Coll Mingote. Aspiramos á hacer una publicación, que periódicamente se reforme y amplíe, conteniendo nuevas vías de comunicación é instituciones de agricultura, industria, comercio, etcétera, que se establezcan aumentando la riqueza del país asturiano. Igualmente adicionaremos, modificaremos ó suprimiremos en ediciones sucesivas otras noticias ó datos, cuando así proceda, ya por advertencias del público y de los interesados, que recibiremos con gratitud, ó ya por averiguaciones

(1) La Guía Industrial y Comercial de Asturias por A. R. Cartavio (Oviedo-1884) y los Anuarios de Bailly Bailliere son publicaciones distintas de la nuestra.

nuestras en las que sucesivamente pondremos el mayor empeño.

También entonces subsanaremos omisiones de algún centro, publicación, sociedades, explotaciones, etc., como las creadas durante la impresión de la GUIA, que se prolongó por causas diferentes; y confiamos que para la sucesiva mejora y ampliación de la GUIA GENERAL DEL VIAJERO EN ASTURIAS no ha de faltarnos, como lo tuvimos ahora, el concurso de personas conocedoras de Asturias (I), á la manera con que nos han favorecido para esta primera edición los ingenieros Sres. Fernández Vega y Ribera, á los que quedamos muy obligados.

F. CANELLA.—P. BELLMUNT.



(1) Para noticias, observaciones, anuncios, etc., dirigirse á los *Directores de ASTURIAS* en Oviedo, calle de Fruela, 9, y en Gijón, calle de San Bernardo, 120.



ADVERTENCIAS

Después de bien considerado, suprimimos en esta GUIA datos y noticias variabilísimas respecto á *gastos diarios* del viajero en Asturias; de *coches, fondas y posadas*, fáciles también de adquirir en las respectivas administraciones y hospedajes, notándose entonces que no son, por lo general, muy caros los precios. En casi todos los pueblos se pueden también alquilar *caballos*, aunque no buenos, y procurarse un *guía* ó persona conocedora de la localidad para los malos caminos de aldea y montañas ó para *excursiones á pié*, así como *embarcaciones* diferentes en los puertos de mar. Hasta en los pueblos más apartados puede encontrarse posada, incomoda á veces, pero compensado el trato con la buena voluntad de nuestros aldeanos y pastores hacia los forasteros. La *seguridad personal* es completa, dada la notoria honradez de los asturianos, por excepción, muy localizada á grandes centros, la comisión de delitos; y es de advertir además que se ha aumentado la fuerza de la *Guardia civil* y la institución de *guardias jurados*.

En todos los concejos hay un *médico* ó varios y en muchas partes *farmacias* bien surtidas.

Respecto á *idioma*, en poblaciones importantes y en centros industriales no tendrán grandes dificultades para hacerse comprender los extranjeros franceses y aún ingleses y alemanes, mientras que antes era esto difícil; y hasta para los nacionales ciertas palabras, giros y modismos del *bable* ó dialecto asturiano, que va desapareciendo.

Las *Guías de ferrocarriles* han hecho conocidísimas las instrucciones para billetes, coches, equipajes, recargos, deberes y derechos del viajero en las vías férreas; y además, las tarifas

para correos, telégrafos y teléfonos, por lo que las hemos omitido en el presente libro.

En él van indicados muy especialmente los principales centros de industria y comercio; y para esto en toda la provincia es usual y corriente el conocimiento del sistema métrico decimal; pero alguna vez todavía convendrá tener presente algunos datos de equivalencia á los antiguos pesos y medidas especiales y provinciales, cuyo tipo principal es el de Oviedo, con pequeñas diferencias y denominaciones en los concejos:

DE LONGITUD: *Vara* = la de Castilla (0'8359 mts.) con pequeñas diferencias en Caravia, Castropol, Grandas de Salime y Navia.

DE CAPACIDAD PARA ÁRIDOS: *Fanega* = 74,14 litros; *Copin* = 9,2676 litros; y hay denominaciones de tego, ferrados cuarta, cuartales, pucheras, chupines, ochava.

DE CAPACIDAD PARA LIQUIDOS: *Cántara* = 18,41 litros para vino, con algunas diferencias en Tineo, Allande, Cangas de Tineo, Teverga, Ponga y Llanes; 18,845 para sidra, que generalmente se vende en pipas variables (480 litros ó 600 botellas más ó menos) siendo las principales diferencias en Gijón, Villaviciosa, Colunga, Caravia y Llanes.

DE PESO: *Libra* castellana ó menor de 16 onzas = (0,46009 de kilg.) pero muy usual la mayor de 24 onzas = 0,69014.

AGRARIAS: *Día de bueyes* = 12,577265 areas; pero esta medida es más variable oscilando entre 1112 y 2234 varas cuadradas, diferenciándose, á veces, según sea el terreno de secano ó de regadío y llamándose «fanega de sembradura ó de tierra, día de aradura,» etc., hacia occidente, mayor aquélla que ésta.



ITINERARIOS

Pueden hacerse muy variados para recorrer la provincia principalmente cuando los viajes son de recreo y esparcimiento, mientras que son más limitados y directos los de negocios á determinados sitios ó por motivos de salud á los balnearios de mar y minero-medicinales. Unos y otros pueden prepararse y realizarse con la presente GUIA consultando el mapa y los índices general de materias y de viajes.

En el mapa se señalan toda clase de vías y su estado; los respectivos puntos de partida y término; las principales poblaciones; todas las capitales de los concejos (véanse pág. 34 á 63) con indicación de los límites municipales, etc., etc.

En el índice de materias puede buscar el lector las noticias que le sean necesarias y reuniendo los trazados oficiales que necesite para un itinerario, logrará hacer éste en las mejores condiciones, advirtiéndolo, sumando ó restando las *distancias* por kilómetros, que va puesta al margen de las páginas ó dentro del texto. En éste se hacen además indicaciones de los respectivos *Empalmes* con referencias de su paginación.

El índice alfabético de localidades y materias más importantes auxilia también en el manejo del libro, que es por demás sencillo, para que el viajero sepa *á dónde debe ir, cómo debe viajar y qué debe ver.*

ABREVIATURAS

- A. I. C.—Agricultura, Industria, Comercio
- Corr.—Administración de Correos ó cartería
- N.—Notario
- P. G. C.—Puesto de la Guardia Civil
- P. C.—Puesto de Carabineros
- R. P.—Registro de la Propiedad
- Telég.—Estación telegráfica
- Teléf.—Estación telefónica

ASTURIAS

(NOTICIAS GENERALES)

Situación, superficie y límites

La provincia de Oviedo, antes Principado de Asturias, está situada al N. de la Península, entre los $42^{\circ} 57'$ y $43^{\circ} 38'$ de latitud N. y los $0^{\circ} 50'$ y $3^{\circ} 23'$ de longitud O. del meridiano de Madrid.

Su longitud de E. á O. en el paralelo de Oviedo, es de 209 kilómetros; su latitud, en extremo variable, siendo su máximo desde el Pico de Miravalles (Ibias) á la punta de la Engaramada al O. de la ría de Navia, de 154 kilómetros; y su mínimo, desde la Sierra del Ucyabes (Peñamellera), en Poúa (Ribadedeva), de 26 kilómetros.

La superficie, 10.510 kilómetros cuadrados.

Confina al N. con el mar Cantábrico, al S. provincia de León, al E. la de Santander y al O. la de Lugo.

Población

De hecho 611.660 habitantes, y de derecho 621.950, según recientes datos estadísticos.



La Costa

Tiene 180 millas de longitud próximamente. Sembrada de arrecifes y peñascos, alta y acantilada con frecuencia es irregular y sinuosa con muchas puntas y pequeñas ensenadas, y los puertos con barra. Por todo esto, y por estar combatida de los vientos del Norte resulta brava y borrascosa esta parte de costa del Mar Cantábrico.

En la ría de Ribadeo están los puertos de Castropol y Figueras.

A partir desde la punta oriental de la Cruz, en dicha ría, está á cuatro millas el promontorio de San Sebastián, y al O. el puerto de Tapia, con faro.

Siguen la punta de Cebes; la ría del Porcía entre las puntas de Atalaya y Forcada; más allá el Cabo Blanco, el pequeño puerto y antiguo astillero de Vievelez, la ensenada de las Torvas, la cala de Ortigueira y el Cabo de San Agustín.

Al E. de éste la playa de Arnella, donde las embarcaciones esperan marea para entrar en el puerto de Navia, de barra movable y entrada difícil. Enfrente de San Agustín está la punta del Castillo, y después de la entrada de Freijulfe y la punta del Barroco el puertecito de Vega.

Avanzando están las puntas de Romanilla, el Cuerno y Mujeres, próxima ésta á la playa de Salinas y puerto de Luarca, con faro en la punta de La Blanca. Continuando, en la desembocadura del Canero está hacia dentro otro puertecito, el de la Cueva, con barra seca en bajamar; el Cabo Busto, con faro, y entre éste y el siguiente Cabo Vidio, la ensenada de Cadavedo.

Tras de la punta ó rabión de Artedo, está la ex-

tensa concha de este nombre antes del puerto de Cudillero, con faro.

Entre las puntas del Espíritu-Santo y el pico Cornal está la bella ría de Pravia con el puerto de San Esteban, frente á la Arena.

Antes de por la punta de Vidrias, se pasa cerca de la isleta de Devas y se llega á la ensenada de Santa María del Mar, al embarcadero de Arnao, punta del Requejo, playa del Espartal y punta de la Forcada, entrada al puerto de San Juan de Nieva, en Avilés, en esta ría. En la entrada, el faro.

Tras de profunda ensenada, que termina en la punta del Home y el Cabo Negro, la costa va saliendo más, y después de acantilados senos avanza y llega al alto Cabo de Peñas, frente á las isletas ó peñascos aislados Ervosa, Gaviera, Bravo y grandes piedras submarinas, como los Conos, arrecifes de Merendalvarez y el cabezo puntiagudo de Romanella; éste en bajamar. Doblado el Cabo de Peñas con su importante faro, se encuentran las ensenadas de Llumeres, la punta de Cordero, la ensenada de Bañugues, la punta de Muniello y la Vaca de Luanco, cerca de la Garita; en el recodo de la Espera aguardan las lanchas proporción para abocar al puerto de Luanco.

Siguiendo hacia adelante, están las puntas del Cabrito y San Antonio, ésta sobre el puerto de Candás, con peligrosos bajos.

La costa continúa por la ensenada de Perán, punta y ría de Aboño, frente al Cabo de Torres y el islote Orreo. Determina el Cabo la gran concha de Gijón, en cuyo centro se construye el magnífico puerto comercial y de refugio del Musel, teniendo además la villa el antiguo Cay, el muelle de Liquerica, cerca del Apagador, y las dársenas de Fomento. Gijón



está bajo el escarpado cerro de Santa Catalina, y allí el faro frente á la punta Cervigón, que limita la ensenada de San Pedro. Se llega al Cabo de San Lorenzo, ensenada de Somió, que termina en la punta de la Escalera y otra que finaliza en la de Peñarrubia.

Entre ésta y la Entornada está la ensenada amplia de España, antes de la Barquera. Más adelante están las puntas de Coin, Olivo y de Tazones, ésta con faro sobre el pueblo de su nombre, con ensenada que limita la otra punta de San Miguel.

Entre ésta y Rodiles se halla la entrada y barra de la ría de Villaviciosa, con los fondeaderos del Barquero, Puntal y la Espuncia.

Continúa la costa escarpada hasta el Cabo de Lastres y punta de Misiera, antes de llegar al puerto de Lastres. Pasado éste, el boquete de la Griega y puntas del Penote se llega á la Isla, Arenal de la Espasa, punta de las Atalayas y ensenada de Vega, antes de la punta de los Carreros.

Sobre la altura de Somos está el faro de Ribadesella, y entre dicha punta y la de la Guía, la entrada al puerto y ría de aquel nombre.

La costa, que sigue, es baja y escarpada desde Cabo Verde á Cueva Palomera; el Horcado de Cuevas es de algún abrigo para embarcaciones cerca de Cabo de Mar; más allá la extensa playa de San Antolín, algunos islotes y el Cabo Prieto, donde está la cala de Niembro; se pasa frente á los islotes de Silo, Arnies y Castro de San Martín, las ensenadas de Selorio y de Póo, las puntas de Yarri, San Pedro y el Caballo, ésta sirviendo de extremidad N. al puerto de Llanes, con faro.

Pasada la extremidad S. de San Antonio se hallan la ensenada de Toró, la isla y punta de la Ballota, la ensenada de Purón, las puntas de Puertas, Vidiago

y Pendueles, la tina de Santiuste con el castro ó peñón de este nombre, separada de Tinamayor por las puntas de Mendía, San Emeterio y extensas playas de la Tinamayor, límite de la provincia con Santander.

El siguiente cuadro comprende los datos de *Faros* y *Boyas*.



FAROS	Orden	Coste del aparato linterna y accesorios	Latitud N.	Longitud E.	Luces	Edificios	ALTURA		Año de su establecimiento ó modificación	Observaciones
							Sobre el mar Metros	Sobre el terreno Metros		
Tapia (En la Isla).....	3.º	31.372	43º 35' 40"	00º 45' 20"	Destellos de 2 en 2	Torre de granito ceniciento de dos cuerpos	28,3	8,3	1859	Al Este de la Torre, está la habitación de los torreros.
Luarca (En la Blanca)....	6.º	5.272	43º 34' 30"	00º 20' 40"	Fija	» cuadrada y blanca	54,	9,1	1862	
Busto (En el Cabo).....	3.º	31.619	43º 35' 55"	00º 16' 10"	Blanca con destellos rojos cada 2'	» circular	93,6	10,3	1858	A toda la costa del frontón N procede resguardo de 2 millas á causa de los bajos.
Cudillero (En Rebollera)...	5.º	5.730	43º 36' 10"	00º 03' 13"	Fija	» cuadrada y blanca	28,62	4,35	1858	
Avilés (En Castillo).....	6.º	5.401	43º 38' 05"	00º 16' 16"	Fija roja	» octogonal amarilla	40,	14,	1863 y 83	(a)
Peñas (En el Cabo).....	1.º	66.436	43º 41' 40"	00º 19' 50"	Destellos alternativos blancos y rojos cada 30''	» circular y blanca	104,	8,9	1852 y 83	
Gijón (En Liquerica).....	luz	1.842	43º 35' 20"	00º 30' 40"	Fija roja	Columna hierro bronceado	8,8	3,8	1866 y 82	Sector de 270°.
Gijón (En Santa Catalina)	4.º	5.409	43º 35' 30"	00º 32' 14"	Fija	Torre cuadrangular y blanca	51,	9,5	1855	
Villaviciosa (En Tazones)...	6.º	6.605	43º 35' 40"	00º 48' 20"	Fija	» rectangular amarillenta	67,	11,	1864 y 78	(b)
Ribadesella (En Somos)...	3.º	28.537	43º 31' 45"	01º 07' 00"	Destellos cada 4'	» rectangular en el centro	112,5	7,9	1861	
Llanes (En San Antonio)...	6.º	5.250	43º 29' 20"	01º 28' 20"	Fija verde	» octogonal blanca	19,6	8,0	1860 y 83	fija roja que, enfilada con la del muelle de Santa Catalina franquea el bajo fija roja, y su enfilación con la 145, indica el rumbo para tomar la dársena cabeza del muelle S. de la dársena de Fomento, hay farol con luz fija verde y otro con luz fija roja en el muelle del Bombé.
Tinamayor (En S. Emeterio)	3.º	22.921	43º 27' 40"	01º 39' 15"	Fija	» cónica blanca azulada	68,3	10,	1883	

Las boyas están colocadas: 1 en el fondeadero de Tazones; 1 en la Candás; 1 encarnada en el Gayo de Luanco, 2 en Lastres.

(a) En la espalda del muelle de Fomento, se ha colocado otra luz de Serrapio. En la cabeza del muelle N. de Fomento se colocó otra luz después de rebasado el muelle de Santa Catalina. (Sector de 180°). En la

(b) En el muelle de la grúa, hay luz fija roja.

barra baliza fija del Musel; 1 boya-amarradero en Torres; 1 en la bahía de

fija roja que, enfilada con la del muelle de Santa Catalina franquea el bajo fija roja, y su enfilación con la 145, indica el rumbo para tomar la dársena cabeza del muelle S. de la dársena de Fomento, hay farol con luz fija verde y otro con luz fija roja en el muelle del Bombé.

Orografía

La Cordillera astúrica es una cadena y ramificación de montañas ó cordales derivación de la gran Pirinaica. De uno á otro extremo de la provincia se halla ésta cruzada por serranías y puertos, sierras y montañas, cerros, colinas y lomas que dejan entre sí hondonadas profundas, vallados, gargantas y desfiladeros en Peñamellera y Cabrales, Cangas de Onís y Amieva, Caso y Sobrescobio, Aller y Lena, Teverga y Somiedo, Cangas de Tineo y Degaña, Grandas de Salime y los Oscos... por el Oriente, Mediodía y hacia el Ocaso. Se ramifican y se subdividen por el centro con muchos nombres hasta descender paulatinamente hacia la costa. Así el territorio es abrupto, difícil y alterado. Sería prolijo mencionar las montañas más altas desde donde pueda contemplar el viajero indecibles y bellísimos panoramas como Turbina (1.490 metros sobre el nivel del mar) y Peñablanca (1.316) en Llanes; Naranjo (2.580) y las Moñas (2.630) en Cabrales; Peñasanta (2.520) en Picos de Cornión de los de Europa; Pienzo (1.232) y Miruello de Sueve (1.220) en Colunga; Peñamayor (1.247) entre Laviana, Bimenes, Nava y Piloña; Aramo (1.680) entre Riosa y Quirós; Cigalia (2.000) y Oviña (2.300) en este último concejo; Valledor (1.110) y Bedramón (1.120) en Allande; Bustelo y Ciallo (1.560) en Ibias; Bobia (1.190) entre Oscos, Vega de Ribadeo y Castropol, etc. etc.

En la divisoria de León, en la línea de *puertos secos* desde O. á E. se encuentran los de Cienfuegos (1.500) mts. sobre el nivel del mar) en Ibias; Trayecto (1.450) y Valdeprodo (1.280) en Degaña; Leitariegos (1.205); Serrantina (1.402) en Cangas de Tineo; Santamaría, collado de Balbarán, (1.190) en Somiedo, hallándose entre ellos la sierra de Cama-

yor y picos Albos (1.900) en cuya cima están los bellos lagos del Ajo, la Calabazosa y la Cueva; puertos de la Mesa y Ventana (1.360) en Teverga; Cubilla (1.430) y Pajares (1.363) en Lena; la Coriza, Piedrafitá, (1.500) y Vegarada (1.360) en Aller; Collada de Arenas (1.450) cerca del lago Ovales y Puerto de Tarna y Collado de las Líneas (1.280) en Caso; Ventaniella (1.310) y Arcelorio (1.330) en Ponga; Beza (1.600) en Amieva, y Aliva (1.700) en Cables.

En comarcas tan montañosas y accidentadas como las de los concejos asturianos se contemplan también vegas y valles deliciosos. En Llanes y Cangas; en Parres y Piloña; en Villaviciosa, Nava y Sariego por la parte oriental; en Oviedo y Siero, en Gijón y Llanera, en Laviana y Langreo por el centro; y, caminando al occidente, en Grado y Pravia, Salas y Miranda, y Valdés y Navia, etc. se admiran llanuras y planicies siempre verdes, cercados de pumaradas y *llosas*, maizales, tierras de labor con plantíos variados en una propiedad subdividida y separada por setos ó sebes. Goviendes de Colunga; Selorio de Villaviciosa; Somió y Cabueñes de Gijón; Logrezana de Carreño; Villalegre de Avilés; San Juan de Mieres; Barco de Soto en la Ribera; Soto del Barco en Riberas; Cornellana de Salas; la Mata de Grado; Peñaullán de Pravia; las Luiñas en Cudillero, etc., etc., ofrecen perspectivas hermosas y paisajes bellísimos.

Hidrografía

La dicha y complicada orografía da lugar á muchos ríos, riachuelos y arroyos, de los que citaremos los principales.



El *Deva*, que nace en la provincia de Santander, es límite con esta provincia en Peñamellera donde recibe el Cares y el Ribadedeva.

El *Sella* nace en Riboto del Pontón (León), se aumenta con el Canalita en Ponga; con el Ponga y Dobra en Amieva; con el Chico ó Bueña en Cangas de Onís; con el Piloña en Parres y termina en Ribadesella.

Nace el *Piloña* en Peñamayor de Nava, y aumentado por riachuelos, entre otros los de Pintueles, la Cueva, Nueva, Alguín, Color y Tendi en el municipio de Infiesto; Beleña y Mampodra, en Parres, se une aquí al Sella, como queda dicho.

El *Nalón*, principal de los ríos asturianos, nace en el puerto de Tarna, de Caso, donde se aumenta con los de Caleao y Orlé; con el de Soto en Sobrescobio; otros riachuelos en Laviana y Langreo; con el Caudal en Ribera, (siendo de advertir que por la explotación y lavaderos carboníferos estos ríos y los arroyos afluyentes corren turbios ó negros por arrastres de carbón); el Trubia en la Fábrica; y el Nora en Prianes; el Llera y Cubia en Grado; el Narcea en Ponga; y más allá de Pravia recibe el Aranguín y forma la hermosa ría con que desemboca en el mar.

El *Narcea*, tiene su origen hacia Monasterio y Reconco en Cangas de Tineo, y entre otros aumentos en este dilatado concejo, crece con los Pillón Moniellos, Coto, Cibeá y Luiña; Soto; Oñón y Arganza, Gera, Rodical y Tuña en Tineo, Pigüeña en Miranda; Leiroso y Nonayo en Salas; siguiendo á Pravia donde muere en el Nalón.

El *Navia* viene de Fonsagrada de Galicia, pasa por Ibias, vuelve á la provincia de Lugo, donde recibe el río Ibias que viene de Degaña, otra vez en Asturias se aumenta con el Lor en Grandas de Sali-

me; con el Castelo en Allande; y el Agüeira en Pesóz; el Urubio y el Polea en Boal; y muere en la dilatada ría de su nombre.

El río *Eo* penetra en Asturias por San Tirso de Abres, sigue por Vega de Ribadeo formando ya la dilatada ría de este nombre, límite con Galicia.

Respecto á *aguas potables* son las de Asturias de inmejorable calidad en manantiales y fuentes. Se han hecho muchos análisis (I).

Geología y Minería

Los terrenos accidentales entre los ríos Eo, Navia y Arcea, son de transición y muy antiguos, ocupando casi un tercio de esta parte de la provincia, mientras que la pizarra, cuarcita y la granuaka son sus principales y altas rocas inclinadas al NO; y entre ellas hay filones calizos, rocas ígneas, compuestas de granito, sienita y anfibolita y varios criaderos de hierro, carbonato de hierro y pirita magnética. Los terrenos orientales con más los de la cordillera que va desde Peñamellera á Leitariegos, con sus ramificaciones hacia la costa, son generalmente silúricos, predominando la caliza, la pizarrilla y la cuarcita, sin que falten las areniscas, las variadas margas, las múltiples y preciadas piedras de construcción y muchos y muy distintos fósiles. Por la costa de Colunga, Villaviciosa, Gijón, Gozón y localidades próximas, está el terreno cretáceo con muy variados elementos. Los terrenos de acarreo antiguos cubren

(I) «Análisis hidrotimétrico de las aguas potables de la provincia de Asturias por D. Emilio Cuesta y D. Francisco J. Junquera, Catedráticos.»—(Gijón 1866).



en muchas localidades el suelo cámbrico del litoral; Y los modernos con la brecha caliza, turba y toba, son ricos en el centro, donde en Llanera, Oviedo, eccétera, hay buenos ejemplares de cuarzo y cristales. Los criaderos de hierro consisten en bancos y capas de arenisca impregnada de óxido férrico anhidro, que sin salir de la región devónica, ofrecen una variedad rica desde Llumeras en la costa de Gozón, hasta el puerto de Ventana en Teverga, y en esta zona están las minas de Quirós y de Santo Adriano. En la zona silúrica, hay criaderos abundantes como los manganosos y hierros manganesíferos, hacia Covadonga, subordinados á la caliza carbonífera; en Colunga, en el terreno carbonífero; en Luiña de Cudillero y Muñas de Valdés, sobre la pizarra siluriana; en la Vega de Ribadeo hay hierros espáticos, y magnéticos en Campos de Tapia.

Los mejores y mayores yacimientos carboníferos, se encuentran en Langreo, Laviana, Mieres, Riosa, Tudela de Oviedo, Llanera, Lieres de Siero, Nava, Teverga y Quirós; también en Arnao, Castrillón, sobre el terreno devoniano; en Tineo, Cangas de Tineo é Ibias, sobre el cambriano; y hay anuncios de que en Villaviciosa aparece el terreno carbonífero por demudación del Trías. La producción de la hulla en Asturias, ascendió á 1.542.974 toneladas en 1898, significando un aumento de 285.613, sobre la producción de 1897.

La riqueza minera de Asturias durante este año, se puede apreciar por el siguiente

Estado de Concesiones

Sustancias	Conce- siones de minas	En Hectá- reas	Producción en Toneladas	Concesiones improducti- vas de minas	En Hectá- reas
Hierro.....	55	1.366	58.107	290	11.928
Idem y otros.....	»	»	»	21	625
Plomo.....	»	»	»	5	52
Cobre.....	3	76	525	44	766
Zinc.....	»	»	»	13	268
Azogue.....	18	108	9.806	16	112
Cobalto.....	»	»	»	7	78
Manganeso.....	2	56	218	14	282
Antimonio.....	»	»	»	1	12
Oro.....	»	»	»	4	134
Fosfato calizo.....	»	»	»	1	12
Hulla.....	452	15.369	1.257.361	914	45.826
Lignito.....	»	»	»	4	33
Turba.....	»	»	»	2	14
Pizarra bituminosa..	»	»	»	4	884
Arcillas refractarias.	»	»	»	1	48
SUMAS.	530	16.975	1.326.017	1.341	61.074

Se encuentran por toda la provincia notables y curiosas *Cuevas naturales* dignas de estudio como la de *Sequeros*, en Cangas de Tineo; *Fresnedo*, en Teverga; *Torres* en Ribadesella; *Tayeres Ozánia* y *Pervis* en Amieva; *Villa*, en Proaza; *Bañña*, en Mieres; *Santibáñez*, en Aller; *Peña de Boyo* y *Sierra de Lagos*, en Caso; *Llana*, *San Román*, *Montes del Infierno* y *Cadenas*, en Piloña; *Mestas*, en Ponga; *Muesca* y *Panales*, en Cangas de Onís, etc.

Hay restos de *antiquísima labor minera* en Salave, *Tapia*; Aramo, en *Riosa*; Vega de Ourrias, Ourria y Brañalebrel y otra en *Boal*; varias en *S. Martín de Oscos*; más, en *El Franco Coaña*; Lago y otras muchas, en *Allande*; varias junto al río Porcos, en *Ibias*;

en Corralín de *Degaña*; varias junto á S. Pedro de *Cangas de Tineo*; Carredo y Riocastiello, en *Tineo*; Paredes y otras varias, en *Valdés*; *Salas*; Begega, en *Miranda*; Bendilles, en *Yernes*; Rosico, en *Pravia*; y Castanedo en Santo Adriano. También vestigios de lavaderos en Tol, Castropol; uno en el río Porcía, en Tapia; Santeiro, cerca de Serandinas, en Boal; tres en Miudes, El Franco; dos en Trelles, Coaña; tres en San Antolín de Ibias, en Ibias; y dos en el río Ibias; *Degaña*. (I)

Clima y Salubridad

A la situación y á la particular estructura del suelo debe esta provincia un clima benigno y templado, si bien húmedo por las frecuentes lluvias, y más que otros propenso á variaciones atmosféricas.

Pero combatido por los vientos, dividido por las montañas que los adelgazan y quebrantan su fuerza, cubierta por todas partes de arbolado que purifica su atmósfera, y hallando las aguas sobrantes de sus campos fácil entrada en los ríos, disfruta de un temperamento saludable, tan á propósito para la vegetación como para la vida.

(I) Para más detalles de la riqueza minera, pueden consultarse las siguientes obras: «Descripción geológica de la provincia de Oviedo con mapas y láminas», por *Guillermo Schulz*. — (Madrid 1858). — «Mineralogía Asturiana,» catálogo descriptivo de las sustancias así metálicas como lapídeas de la provincia de Asturias, seguido de breves consideraciones acerca de su importancia industrial, por *Máximo Fuertes Acevedo*, (Oviedo 1884). En esta obra se publica al final una extensa bibliografía minero-Asturiana y otra en la Historia de la Sociedad Económica Asturiana, por Fermín Canella. Consúltese también la «Revista» que se publica por el Cuerpo de Ingenieros de Minas.

La duración mayor del día es de 16 horas. Los vientos reinantes, son: el E. y NE.; el último augura el buen tiempo y despeja la atmósfera; por el contrario el N. crudo y destemplado acompaña casi siempre á las tempestades; el O., de buen temple y suave, no deja de ser frecuente, particularmente en el Estío. La temperatura media es $+ 30^{\circ}$ centígrados en la mayor fuerza del Estío y $+ 5^{\circ}$ en invierno.

Según datos, en un promedio de cuarenta años, arroja 145 días lluvia en un año y 836 milímetros la capa de agua recogida.

En el quinquenio de 1889 á 1893 fallecieron 73.694 personas; de viruela 1.491; sarampión, 1.407; escarlatina, 965; angina y laringitis diftérica, 2.855; coqueluche, 2.007; tifoideas, 1.679; puerperales, 458; disentería, 264; intermitentes palúdicas, 178; sífilis, 121; carbunco, 100; hidrofobia, 93; otras infecciosas y contagiosas, 5.106; de los aparatos: circulatorio, 11.252; respiratorio, 22.252; digestivo, 5.860; urinario, 1.213; locomotor, 1.924; cerebro-espinal, 4.331. Otras enfermedades: distrofias, 2.552; procesos morbosos, 5.307; mentales, 369; cancerosas, 662; alcoholismo, 84; lepra, 57; pelagra, 95; bocio, 97; y muerte violenta, 915. (1)

Aguas minerales

Son muchas; pero en su mayor parte ni son ricas ni se explotan.

Las principales de que trataremos en su lugar son las de *Priorio* (Caldas) de Oviedo; *Fuentesanta*, de Nava; *Borines*, de Infiesto; *Prelo*, de Boal. Las

(1) Informe de la Junta provincial de sanidad (Higiene pública y privada), Oviedo 1894.

restantes que mencionan los médicos D. Pedro Rubio, D. Arturo Buylla y Alegre y D. Rafael Sarandeses Alvarez, son las siguientes:

Avilés: *Cámara*, (salinas purgantes).

Cangas de Tineo: Fuente del *Fierro*, y otras (ferruginosas) en la parroquia de Gedrés;—*Móal*, dos fuentes (ferruginosas) en la parroquia de San Juan de Vega de Rengos.

Colunga: *Méndn*, (ferruginosas) en Luces de la parroquia de Lastres;—*Trifón*, de Vistalegre (idem) en la misma parroquia.

Gozón: *San Forge*, (ferruginosas) en la parroquia de Manzaneda, y de la *Salud* en Luanco.

Langreo: *Lada*, (sulfurosas arsenicales frías) en la parroquia del mismo nombre.

Laviana: *La Pola*, (ferruginosas) en la capital y varias en otros sitios del concejo.

Lena: *San Antonio*, (bicarbonatadas-ferruginosas-arsenicales) en Muñón Fondero de la parroquia de Pola de Lena;—*Rozarroceles*, (idem-idem-idem) en dicho sitio y parroquia.

Mieres: San Juan de *Mieres*, (ferruginosas) en la parroquia de S. Juan de Mieres del Camino;—*Santullano*, (sulfurosas frías) en la parroquia de Figaredo.

Peñamellera: *Charca* de Puente Lles, (clorurado-sódicas en la parroquia de Panes.

Piloña: *Fresnosa*, (bicarbonatadas-sódico-sulfrídicas) en la parroquia de Anayo.

Ponga: *Mestas*, (bicarbonatadas-ferruginosas, templadas) en la parroquia de Taranes.

Teverga: Santa María de *Carrea*, ó fuente *Bermejo*, (salinas) en la parroquia de Carrea.

Villaviciosa: *Arce*, (salinas, purgantes) en las Mariñas;—*Fuentetivia*, (ferruginosa, termal) en la parroquia de Camoca.

Playas de baños de mar

La extensa y hermosa costa, que se dilata entre Tinamayor y el Eo, ofrece, en los meses estivales, deliciosos sitios de esparcimiento y descanso á los asturianos y á los numerosos viajeros que, desde el interior de España, huyendo de los calores, vienen con asuntos, por higiene y hasta por moda á visitar nuestra comarca.

En todos los concejos marítimos se encuentran á porfía cómodas y seguras playas y encantadores sitios de baños, en lugares pintorescos y entre gentes honradas, todavía de costumbres sencillas y, en general, animadas de toda clase de consideraciones para el forastero. Desde el punto de vista económico, también nuestra provincia merece preferencia muy marcada, porque los precios de hospedaje, alimentación, excursiones y otros recreos, aun se mantienen relativamente módicos y al alcance de pequeñas fortunas.

En la parte central y en directa relación con el ferrocarril del Norte, está *Gijón*, donde el bañista tiene la extensa playa de *San Lorenzo*, con sus lujosos balnearios á la altura de los mejores del extranjero y las especiales fiestas que, con novedad sorprendente, ofrece aquel municipio, particularmente en Agosto, cuando las funciones de Begoña.

Si el viajero prefiriese á *Candás* ó *Luanco*, desde Veriña coches diarios le conducen á ambos puntos. El más próximo, Candás, famosa por el Santuario del Cristo y las inmejorables aguas de Santarúa, se caracteriza por la confianza con que allí se trata la colonia forastera. *Luanco* ha construído recientemente la magnífica casa de baños «La Rosario,» y la nu-



merosa concurrencia que acude á este pueblo, edificado sobre el mar, lo pasa bien.

Avilés, siempre alegre y bella, tiene desde la construcción de su ferrocarril más fácil acceso, puesto que los viajeros de la línea del Norte trasbordan cómodamente en Villabona. En vapores diarios puede ir desde Avilés á los baños de *San Juan*, próximos á la gran dársena en construcción; y á los cinco kilómetros está el nuevo y elegante pueblo de *Salinas*, Biarritz asturiano, que, para mayor semejanza, tiene su próximo San Juan de Luz, en la playa de *Santa María del Mar* (Castrillón).

En dirección al occidente están, junto á la carretera de la costa, pueblos y lugares de imponderable belleza, particularmente en *Soto y Muros*, como el *Castillo*, *La Arena*, *San Esteban* y el singularísimo *Cudillero* con su delicioso *Pito* y las famosas *Luiñas*, donde los naranjos florecen perennemente como en tierra propia.

Dejando la región central y fijándonos en el extremo oriente, los viajeros que vienen por la línea de Santander nunca se cansan de admirar, en el concejo de Ribadedeva, la sin igual y abrigada playa de *La Franca*, antes de la de *Pendueles* y *Vidiago*, inmortalizada esta última por la privilegiada fantasía del gran Zorrilla; *Llanes*, villa donde la afabilidad es prenda de sus habitantes, tiene, entre otras, las cómodas playas del «Sablón» y «Sablín» y goza el pueblo de especial atractivo por las fiestas de la Magdalena y San Roque. No son muy frecuentadas, y debieran serlo, las playas de *Celorio* y *Barro*. Los que van á Nueva y Naves se bañan en la de *San Antolín*.

Ribadesella tiene hermosísima ría, grandioso muelle y excelentes baños entre la Atalaya y Palo-verde;

así como en la comarca opuesta está, bajo Berbes, el extenso arenal de *Vega*.

El concejo de *Caravia* tiene distintos sitios de baños, siendo el principal la playa de Maracú, firmísima, segura y de más de dos kilómetros de extensión, en la parte baja del concejo; pero son más concurridas las de *Colunga*, en *La Isla*, *Astuera*, *San Juan*, *Vistalegre* y *Lastres*, todas próximas á las orillas de la carretera y ofreciendo á la vista paisajes encantadores.

En la desembocadura de la ría de Villaviciosa, comarca ésta bellísima cuanto fértil en Asturias, están las playas de *Selorio*, *Puntal* y *Tazones*, siendo éste, como Lastres y Cudillero, típicos y excepcionales lugares donde se ven construcciones singularísimas, á manera de «nacimiento infantil» y donde se puede estudiar el verdadero tipo del marinero astur, en constante lucha con el Océano.

En la costa occidental y después de tomar nota de las playas de *Novellana*, *Ballota*, *Cadavedo* y *Canero* de Cudillero y Valdés, se llega por la costa ó en carruaje desde la Espina, al singular puerto de *Luarca*, con sus puentes sobre el río, sus deliciosos alrededores y el franco carácter de sus habitantes, que sirve de atractivo á muchas familias de Madrid y de otros pueblos del interior.

Después está *Navia* sobre la ría de su nombre, surcada á todas horas por las «chalanas» que conducen á la colonia veraniega á la inmediata playa. Cerca está el modesto puerto de *Ortiguera*. Y después de algunas otras playas en el concejo del Franco, visitadas por la gente del país, se encuentra la villa y puerto de *Tapia*, á cuyos arenales acuden multitud de gentes de la montaña y familias de Vega de Ribadeo.

Por último, está la playa de *Figueras* en la desembocadura del Eo, límite de nuestra provincia y Galicia.

Vegetación y Producciones

Excepción hecha de las cumbres pedregosas y estériles, algunos puertos secos y las escasas marismas, entregadas hoy á la iniciativa particular, el suelo asturiano se distingue por su fecundidad y variados productos.

Casi sin que intervenga la mano del hombre se producen vegetales que, por su índole particular, raras veces se ven juntos bajo un mismo cielo. El avellano, el naranjo, el limonero, la vid y el eucaliptus, los árboles silvestres del Norte, los cereales del Sur de Europa, el maíz de las regiones americanas é infinidad de plantas esparcidas en encontradas latitudes.

En los terrenos de labradío se coge el trigo y *escanda*; pero la principal cosecha es el maíz, alimento de los labradores reducido á un pan que llaman *borona*. No es menos abundante y general la cosecha de habichuelas, patatas, guisantes; las hortalizas y legumbres en casi todas las vegas; en los altos el centeno y, por todas partes, abundante y exquisita fruta. La remolacha tiene hoy extensas zonas de cultivo para las fábricas de azúcar, é inicia un gran cambio de la agricultura provincial en la región central de Villaviciosa, Gijón, Avilés y Oviedo. Extensos plantíos de manzanos conocidos con el nombre de *pumaradas*; su manzana es de lo más selecto de España y, reducida á sidra, bebida predilecta de los asturianos, constituye hoy un importante ramo de la industria agrícola. Los concejos de Candamo y Can-

gas de Tineo, producen un vino ligero, excelente para la mesa y muy parecido al Burdeaux, principalmente en el segundo.

Hay en Asturias extensas praderías, poblados montes, abundantes castañedos y plantíos de hayas, roble, nogal, fresno, negrillo, abedul, álamos, aliso, pinares, etc., que, interpolados entre los terrenos de labor, á la par que contribuyen á su embellecimiento, satisfacen las necesidades de la ganadería y dan abundante combustible.

Hay también plantas medicinales y aplicables á la industria: entre las primeras figuran el líquen islándico, zarzaparrilla, violeta, árnica, el té en las riberas del Nalón, la dulcamara, la genciana, el elóboro blanco y negro, el hinojo aromático y marino, la valeriana, malvabisco, mostaza, manzanilla, sálvia y otras muchas que la farmacia aprovecha: entre las segundas el arándano para los curtidos, la nubia de los tintoreros, la grana Kermes, algas marinas de las que se extrae la sosa, el lúpulo, el alazor y otras, no sacando de estas últimas el producto que de una explotación inteligente pudiera prometerse. (1)

El terreno dedicado á cultivo suma 296.877 hectáreas, de las cuales 6.542 son de regadío y 290.335 de secano, distribuídas en la siguiente forma:

(1) Para más detenido estudio de la agricultura provincial, pueden consultarse las obras: «Memoria geognóstico-agrícola sobre la provincia de Oviedo, premiada por la Real Academia de Ciencias, por D. Pascual Pastor y López, catedrático de la Universidad de Oviedo, (Madrid 1850, tomo 1 de las Memorias de la Academia).—«Manual del Agricultor Asturiano» por D. Luis Pérez Mínguez, catedrático de la Universidad é Instituto; y los folletos é informes de la Sociedad Económica de Amigos del País en el apéndice del «Discurso Histórico» de esta corporación por D. Fermín Canella, (Oviedo 1886).

De regadío

Hortalizas y legumbres.....	1.531
Prados.....	5.011

De secano

Cereales y semillas.....	118.747
Viñas.....	3.537
Arboles frutales.....	8.941
Dehesas, montes, sotos y pastos.	159.110

La riqueza rústica imponible reconocida por los pueblos en sus amillaramientos asciende á 12.298.939 pesetas; la que por la Administración se supone oculta pasa de 3 millones. La *riqueza pecuaria* es muy importante, pues las substanciosas plantas que crecen y se reproducen sin cultivo, proporcionan buena alimentación á numerosos ganados, especialmente vacuno, destinado á las labores del campo y á la cría de reses para la exportación. Hay 419.855 cabezas de ganado que se distribuyen así: lana 170.221; cabrío, 35.355; de cerda, 62.870; vacuno, 140.156; asnal, 680; mular, 903; y caballar 9.670. La riqueza pecuaria reconocida asciende á 915.739 pesetas; la que se supone oculta se acerca á 4 $\frac{1}{2}$ millones.

No tenemos datos de la propiedad forestal privada; pero del reciente «Catálogo de los montes públicos exceptuados por razones de autoridad pública en esta provincia,» resulta que hay en ella propiedad del Estado, uno de roble de 131 hectáreas y dos de haya, que hacen 535 hectáreas; de propiedad de los pueblos: tres de pino, 599 hectáreas; 35 de roble 31.879 hectáreas; 155 de haya; 132.051 hectáreas; y 136 montes de pasto, que comprenden 103.085.

Caza

El desarrollo dado á la agricultura ha contribuído á la disminuci3n de las fieras, que antes se albergaban en los terrenos quebrados y cubiertos de matorrales; escasos son ya los jabalíes, ciervos, corzos, osos y cabras monteses 3 robezos; se encuentran únicamente en las sierras de Aller, Caso, Ponga, Amieva, Somiedo, Cangas de Tineo y Cabrales, á diferencia de los lobos, zorras y liebres, que recorren todo el pa3s. En las camperas y montes pelados, en las quebradas y valles se hallan perdices, codornices, chochas y picos; en la costa patos marinos, alcaravanes; y los faisanes en algunos parajes del concejo de Tineo y limítrofes. (1)

Industria y Comercio

Por los datos anteriores y los que publicaremos en su lugar respectivo, se apreciará cuan á propósito es esta provincia para el fomento de los intereses industriales y mercantiles. De día en día van creciendo y desarrollándose prodigiosamente las industrias fabril y manufacturera. A la antigua y limitada industria de los martinetes de cobre de Avilés; las rutinarias forjas y fraguas en los montes para clavazón, herrajes é instrumentos de labranza; los viejos telares para el lino; los batanes para el *sayal*; los molinos de piedra para cereales; las tejeras de los llaniscos ambulantes; las alfarerías de Avilés,

(1) Son interesantes los datos del notable folleto «Apuntes sobre la Fauna Asturiana bajo su aspecto científico industrial, por D. Pascual Pastor y López, (Oviedo 1859).

Oviedo, Siero y Nava; los ensayos de hojadelata en Cangas de Onís; los primitivos llagares de sidra; la rutinaria elaboración de la manteca en varias partes, y la de los quesos de Caso y Cabrales; las viejas salazones de pescados en los puertos y de sabrosas carnes y embutidos en diferentes localidades; la variada profesión de artes y oficios, con antiguos procedimientos, etc., etc., todo ha variado en los modernos adelantos y procedimientos novísimos, alzándose grandes establecimientos fabriles en Gijón, Oviedo, Langreo, Mieres, Avilés, etc., etc., de que haremos más detenida mención en instalaciones mineras y mencionando todas las industrias indicadas.

El Comercio responde á la riqueza general como á las necesidades y á los productos de la Industria, y son activos y crecen lo mismo el de importación que el de exportación. El primero consiste principalmente en géneros coloniales, loza, quincalla, tejidos de todas clases, paquetería, ferretería, joyería, harinas, vinos y licores, maderas, etc., etc.; y el segundo en carnes saladas, embutidos, conservas de muchas clases, salazón, hierros, maderas, carbón y minerales, mantecas, quesos, sidra, frutas, etc., etc. (I)

Al entrar en prensa esta GUIA, no se han podido reunir los muchos y complicados datos para valorar la importación y exportación de la provincia de Oviedo. En siguiente edición, reunidos que sean los datos de las Aduanas, de las Estaciones de ferrocarriles y de las Administraciones de consumos, oficinas y centros desparramados por la costa, por el in-

(I) Diferentes folletos y los mencionados en la bibliografía de la Historia de la Sociedad Económica de Asturias, por Fermín Canella.

terior y en los puertos secos y concejos limítrofes á las provincias de Lugo, León y Santander, entonces se podrá apreciar el número y clases de mercancías entradas y salidas que acreditarán el próspero comercio de Asturias.

Tributación

La correspondiente al último año económico, 1898 á 1899, por los conceptos que se expresan, es la siguiente:

Por territorial.....	3.367.953	pesetas
Por industrial.....	928.255	»
Por minas.....	458.507	»
Por cédulas personales...	196.586	»
Por aduanas.....	2.643.349	»
Por consumos.....	2.286.003	»
Por carruajes.....	15.698	»

Y por todos conceptos ingresó la provincia en las arcas del Tesoro 15.471.788 pesetas.

Comunicaciones

Los caminos de hierro abiertos al servicio público, las carreteras construídas y demás comunicaciones son las que principalmente se describen en la segunda parte de esta GUIA. Ahora apuntamos anuncios y proyectos de vías de varias clases, carreteras del Estado y de la Provincia, ya en construcción ó en ó sin estudio, siendo meros proyectos. Debe considerarse que seguramente algunas de estas vías



no han de construirse ó sufrirán radicales modificaciones ó inclusiones en otras; pero las mencionamos en rápida relación como dato curioso y para que se aprecie su utilidad, ahora ó en lo porvenir, considerando bien las necesidades del país ó región para que se proyectan y dudando de su construcción por varias razones y por el estado del Tesoro público (I).

Carreteras del Estado.—De León á Campo de Caso (por la Vecilla, Boñar y Loma de aquella provincia) por el puerto de San Isidro y Cabañaquinta; sin estudiar la sección del puerto de Tarna al Campo (22'500 kms. de longitud); en estudio desde el puerto de San Isidro á Collanzo, (16'206 kms.) La de Boñar á Campo de Caso, incluída en el plan desde 1883, coincide con la anterior y ambas deben formar una sola.

De la Magdalena (León á Couvalles) á Belmonte por el puerto de Somiedo, por ley de 15 de Julio de 1892.

La sección de Grandas de Salime á Berducedo (117 kms.) en la carretera de Grandas de Salime á Cangas de Tineo, está paralizada su construcción.

La sección de Pola de Allande á Navelgas (carretera de Allande á Luarca) es proyecto aprobado de 26'468 kilómetros.

De la carretera de Trubia (Soto) á la de la Magdalena á Belmonte por Proaza y Quirós, están en construcción las secciones de Proaza á Caranga (4'850 kms.), y de Caranga á Santa Marina, en la parte de Puente de San Mamés á Valdemurio (8'687

(I) «Tomados estos datos de la última estadística oficial de Obras públicas», publicada en 1898.

kilómetros); y es proyecto aprobado el de Valdemurio á Arroyo (4'849 kms.) estando en estudio la sección de Santa Marina al límite de León.

Está aprobado el proyecto de la sección límite de Lugo á Ventanueva (44'549 kms.) en la carretera de Ouviaño á Cangas de Tineo por San Antolín de Ibias, Moal, Cibuyo y Regla.

Está sin estudiar la sección desde Cibeá á la carretera de la Magdalena á Belmonte en la de Puente de Mestas á Magdalena-Belmonte por Carbayo, Cibeá, Genestosa y Pola de Somiedo.

Sin estudiar la carretera que desde Portiella, en la de Ponferrada á la Espina, irá á la de la Magdalena-Belmonte (36 kms.) por Nando y Pigueces. La denominación oficial de esta carretera es de Portiella á la de León á Caboalles; pero habiendo de pasar por Nando y Pigueces no enlazará con aquélla sinó con la que desde la Magdalena (León á Caboalles) se dirige á Belmonte.

De Caboalles á San Antolín de Ibias (55 kms.) por Cerredo y Degaña, concedida por ley de 9 de Marzo del 83, sin estudiar.

Carretera de la de Ouviaño á Cangas de Tineo á la de Vega de Ribadeo á Ouviaño (50 kms.) por Besullo, en estudio.

Carretera de Panes á Purón, por Seijo, Villanueva, Noriega y Rebollada, con un ramal de Villanueva á Colombres y Busto (todo 30 kms.), en estudio.

De Fonsagrada á la Garganta, en construcción la sección del límite de Lugo á Viduedo (6'340 kms.) y aprobado el proyecto de Viduedo á la Garganta.

Desde Puerto de Castropol á Ribadeo (3 kms.), en estudio en Lugo.

De Arriondas á Colunga (18 kms.) por Goviendes, en estudio.

De San Martín de Lodón á Somoao (50 kms.) por Godón, San Andrés de Linares, Molleda é Inclán, en estudio.

De Navia á Grandas de Salime (70'654 kms.) por Espín, Coaña, Boal y Pesóz; en construcción, proyectos aprobados y en estudio.

La sección de Campomanes al puerto de Cuvilla, límite de León (34 kms.) por el Valle de Huerna, en estudio.

De Oviedo al puente de Llera (22 kms.) por San Pedro de Nora y Santa María de Prado, en estudio.

De Luarca á Boal (30 kms.) por Rionegro, Oneto y Villayón, sin estudiar.

De Oviedo á Pola de Lena (39'683 kms.) por Ribera de Arriba, Morcín y Riosa, en estudio.

De Corao á Cuevas del Mar (25'195 kms.) por Labra, Igena, Riensena y Nueva, pendiente de aprobación superior.

De Nava al puente de Lluenga (14'389 kms.) por Camás y Santa Eulalia de Cabranes, en proyecto aprobado.

De Soto del Barco á San Juan de la Arena (2'970 kilómetros), en construcción.

De Borines á las casas del Castañero (4'358 kms.), en proyecto aprobado.

De Bricia á la ensenada de Niembro (2'740 kms.), en construcción.

De San Martín de Luiña á Naraval (29'878 kms.), en proyecto aprobado y en replanteo el trozo 1.º

De Piedras blancas (Ribadesella á Canero) á Carcedo (9'198 kms.) entre Avilés y Pravia por la plaza de Santa María del Mar, centro de Naveces y Santiago de Belmonte, en construcción.

De San Cucufate á Regueras (10 kms.), sin estudiar en la de Cayés á Posada.

De Gijón á Nava (25 kms.) por Ceares, Granda, Vega y Caldones, pasando por Infiesto y Sariego, en estudio.

De Fonsagrada á Vega de Ribadeo (20 kms.) por Taramundi, sin estudiar.

De Grullos á Peñaflor (4'820 kms.), en estudio.

De Tineo á Paredes (25 kms.) por San Roque, Casa del Puerto, Las Traviesas, Felguera, Villatresmil y Llaneces, en estudio.

De Pola de Laviana á Cabañaquinta (18 kms.) en la de Lillo á Santullano, en estudio.

De Venta del Pobre (Ribadesella á Canero) al muelle de Lastres (6'853 kms.) por Luces, en construcción.

Del muelle de Castropol á Illano (50 kms.) en la de Navia á Grandas de Salime por la Punta y Sierra de la Bahía, en estudio.

De San Roque del Acebal (Torrelavega á Oviedo) al Pontón de Trescares (15 kms.) en la de Cangas de Onís á la de Palencia á Tinamayor por San Roque de Alles, sin estudiar.

Desde el Puerto de Viavélez á Rozadas (25 kms.) (Carretera provincial de Vega de Ribadeo á Boal) por La Caridad, Rebellón, Arancedo é iglesia de la Braña, en estudio.

De Puente de Figueras á Lagar (15 kms.) (Carretera provincial de Vega de Ribadeo á Boal) por Tol y Campo de la Roda, en estudio.

De Taramundi (en la de Fonsagrada á Vega de Ribadeo) á Puente Nuevo (7 kms.) en la de Lugo á Ribadeo, sin estudiar.

De Rioseco de Sobrescobio (en la de Campo de Caso á Oviedo) á Felechosa de Aller (20 kms.), en estudio.

De Grado (Villalba á Oviedo) al Puerto de Ven-



tana (50 kms.) por Salcedo, Tameza, Maravio y Teverga, en estudio.

De Estellero (Cangas de Onís á la de Palencia á Tinamayor) á la de Posada á Rebollada (17 kms.) por Grazanes, Becaña, Llenín, Cuerres, Tellerero, Rio-caliente y Puente Nuevo, sin estudiar.

De Puente de Tendi (Torrelavega á Oviedo) á Sellano de Ponga (18 kms.), en estudio.

De La Florida (Ponferrada á la Espina) á Cornellana (34 kms.) siguiendo el curso del Narcea, en estudio.

De Venta Nueva (Cangas de Tineo á Ouviaño) al Puente de Corbón (Ponferrada á la Espina) (30 kms.) por Rengos, Rañadoiro, Degaña y el Puerto de Valdeprado, sin estudiar.

De Venta de las Ranas, entre Villaviciosa y Gijón, al puerto de Tazones (7 kms.) y desde la misma Venta á la carretera de la Secada á Tazones por la Riega de Llames (7 kms.), ambos sin estudiar.

Desde Oviedo (Estación del F. C. del N.) al puente de Peñaflor (Villalba á Oviedo) por Gallego, Premoño y Valduno (20 kms.), sin estudiar.

De Llanes á Meré (Posada á Rebollada) por Campar, Parres, Pornía y Caldueño (20 kms), sin estudiar.

De la de Viveiro á Meira de Lugo á la de Fonsagrada á Vega de Ribadeo, sin medir, por Lorenzana, Puente Nuevo y Taramundi, sin estudiar.

De Portilla de la Reina (Puente de Ojedo á Riaño) á Arenas de Cabrales (Cangas de Onís á la de Palencia á Tinamayor) por el puerto de Pandetrave, Santa María de Valdredo, Posada y Caín (20 kms.), sin estudiar.

De León á Collanzo (Collanzo á Santa Cruz) (15 kilómetros) por Garrace, Pardabé, Cármenes, Piedrafita y este puerto, sin estudiar.

De la Vecilla (León á Campo de Caso) á Collanzo (Collanzo á Santa Cruz) por Valdepiélago, Valdeteja, Lugerros, Redipuertas y Puerto de Vegarada, sin estudiar.

De Villayón á Villapedre (20 kms.) por Anleo, enlazando con las que se dirigen á los puertos de Vega y Luarca, sin estudiar.

De Navia á Villayón (14 kms.) por el Valle de Arbón, sin estudiar.

De Pravia á la Granja (San Martín de Lodón á Somoa) por Castañedo y Arango, en estudio.

De Villaviciosa al puente de Agüera (18 kms.) por Busto, Rales, Los Pandos, Armín y Pivierda, en estudio.

De Soto de Luiña á Arcallana (12 kms.) por Vistalegre, en estudio.

De San Román á Cornellana (8 kms.) por San Tirso, sin estudiar.

De Fonsagrada á Grandas de Salime (14 kms.) sin estudiar.

De Farrío á Coaña (5 kms.) por Folgueras, La Esfreita y Meira, en estudio.

De Gijón á Pola de Siero (25 kms.) por la Collada, sin estudiar.

De Gijón (calle Corrida) al pié del Castillo de Arnao (6 kms.) por la Oria de Santa Olaya, Arbeyal de Jove y Muelle de la Ribera del Musel, sin estudiar.

Alto de la Miranda á Pravia (9 kms.) por Villabona, sin estudiar.

De la estación de Mieres á la carretera de Pola de Lena á Oviedo (22 kms.) siguiendo la orilla del río Caudal, sin estudiar.

De Pola de Siero en la de Torrelavega á Oviedo á Trubia (39 kms.) por San Juan de Soto, Caballeros,

la Muñeca, Villa y San Julián de Box á la Fábrica Nacional de Trubia, sin estudiar.

Del Condado (Campo de Caso á Oviedo) á Puente Miera (15 kms.) por Boroñes, la Sierra, la Farera y por el Puente ó Collado de Rosellón, sin estudio.

De la zona de servicio del puesto de Gijón á Puelles (18 kms.) por Santa Catalina, playa de San Lorenzo, ría de Piles, Villamanín, Infanzón, Candanal y Val de los ríos, en estudio.

De la estación de Serín á Tabaza (9 kms.), sin estudiar.

De Santo Seso en la de Grullos á Pravia á la Peral de Illas (13 kms.) pasando por Valdemoros, sin estudiar.

De Avilés á Piedras Blancas (6 kms.) por Caliero, en estudio.

De la Plaza de Teverga á Torre de Barrios á Mora de León (19 kms.) por el puerto de Ventana, Valle de Val de San Pedro, Riello, San Salvador y Páramos, sin estudiar.

Del barrio de San Lázaro en Oviedo á los Monumentos nacionales Santa María de Naranco y San Miguel de Lillo (6 kms.), sin estudiar.

No constan en esta relación carreteras de otras provincias que tienen parte de su trayecto en la de Oviedo, como el trozo entre el Seijo y Porto (5'872 kilómetros) de la de Lugo á Ribadeo; otro de la de Ouviaño á Sarria (16 kms.) y otro de la de Palencia á Tinamayor (15'678 kms.)

Carreteras provinciales.—De Valdesoto á Bimenes (14'760 kms.) en construcción el primer trozo al Carbayín, y en estudio el segundo.

De Figaredo, en la de Santullano (al Puerto de

San Isidro por Urbiés, á empalmar con la de Campo de Caso á Oviedo (16'700 kms.) en estudio el primer trozo hasta Figaredo y por estudiar el segundo.

De Moreda á la de Santullano al Puerto de San Isidro á Santibáñez de Murias (12 kms.) sin estudiar.

De Bárzana de Quirós por la Collada de Llanuces á Pola de Lena (20 kms.) sin estudiar.

De Caleo en Campo de Caso á la del Estado de Campo de Caso á Oviedo (5 kms.) sin estudiar.

De la carretera de Grado á Belmonte á Tolinas (6 kms.) sin estudiar.

Las secciones 2.^a y 3.^a de Sellano á Puente de Soto (4'11 kms.) y la de Puente de Soto á Beleño (9 kms.) en la carretera de Sahagún á Arriondas, á Beleño en Ponga (20'11 kms.) la segunda en construcción y la tercera en estudio.

Desde el monte Poleño por el arroyo Canalica á empalmar con la carretera de Sahagún á Arriondas (8 kms.) sin estudiar.

De Vidiago á la carretera de Torrelavega á Oviedo á la de Cangas de Onís á la de Palencia á Tinamayor (15 kms.) pasando por Abándames, sin estudiar.

Desde Sallaño por el río Tendi y Villar de Huergo á empalmar con la carretera de Torrelavega á Oviedo (17 kms.) sin estudiar.

Caminos vecinales.—Muchos, pero no tantos como son necesarios, y generalmente en mal estado, abiertos por el uso y mantenidos por la costumbre. Es difícil y sería muy prolija la enumeración.

Los concejos han formado su respectivo plan de caminos vecinales que, pasados á estudio del ilustrado y celosísimo ingeniero jefe de Obras públicas don Francisco Pérez Casariego, fueron censurados por



éste en 1893; y la construcción de estas carreteras municipales debiera atemperarse al plan y censura de tan competente facultativo (1) para que los municipios tengan comunicación entre sí en relación también con las vías del Estado y Provincia.

Organización administrativa

POLÍTICO ADMINISTRATIVA. — El antiguo Principado de Asturias forma hoy la provincia de Oviedo, con Gobierno civil de segunda clase, en Oviedo.

Consta de los 79 *Concejos* ó *Ayuntamientos* siguientes:

Allande, (capital La Pola) y 8.642 habitantes.

Aller, (Cabañaquinta) 11.818 id.

Amieva (Sames) 2.542 id.

Avilés (idem) 12.098 id.

Bimenes (Martimporra) 2.743 id.

Boal (idem) 5.649 id.

Cabrales (Carreña) 4.445 id.

Cabranes (Santa Eulalia) 3.660 id.

Candamo (San Román) 5.451 id.

Cangas de Onís (idem) 8.390 id.

Cangas de Tineo (idem) 22.571 id.

Caravia (Prado) 898 id.

Carreño (Candás) 7.881 id.

Caso (Arrobio) 5.585 id.

Castrillón (Piedras Blancas) 6.278 id.

Castropol (idem) 7.730 id.

Coaña (idem) 4.333 id.

(1) *El Carbayón*, periódico de Oviedo, ha publicado este interesante trabajo (1893; año xv números 4633 al 4661.)

- Colunga (idem) 7.820 habitantes.
Corvera (Nubledo) 4.011 id.
Cudillero (idem) 9.458 id.
Degaña (idem) 1.826 id.
El Franco (La Caridad) 4.552 id.
Gijón (idem) 43.371 id.
Gozón (Luanco) 5.981 id.
Grado (idem) 16.737 id.
Grandas de Salime (idem) 3.586 id.
Ibias (San Antolín) 7.035 id.
Illano (idem) 1.732 id.
Illas (idem) 1.991 id.
Langreo (Sama) 15.713 id.
Laviana (La Pola) 7.305 id.
Leitariegos (Brañas de Arriba) 351 id.
Lena (La Pola) 12.370 id.
Llanera (Posada) 7.129 id.
Llanes, (idem) 19.215 id.
Mieres (La Villa) 17.102 id.
Miranda (Belmonte) 8.398 id.
Morcín (Castandiello) 2.869 id.
● Muros (idem) 1.743 id.
Nava (Plazuela de y San Bartolomé) 6.038 id.
Navia (idem) 5.692 id.
Noreña (idem) 2.025 id.
Onís (Benia) 2.056 id.
Oviedo (idem) 46.385 id.
Parres (Arriondas) 8.178 id.
Pesóz (idem) 1.157 id.
Piloña (Infiesto) 17,640 id.
Ponga (Beleño) 3.139 id.
Pravia (idem) 9.741 id.
Proaza (idem) 3.506 id.
Quirós (Bárzana) 6.025 id.
Regueras (Santullano) 4.230 id.



- Ribera de Arriba (Soto) 2.327 habitantes.
 Riosa (La Vega) 1.640 id.
 Ribadedeva (Colombres) 2.934 id.
 Ribadesella (idem) 7.333 id.
 Salas (idem) 16.331 id.
 San Martín de Oscos (idem) 1.791 id.
 San Martín del Rey Aurelio (Alameda) 6.497 id.
 San Tirso de Abres (Llano) 1.895 id.
 Santa Eulalia de Oscos (idem) 1.810 id.
 Santo Adriano (Villanueva) 1.648 id.
 Sariego (Vega) 1.491 id.
 Siero (La Pola) 22.592 id.
 Sobrescobio (Oviñana) 1.703 id.
 Somiedo (La Pola) 5.428 id.
 Soto del Barco (Soto) 4.023 id.
 Tapia (idem) 5.043 id.
 Taramundi (idem) 2.961 id.
 Teverga (Plaza) 4.744 id.
 Tineo (idem) 22.235 id.
 Valdés (Luarca) 21.690 id.
 Valle alto de Peñamellera (Alles) 1.729 id.
 Valle bajo de Peñamellera (Panés) 3.645 id.
 Vega de Ribadeo (idem) 6.233 id.
 Villanueva de Oscos (idem) 1.528 id.
 Villaviciosa (idem) 20.995 id.
 Villayón (idem) 3.818 id.
 Yernes y Tameza (Villabre) 795 id.

ELECCIONES (1).—Agrupados en los siguientes ocho distritos (con separación de algunas parroquias) eli-

(1) Es interesante el «Cuadro comprensivo del personal de señores Senadores y Diputados á Cortes, Comisión permanente de la Diputación, Consejeros provinciales y Jefes superiores civiles de la provincia.»—Oviedo, 1885,—Es trabajo del señor D. Ciriaco M. Vigil.

jen 32 *diputados provinciales*, cuatro por cada uno.

Avilés.—(Avilés, Candamo, Castrillón, Corvera, Cudillero, Gozón, Illas, Muros, Pravia, Soto del Barco, dieciseis parroquias de Grado y cuatro de Salas).

Cangas de Tineo.—(Allande, Cangas de Tineo, Degaña, Grandas de Salime, Ibias, Illano, Leitariegos, Pesóz, San Martín de Oscos, Santa Eulalia de Oscos, Tineo y Villanueva de Oscos).

Gijón.—(Caravia, Carreño, Colunga, Gijón y Villaviciosa).

Infiesto.—(Aller, Bimenes, Cabranes, Caso, Langreo, Laviana, Nava, Piloña, San Martín del Rey Aurelio, Sariego y Sobrescobio).

Lena.—(Lena, Mieres, Miranda, Quirós, Riosa, Salas, menos cuatro parroquias que votan en Avilés, Somiedo, Teverga, Yernes y Tameza y nueve parroquias de Grado).

Luarca.—(Boal, Castropol, Coaña, El Franco, Navia, San Tirso de Abres, Tapia, Taramundi, Valdés, Vega de Ribadeo y Villayón).

● *Llanes*.—(Amieva, Cabrales, Cangas de Onís, Llanes, Onís, Ponga, Parres, Ribadedeva, Ribadesella, Valle alto de Peñamellera y Valle bajo de Peñamellera).

Oviedo.—(Llanera, Morcín, Noreña, Oviedo, Regueras, Ribera de Arriba, Proaza, Santo Adriano, Siero y una parroquia de Grado).

La provincia elije 14 *diputados á Cortes*, 3 por la circunscripción de Oviedo y uno por los siguientes once distritos:

Avilés.—(Avilés, Candamo, Castrillón, Corvera, Gozón, Illas, Regueras y Soto del Barco).

Belmonte.—(Miranda, menos tres parroquias que

votan en Pravia, Proaza, Quirós, Salas, Santo Adriano, Teverga y Yernes y Tameza).

Cangas de Tineo.—(Cangas de Tineo, Degaña, Grandas de Salime, Ibias, Leitariegos y Somiedo).

Castropol.—(Boal, Castropol, El Franco, San Tirso de Abres, Tapia, Taramundi, Vega de Ribadeo y Villanueva de Oscos).

Gijón.—(Carreño, Gijón y Llanera).

Infesto.—(Amieva, Cangas de Onís, Parres, Piloña y Ponga).

Luarca.—(Coaña, Navia, Valdés y Villayón).

Llanes.—(Cabrales, Llanes, Onís, Ribadedeva, Valle alto de Peñamellera y Valle bajo de Peñamellera).

Pravia.—(Cudillero, Grado, Muros, Pravia, 3 parroquias de Miranda y 3 de Oviedo).

Tineo.—(Allande, Illano, Pesóz, San Martín de Oscos, Santa Eulalia de Oscos y Tineo).

Villaviciosa.—(Cabranes, Caravia, Colunga, Nava, Sariego y Villaviciosa).

Oviedo.—(Aller, Bimenes, Caso, Langreo, Laviana, Lena, Mieres, Morcín, Noreña, Oviedo, menos 3 parroquias que votan en Pravia, Ribera de Arriba, Riosa, San Martín del Rey Aurelio, Siero y Sobrescobio).

Elige 3 *senadores* la provincia; 1 el distrito universitario; forma parte del distrito eclesiástico de Compostela y del económico de León.

DIVISIÓN JUDICIAL.—Comprende la *Audiencia territorial* de su nombre (Sala de lo civil y Audiencia provincial) y consta de los siguientes *16 partidos judiciales* de instrucción criminal y de primera instancia civil, que abarcan los municipios que se indican:

Avilés.—(Avilés, Castrillón, Corvera, Gozón, Illas y Soto del Barco).

Belmonte.—(Miranda, Salas, Somiedo, Teverga y Yernes y Tameza).

Cangas de Onís.—(Amieva, Cangas de Onís, Onís, Parres, Ponga y Ribadesella).

Cangas de Tineo.—(Cangas de Tineo, Degaña, Ibias y Leitariegos).

Laviana.—(Aller, Caso, Laviana, Langreo, San Martín del Rey Aurelio y Sobrescobio).

Lena.—(Lena, Mieres, Quirós y Riosa).

Luarca.—(Navia, Valdés y Villayón).

Llanes.—(Cabrales, Llanes, Ribadedeva y Peñamellera alta y baja).

Oviedo.—(Llanera, Morcín, Oviedo, Proaza, Regueras, Ribera de Arriba y Santo Adriano).

Pravia.—(Candamo, Cudillero, Grado, Muros y Pravia).

Siero.—(Bimenes, Noreña, Sariego y Siero).

Tineo.—(Allande y Tineo).

● *Villaviciosa.*—(Caravia, Colunga y Villaviciosa).

En las capitales de los partidos judiciales están los *Registros de la propiedad* menos en Tineo (de cuya creación se trata) pero le hay en *Grandas de Salime*.

El *Colegio notarial* de Oviedo comprende tantos distritos ó delegaciones como partidos judiciales, menos Oviedo que depende del Decano. La residencia de los notarios se indicará en las localidades.

partido de:

Castropol }
Gijón } pag 162
Infiesto }



DIVISIÓN ECLESIASTICA.—(I) La diócesis de Oviedo limita al E., con la de Santander; al S., con las de León, Astorga y Zamora; y al O. con las de Lugo y Mondoñedo. Fuera de la provincia extiende su jurisdicción á territorio dentro de las limítrofes mencionadas, y fuera de la demarcación tiene la Vicaría de San Millán de Benavente. Abarca 78 arciprestazgos, y de éstos están comprendidos en territorio de la provincia de Oviedo los siguientes:

Allande.—(Compuesto de las parroquias de San Juan de Aramiego, Santiago de Linares, y su filial San Cipriano de Villabaser, San Clemente de Lomés, San Pedro de Montañas, San Andrés de la Pola, San Martín de Villagrufe, Santiago de Villardesapos, San Juan de Villaverde y su filial Santa María de Celón).

Aller.—(Santa Eulalia de Bello, San Juan de Boó, San Salvador de Cabañaquinta, San Román de Casamera y su filial San Lorenzo de Río de Aller, San Miguel de Conforcos, Santa María de Cuérigo, San Juan de Llamas, San Martín de Moreda, Santa María de Murias y su filial San Juan de Santibáñez, Santiago de Nembra, Santa María de Pelugano, San Félix de Pino, San Pedro de Piñeres, San Juan de Santibáñez de Riomera, San Vicente de Serrapio, San Martín de Soto y San Martín de Vega).

(I) Veánse «Cuadro sinóptico de las parroquias del Obispado de Oviedo, según la Circunscripción hecha por el Excmo. Sr. D. Fr. R. Martínez Vigil, obispo de esta Diócesis con la aprobación de S. M.» (Oviedo, 1892)—Es el expediente del arreglo parroquial último con los RR. DD. y RR. OO. de su aprobación.

Estadismo de la Diócesis de Oviedo en 1894 (Oviedo 1895). Mapa topográfico de la Diócesis de Oviedo, publicado por el Excmo. Sr. Obispo D. Fr. Ramón Martínez Vigil, dispuesto y dibujado por J. Vallauré (Oviedo 1894).

Amieva.—(San Juan de Amieva, San Román de Amieva, San Martín de Argolivio, Santa María de las Nieves de Cazo, Santa María de Mián y Santa María de Sebarga).

Avilés.—(San Nicolás de Avilés, Santo Tomás de Avilés, Santa María de Cancienes, Santa María Magdalena de Corros, San Cristobal de Entreviñas, San Julián de Illas, San Martín de Laspra y su filial Santa María de Salinas, Santa María del Mar, Santo Domingo de Miranda, San Esteban de Molleda y su filial Nuestra Señora de la Luz de Villalegre, Santiago de Monte, San Pedro de Navarro, San Román de Naveces y su filial San Félix de Bayas, San Jorge de Peral, San Cipriano de Pillarno y su filial San José de Pedregosas, San Miguel de Quiloño, Santa María de Solís, San Vicente de Trasona y San Juan de Villa).

Belmonte.—(San Andrés de Agüera y su filial Santa María de Almurfe, San Julián de Belmonte, Santa Eulalia de Bejega, Santa María de Castañedo, San Román de Cuevas, San Cosme de Estacas, San Martín de Leiguarda, San Martín de Lodón, San Bartolomé de Miranda, San Juan de Montovo y su filial Santa María Magdalena de Llamoso, San Martín de Ondes, San Julián de Quintana y San Pedro de Vigaña de Arcello).

Boal.—(Santiago, Santiago de Castrillón, Santa María Magdalena de Doiras, Santiago de Ponticiella, San Juan Bautista de Ronda, Santa María de Serandinas, San Juan de Trelles, San Blás de Vega de Ouría, San Cosme de Villacondide, San Pedro de Villayón y su filial Santa María de Oneta).

Cabrales. (Santa María de Arenas y su filial San Pablo de Arangas, Santa María Magdalena de Bero dia y su filial Santa Cruz de Inguanzo, San Martín de

Bulnes y su filial San Pedro de Camarmeña, San Andrés de Carreña y su filial San Miguel de Asiego, Santa María Magdalena de Poó, San Roque de Prado, Santa Eulalia de Puertas, San Pedro de Sotres y San Cristobal de Tielve).

Canal.—(San Miguel de Báscones, Santa María de Bayo, San Pedro y San Nicolás de Canal, San Pedro de Coalla, San Martín de Gurullés, San Pedro de Nora, Santa María de Pintoria San Esteban de Sama, Santa María de Santa María de Grado y Santa María de Trubia).

Candamo.—(Santiago de Aces, San Nicolás de Cuero, Santa María de Fenolleda y su filial San Nicolás de Valdemora, Santa María de Grullos, Santa Eulalia de Llamero, Santa María de Murias, San Andrés de Prahúa, San Román de San Román, San Tirso de San Tirso, Santa María de Valle y San Juan de Ventosa).

Cangas de Onís.—Santa Eulalia de Abamia, Nuestra Señora del Buen Suceso de Bobia, Santa María de Cangas de Onís y su filial San Pedro Narciano, San Pedro de Con y su filial Santa María de Gamonedo, San Martín de Grazanes y su filial Santo Tomás de Llenín, San Bartolomé de Labra y su filial San José de Zardón, San Martín de Margolles, Santa Eulalia de Onís, San Justo y Pastor de Riera, San Antonio de Rebolleda, San Vicente de Triongo y San Pedro de Villanueva).

Cangas de Tineo.—(San Martín de Besullo, Santa María de Cangas, San Damías de Coto, Santa Eulalia de Cuevas, Santa María de Limés y su filial San Cristóbal de Entreviñas, Santa Marina de Obanca, San Acisclo de Piñera, Santa María de Regla de Corias, San Juan de Villaláez y San Vicente de Villategil).

Carreño.—(Santiago de Albandi, Santiago de Ambás, San Félix de Candás, San Lorenzo de Carrió, San Esteban de Guimarán y su filial Santa Eulalia, Santa María de Logrezana, San Salvador de Perlora, Santa María de Piedeloro y San Juan de Tamón).

Caso.—(Santiago de Bueres y su filial San Antonio de Gobezanes, Santa Cruz de Caleao, San Juan de Campo, San Pedro de Coballes, San Antonio de Felguerina, San Bartolomé de Orlé, San Salvador de Sobrecastiello y su filial Santa María Magdalena de Pendones, San Pedro de Tarna, Santa María de Tanes y Santo Toribio de Tozo).

Castropol.—(San Esteban de Barres, Santa María de Campos, Santiago de Castropol, San Juan de Moldes, Santiago de Figueras, Santa María de Monte y su filial San Agustín de Valle, San Bartolomé de Piñera, San Andrés de Serantes y su filial San Salvador de Tol y San Esteban de Tapia).

Colunga.—(Santa María de Bierces, Santiago de Caravia y su filial Nuestra Señora de la Consolación de Prado, Santa Úrsula de Carrandi, San Cristóbal de Colunga, San Juan de Duz, Santiago de Gobiendes, Santa María de Isla, Santa María de Lastres, Santa María Magdalena de Libardón, San Vicente de Lué, San Antolín de Llera, San Pedro de Pernús, San Pelayo de Pibierda y San Pedro de Sales).

Cornellana.—(Santa María de Alava, Santiago de Barca y su filial San Lorenzo de Laneo, San Cosme de Corias, San Juan de Cornellana, San Esteban de Dorigas, San Justo de Dorigas y su filial San Antonio de San Antonio, Santa María de Quinzanas, San Donato de San Damías, San Julián de Santullano y Santiago de Villazón).

Covadonga.—(Santa María la Real de Covadonga).



Cudillero.—(Santa María de Ballota, San Pedro de Cudillero, San Andrés de Faedo, San Martín de Luiña, Santa María de Luiña-Soto, Santa María de Muros, Santiago de Novellana y Santa María y San Juan de Piñera).

El Franco.—(San Cipriano de Arancedo y su filial San Lorenzo de Lebreo, Nuestra Señora de Braña, Santa María de Cartavio, Santa María de Coaña, Santiago de Folgueras, Santa María de Miudes, San Martín de Mohías y su filial San Martín de Ortigueira, San Miguel de Mohices, San Juan de Prendonés y su filial Santo Domingo de Villamarzo y San Bartolomé de Valdeparees).

Gijón.—(Santa Eulalia de Baldornón, San Pedro de Bernueces, Santa Eulalia de Cabueñes, San Vicente de Caldone, San Juan Bautista de Cenero y su filial San Vicente Paul de Carbaínos, San Salvador de Deva y su filial San Jorge de Santurio, San Pedro de Fano, San Pedro de Gijón, San José de Gijón, San Lorenzo de Gijón, y su filial San Andrés de Ceares, Santo Tomás de Granda, San Martín de Huercos, Santa Cruz de Jove y Veriña, San Julián de Lavandera, San Andrés de Pedrera, Santa María de Poago, San Félix de Porceyo y su filial San Pedro de Fresno, San Fabián de Quintes, San Clemente de Quintueles, San Julián de Rocés, Santa María Magdalena de Ruedes, San Miguel de Serín, San Julián de Somió, San Andrés de Tacones, San Juan de Tremañes y San Emiliano de Vega). *25 y 4 filiales*

Gozón.—(Santiago de Ambiedes, San Nicolás de Bañugues, San Cristóbal de Berdicio, San Bartolomé de Viodo, San Martín de Bocines, San Martín de Cardo, San Jorge de Heres, Santa Leocadia de Laviana, Santa María de Luanco, San Jorge de Manza-

neda, Santa Eulalia de Nembro, San Martín de Podes y San Esteban de Vioño).

Grado.—(Santa María Magdalena de Cabruñana, San Vicente de Castañedo, Nuestra Señora de Fresnedo, San Pedro de Grado-La Villa, Santa Eulalia de Mata, San Juan de Peñaflor, San Martín de Pereda y su filial Santa Cristina de Santa Cristina, San Cosme de Rañeces, Santa María de Rodiles, San Lorenzo de Rubiano y San Juan de Villapadaña).

Ibias.—(Santa María de Cecos, Santa María de Cerredo, Santiago de Degaña, San Antolín de Ibias, Santa Eulalia de Larón, Santa María Magdalena de Marentes, San Bernardino de Pelliceira, San Clemente de San Clemente y su filial San Pedro Alguerdo, San José de Serviso, Santa María de Sisterna y su filial San Luís de Tablado, San Pedro de Taladrid y San Jorge de Tormaleo).

Langreo.—(Santa María Magdalena de Barros, Santa María de Blimea y su filial de San Mamés de San Mamés, San Esteban de Ciaño y su filial San Esteban de Codes, San Miguel de Lada, San Andrés de Linares y su filial San Toribio de Cocañín, San Martín de Rey Aurelio y San Martín de Riaño, San Eulogio de Sama, Santa Bárbara de Santa Bárbara, Nuestra Señora de Tuilla, Santa Eulalia de Turiellos y Nuestra Señora del Carmen de Venta).

Laviana.—(San Andrés de Agües, Santa María de Carrio, San Esteban de Condado, San Juan de Entralgo, San Pedro de Ladines, San Martín de Lorío, Santa María de Oviñana, Santa María de La Pola, San Pedro de Tiraña, San Antonio abad de Tolvía y San Nicolás de Villoria).

Lena.—(San Román de Carabanzo, Santa María de Castiello, San Vicente de Columbiello, San Salvador de Cruz, San Lorenzo de Folgueras, Santa Euge-

nia de Muñón, San Martín de Pola y su filial San Félix de San Félix, Santa Eulalia de Ujo, y San Martín de Villayana).

Luarca.—(Santa María de Alienes, San Julián de Arcallana, San Martín de Ayones, San Sebastián de Barcia y su filial Nuestra Señora de Covadonga de Lafigal, Santa María de Cadavedo, San Miguel de Canero, San Pedro de Carcedo, Santiago de Castañedo, Santa Eulalia de Luarca, La Villa, San Juan de Muñás, San Bartolomé de Otur, San Pedro de Paredes, Santiago de Santiago de Arriba, y San Miguel de Trevías).

Llanera.—(San Juan de Ables, Santiago de Arlós, San Nicolás de Bonielles, Santa María de Brañes, San Martín de Cayés, Santa Eulalia de Ferroñes, Santa María de Lugo, San Félix de Lugones, Santiago de Pruvia, San Salvador de Rondiella, Santa Cruz de Santa Cruz, San Cucufate de San Cucufate, San Vicente de Villapérez, San Miguel de Villardevayo).

Llanes.—(San Roque de Acebal y su filial San Miguel de Purón, Santa Eulalia de Ardisana, y su filial Nuestra Señora de Covadonga de Callejos, Nuestra Señora de los Dolores de Barro y su filial Santa Dorotea de Balmori, San Juan de Caldueño, Santa Eulalia de Carranzo y su filial San Sabastián de Borbolla, San Julián de Carriles, San Salvador de Celorio, San Román de Cué y su filial San Juan Bautista de Andrín y Nuestra Señora de la Asunción de Llanes-La Villa, Santa Eugenia de Meré, San Antolín de Naves y Bedón, San Jorge de Nueva, San Miguel de Hontoria, San Acisclo de Pendueles, y su filial Santa María de Buelna, San Vicente de Póo, Santa María de Posada, San Julián y Santa Basilisa de Porrúa y su filial Santa María Magdalena

de Parres, San Pedro de Pría, Santa María Magdalena de Rales, San Juan de Tresgrandas, San Pedro de Vibaño, Santa María de Vidiago, y su filial Santa María de Puertas).

Mieres.—(San Bartolomé de Baiña, Santa María, de Figaredo, y su filial La Trinidad de Villarejo, San Pelayo de Gallegos, San Pedro de Loredó, San Juan Bautista de Mieres-La Villa, Santa María Magdalena de Rebollada, Santa Rosa de Santa Rosa, Santa Eugenia de Seana, San Martín de Turón, Santa María de Urbiés, y Santa María de Valdecuna).

Morcín.—(San Antonio de Foz, San Esteban de Morcín y su filial Santa Eulalia de Santa Eulalia, San Sebastián de Morcín, Santa Leocadia de Palomar, San Antonio de Peñerudes, San Pedro de Pedroveya, San Juan de Piñera, Santa María de Riosa y su filial Santo Adriano de Llanos, San Saturnino de Soto y San Nicolás de Tellego y su filial San Miguel de Argame).

Nava.—(San Emeterio de Bimenes, San Julián de Bimenes, San Miguel de Ceceda, San Andrés de Cuenya, Santa María de Fresnedo, San Bartolomé de Nava, Santo Tomás de Priandi, Santa María de Remedios, Santa María de Suares y San José de Tresali).

Navelgas.—(San Miguel de Bárcena, San Esteban de Bustiello, San Martín de Colleras y su filial San José de Fastías, Santiago de Cerredo, Santa María Magdalena de la Collada, Santa Eulalia de Miño, Santa María de Muñalén, San Salvador de Naraval, San Juan de Navelgas, San Francisco de Rellanos, San Fructuoso de San Fructuoso, Santiago de Troncedo y su filial Santa María de Francos y Santa María de Zardaín).

Navia.—(San Pedro de Andrés, San Miguel de

Anleo, Santiago de Arbón, Santa María de Navia, San Bartolomé de Parlero, San Salvador de Piñera, San Bartolomé de Polavieja y su filial Nuestra Señora de la O. de Vidural, Santa Marina de Puerto de Vega, San Salvador de Rionegro, San Antolín de Villanueva y Santiago de Villapedre).

Naviago.—(San Julián de Arbas, San Pedro de Arbas y su filial Santa María de Villacibrán, San Pedro de Bimeda, Santa María de Brañas, Santa María de Carballo y sus filiales San Cosme y San Damián de Villarmental y San Pedro de Fuentes, Santiago de Cibeá y su filial San Pedro de Genestoso y San Vicente de Naviago).

Noreña.—(Santa María de Noreña).

Oscos.—(Santa Leocadia de Illano y sus filiales de Cedemonio y Pastur, Santa María de Laviarón, La Concepción de Martul, Santa Eulalia de Oscos y su filial Los Remedios de Nonide, San Martín de Oscos y Santa María de Villanueva y sus filiales de Gestoso y San Cristóbal).

Oviedo.—(Santiago de Agüeria, Santa María de Bendones y su filial San Pedro de Naves, San Julián de Box, San Juan de Caces y su filial San Pelayo de Puerto, Santa Eulalia de Colloto, San Esteban de Cruces y su filial San Cipriano de Pando, San Pedro de Ferreros y su filial San Martín de Pereda, Santo Tomás de Latores, Santa María de Limanes, Santa María de Lorianá, Santiago de Manjoya, Santa Eulalia de Manzaneda, Santa María de Naranco, San Pelayo de Olloniego, San Tirso, Catedral, S. Isidoro, San Juan y Santa María de la Corte de Oviedo, -La Capital, San Julián de Prados, San Pedro de Arcos, San Juan de Priorio, San Claudio de San Claudio y su filial Santa Marina de Piedramuelle, San Esteban de Sograndio y su filial de San Tirso de Godos).

Pajares.—(San Pedro de Cabezón, Nuestra Señora de las Nieves de Campomanes y su filial Santa Eugenia de Tios, Santa Eugenia de Casorvida Santa María de Congostinas, San Claudio de Herías, San Pedro de Jomezana, Santiago de Llanos de Somecón, San Miguel de Pajares y su filial San Miguel de Río, Santa María de Parana, San Juan de Piñera, San Martín de Puente de los Fierros, San Antolín de Sotiello, Santa María de Telledo y su filial Santo Adriano de Riospaso, San Cristobal de Tuiza y San Miguel de Zureda).

Parres.—(Santa María Magdalena de Castiello, Santa María Magdalena de Cayarga, San Miguel de Cofiño, Santo Tomás de Collía, San Martín de Cuadroveña, San Pedro de Dego, Santa María de Fíos y su filial San Antonio de Nevares, San Cosme de Llerandi, San Juan de Parres, Santiago de Pendás y Santa María de Viabaño).

Peñamellera.—(San Pedro de Alles, Santa María Magdalena de Cárabes y su filial San Pedro de Trescares, Santa María de Cuñaba, San Sebastián de Llonín, San Pedro de Mier, San Juan de Oceño y Santa María de Ruenes y su filial San Francisco de Rozagás).

Piloña.—(Nuestra Señora de la Asunción de Artedosa, Santa María de Anayo, San Pedro de Beloncio, San Juan de Berbío, San Martín de Borines, San Vicente de Cereceda, Santa Eulalia de Coya, Nuestra Señora de las Nieves de Espinaredo y su filial San Lorenzo de Sellón, San Antonio de Infiesto, Santa María de Lodeña, Santo Domingo de Marea, Santa Ana de Maza, Santa María de la O. de Miyares, Santa María de Montes, San Cristobal de Pintueles y su filial Santa Lucía de Cadanes, Santa Eulalia de Qués, San Pedro de Sebares, San Pablo



de Sorribas, San Martín de Torazo, Santa María Magdalena de Valle, San Román de Villa y San Pedro de Villamayor y su filial San Antonio de Pesquerín).

Ponga.—(San Juan de Beleño y su filial San Lorenzo de Abiegos, Santa María de Biego, San Esteban de Corangas, San Juan de Casielles, San Ignacio de Ponga, San Pedro de Sobrefoz y Santa María de Taranes).

Pravia.—(San Martín de Arango, San Pedro de Corrada, Santiago de Escoredo, Santa María de Folgueras, San Esteban de Inclán, Santa María de Pravia-La Villa, San Juan de Pronga, Santiago de Ránón y su filial San Juan de la Arena, Santa María de Riberas y su filial Santa María de Santa Eulalia, San Juan de Santianes, San Pedro de Selgas, San Pedro de Soto del Barco, Santa María Magdalena de Villafría y Santa Marta de Villavaler).

Proaza.—(Santa María de Bandujo, San Pedro de de Caranga, San Miguel de Castañedo, Santa Catalina de Lavares y su filial Santo Adriano de Tuñón, Santa María Magdalena de Linares, San Vicente de Proaza y su filial San Román de Villanueva, Santo Adriano del Monte, Santa María de la Regla de Sograndio y su filial San Juan de Proacino y San Martín de Villamejín).

Quirós.—(San Vicente de Agüeras y su filial Tene, San Pedro y San Juan de Arrojo y Casares, San Julián de Bárzana y sus filiales Coaña y Rano, Santa María de Bermiego, San Esteban de Cienfuegos, Santo Tomás de Lindes, Santa María de Llanuces, Santa María de Muriellos, San Vicente de Nimbra, San Bartolomé de Ricabo y San Cristobal de Salcedo).

Regueras.—(San Martín de Biedes, Santa Marina

de Soto, San Juan de Trasmonte y su filial Santa María de Cogollo, Santa Eulalia de Balduno, Santa María de Valsera y San Julián de Viado).

Rengos.—(San Pedro de Agüerías, San Martín de Bergame, San Salvador de Cibuyo y su filial San Salvador de Berguño, Santa María de Gedrés, Santa María de Gillón, San Juan de Larna, Santa María de Monasterio, San Esteban de Noceda, Santa María de Posada de Rengos, Santa María de Regla de Perandones, San Juan de Vega de Rengos y su filial Santa María de Obayo y Santa María Magdalena de Vegalagar).

Ribadesella.—(Santa Marina de Berbes, San Martín de Collera y su filial San Mamés de Cuerres, Santa María de Junco, San Esteban de Leces, Santa María de Linares, San Salvador de Moro, Santa María Magdalena de Ribadesella-La Villa, San Juan de Santianes y San Miguel de Ució.)

Salas.—(San Vicente de Arcellana, Santa María de Ardesaldo, Santiago de Biescas, Santa María de Podenaya, San Bartolomé de Camuño, Santa María de Cermeño, San Miguel de Cordovero, San Vicente de Espina, San Juan de Godán, Santa María Magdalena de Idarga, San Justo y Pastor de Labio, San Miguel de Linares, Santa Eulalia de Mallecina, San Juan Bautista de Malleza, San Cristobal de Priero, Santa María de Salas-La Villa, San Pedro de Soto de los Infantes y San Felix de Villamar).

Salcedo.—(San Salvador de Ambás y su filial Sorribas, Santa María de Restiello y su filial San Martín de Vigaña, San Juan de Santianes de Molenes, Santa María de Tameza, San Cosme y San Damián de Tolinas, Santa María de Villamanín, Santa María de Villandás, Santa María de Villas y Santa Cruz de Yernes).

Siero.—(San Martín de Anes y su filial Santa María Magdalena de Baré, San Esteban de Aramil, Santiago de Arenas, San Juan de Arenas el Coto, San Martín de Argüelles, San Cosme de Bobes, San Martín de Carrera, San Juan de Celles, San Pedro de Collada, San Cristobal de Collado, Santa Marina de Cluquillos, Santo Tomás de Feleches y su filial San José de Traspando, San Pedro de Granda y su filial San Miguel de Barreda, San Félix de Hevia, Santa María de Lieres, Santa Cruz de Marcenado, San Juan Evangelista de Muñó, La Concepción de Narzana, Santa María de Paranza, San Pedro de Pola de Siero, Santiago de Sariego y su filial San Román Santa María de Tiñana y su filial Santa Ana de Meres, San Félix de Valdesoto, San Martín de Vega de Poja, Santa María de Viella y Santa Eulalia de Vigil).

Sierra.—(Santa Eulalia de Ambres, Santa María de Carceda, San Pedro de Culiema, Santa María de Jarceley, Santa María Magdalena de Linares, San Bartolomé de Mieldes, San Juan de Porley y su filial Santa María de Maganes, San Martín de Sierra y su filial Santa María de Brañas de Llamas, Santiago de Sierra y su filial San Julián de Onón, San Esteban de Tainás y San Mamés de Tebongo).

Somiedo.—(Santiago de Aquino, San Cristobal de Clavillas, San Salvador de Endriga, Santa María de Gua y su filial San Cipriano de Caunedo, San Miguel de Llera, San Esteban de Morteras, Santiago de Pigüeces y su filial San Julián de Santullano, San Martín de Pigüeña y su filial Santa María Magdalena de Corés, San Pedro de Pola y sus filiales La Magdalena de Castro y San Miguel de Pineda, Santa María de Puerto, La Magdalena de Valle del Ajo, San Andrés de Veigas, San Miguel de Villardevillas y Santa María de Viñas).

Teverga.—(San Salvador de Alesga, Santa María de Carrea, Santa María de Barrio, Santa María de Focella, San Justo de Páramo, San Miguel de Plaza, Santo Tomás de Riello, San Julián de Santianes y sus filiales San Juan de Prado y San Miguel de Campiello, Santo Emiliano de Taja, Santa Eulalia de Torce, San Pedro de Traspeña, Santa María Magdalena de Urría, San Pedro de Villamayor y Santa María de Villanueva).

Tineo.—(Santa María de Arganza y su filial Nuestra Señora de Rozadiella, Santa María de Barcos, Santa María de Borres, San Salvador de Brañalonga, Santa María de Genestosa, San Pedro de Merillés, San Facundo de Mirallo, San Félix de Mirallo, San Mamés de Nieves, San Antolín de Obona, Santo Tomás de Pereda y su filial Pedregal, San Julián de Ponte, San José de Pezón, San Esteban de Relamiego, San Juan de Relamiego, San Juan de Sangoñedo, San Juan de Santianes, San Martín de Semproniano, San Esteban de Sobrado y su filial San Roque de Porciles, Santa Eulalia de Sorribas, Santa María de Tablado, San Pedro de Tineo y su filial Sagrado Corazón de Rodical, Santa Eulalia de Tineo, Santa María de Tuña y su filial la Magdalena de Silva y San Esteban de Villatresmil).

Vegadeo.—(San Luís de Belmonte, Santa Marina de Meredo y su filial Nuestra Señora de Molejón, Santa María de Paramios, San Esteban de Piantón y su filial Nuestra Señora de los Dolores de Montoto, Santa Eulalia de Presno, Santa Cecilia de Seares y Santa María de Vegadeo).

Villaviciosa.—(San Juan de Amandi, San Pedro de Ambás, San Mamés de Argüero, Santa María de Arroes, San Andrés de Bedriñana, San Pedro de Breceña, San Vicente de Busto, Santa Eulalia de

Cabranes, San Juan Evangelista de Camoca, Santa María de Candanal, Santa Eulalia de Carda, Santa Cecilia de Careñes, San Juan de Castiello, San Julián de Cazanes, Santa María de Celada y su filial San Bartolomé de Pandenes, Santo Tomás de Coro, San Salvador de Fuentes, San Julián de Gramedo, San Vicente de Grases, Santa María de Lugás, San Martín de Mar, San Esteban de Miravalles, Santa Eulalia de Niévares, San Félix de Oles, Santa Eugenia de Pandos, Santa María Magdalena de Pandos, Santiago de Peón, San Salvador de Priesca, San Bartolomé de Puelles, San Antonio de Rales, Santa María de Rozadas, San Justo de Sariego y su filial San Justo de Santa María, Santa Eulalia de Selorio y su filial Santa Eulalia de Santa Mena, San Miguel de Tazones, San Cosme de Tornón, San Andrés de Valdebárzana, San Martín de Vallés y su filial San Emeterio de Sietes, San Pedro de Villaverde, Santa María de Villaviciosa y San Julián de Viñón).

Comprendiendo territorio de esta provincia y de la de Lugo, están los Arciprestazgos siguientes:

Grandas.—(San Miguel de Barcela, Santa María de Berducedo y su filial Santa María Magdalena de Meza, Santa María de Bullazo, San Salvador de Grandas y su filial San Juan de Vitos, Santa María de Herías, San Pedro de Hernes y su filial Riodeporto, Santa María de Lago, San Salvador de Nequeira, Santiago de Obiaño, Santiago de Pesoz y su filial San José de Brañavieja, Santa Coloma y su filial San José de Bustiango, Santo Emiliano, Santa María de Travada y su filial La Magdalena de Peña-fuente, San Martín de Valledor, San Salvador de Valledor y Santa María de Villapedre y su filial Santa María de Salime).

Taramundi.—(Santiago de Abres, San Salvador

de Abres y su filial San José de Prado, San Pedro de Bogo, San Pedro de Bres, Santa María de Confortos, Nuestra Señora de Covadonga de Guiar, San Julián de Ouria, San Martín de Taramundi, San Julián de Villaboa, San Salvador de Villarmide y Santa María de Vegas de Turia).

En Asturias y la provincia de Santander el de *Ribadedeve*.—(San Salvador de Abándames, San Juan de Alevia y su filial San Andrés de Siejo, La Asunción de Bielba y su filial San Ignacio de Rábago, San Andrés de Buelles y su filial San Pedro de Baeras, Santa María de Colombres y su filial San Roque de Pimiango, Santa Leocadia de Merodio, San Lorenzo de Noriega y su filial San Juan de Porquerizo, San Vicente de Panes, San Juan de Ribadedeve y su filial San Cosme y San Damián de Narganes, San Pedro de Tobes y San Andrés de Tresviso).

En esta provincia y las de León y Lugo el de *Suarña*.—(Santa Marina de Vallo, San Miguel de Porcia y su filial San José de Muñíz, Santa María de Cabanela, Santiago de Castañedo, Santa Comba de Cotos, San Félix de Donís y su filial Santa María de Pando, Santa Eufemia de Folgueiras, Santiago de Gallegos, San Salvador de Monasterio, Santiago de Moya, Santiago de Peñamil, Santa María de Pín, La Magdalena de Puebla, Santiago de Queizán, Santa María de Rao, Santa Marina de Ribón, San Agustín de Seno, Santa María de Son, Santa María de Suarbol y su filial Balonta, San Pedro de Treixís y San Esteban de Villarpandín.

En León los arciprestazgos de Alba, Armellada, Babia alta, Babia baja, Carbajales, Gordón, Lacena, Luna, Omaña, Ordás, Riello, Tercia, Toral y Valencia de D. Juan.



En Lugo el de Burón.

En Zamora el de Benavente.

Comprendía la diócesis en 1894 un templo catedral, uno colegial, 969 parroquiales, 169 filiales, 13 conventuales, 53 santuarios y 2.349 capillas. —Beneficios eclesiásticos de todas clases 1.520, 2 seminarios, 4 colegios, 4 comunidades de religiosos, 7 monasterios de religiosos y 9 congregaciones de religiosas, 770.370 fieles, 1.442 presbíteros seculares, 119 religiosos, 208 religiosas claustrales, 178 religiosos en clausura y 774 seminaristas.

DIVISIÓN MILITAR.—Pertenece la provincia á la séptima Región, 7.º Cuerpo de Ejército ó Capitanía general de Valladolid. Reside el Gobierno militar en Oviedo y forma la 2.ª brigada de la primera división de León.

Los jefes militares más caracterizados de Gijón y Trubia, desempeñan su respectiva Comandancia militar.

El Regimiento de infantería del Príncipe núm. 1 da la guarnición á Oviedo, destacando dos compañías á Gijón, guarnecido también por un destacamento de Artillería de plaza.

En las localidades respectivas se indicarán las fuerzas de los Institutos de la Guardia Civil y de Carabineros. Los regimientos de Reserva núm. 63 y número 99 residen respectivamente en Cangas de Onís y Gijón.

Las Zonas de reclutamiento militar, números 7 y 43, residen en Oviedo y Gijón respectivamente. Corresponden á la *Zona de Oviedo* los concejos de Allande, Avilés, Boal, Candamo, Cangas de Tineo, Cudillero, Castrillón, Castropol, Coaña, Corvera, El Franco, Gozón, Grado, Grandas de Salime, Ibias,

Illas, Illano, Yernes y Tameza, Leitariegos, Llanera, Miranda, Morcín, Muros, Navia, Oviedo, Pesóz, Pravia, Proaza, Regueras, Ribera de Arriba, Soto del Barco, San Martín de Oscos, San Tirso de Abres, Somiedo, Santo Adriano, Santa Eulalia de Oscos, Salas, Tapia, Teverga, Taramundi, Tineo, Valdés, Vega de Ribadeo, Villanueva de Oscos y Villayón. La *Zona de Gijón* comprende los concejos de Llanes, Cabrales, Ribadedeba, Valle Alto de Peñamellera, Valle bajo de Peñamellera, Cangas de Onís, Amieva, Onís, Parres, Ponga, Ribadesella, Villaviciosa, Caravia, Colunga, Gijón, Carreño, Siero, Bimenes, Noreña, Sariego, Piloña, Cabranes, Nava, Laviana, Aller, Caso, Sobrescobio, Langreo, San Martín del Rey Aurelio, Lena, Quirós, Mieres y Riosa.

Los puntos de *Etapas* son: Oviedo, Gijón, Grado, Salas, Tineo, Cangas de Tineo, Posada de Rengos, en idem, Degaña, Brañas de Arriba, de Leitariegos, Pola de Lena, Pola de Siero, Cangas de Onís, y Aviegos de Ponga.

① DIVISIÓN ACADÉMICA.—El distrito universitario de Oviedo comprende esta provincia y la de León. En su respectivo lugar se reseñarán los establecimientos de enseñanza superior, secundaria y especial de las localidades. La instrucción primaria se dá en las siguientes:

Escuelas superiores de niños	10
Id. id. de niñas	1
Id. elementales de niños	276
Id. id. de niñas	270
Id. Incompletas	595

DIVISIÓN ECONÓMICA.—Comprende la Delegación de Hacienda de su nombre; las aduanas de Gijón, Avilés,

Llanes, Ribadesella, Villaviciosa, Luanco, San Esteban, Luarca, Navia, Tapia y Vega de Ribadeo; y las recaudaciones de *contribuciones* en las Zonas de *Avilés* (Avilés, Castrillón, Corvera, Gozón, Illas y Soto del Barco); 1.^a de Belmonte (Salas); 2.^a de Belmonte (Yernes y Tameza, Miranda, Somiedo y Teverga); *Cangas de Onís* (Amieva, Cangas de Onís, Onís, Pares, Ponga y Ribadesella); *Cangas de Tineo* (Cangas de Tineo, Degaña, Ibias y Leitariegos); 1.^a de *Castropol* (Boal, Coaña, El Franco, Illano y Tapia); 2.^a de *Castropol* (Grandas de Salime, Pesoz, San Martín de Oscos, Santa Eulalia de Oscos y Villanueva de Oscos); 3.^a de *Castropol* (Castropol, Taramundi, San Tirso de Abres y Vega de Ribadeo); *Gijón* (Carreño y Gijón); *Infiesto* (Cabranes, Nava y Piloña); *Laviana* (Aller, Caso, Langreo, Laviana, San Martín del Rey Aurelio y Sobrescobio); *Lena* (Mieres, Lena, Quirós y Riosa); *Luarca* (Navia Villayón y Valdés); *Llanes* (Cabrales, Llanes, Ribadedeva, Valle alto de Peñamellera y Valle bajo de Peñamellera); 1.^a de *Oviedo* (Oviedo); 2.^a de *Oviedo* (Llanera, Morcín, Proaza, Regueras, Ribera de Arriba y Santo Adriano); *Pravia* (Candamo, Cudillero, Grado, Muros y Pravia); *Siero* (Bimenes, Noreña, Sariego y Siero); *Tineo* (Allande y Tineo); y *Villaviciosa* (Caravia, Colunga y Villaviciosa).

DIVISION MARÍTIMA. -- Comprende la provincia marítima de Gijón á que se hallan afectos los distritos de Avilés, Cudillero, Gijón, Lastres, Luanco, Llanes, Navia, y Ribadesella.

Historia, Escudo provincial, Monumentos, Dialecto.

De los primeros pueblos, que ocuparon este territorio, quedan no pocas memorias de los celtas. La parte oriental hasta la ría de Villaviciosa, pertenecía á Cantabria, y en el centro y occidente, confundida su gente varia, formaron el pueblo de los Astures transmontanos. Unos y otros, después de tremenda lucha por defender su independencia, fueron vencidos penosamente por los romanos en la época del imperio. Dueña Roma del país, impuso aquí su civilización y le comprendió en la España Citerior, Tarraconense y Galecia en sucesivas organizaciones. Todo en Asturias fué romano con su principal fortaleza en Lucus Asturum (Llanera).

Los invasores del Norte la dominaron también difícilmente en tiempos del rey Sisebuto. Cuando la invasión de los árabes en el siglo VIII, el príncipe Muza, emir de Oriente, llegó en correría desde Tarnad a Gijón, destruyendo cuanto pudo, dejando allí por gobernador á Munuza. Entonces (718) los hispano-romanos y godos, refugiados en Covadonga, alcanzaron memorable victoria sobre las huestes Alkama en el emirato de Alahor. La celebérrima jornada, bajo la cueva de la Virgen de Auseva, fué el primer día de la monarquía asturiana y el comienzo de la épica lucha de ocho siglos de reconquista hasta Granada.

A Pelayo (737) sucedieron en el trono de Asturias, Fabila (739), Alfonso I el Católico (756) Fruela I (768), Aurelio (774), Silo (783), Mauregato (789), Bermudo I (791), Alfonso II el Casto (842), Ramiro I (850), Ordoño I (876), Alfonso III el Magno (910), pasando su hijo primogénito García á reinar á

León mientras quedó Oviedo como reino independiente con Fruela II (924). Ramiro II (929) y Alfonso IV (931) hasta Ramiro II de León, que unió definitivamente la tierra asturiana á su reino.

En los siglos siguientes, varias veces vinieron los monarcas leoneses y castellanos á la cuna de la monarquía, y Alfonso VII puso á ésta bajo el gobierno de su hija natural D.^a Urraca «la asturiana» con el título de reina. Unos y otros se apoyaron de los asturianos en guerras intestinas; dieron fueros y cartas-pueblas á diferentes localidades; y contaron con sus peones y jinetes para la guerra tenaz con los arabes. Asturias era gobernada por Condes, Merinos Mayores, Adelantados y Corregidores, hasta los modernos Regentes de la autoritaria Audiencia.

La provincia se vió muy perturbada cuando la guerra entre D. Pedro I y D. Enrique de Trastámara, poseedor aquí de los Estados de Gijón, Noreña, Nava, etc., que después dejó á su hijo natural Alfonso Enríquez. Este se sublevó contra los reyes Juan I y Enrique III, que vinieron á la provincia para vencerle, destruyendo á Gijón. Antes, en 1388 se creó el título de *Principado de Asturias* para los sucesores inmediatos del trono, siendo aneja á él la posesión del territorio con sus jurisdicciones, rentas, villas, lugares, castillos, etc., como patrimonio inalienable incorporado siempre á la corona. Intervinieron en este gobierno contados príncipes y fué generalmente título de honor entre los 33 que lo llevaron desde D. Enrique (II de Castilla) á la actual princesa D.^a María de las Mercedes (1881).

La usurpación de los Quiñones, en el siglo xv, dejó profundas huellas de desorganización, que cesó bajo el cetro de los Reyes Cáticos. Ya entonces estaba organizada la *Junta general del Principado*, conti-

nuación de las memorables asambleas asturianas, que salvaron el país en épocas de crisis del siglo XII; verdadera y especial representación de la provincia por medio de procuradores de los concejos realengos, cotos de vecinos y obispalías, con una Diputación permanente, Procurador general y el Alférez Mayor (Condes de Toreno), presididos últimamente por los Regentes. Fué una institución verdaderamente, foral de extensas funciones administrativas, que se congregaba en Oviedo, cada tres años en la sala capitular de la Catedral.

El primer Rey de la monarquía austriaca Carlos I arribó á Asturias; no tuvo aquí eco la guerra de las Comunidades; la provincia contribuyó con sendas contribuciones y además con la sangre de sus hijos á las campañas españolas por todo el mundo; sostuvo con tesón la causa de Felipe V al inaugurarse la Casa de Borbón; y en 1808, cuando la invasión de los franceses, fué la *primera* provincia de España que se levantó contra Napoleón, creó una Junta soberana del seno de la General (9 á 25 de Mayo) y levantó un numeroso ejército asturiano. El invasor la castigó duramente en sus entradas y saqueos.

Los modernos acontecimientos son conocidos y de caracter político.

El *escudo* de la provincia ostenta en campo azul la cruz de Pelayo ó *de la Victoria* guarnecida piadosamente de oro por Alfonso el Magno; de sus brazos penden las letras griegas Alfa y Omega, y al rededor el lema: *In hoc signo vincitur inimicus*.

Asturias ha tenido muchos hijos ilustres y célebres, particularmente en la época moderna.

Desparramados por su territorio quedan no pocos restos arqueológicos, algunos de la época prehistórica, también dólmenes y otras memorias de los cel-



tas; pero más de la dominación romana con frecuentes hallazgos de inscripciones, monedas y medallas.

Del estilo románico ofrece Asturias no pocos *monumentos* en bellas iglesias de traza hermosa (siglos ix al xiii) que, por su carácter propio de robustez y simplicidad, fué llamada por Jovellanos y otros arquitectura asturiana. En lugar respectivo mencionaremos los principales ejemplares.

En otra clase de estudios tiene también importancia los etnológicos relativos á los *Vaqueiros de alzada*, grupos de gente antigua desparramada por el occidente de la provincia, dedicada generalmente á la cría de ganados, y de la que la población genuinamente asturiana vivía apartada, como los navarros y mallorquinos de los agotes y chuetas, hasta cesar en los tiempos modernos tales prevenciones y recelos injustificados.

Para la filología es también interesante el estudio del *bable* ó antiguo dialecto asturiano, muy expresivo y rico de vocablos y parecido al romance de los siglos xii y xiii. En él la *j* suena como *y*; la *f* como *h* aspirada; la *n* cual *ñ*; y hay otras variaciones de letras, terminaciones, cambios de sílabas etc, etc. (1)

(1) Véanse: *Antigüedades de Asturias* por el P. Carballo (Madrid 1695 y Oviedo 1866);—*España Sagrada* (Oviedo,) por el P. Fr. M. Risco (Madrid, 1789 á 1795, tomos 37, 38 y 39);—*Asturias y León*, por J. M. Quadrado y F. Parcerisa (Madrid, 1855 y 1887); *Obras de Jovellanos*, (tomos 46 y 50 de la Biblioteca de Autores Españoles de Ribadeneira);—*Memoria histórica de la Junta general* (Oviedo 1834), *Restauración de la Monarquía Visigoda*, *Ensayo histórico de la Arquitectura*, (Madrid 1848), *Colección de poesías Asturianas* (adicionada por F. Canella, Oviedo, 1888), por D. José Caveda y Nava: *Asturias monumental, epigráfica y diplomática*, por Ciriaco Miguel Vigil (Oviedo 1887, dos tomos); *Biblioteca de escritores asturianos*, por Máxi-

mo Fuertes Acevedo (su extracto, Badajoz 1885); y ASTURIAS, *su historia y monumentos, bellezas y recuerdos, costumbres y tradiciones, el blable, Asturianos ilustres, agricultura é industria, estadística*, obra dirigida por Octavio Bellmunt y Traver y Fermín Canella y Secades con la colaboración de distinguidos escritores asturianos. (Gijón 1897).

Para el estudio topográfico, pueden consultarse los *mapas* de Avello Fuentes (1761), López (1777), Schultz (1855 y en ediciones posteriores todas notables), Boronat (1878), Valverde (1880), Vallaure (1894), etc., además de los del Cuerpo de Ingenieros de Obras Públicas y el geológico de los de Minas.



The first part of the book is devoted to a general history of the United States, from the discovery of the continent to the present time. It is written in a clear and concise style, and is well adapted for the use of students in schools and colleges. The author has done his best to give a full and accurate account of the events which have shaped our country, and to show the progress of our civilization. The book is a valuable addition to the library of every American citizen.

①



FERROCARRILES

DE LEON Á OVIEDO Y GIJÓN

Las obras de esta difícil y maravillosa vía férrea empezaron en 1872; en 1874 se abrió á la explotación desde Lena á Gijón; en 1880 se prolongó á Puente de los Fierros; y en 1884 fué la inauguración definitiva.

Después de la estación de *Busdongo* (León) sube la vía y cruza el famoso túnel de *La Perruca* (3.073,50 metros), el mayor de España, que salva la divisoria entre León y Asturias y desemboca sobre las hondonadas de «Valgrande.» Desde entonces y á cada paso sorprenden los paisajes, bosques, precipicios, cascadas, praderas, etc. de túnel á túnel, las obras de fábrica y el difícilísimo trazado. Se cruzan la antigua carretera, el valle de «Las Piedras» y siguen los túneles del «Estillero» (237 metros), Pollariega (964), Corollón (318), Peñanegra (62'97) y Galanes (408).

klm. (1)

470 **Pajares.**—A 1.157'42 metros sobre el nivel del mar. —Gran panorama de la mitad del Puerto y lo mismo continuando la vía, descendiendo y cortando frondosos barrancos, por entre los túneles de la Tienda (224 metros), Serrón (277), Las Nieves (245) y su santuario, Laguna (374), Bescos (82), Pandote (308), Romeros (154), Topeal (331), Pisona (1.024), Reigosa (249), Ranero (490), Troncos (338), Manga del Pozo (529), Establos (435), Mudrielo (376), Gramea (659), Polea (88) y Navidiello (258), se llega á la estación de

(1) Aquí las cifras de kilómetros indican la distancia por la vía férrea á Madrid, según la *Guía General Oficial de la línea del Norte*.



- 480 **Navidiello.**—Sobre la parroquia y pueblo de Parana.—Túneles de Carrascal (73 metros), Valvenio (639), Ventosuso (766), Salguero (171), Guitarrillo (264), Valdeales (313), Llanticos (1.075), Bosnacil (347), Boteto (210), Congostinas (295), Roza 1.º (107), Roza 2.º (173), Congostinas 2.º (1.168) y Linares (99). Estación de
- 490 **Linares.**—Parroquia de Congostinas.—Sigue la vía bajando y desarrollando la gran curva de Malvedo, pasando desfiladeros frondosos y altos parajes, y los túneles de Rozadas (216 metros), Burón (164), Peñones (141), Columbiello (103), Caballos (164), Las Cruces (377), Bustiello (389), Fierros (137), Corrada (321) y Laguna (122) y, al salir, otro de los barrancos y viaductos, próximo á
- 495 **Malvedo.**—Parroquia de Casorvida.—La vía continúa descendiendo y retrocediendo, para desarrollar la curva de Puente los Fierros y ofreciendo las mismas notables obras de fábrica y encantadoras perspectivas. Atraviesa los túneles de Valde-Haces (382 metros), Picos (89), Navedo (135), Riviella Burón (42), Capricho (1.822), Parra (95), Orria (1.060) y Botón (305) sobre el río Pajares y la estación de
- 503 **Puente de los Fierros,** que está en la Veguellina, antes humildísima aldea, aumentada con las construcciones de viviendas, oficinas y almacenes cuando las obras férreas. Puente de los Fierros ó los Puentes se llama así por los muchos sobre las cuencas y confluencia del Parana y Pajares. A partir de esta estación, ya disminuyen, y en general son más breves, los túneles en un trazado por bajo del ya recorrido, como el de Fresnedo (197 metros), los Viejos, Mal Abrigo, los de Renueva, Frecha en este pueblo y otro el de Campomanes (125) para llegar á la estación de
- 510 **Campomanes.**—Sigue el trazado por la izquierda del río Pajares, que aumentado por el Huerna ya se llama Lena; el paisaje es más abierto pasando por frente á Vega de Rey, cruce del río, pueblos de Castiello, Vega del Ciego, Mamorana, á la derecha Columbiello, á la izquierda Otero, puente sobre el río Navedo, viaducto, y
- 516 **Pola de Lena.**—En su territorio se han encontrado no pocos vestigios romanos, y Alfonso X en 1256 concedió carta-puebla con fuero de Benavente para fundar la Pola. En la próxima parroquia de Felgueras y cerca

de la vía férrea, está la bellísima *ermita de Santa Cristina*, preciosa construcción del siglo IX ó primer período romano-bizantino; de planta regular con singulares contrafuertes, ornato y disposición graciosos en el interior con interesante inscripción; ha sido recientemente restaurada. La iglesia de *Castiello* también es bizantina.

La villa de *Lena* se halla sobre el antiguo camino de Castilla y es capital de partido judicial y concejo. P. G. C.—Corr.—Telg.—2 N.—A. I. C: producciones las generales del país; bastantes comercios; mercado en los Sábados; feria el segundo Viernes de Octubre. En los Cuetos (Vega del Ciego) está la gran fábrica de harinas «María del Carmen» modelo en su clase. Hay concesiones mineras de antimonio (Lena y Campomanes), antracita (Cobertoria), arsénico y azogue (Muñón-Cimero), cobalto y cobre (Véase Riosa) y hulla;—Sociedades mineras del Aramo y la Industrial Lena-Mieres, Fábrica de aglomerados por el sistema Dupuy-Tellier en la Cobertoria: de arsénico y azogue en hornos de aludeles y Rodríguez en la Soterraña de Muñón-Cimero: y de la Concordia, en Brañallamosa con horno Bustamante. Después de salir de La Pola, por bajo de la verde montaña donde están, entre otros, los pueblecillos de Muñón Fondero y Villallana á la izquierda y la carretera, el río, el coto de San Feliz y la abandonada fábrica de acero de Bárcena á la derecha; tras de breve túnel de Senriella el río de Aller se une al Lena, que desde entonces se llama Caudal. Tras de otro túnel se llega á

523 UJO, en el concejo de Mieres, cuya iglesia parroquial es una bella obra romano-bizantina del siglo XII.—Telg.—Corr.—Aquí tiene centro principal la sociedad «Hullera Española» de Barcelona, á que dieron vida el primero y el actual Marqués de Comillas bajo la dirección de Mr. F. Parent, explotando las minas de carbón de Aller, teniendo en Ujo dos fábricas de aglomerados, una en Sovilla, sistema Bouriez y otra de Cok, sosteniendo miles de obreros bajo una organización modelo. Tiene ferrocarril particular desde Ujo á las minas de Aller. Un kilómetro más allá, vienen al Caudal las aguas del río Turón, en cuyo valle se asientan las explotaciones carboneras de las «Hulleras de Turón», sociedad domiciliada en Bilbao, con fabricación de aglomerados, sistema Bietrix-Conffinhal y de cok, como las de D. Ino-

- cencio Fernández, de Figaredo. Hay ferrocarril particular hasta las minas del Rey Castro.—P. G. C.—Sigue la vía del Norte por otro kilómetro hasta
- 524 **Santullano**.—Telg.—Corr.—P. G. C.—Sobre la antigua carretera y gran puente de piedra, en ruínas, con importantes minas en las cercanías, como la de los «Corujas» con tranvías de la Fábrica de Mieres. Continúa el camino de hierro por bajo las colinas de Valdecuna y Fresnedo á la izquierda y los antiguos palacios de Heredia en Villarejo y de Camposagrado, sobre el río á la derecha, entrando ya en el hermoso valle y estación de
- 528 **Mieres**.—Unida á la villa por carretera de un kilómetro. Llámase «Mieres del Camino» y se extiende á ambos lados de la carretera de Castilla en dos kilómetros con barrios como la Villa, Vega, Pasera, etc. Capital del concejo; Teleg.—Telef.—Corr.—P. G. C., en la Villa, Rebollada y Vega de San Juan.—N.—Casino, Teatro, alumbrado eléctrico y otras comodidades, que denotan su creciente prosperidad por las minas y fábricas y variado comercio. Las iglesias de la villa y la Rebollada, son romano-bizantinas. En la Pasera nació el popular poeta Teodoro Cuesta. Es digna de visitarse la acreditada Escuela de Capataces, debida principalmente desde 1853 al insigne Schulz y que desde sus locales interinos en Mieres, Langreo y Oviedo, volvió á Mieres á hermoso edificio inaugurado en 1894 con enseñanzas ampliadas en 1881 y 1897. La matrícula es gratuita; dura el curso desde Febrero á Noviembre y en cátedras semanales, sábados y domingos, se dan las enseñanzas por Ingenieros de minas en cuatro cursos, para Capataces de minas, Maestros de hornos y máquinas y Peritos electricistas, teniendo el establecimiento rico material de enseñanza, colecciones de minerales y de aparatos, siendo muy notable la de electricidad. Otra institución notable de Mieres, es la Sociedad minera y metalúrgica «Fábrica de Mieres» fundada en 1848 por M. T. Lambert, adquirida y engrandecida por el inolvidable D. Numa Guillhou que tantos servicios prestó en el fomento de la riqueza asturiana. Explota minas de hulla en Mieres, Sama, Quirós, y Santo Firme; de hierro, en Naranco de Oviedo, Quirós, Candamo, Colunga, etc., y de arsénico y azogue en Muñón-Cimero. La gran fábrica siderúrgica con cuatro altos hornos (los del acero Martín-Siemes del sistema Langlada) produce hie-

rros y aceros de todas formas y construcciones metálicas diferentes; la Fábrica de aglomerados por el sistema Mazelino y otra de Cok. Esta gran sociedad tiene las instituciones complementarias para el buen régimen de sus numerosos obreros. De la fábrica al grupo minero «La Mariana» y mina «Baltasara», etc., tiene vías férreas de uso particular.—La sociedad de Madrid «El Porvenir» beneficia en el Terronal minerales de azogue y tiene cuatro hornos Idria, 1 Livermore, 3 Rodríguez y 1 Gascue-Rodríguez; así como la «Unión Asturiana» de Oviedo tiene análoga fábrica con cuatro hornos de Idria, 2 Bustamante y 2 Rodríguez con cuatro retortas.—Otra sociedad (D. M. Alvarez, presd.), explota cinabrio. La «Tres Amigos» y otros, explotan hulla en Cadabal, Bullidoso, Cenera, Molino de la Vaca, San Juan, San Tirso, Santa Cruz y más en Mieres.—De Mieres al Peñón, ferrocarril minero.—Mercado el domingo.

A tres kilómetros de Mieres, está la estación de
531 **Ablaña.** — De gran movimiento minero-industrial, principalmente por la fábrica.—Teleg.—Telef.—Corr.

Sigue la vía por terreno muy quebrado y pintoresco, cruza el Caudal, atraviesa el gran túnel del Padrún (1.726 metros) y entra en los valles del Nalón, pasando frente á las colinas donde están el santuario de Armatia y las ruínas del antiguo Castillo de Tudela, y deteniéndose sobre el pueblo y estación de

534 **Olloniego.**—Del concejo de Oviedo sobre antigua carretera y con el viejo solar de Bernardo de Miranda.—Corr.—Pasando por pequeños túneles se cruza y sigue al Nalón en difíciles obras de fábrica para llegar á

538 **Soto del Rey.**—Estación de donde parte la nueva vía á Ciaño-Santana (Langreo). Sigue la general por fuertes trincheras hasta

540 **Las Segadas.**—De hermosísimo paisaje hacia el O. y S. Aquí confluyen los ríos Caudal y Nalón y en sus umbrosas riberas se alzan bonitas casas de campo, siendo marcos de este bellísimo paisaje las altas y escalonadas montañas de Argame, Peñerudes, Morcín y otras. Los ovetenses llaman á este sitio de sus excursiones «Barco de Soto» por el pueblo de enfrente, y es muy concurrida la romería de Santiago en el «Campo del Infierno».

Pasa el férreo camino sobre alto viaducto y el pueblo de Ferreros, cruza el túnel del Caleyo (*apeadero*)

por cerca de las instalaciones de fábrica de ácido sulfúrico y de mechas de la de explosivos de la Manjoya. Después del túnel del Fresno (427 mts.) se entra en el valle de la capital, con la montaña del Naranco (1071 sobre el n. del m.) en frente y se pasa por bajo del antiguo acueducto de los Pilares á la entrada de la estación de

547 **Oviedo**, la vieja capital del Principado.

HISTORIA.—En 762 el piadoso Fromestano edificó la ermita de S. Vicente, donde Fruela I fundó á Oviedo, corte desde entonces de los Reyes asturianos, engrandecida por los Alfonsos II y III hasta que Ramiro II de León le agregó á su Corona. En Oviedo se celebraron concilios y se llamó «Ciudad de los Obispos» por los muchos aquí refugiados. Alfonso VI la concedió importante fuero confirmado por los reyes sucesores, que visitaron, amurallaron y favorecieron la corte ovetense. Doña Urraca, llamada la Asturiana, vivió aquí como reina, y durante varios siglos, en la Ciudad intervinieron y gobernaron el Municipio y los Prelados. Un voraz incendio destruyó á Oviedo en 1521; y en las últimas centurias tuvo la suerte de las demás capitales de España hasta que, á principios del siglo XIX, inició, *la primera*, el alzamiento contra Francia. Oviedo tuvo muchos hijos ilustres como sus Reyes, el Obispo D. Pelayo y el Cardenal Cienfuegos; los estadistas Quintanilla, Canga Argüelles, Torano y Mon; los generales Abascal y Méndez de Vigo, los escritores Hevia Bolaños, Martínez Marina y P. Cuevas; el periodista Lorenzana; los artistas Bustamante, Menéndez, Meana, etc., etc. El escudo de la Ciudad y concejo representa la «Cruz de los Angeles».

La Oviedo antigua salió fuera de sus muros y se extendió hacia los conventos por la salida á Castilla, y modernamente hasta la Estación del Norte. De la vieja Ciudad, Cimadevilla fué y es el centro, la Puerta del Sol de los ovetenses.

La edificación moderna es notable y va rejuveneciendo al pueblo bajo la acertada dirección del arquitecto La Guardia. Son notables los palacios señoriales de Nava, Parque Heredia, Benavides, Camposagrado, (hoy Audiencia) y el antiguo de Santa Cruz. El progreso de Oviedo es grande y será mayor, asegurando venturoso porvenir, cuando se ultimen las obras de traída de abun-



Calle de Cimadevilla







Catedral de Oviedo

dantísimas aguas de Riosa y Morcín. La entrada á la Ciudad por la gran calle ó boulevard de Uría es soberbia.

CENTROS OFICIALES, JUNTAS Y COMISIONES.—Gobierno civil y sus dependencias, en la calle de San Vicente (antiguo convento de benedictinos).

Oficinas de «Ingenieros de Caminos, Canales y Puertos,» plazuela de Porlier; de «Minas,» calle de Mon; de «Montes,» calle de Toreno.

«Instituto geográfico y estadístico,» calle de Campomanes.

La «Diputación provincial,» en el mismo edificio del Gobierno civil; tiene buen Archivo á cargo del cronista señor Vigil, y en el salón de sesiones los bustos de Jovellanos y Uría.

«Correos y Telégrafos,» calle de Posada Herrera; la «Central telefónica,» calle de Jovellanos, con comunicación para Gijón, Avilés, Candás y Luanco, Pola de Lena, Sama de Langreo y Pola de Laviana.

La «Delegación de Hacienda,» en el edificio del Gobierno civil.

La «Audiencia territorial,» calle de San Juan, con notable Archivo y un precioso armario del antiguo Real Acuerdo.

El «Juzgado de instrucción criminal y primera instancia civil,» calle de Pelayo.

El «Registro de la Propiedad,» calle de Jovellanos. 4 N.

«Gobierno militar» en el cuartel (exconvento de Santa Clara); id. Regimiento del Príncipe núm. 3; y las demás oficinas militares.

La «Guardia civil,» calle del Prado, y los «Carabineros» en el exconvento de San Vicente.


Las oficinas del «Distrito universitario» (Oviedo y León) calle de San Francisco.

El «Ayuntamiento,» plaza de la Constitución, antiguo edificio y archivo con diplomas interesantes.

Las de la Diócesis en el «Palacio episcopal,» Plaza de Alvarez Acebedo.

TEMPLOS.—El primero es la Basílica. La románica y primitiva iglesia del Salvador, fundada por Fruela I y renovada por Alfonso II, desapareció en obras sucesivas, siendo la Catedral presente obra de los siglos XIV al XVI con estilo gótico en sus diferentes manifestaciones. Es de planta de cruz latina de O. á E. con tres


naves; la central á doble altura de las dos laterales, con graciosa galería en aquélla como en los brazos del crucero, y sobre ella, ricas vidrieras flamencas; detrás de la bella capilla mayor, desdice otra semicircular greco-romana. Las capillas laterales ofrecen poco de particular; pero son interesantes en la derecha, la de Santa Bárbara (siglo XVII), y en la izquierda, la churriguesca y fastuosa de la patrona del Obispado, Santa Eulalia de Mérida, cuyas cenizas están allí en árabe arca de plata; y la de los Vigiles con bello retablo del escultor gijonés Vega; la capilla mayor es de gran mérito con precioso retablo recientemente restaurado. En el crucero del Evangelio, por un encantador arco ojival, magistralmente decorado, se entra en la reedificada capilla del Rey Casto, obra pesada del orden corintio en



Cruz de la Victoria

el siglo XVIII y, á su extremo, en mal hora renovado, está el Real Panteón de los reyes, reinas, príncipes é infantes asturianos. En la parte opuesta se halla el

Claustro, como un museo del gótico florido, fantástica y caprichosamente ornamentado y lleno de curiosos epitafios. La capilla de Santa Leocadia interesa por su mayor antigüedad y lápidas, y está bajo la Cámara Santa, á la que se sube por el crucero de la Epístola. Este recinto es una maravilla del arte románico florido: tiene en el centro la Arca Santa de plata cincelada,



Cruz de los Angeles


obra de los tiempos del donante Alfonso VI; sobre ella y en modestas estanterías laterales, están las veneradas Reliquias, que constan en el Sumario, mereciendo especial mención el Sudario de Jesucristo, la Cruz de los Angeles (808), la Cruz de la Victoria ó de Pelayo, de roble, cubierta de oro y pedrería por Alfonso el Magno (908), un díptico de marfil y varias arcas argentinas. Al lado de la Sala Capitular del Claustro, está el rico Archivo, y allí entre otros códices, se custodian los notabilísimos del Testamento de Alfonso el Casto (812),

Libro Gótico (siglo XII) avvalorado con láminas y viñetas, y el libro Becerro, la Regla Colorada y la Regla Blanca (siglo XIV), todos de subido mérito histórico; así como en la Librería hay notables ejemplares de manuscritos, incunables y otras raras ediciones, custodiándose allí un notable díptico consular (539). El exterior del gran templo ovetense, debido á espléndidos preladados y al Cabildo, es suntuoso pórtico de tres arcos de frente y dos de lado, siendo escorzado el del N. La admirable y aérea torre, de ochenta y dos metros de altura, es de cinco cuerpos: el cuarto sobre las campanas, acusa alguna influencia del renacimiento; mas en el quinto, formado por la aguja y pararrayos, renace el gótico en elegante y calada pirámide que se eleva en medio de graciosas torrecillas.

De las iglesias parroquiales, «San Tirso,» fundada por el Rey Casto; conserva el primitivo ajimez y en el altar de Santa Rita un precioso tríptico flamenco; «San Isidoro,» antigua iglesia de la Compañía de Jesús, fué construída por la benéfica D.^a Magdalena de Ulloa, y en el flanco de la epístola se halla el mausoleo erigido por acuerdo municipal en honor de los defensores de Oviedo en 1836; la primitiva de «San Juan,» con portada románica, fué demolida y trasladada la parroquia á la iglesia del exconvento de San Francisco, fundado en el siglo XIII por el Santo Fr. Pedro, el compadre del Patriarca de Asís, que allí yace; pero el templo actual es de los siglos XIV y XV como se nota en el ábside, capillas y ventanas próximas, de hermoso estilo ojival, que contrastan con instalaciones posteriores, estando en este templo característicos panteones de las nobles y poderosas casas de Quirós y de Miranda, y otras distinguidas; también fué destruída la primitiva parroquial de «Santa María de la Corte,» hoy instalada en la iglesia del exmonasterio de San Vicente, restaurada en el siglo XVII bajo el estilo del renacimiento decadente, y en el centro del crucero está sepultado el sapientísimo P. Feijóo, que murió en 1764, á los 87 años, en aquella su casa donde escribió sus celebérrimas obras.

CONVENTOS Y ASOCIACIONES RELIGIOSAS.—«Real Monasterio de Benedictinas de San Pelayo,» plazuela de Jovellanos, de muchos recuerdos históricos, fué como las Huelgas de Asturias; y los modernos de las «Carmelitas descalzas,» al Sur de la plazuela del Ge-





Plaza Mayor de Oviedo

neral San Miguel; «Agustinas Recoletas,» calle de San José; «Visitación ó Salesas,» calle de Caveda, que están terminando bella iglesia; «Siervas de Jesús» para asistencia de enfermos, calle de Uría; «Hermanitas de los pobres,» calle de Campomanes; «Hermanas del Santo Angel,» calle de Campomanes para enseñanza y «Hermanas de la Caridad,» al servicio del Hospital y Hospicio.

Entre las varias capillas mencionaremos la de la Balesquida, calle de San Juan, restaurada modernamente y perteneciente á la antigua «Cofradía fundada» en 1232 por D.^a Balesquida Geraldez, para alfayates y buenos vecinos de Oviedo piadosa y típica hermandad que celebra la fiesta popular del «Martes del Bollu» en la pascua de Pentecostés. Algo más moderna es la de la Magdalena, en esta calle, con parecida organización.

CENTROS DE ENSEÑANZA.—Van renovándose en la Ciudad y concejo, por medio de modernas construcciones, las Escuelas municipales de niños y niñas. Las «Normales Superiores de Maestros y Maestras,» en la calle de Uría; la de «Bellas Artes,» en la calle del Rosal; la de «Artes y Oficios,» sostenida por la Sociedad Económica, calle del Rosal; el «Instituto Provincial» de 2.^a enseñanza carece de edificio; está instalado en el de la Universidad y tiene, como ésta, buenos gabinetes de ciencias, además de «Estación Meteorológica.» La Universidad fué fundada en 1574 por el Arzobispo Valdés Salas y ha tenido las facultades de Artes, Teología, Cánones y Leyes, Filosofía, Letras y Ciencias, de las que restan esta última y la de Derecho, gozando de merecido crédito. Tiene la Universidad interesante Iconoteca de sus muchos hijos ilustres y favorecedores, como también dos ricas é importantes Bibliotecas, una de ellas con caracter provincial.

Para la enseñanza eclesiástica son los «Colegios de San Pedro de los Verdes,» en la calle de Argüelles y de «San José,» en la calle de idem, estando el Seminario Conciliar (1852 por el obispo Díaz Caneja) en el exconvento de Santo Domingo, con hermoso templo del siglo XVI, pero se está construyendo otro grandioso Seminario por el actual Obispo Reverendísimo Sr. Martínez Vigil.

Entre otras instituciones de cultura, mencionaremos la «Academia Provincial de Bellas Artes de San Salvador,» en la calle del Rosal, con cátedras de música y

naciente «Museo de Pinturas;» la «Comisión provincial de Monumentos históricos y artísticos,» calle de Uría, que sostiene y aumenta el «Museo Arqueológico Asturiano,» con ya estimable colección de objetos, aunque no muy numerosa, de civilizaciones primitivas y arte pagano, inscripciones, restos arquitectónicos, monetario, esculturas, muebles, etc. de las edades antigua, media y moderna y otra de libros, folletos y papeles provinciales.

PERIÓDICOS.—El Carbayón (1878), La Cruz de la Victoria (1886), El Correo de Asturias (1889) y la Opinión de Asturias (1892) diarios; La Unión Republicana (1896) semanal y El Naranco (1876), revista mensual de primera enseñanza.

AGRICULTURA, INDUSTRIA, COMERCIO Y COMUNICACIONES.—La «Sociedad Económica de Amigos del País,» fundada en 1780 por los Condes de Campomanes y quinto de Toreno, tiene sus salones, biblioteca y cátedras en la calle del Rosal; el «Banco Agrícola» desde 1857, está en el Gobierno civil.

En la industria merecen el primer lugar la gran «Fábrica Nacional de armas portátiles de fuego,» que con talleres dispersos se organizó en 1794, reuniéndose en el exconvento de Benedictinas de la Vega (fundado en el siglo XIII por D.^a Gontrodo Díaz, de cuya época quedan en la torre y en la exiglesia vestigios romano-bizantinos) en 1856. En el magnífico establecimiento se construyen las armas del sistema Mausser, que usa nuestro ejército y honran al Cuerpo de artillería, que dirige los trabajos de los diferentes talleres de forja, cañones, cajones, ajuste, temple, aparejos, alzas, tapón, cajas, montura, de herramientas y máquinas, etc.

Los otros establecimientos fabriles son: «La Amistad,» sociedad anónima para fábrica de fundición de hierro y talleres de construcción, en la calle 9 de Mayo; la de «Santa Clara,» también de fundición de hierro con un cubilote, en la calle de Santa Clara; de «Gas y Electricidad,» en la calle del Paraíso con la Central (3 mot. vap., 3 din.; 1.400 lámp. y cap 78.000 W); otra de Electricidad con mot. hidrául. próxima á terminarse; en instalación, «La Electricista Santa Bárbara,» de lámparas eléctricas y otros objetos de este alumbrado; «La Perla Americana,» y «La Popular,» de Chocolate y otras de Yeso, Cal, Jabón, Corchos, Ca-

rruajes, Carpintería mecánica, Telares, Curtidos, Cerillas, Bronce, Contadores de agua sistema Manjoya, etcétera, etc., con más las diferentes artes y oficios, á la altura de los últimos adelantos. En Llamoscusa de la Manjoya, la gran fábrica de pólvoras, explosivos, productos químicos y mechas; fábrica de productos refractarios en San Esteban de las Cruces; la «Cerámica Asturiana» sociedad anónima, en San Claudio; alfarería en idem, y en Faro de Limanes; de cal hidráulica y cemento Portland, en Tudela-Vegín, etc. En Oviedo están domiciliadas varias sociedades industriales y mineras, y en su término hay concesiones de hierro y mármoles en Naranco.

El comercio ovetense alcanza gran desarrollo y goza de firme confianza, contando la capital con establecimientos y almacenes mercantiles de primer orden. Los mercados bisemanales, son en Jueves y Domingos, siendo las ferias en las festividades de la Ascensión, San Mateo y Todos los Santos. En varias é importantes casas de Banca hay giros, cambios y servicios mercantiles, además de la Sucursal del Banco de España, en la calle de Campomanes. La Cámara de Comercio, en la calle de Cimadevilla.

Para traslación y comunicación de viajeros á los principales pueblos y comarcas de la provincia, que no tienen vía férrea, existen en la capital administraciones de diligencias y coches para Grado, Salas, Espina, Luarca, Tineo y Cangas de Tineo; como para Pola de Siero, Villaviciosa, Colunga y Ribadesella; y en una y otra línea, para pueblos y localidades intermedias.

El tranvía lleva á las estaciones del Norte y de Infesto


Los Hoteles y fondas principales son el de «París,» en la calle de Uría; «Inglés,» en la calle de San Francisco y Fruela; el «Francés» y «Colunguesa,» en la calle de Jovellanos, y «Trannoy,» en la calle de Altamirano; habiendo además otras excelentes casas de huéspedes.

Son concurridos los cafés «Español,» en Cimadevilla; «Suizo,» en San Juan; «Madrid,» en Campomanes; «París,» en Fruela; «Pasaje,» en Uría; «Universal,» en Sanz y Forés; «Méndez Núñez,» en Porlier, etc., etc.

PREVENCIÓN, CORRECCIÓN, BENEFICENCIA Y SANIDAD.—«Monte de Piedad y Caja de Ahorros,» en la calle de Sanz y Forés, y hay otras instituciones de



socorros mútuos de diferentes clases.—La «Cárcel de hombres,» reedificada á principios de siglo en el antiguo Castillo-Fortaleza (aun hoy tiene una lápida de Alfonso el Magno) en la plazuela de Porlier, será en breve reemplazada por magnífico edificio que se construye en Ferreros para Penitenciaria provincial. La reducida de



Hospicio provincial

mujeres en la calle de Pelayo, donde está también el depósito ó central provisional, al lado de la bien montada «Casa de Socorro.»

Dos establecimientos benéficos de primer orden cuenta la capital de Asturias: el gran «Hospicio,» establecido en 1751 por el Regente Gil de Jaz, con espaciosas dependencias y bella capilla, y el «Hospital Manicomio Provincial,» donde se reunieron los antiguos de Oviedo, en construcción amplia y ventilada que, una vez ultimadas algunas obras, será uno de los primeros de España. La «Casa Provincial de Caridad de San Lázaro» para ancianos, está en el barrio de su nombre. Tiene además la capital otras fundaciones benéficas, como las Conferencias de San Vicente de Paul; Roperio; el «Asilo de

Huérfanos» en el barrio del Fresno, al que pronto se unirán los talleres de los Salesianos; y la «Cocina Económica», en la calle de Quintana.

Como institutos de Sanidad mencionaremos: las Subdelegaciones de Medicina, Farmacia y Veterinaria; el «Centro de Vacunación», en la calle de Pelayo; el «Laboratorio químico municipal», en la calle de Quintana. El nuevo Cementerio católico de San Salvador está en el barrio del Bosque, con algunos suntuosos panteones; y en un extremo está el Cementerio civil.

ESPECTÁCULOS, RECREO Y PASEOS. — Cuenta Oviedo, con el hermoso «Teatro-Campoamor», amplio y elegante como pocos; el de «Ovies», en Cimadevilla; el «Casino», en la calle de San Juan, y el «Círculo Mercantil», en la calle de Uría, y otras sociedades de recreo. Sin citar los pintorescos sitios de los alrededores, el principal es el paseo y parque frondoso llamado comunmente «Campo de San Francisco», al O. de la ciudad.

MONUMENTOS. — Los dichos ya «Foncalada» de Alfonso III, de la Cascona, en la ciudad; y fuera de ésta merecen visitarse, en primer término, los monumentos nacionales de la ex-iglesia de San Miguel de Lino y la de Sta. María de Naranco, fundaciones de Ramiro I á la falda de aquel monte: preciosos y bellísimos ejemplares del arte romano-bizantino en su primer período, que cautivan por su traza, decorado, y verdaderos primores artísticos, y debidamente restauradas figurarán entre las más preciadas joyas del arte español. De esta época del siglo IX, es la cercana iglesia de San Julián de los Prados, igualmente de subido mérito arqueológico, de que no carecen sus similares y coetáneas de San Claudio, Nora, y Pereda, todas en el concejo de Oviedo, como la de Priorio, que mencionaremos junto á su famoso balneario (1).

Saliendo de Oviedo, por el camino de hierro para Gijón, va la vía por la falda de Naranco; atraviesa el pequeño túnel de Pando, sigue por las estribaciones del monte á la izquierda, teniendo á la derecha la Vega de la Corredoria, pasa el río Nora y entra en el concejo de Siero y la Estación de

552 Lugones.—A la izquierda queda la Fábrica de Pól-

(1) Véase «El Libro de Oviedo, Guía de la Ciudad y su Concejo por Fermín Canella Secades» (Oviedo, 1887.— 479 pág).

vora de Santa Bárbara, y próxima á ésta la Sociedad anónima «Industrial Asturiana de Santa Bárbara,» está montando una gran fábrica de cobre electro-lítico y sus derivados. Entrando por las planicies de Llanera por entre bosques, maizales y praderas surcadas por riachuelos, se llega á

- 557 **Lugo de Llanera**, en cuyo término estuvo la «Lucus asturum» de los Romanos. Al E. quedan las pobres y despobladas Ambelgas, al O. el pueblo de Posada; y siguiendo la vía, se cruza el túnel de Robledo (901 metros), dando una extensa vuelta de tres kilómetros, teniendo en el medio á
- 559 **Villabona**, arranque también de la línea férrea á Avilés. El trazado de Gijón sigue por bajo de la Cigoña y Gallinal, sobre arroyadas que bajan de la izquierda y, en una de ellas, está enterrado el viaducto de la Selguera, antes de los pintorescos sitios donde se halla la Estación de
- 567 **Serín**, ya en términos del municipio gijonés. La vía sigue por las faldas de Areo y San Pablo, teniendo á la derecha varios pueblos de Tacones y Cenero, entre los riachuelos de Cigoña y Armiguide, que cerca de Poago y de la vía, se juntan y forman el Aboño. Se cruza este río, que por entre cortaduras de rocas y la sierra de Torres va al mar; se pasa al lado de la gran fábrica «Azucarera asturiana» para entrar en la Estación de
- 574 **Veriña**, de hermoso panorama. Allí se detienen los viajeros que van por la carretera á Candás y Luanco. Por entre términos de Tremañes y Jove avanza la vía; en la izquierda se contempla el mar y, ya entre fábricas y talleres que anuncian un pueblo de poderosa industria, termina la vía, (1) y la máquina se detiene en la Estación de
- 578 **Gijón**.—Capital de la provincia marítima, perteneciente al departamento del Ferrol. Se halla á la falda del cerro de Santa Catalina, sitio de espléndido paisaje por todos sus lados. La villa se ha extendido de una manera sorprendente y crece más de día en día.

HISTORIA.—De remota antigüedad, parece ser la Gija mencionada por Ptolomeo y en la época romana fué importante pueblo, cerca del que, al terminar la guerra

(1) Para más detalles de este y otros viajes, véase el excelente libro «De Palencia á Oviedo y Gijón, Langreo, Trubia y Caldas», por Ricardo Becerro de Bengoa. (Palencia, 1884).

con los Astures, puso Sexto Apuleyo una Ara Sextiana en el promontorio de Torres, cerca de su templo, levantado á Jove, reuniéndose por los sitios próximos monedas, objetos é inscripciones del pueblo rey, que consideró á Gijón como colonia patricia. Hasta allí llegó el emir Muza en sus primeras correrías y fué Gijón ensiguada asiento del rey Pelayo, después del triunfo de Covadonga. Alfonso III resistió aquí desembarcos y piraterías de los normandos y más tarde figura Gijón como condado cedido por los reyes de Castilla al poderoso prócer D. Rodrigo Alvarez de las Asturias, que lo dejó á su hijo adoptivo D. Enrique de Trastámara. Muerto éste pasó el condado á D. Alfonso, hijo bastardo, ambicioso y perturbador, ingrato y perjuro, que inquietó y molestó á los concejos libres y realengos, perturbó el país, hizo venir á las tropas reales para dominarle y en persona á los reyes Juan I y Enrique III para vencerle y encarcelarle, después de sitiar á la villa, causándola inmensos perjuicios. En un arbitraje el Rey de Francia declaró traidor y aleve á D. Alfonso, que huyó de la villa para ser defendida con tenacidad increíble por la Condesa D.^a Isabel, y al huir después incendió la población. Se rehizo ésta en los siglos XV y XVI; en el XVII, en nuestras guerras con ingleses y holandeses se vió atacada por las naves enemigas, como también el XVIII cuando la guerra de la Sucesión, que hizo necesario aumentar antiguas fortificaciones. Por entonces comenzó á ser centro importante de comercio, y tuvo cuerpo consular; pero su progreso se inició en el último tercio del siglo pasado con los esfuerzos de su celeberrimo y amante hijo Jovellanos. A él debió la villa toda clase de mejoras en dársenas, muros, ornato, vías, instituciones de enseñanza y mercantiles, obras de sanidad, etc. Gijón protestó con patriotismo de la invasión francesa; y después, su avance y progreso prodigioso del presente siglo son bien conocidos. El escudo de Gijón reproduce la efigie del rey Pelayo; y con el nombre de los gijoneses ilustres y favorecedores de la villa, se denominaron las calles.

El viejo pueblo queda en Cimadevilla y el moderno tiene rectas y hermosas calles, como la antigua de la Cruz ó Corrida, que es un animado boulevard, á cuyo término, donde estaba el antiguo Arco del Infante, se erigió en 1891, por suscripción nacional, una estatua á

Jovellanos; las de San Bernardo, Cabrales, etc., y en el ensanche, la plazuela de San Miguel, calle de Uría, etcétera, estando proyectada una gran vía desde la calle del Comercio hasta el puerto del Musel. Son edificios señoriales los palacios de San Esteban ó Revillagigedo, Valdés, Jove y Jovellanos, y son también notables varias casas modernas.

CENTROS OFICIALES.—El «Ayuntamiento,» bello y lujoso palacio construído en 1862 en la Plaza Mayor, tiene bien instaladas sus oficinas.

Entre otras oficinas civiles:


«Correos» y «Telégrafos,» en la calle de Jovellanos.



Casa de los Jovellanos

«Teléfonos,» en la calle Corrida.

«Cuerpo consular»: Consulado de Alemania, en la calle de San Juan; de Bélgica, en la calle de Mariano Pola; de la Gran Bretaña, en la calle Corrida; de la República Argentina, en la calle de Ezcurdia; del Ecuador, en la calle de Linares Rivas.—Vice-consulados: de Dinamarca, en la calle de Sta. Doradía; de Holanda, en la calle



San Pedro y Playa de Gijón



de la Braña; de Italia, en el muelle de Oriente; de México, en la calle de Covadonga; de Portugal, en la calle Corrida; de San Salvador, en la calle de Cabrales; de Suecia y Noruega, en la calle Corrida.—Agencias consulares: de Francia, en la subida á Ceares; de los Estados Unidos del Norte de América, en la calle Corrida.

«Aduana y almacenes,» en el muelle de Valdés y Compañía.

«Juzgados:» El de Instrucción criminal y 1.^a Instancia civil, en la planta baja del Ayuntamiento; el Municipal y Registro civil, en la calle del Mesón Viejo.

El «Registro de la Propiedad,» en la calle de Fernández Vallín.

3 N.

«Comandancia de Marina y Ayudantía,» en el muelle de Abtao.

«Sanidad marítima,» en la calle de San Antonio.

«Junta de Obras del Puerto,» en la calle del Marqués de San Esteban.

«Comandancia militar de la plaza,» con las oficinas de la «Zona de reclutamiento» y del «Cuadro de reserva,» en la calle de Dindurra.

«Parque de artillería,» «Comandancia de Ingenieros» y «Comisaría de guerra,» en la calle del Marqués de San Esteban.

P. G. C. de Infantería, en la calle de Cifuentes y de Caballería, en la calle de Ezcurdia; Carabineros, en la calle del Comercio; Batería de Artillería, en Santa Catalina y compañías de Infantería, en las calles de Jovellanos y de la Merced.

TEMPLOS.—Iglesias parroquiales: la de «San Pedro,» de 1410, es el templo más antiguo de la villa; de cinco naves y buenos retablos, siendo interesantes los sepulcros de Juan García Jove y su mujer, del siglo XVI, y el del insigne Jovellanos, bajo su busto en relieve con atributos literarios y la inscripción que redactaron Quintana y Gallego, compendiando la vida y merecimientos del inmortal asturiano; la torre es de mediados del siglo XVII. La nueva de «San José,» de 1890, fué inaugurada por seis Obispos asturianos en el Humedal, está construída en su primera parte y abierta al culto; y la de «San Lorenzo,» en construcción, en las calles de Cabrales y Covadonga. «La Colegiata» de San Juan Bautista, adosada al palacio de San Esteban, es de fines

del siglo XVII, como las capillas del Carmen, Begoña, Trinidad y San Lorenzo; otras son posteriores como las de la Consolación, Hospital, etc. El antiguo convento de Agustinas recoletas (1669) en Cimadevilla, se trasladó en 1855 al sitio actual, en la calle de su nombre; y hay otras instituciones religiosas, que mencionaremos en instrucción y beneficencia.

INSTRUCCIÓN PÚBLICA.—Promovido por el gran Jovellanos, se inauguró en 1794 el «Real Instituto Asturiano,» dando nuevo rumbo á la enseñanza pública, con cátedras de matemáticas, dibujo, mineralogía y náutica, levantándose enseguida hermoso edificio con planos del célebre Villanueva. Tuvo muchas vicisitudes y contradicciones esta utilísima escuela reorganizada por Canga-Argüelles, dotada por el Sr. Caveda con Escuela industrial en 1855, que tuvo breve vida. Desde 1860 se organizaron los estudios de Segunda enseñanza, Náutica y aplicación á la Industria y al Comercio, mermados modernamente, pero está próxima su reinstalación, como procede; desde 1865 el Instituto lleva el nombre de su fundador y se amplió el edificio en 1888. Cuenta con escogida biblioteca, curiosa colección de manuscritos é impresos de su fundador, algunas joyas bibliográficas y un precioso Salón con 796 bocetos de los pintores más célebres españoles y extranjeros.

La «Escuela de Artes y Oficios,» creada en 1885 con buenas cátedras y talleres, es otro establecimiento tan notable como provechoso, y se halla en el segundo piso del Instituto.

El «Colegio de la Inmaculada Concepción» dirigido por los PP. de la Compañía de Jesús, data de 1889 y es un grandioso establecimiento de Segunda enseñanza para alumnos internos y externos.

El «Ateneo-Casino Obrero» (1881) tiene cátedras, biblioteca y teatro.

Hay en la villa Colegios de 1.^a y 2.^a enseñanza particulares con más las Escuelas municipales, que honran al Municipio, no superado en este ramo por otros de España; debiendo citarse además, la fundada por el Abad da Santa Doradía para niños, la de los Dolores, por Doña Josefa Jovellanos para niñas, la de las Hermanas del Santo Angel, etc.

Periódicos: El Comercio, (1877); El Noroeste, (1897); El Obrero Católico, (1896, quincenal); El Avance, (1899).

AGRICULTURA, INDUSTRIA, COMERCIO, COMUNICACIONES Y EXPOSICIÓN REGIONAL.—El cultivo en el Concejo de Gijón es variado y está bien dirigido, como pocos en Asturias, siendo especial el de la remolacha, iniciado y propagado en la provincia por los señores Velasco, merecedores de gratitud pública.

Gijón es principalmente una villa industrial, aumentando de día en día las instituciones del trabajo, distinguidas casi todas en certámenes nacionales y universales. He aquí las de mayor importancia:

La «Fábrica de Tabacos» (1822 y 1842) está en el exconvento de Agustinas, en la falda de Santa Catalina y cuenta con una máquina de vapor, que mueve las especiales máquinas tabaqueras, al lado de las que trabajan numerosas operarias en el escogido, picado y diferentes clases de cigarros que gozan de renombre.

«De Vidrios,» en la calle de Anselmo Cifuentes. Después de los ensayos por los señores Pintado y Toral con el título de «La Industria,» fundaron esta fábrica D. A. Cifuentes, D. M. Pola y D. L. Truan en 1843, la más importante de su clase en nuestra nación, con talleres y producto de vidrio de todas clases, y un salón de exposiciones con productos bellísimos.

De Manteca de vaca al uso de Flandes, en la calle de Adosinda. Para este importante ramo de la industria asturiana, D. Juan A. de la Llana y D. Casimiro Domínguez Gil hicieron ensayos y trabajaron en sociedad desde 1816 á 1849 y, disuelta aquélla en este año, el Sr. Gil y sus Hijos dieron hasta hoy mayor impulso y extensión á los trabajos de la manteca, estableciendo varias fábricas en distintos concejos de Asturias, teniendo sus productos gran aceptación en la nación, en el extranjero y en América.

«La Begoñesa,» de hierro y bronce, con talleres para cerrajería, ajuste y toda clase de reparaciones, objetos de hierro con baño de porcelana, sierras mecánicas para maderas y fabricación de hielo artificial, fundada en 1850 por los Sres. Laviada, en la calle de la Rueda.

De «Fundición y calderería, maquinaria y dique seco» de Cifuentes, Stoldt y Comp.^ª, en el Natahoyo. Fundada en 1855 por D. A. Cifuentes y ampliada en 1888 para reparación de vapores, construcción de máquinas y de gruas, calderas de vapor y material minero.

De Sidra «La Asturiana,» fundada en 1857 por



D. T. Zarracina para sidra achampagnada, muy estimada en América, que inició el potente desarrollo actual de esta importante industria.

De «Conservas alimenticias,» la fundada por D. A. Alvargonzález en 1857, exporta gran número de latas de pescado para Ultramar.

De «Gas y electricidad» de Menéndez Valdés y Compañía, en la calle de Ezeurdia, fundada en 1869, ampliada con una Central eléctrica en 1890 y fusionándose en 1897 con la «Sociedad electricista» creada en 1889. A su cargo corre el alumbrado público y particular.

La de envases de hoja de lata y «Litografía Artística» es de 1871, por los señores Moré Hermanos y Compañía, que han producido, particularmente, notables obras litográficas.

La de loza «La Asturiana» en el Natahoyo, fué establecida en 1874 por D. M. Pola y D. J. del Rosal y hoy pertenece á los Hijos de D. A. Pola, y en sus talleres, con los últimos adelantos, produce anualmente más de seis millones de piezas.

La de «Aglomerados» en la Braña, de los Sres. Pola Guilhou, es de 1874.

El «Depósito de maderas, taller mecánico de aserrar y moldurar y barrilería mecánica» fundado en 1875 por D. D. F. Castrillón, pertenece hoy á éste y á D. C. Bertrand.

«La Flor de Asturias,» de manteca, en la calle de la Libertad, fundada en 1876 por D. A. Prendes

«La Industria,» de chocolate por D. T. Zarracina en 1877, en la calle del Teatro.

Con el nombre común de Fábrica de Aceros de la Sociedad anónima «Moreda y Gijón,» se conoce esta gran fábrica siderúrgica fundada en 1879 por Mr. I. Clausel de Couserges en el Natahoyo. Tiene un alto horno, 8 hornos de pudelar y 4 de afino; produce anualmente unas 20.000 toneladas de lingote, tanto de moldería como de afino, con mineral de hierro de Bilbao (30.000 toneladas), castina (8.000 t.) y cok (20.000 t.); del lingote obtiene hierros de comercio (5.000 t.), alambres (2.000 t.) y puntas de París (1.900 t.); obreros, 660; fuerza motriz, 500 caballos de vapor.

De harinas «La Caridad» fundada en 1890 por D. T. Zarracina y es hoy de su señora Viuda é Hi-

jos, como todas las fundaciones de este laborioso asturiano.

Fundición de hierro y bronce y reparación de maquinaria «La Fraternidad,» establecida en 1890 por M. del Río, en el Humedal.

De refinación de petróleo, instalada en 1891 en el Natahoyo por los señores R. Martínez y C.^{as}; por una tubería de hierro de 1.600 metros conduce el petróleo en bruto desde el muelle de Fomento á la fábrica.

De camas y de fundición de hierro de D. S. Acebal y D. C. Rato, establecida en 1891, en el barrio del Tejedor.

De pastas para sopa «La Flor de Asturias» en 1891 por D. J. A. Bocalandro, en la subida á Ceares.

De mosaicos «La Positiva» en 1891 por D. E. G. Arizaga, en el barrio del Llano.

«La Azucarera Asturiana» fundada en 1893 por los señores Velasco; en 1894 comenzó á trabajar en la magnífica fábrica de Veriña, siendo excelentes sus productos de azúcares blancos de varios tipos y clases, y grandes los rendimientos, por lo que, á su ejemplo y en las críticas circunstancias actuales del país, se han establecido otras fábricas análogas en la provincia, abriendo un nuevo rumbo al cultivo asturiano.

«La Estrella de Gijón,» gran fábrica de cervezas establecida en 1893 por los señores Suardiaz y Bachmaier, en el barrio de Santa Olaya y, en el mismo extenso y bien montado establecimiento, hay otras de gaseosas.

De frascos de azogue y de palas, fundadas en 1893 y 1895 por D. D. de Orueta en el barrio del Llano, con productos de la mejor calidad. También de palas fundó otra fábrica, «La Activa,» en 1895 D. B. Rodríguez, en el barrio del Tejedor.

«Fábrica de Camas de Hierro, Latón y Somniers, de Truan y Trelles,» situada en el barrio del Llano, ocupando, en terreno propio, 4.500 metros cuadrados. Su fundación data del año 1895.

De mantecas finas y de pasteurización de la leche, establecida en 1896 con novísimos procedimientos por los señores Viuda é hijos de Pérez Conde, en la carretera de Villaviciosa.

De Tejidos de punto, fundada en 1897 por D. R. Prendes, en la subida á Ceares.

De aserrar maderas, por D. T. Zarracina, en (1875), en la carretera de Villaviciosa.

Talleres mecánicos para labrar maderas y grandes depósitos de éstas para construcciones, establecidos por D. M. Blikstaden (1886) y hoy de D. J. G. Posada, en la calle del Marqués de San Esteban, montados en gran escala y con fabricación, además, de cajonería de envases.

De chocolates «La Primitiva Indiana» fundada por D. N. Rodríguez Estrada en 1860, en el paseo de Alfonso XII.

De chocolates «La Indiana» de D. J. Pantiga en 1886, en las calles de San Bernardo y Magdalena.

De chocolates «La Gijonesa» fundada en 1888 por los señores Pirez y Alonso, en la calle de Cabrales.

De chocolates «La Nueva Indiana» fundada en 1896, por D. J. Cifuentes y Compañía, en la calle de la Libertad.

De mantecas «La Covadonga» fundada por D. Miguel G. Posada en 1865 en Onís y últimamente en Gijón con novísima maquinaria y producción afamada.

De bujías, esteáricas y velas de cera, establecida en 1890 por R. Diez, en la calle de Garcilaso de la Vega.

De licores, destilación de aguardientes y fundas de paja para botellas, establecida por Alberú é hijos hace años y hoy de R. Vega y C.^a, en la calle de la Libertad. También en la calle de Padilla la de licores de los señores París y Huerta, establecida en el corriente año de 1899.

De sidra champagne con marca registrada «La Asturiana,» fundada por D. L. Vereterra, y hoy de los señores Vereterra y Cangas, en la calle del Comercio, con excelentes y acreditados productos.

De refinación de aceite, establecida por los Sres. Posada, Torra y C.^a

De «achicoria,» establecida por D. J. Kessler, en 1897.

De material de minas por J. Hiernauz.

De mosaicos «La Progresiva.»


De fundición de hierro de D. I. Palacios.

De yeso «La Activa,» fundada por los señores Gómez y Septien, en Tremañes.

De aparatos é instalaciones de acetileno fundada por D. A. Camino Diaz.

Y hay otras fábricas y talleres: de aserrar made-





Dársena antigua de Gijón

ras, varias de elaboración de jabón, desde la antigua de Criner en 1846; diferentes también de manteca (la de Rodríguez de 1859), de escabeche y salazón, de embutidos, conservas varias que sería prolijo enumerar; así como los establecimientos de toda clase de artes y oficios, almacenes y comercios de maquinaria, géneros ultramarinos y del reino, etc., etc., como exige el activísimo comercio de Gijón, facilitado por la vía férrea y el puerto.

La Sucursal del Banco de España, en la calle del Instituto; y para giros, cambios y operaciones mercantiles hay importantes casas de banca.

Los mercados semanales con varios establecimientos *ad hoc* son en Sábados y Domingos, y las ferias en 12, 13 y 14 de Junio; en 28, 29 y 30 de Septiembre y en 3, 4 y 5 de Octubre.

En este año de 1899, el programa de festejos del verano y fiestas de Begoña, cada año más variado, señala la celebración de una *Exposición Regional*, certamen por todos conceptos magnífico, para cuya historia, descripción y resultados se han publicado libros especiales.

EL PUERTO.—Sus ampliaciones modernas comenzaron con el muro de Liquerique en 1864; en 1871, el señor Valdés construyó en el antepuerto un muelle de madera sobre arcos de piedra; de 1872 y 1881 son los muelles de Fomento en Pando; pero todos insuficientes, se pensó en mayor ampliación con el Apagador en Santa Catalina y en el gran puerto comercial y de refugio El Musel en Torres. Este con planos de Regueral fué subastado en 1892 en 10.596.347 pesetas por los señores Ballesteros y Comp.^a que llevan muy avanzadas las obras del dique Norte, donde habrá un calado de quince metros en las bajas mareas equinocciales, todo con costosos y difíciles trabajos completados con las obras del muelle de La Ribera, adjudicados en 1895 al señor Arango en 3.000.000 de pesetas. Tendrán así Gijón y Asturias el mayor, mejor y más seguro puerto del Cantábrico como se verá en término de pocos años, mientras las vías férreas y otras obras entran y completan el antepuerto y antigua dársena. Su movimiento hoy es notabilísimo, figurando en el tercero de cabotaje de España.

Los armadores y consignatarios de buques son los se-

ñores Oscar de Olavarría y Comp. desde 1864, Melitón González y Comp. desde 1869, Alesón desde 1892 y otros como los señores Menchaca, Suárez, García, Hijos de Marina, Alvarez, Velasco, Alvargonzález, Belaunde, Carvajal, Conde, Martínez, González etc., etc.

En la matrícula figuran inscriptos 32 vapores y 10 buques de vela de cabotaje; 16 vapores de pesca de Sendín, impulsador de esta industria, Alvargonzález, Solar y otros; numerosas gabarras, lanchas, botes, etc.

Varias líneas de vapores tienen establecido servicios regulares entre Gijón y los puertos del Cantábrico, Galicia y el Mediterráneo hasta Barcelona; de Gijón á Sevilla, Mediterráneo y Marsella; Liverpool, Amberes, Bremen, etc., etc.

Los viajeros tienen variados hospedajes en el hotel restaurant de La Iberia en los Cuatro Cantones, El Suizo en Corrida; El Comercio y la Marina en el Muelle; El de Oriente en San Bernardo y las Fondas de Madrid en San Bernardo; de Vega en Linares Rivas y otras muchas casas de huéspedes. En la villa y en sus alrededores numerosos Restaurants y Merenderos.

Hay coches y tranvías á las estaciones de los ferrocarriles; coches de punto, para la villa y aldeas inmediatas; tranvías desde el Boulevard á los Campos Elíseos, la Guía y Villamanín de Somió, al Natahoyo y Jove. Los coches de línea para Villaviciosa, Colunga y Ribadesella, desde su administración en la calle Corrida; y para Candás y Luanco desde la plazuela del Carmen.

PREVENCIÓN Y CORRECCIÓN, BENEFICENCIA Y SANIDAD, BAÑOS DE MAR.—La sociedad de Socorros mutuos de Artesanos (1852); la de Navegantes (1876) y otras análogas de socorros y cooperativas.

La «Cárcel,» antigua, en Cimadevilla deja mucho que desear y se trata de otra nueva; el depósito de detención provisional en la calle de la Pescadería

El «Hospital» de Caridad (1804 y 1836) en la calle de Cabrales tiene por fundadores y bienhechores á los señores Sama, Consul, Cabrales, Garaya y Luanco, y es un establecimiento bien organizado.

Además de instituciones de la Beneficencia Municipal y particular, debe mencionarse las Hermanitas de los Pobres; las Siervas de Jesús; la Cocina Económica; la Institución filantrópico-permanente, etc., etc.

Cuenta Gijón con numeroso cuerpo de medicina,

farmacia y veterinaria, centro de vacunación, laboratorio químico, cementerio en Ceares, etc.

La población tiene abundantes aguas potables del manantial de Llantonos, traídas con importantes obras y buena distribución desde 1887 á 1890.

Es también la villa una de las principales estaciones de baños de mar de España, con magníficos balnearios en la playa de San Lorenzo, como la «Favorita,» las «Carolinas,» la «Sultana» y la «Cantábrica,» éste tras de San Pedro, y numerosas casetas.

ESPECTÁCULOS, RECREOS Y PASEOS.—Tiene Gijón varias sociedades de recreo como el lujoso Casino, en la calle de la Trinidad; Círculo de la Unión Mercantil é Industrial, en la calle del Instituto; Ateneo-Casino Obrero, en la calle de San Bernardo; Casino Federal; Centro Católico; Círculo de la Unión; Centro Obrero, etc.

Varios Teatros: el bello de Jovellanos, en esta calle; el Circo-Teatro Obdulia, en los Campos Elíseos; el magnífico Teatro-Dindurra, en el paseo de Alfonso XII.

La gran Plaza de Toros está en el barrio del Bivio; el Frontón de Vista Alegre en la carretera de Oviedo y el Velódromo, cerca de la plazuela del Infante.

Los paseos de Alfonso XII ó de Begoña, Boulevard, muelle de Liquerique, etc., etc., son excelentes.

CERCANIAS DE GIJÓN.—Los alrededores de la floreciente villa son deliciosos, cruzados por buenas carreteras y á propósito para giras á las quintas y sitios pintorescos de Somió, Cabueñes, Deva, Jove, Tremañes, Granda, Rocés, etc., etc., donde se celebran también frecuentes y animadas romerías.

Las iglesias de Ceares, Fano, Tremañes y Porceyo son construcciones, aunque restauradas, del estilo romano-bizantino, y la de Leorio, del renacimiento.

DE VILLABONA A AVILES

San Juan de Nieva

Se construyó esta línea desde Junio de 1887 á Octubre de 1889, inaugurándose en 1890.

Principia en (Véase pág. 80).

kilomts.

» **Villabona**, bajo el antiguo palacio de D. Toribio Alonso de Villabona, siglo XVII con sus timbres heráldicos enlazados con los de Oviedo, Portal, Rivera y Hevia en el concejo de Llanera.

Empalma la línea de Avilés, antes del túnel de Villabona, en la de León á Gijón; pasa aquélla por encima de ésta en un puente metálico oblicuo entrando en el valle de Villardebeyo subiendo hasta la Miranda, que atraviesa por un túnel (200 metros) y se notan grandes movimientos de tierras abundando los exquisitos arcillosos; se pasa sobre la carretera de Avilés y tras de difíciles obras de construcción, túnel (300 metros) de Ferroñes, se cruza la divisoria de los ríos Ferroñes (terreno carbonífero) y Solís. Se entra en el concejo de Corvera y llega á la estación de

9 **Cancienes**.—Enseguida se cruza la carretera y por bajo de Nubledo y la romancesca capilla de la Consolación. A la derecha el territorio de Trasona, donado por Velasquita á la iglesia de Oviedo en el siglo XI y las torres del solar de los Rodríguez de León; se baja á

15 **Villalegre**, que justifica su nombre con nuevos y hermosos edificios bajo la casa de los Bernardo de Vidriero en la parroquia de Molleda. Cerca de la estación está la gran fábrica de azúcar sucursal de la de Gijón.

18 Por gran desmonte en la loma de Bustiello sigue la línea, cruza la carretera á Gijón y entra ciñendo á Avilés, importante y risueña villa sobre la ría de su nombre.

HISTORIA.—De origen remoto, probablemente en territorio de los Zoélas y entre la romana *Noega* (Nieva) y una de las aras sextianas, la notoriedad de Avilés arranca del fuero de Alfonso VI, cuya famosa y notable confirmación por Alfonso VII en 1155 es el monumento más antiguo del romance castellano, según se demostró en reciente y ruidosa polémica. La significación de la villa en la historia provincial fué grande, después de Oviedo, como sitio donde los representantes concejiles celebraron las patrióticas juntas generales en los siglos XIV y XV contra el Conde de Gijón, los Quiñones y Don Enrique el Impotente. Un incendio la consumió en los primeros años de los Reyes Católicos; pero pronto se restableció por la riqueza y trabajo naturales en el concurrido y extenso puerto de muy vivo comercio y variada industria. El alfoz comprendía á Gozón, Carreño-Corvera, Illas y Castrillón. En el presente siglo ayudó poderosamente al alzamiento contra Francia y recordará siempre á los generosos patriotas inmolados por el invasor en Valliniello. El escudo municipal recuerda la hazaña del avilesino Rui-Pérez cortando con su nave las cadenas que cerraban el Guadalquivir cuando la conquista de Sevilla por San Fernando.

El caserío y aspecto de la villa son muy agradables, las calles limpias guarnecidas muchas de ellas por anchos soportales, muy convenientes en nuestro país; tiene amplias plazas, como la de la Constitución y la modernamente construída en las Aceñas, desfigurada con un mercado.

Entre las modernas y renovadas construcciones, llaman la atención otras antiguas como la bizantina de Valdecalzana ó Baragaña, los palacios de Camposagrado, fastuoso y churrigueresco, los severos de Ferrera y Llano Ponte, etc. El ensanche de la población tiende hacia el N. por la dársena y otra zona al E.

CENTROS OFICIALES.—El Ayuntamiento en hermoso edificio de traza herreriana construído á fines del siglo XVII sobre la antigua Muralla, dando frente á la gran plaza; el Juzgado de 1.^a Instancia, el Municipal y Registro civil en la plaza de San Francisco; el Registro

de la Propiedad en la calle de Alfonso VII; 2 N; la Capitanía del Puerto en la calle de la Ribera; Administración de correos en la plazuela de Camposagrado; de telégrafos, calle de la Estación; teléfono (particular); Dirección de Sanidad marítima en la calle de Rui-Pérez; P. G. C.-Carabineros; Aduana en la calle de Pedro Menéndez; Consulado de Paraguay en la plaza de la Constitución.

TEMPLOS.—Avilés ha conservado con esmero sus antiguos y bellos monumentos, como la iglesia de «San Nicolás,» donde está el sepulcro del célebre D. Pedro Menéndez de Avilés, adelantado y conquistador de la Florida por Felipe II; el exconvento de «San Francisco,» de «Santo Tomás de Sabugo,» antiguo barrio de los atrevidos é inteligentes marineros, hermosas construcciones de los siglos XIII y XIV ó tercer período romano-bizantino con anuncios de la ojiva, como en la bella capilla de los Alas, al lado de San Nicolás. Ultimamente se ha destruído el espacioso exconvento de la Merced, del siglo XVII y en parte de su recinto se está levantando nuevo templo de Santo Tomás. En la capilla de Galiana se venera el Cristo, al que profesan gran devoción los hijos de Avilés. En estos últimos años se han establecido en la villa las comunidades religiosas de Hermanas de los pobres desamparados, calle de la Quinta. Siervas de Jesús para enfermos en el Hospital y del Santo Angel para la enseñanza, en la calle de Galiana.

INSTRUCCION Y CULTURA.—El acreditado «Colegio de Segunda Enseñanza y de Comercio,» antes de la Merced, creado en 1861 y ampliado en 1871; la «Escuela municipal de Artes y Oficios,» establecida en 1879 en el exconvento de San Francisco con todo el plan de enseñanza de 1886 por lo que tiene subvención del Estado, Provincia y Ayuntamiento, y tiene además las clases de Música del antiguo Liceo; varias Escuelas de instrucción primaria.

Periódico «El Diario de Avilés» (1890).

AGRICULTURA, INDUSTRIA, COMERCIO Y COMUNICACIONES.—El terreno de Avilés es feraz y está bien cultivado. A su antigua industria de cal y de sal, típica alfarería de Miranda y calderería de Villalegre, tejidos, etc., han sucedido otros elementos de trabajo como las fábricas de Fundición de hierro, de Lasevre y de Miguel; la Económica, de García y Fernández; la de Man-

zaneda y C.^ª; las forjas de Avilés, de fabricación mecánica de herraduras de Marahana y C.^ª; los talleres de construcción de máquinas de García y Fernandez; la de vidrio de Orovio y C.^ª, fundada en 1844, y la de Ibarra, Galán y C.^ª; la de gas; la central de electricidad que suministra el alumbrado público desde su generosa instalación por el Marqués de Pinar del Río; la reciente de azúcar de remolacha en Villalegre; el «Aguila,» de harinas, de Oria y Compañía; la de Electricidad de Alvarez y Compañía; de hilados y tejidos de hilo de Fernández y Mareuse; «la Asturiana,» de legías y betunes de Graiño y Menéndez; la sierra mecánica de Cueto; «El Oso» de sidra champagne dulce y seca de Muñiz, Gamba y Belaunde en las bodegas de Valgranda; las fábricas de salazón de Alonso, de los Quirós y de Hopp; de curtidos de Villamil, etc., etc. Avilés tiene también buenos establecimientos de variado y surtido comercio y surge á nueva y rica vida con el moderno puerto en San Juan de Nieva, ría navegable en seis kilometros. Por esto se ha constituido una «Compañía avilesina de Navegación.» Tiene la villa buenos «cafés,» «gabinetes de lectura,» las fondas de la Serrana, calle de San Bernardo; la «Iberia,» calle del M. de Teverga; la «Ferrocarrilana,» calle de Rui-Perez, etc.; y la administración de diligencias á Soto del Barco, Pravia, Muros, Cudillero, Luiñas, Luarca, etc. en la estación del ferrocarril.

Los concurridos mercados semanales son en los lunes; las ferias de San Agustín en los últimos días de Agosto.

CORRECIÓN, BENEFICENCIA, SANIDAD Y BAÑOS.—Se organizan Monte de Piedad y Caja de ahorros, así como hay Sociedades cooperativas y de socorros mútuos. La Cárcel, buen edificio á fines del siglo XVII, será pronto reemplazada por nueva de partido; el Hospital de Caridad tiene por base el fundado por el ilustre prebendado D. Pedro Solís, en la calle de Rivero, á principios del siglo XVI; es notable el nuevo Cementerio de la Carriona; y como tiene la villa abundante y excelentes aguas, goza de salubridad. Por medio de frecuentes viajes de embarcaciones de vapor se pueden tomar baños de mar en San Juan de Nieva; y por el tranvía (4'748 metros) á Salinas en esta hermosa playa con bonito balneario.


RECREO Y ESPECTÁCULOS.—Cuenta Avilés con los círculos de recreo «Casino,» el «Círculo Industrial,»

la «Sociedad obrera industrial.» Se proyecta un «Teatro» digno del pueblo. Son sitios deliciosos los paseos del Parque del Muelle sobre el antiguo Bombé; el Parque del Retiro, frondoso bosque sobre la marisma de las Meanas; y la antigua carretera á Oviedo hasta los Canapés.

Las romerías son famosas en toda la provincia por el noble carácter y alegría de los concurrentes y la celebrada belleza de las hijas de Avilés; y es también un espectáculo por muchos conceptos agradable, el de las «danzas» de la villa en que sobresalen las jóvenes del Rivero y de Galiana cantando cadenciosamente en la Plaza mayor la tradicional danza prima asturiana.


Los alrededores son pintorescos, y próxima á la villa está la antigua alberquería, hoy parroquial de Santa María Magdalena de Corros, construcción romano-bizantina del siglo XIII.

21 La vía férrea continúa paralela á la ría hasta San Juan de Nieva, el puerto de Avilés. Las obras de encauzamiento de la ría con planos de La Sala en 1859, se inauguraron en 1860 y se completaron con las dispuestas por ley de 1873 para la grandiosa dársena, sucesora del antiguo y dilatado puerto avilesino que las arenas habían cegado siglos pasados. En la disposición hacia el O. de la entrada de este puerto hace que pueda servir en algunos casos de refugio á los buques acosados por los mares del cuarto cuadrante. Las obras constan principalmente de un malecón de encauzamiento por cada margen de la ría y una gran dársena arrimada al de la izquierda, hacia su último tercio, con grandes muelles cruzados por vías férreas y dotados de poderosas gruas. El movimiento del puerto aumenta de una manera notable principalmente por el embarque de carbones. Adosada al malecón de la izquierda va una carretera y precioso paseo hasta la villa, terminando en el muelle local de Avilés. Frecuentan el puerto los vapores de la compañía Vasco-andaluza con servicio para todos los puertos de la Península: las de Serra y Bética para Liverpool y otros de Inglaterra: la de Aznar y otras, nacionales y extranjeras. Es de segundo orden por ley de 1880 y siguen los trabajos con un presupuesto de 4.718.086,05 y dos contrataciones una para las obras de mejora (3.277.987,75 pesetas) y otra para la limpieza del canal (1.440.098,30 pesetas).— P. de C. —Hay



San Juan de Nieva.—Avilés





dos ramales de servicio particular, uno de la Fábrica de Arnao (4,003 metros) y otro de vía estrecha (4.173 metros).

DE OVIEDO A TRUBIA

kilómts.

- Oviedo.—Por la falda del Naranco y San Pedro de los Pilares sigue la línea en trazado pintoresco á la parroquia y estación de
- 6 San Claudio,—Próxima está la dicha industria de cerámica. Continúa la línea en fuertes trincheras y bajo tres túneles; se acerca al río Nora y enseguida pasa á la cuenca del Nalón presentándose un bello panorama con la carretera de Galicia, el puente y el pueblo de Udrión; puente metálico sobre el Nalón cerca de su confluencia con el río Trubia; los barrios de obreros; y enseguida el pueblo, la estación y la gran fábrica nacional de
- 13 Trubia, en el concejo de Oviedo, establecida para la fundición de proyectiles en 1794 y 1796, pasando á su cursal de la de Oviedo después de 1808. Su época de progreso, engrandecimiento y fundición de cañones es la de 1844 á 1862 dirigida por el ilustre y sabio general Elorza, de perdurable memoria. Sucesivamente siguieron las obras, reformas y adelantos hasta lograr un establecimiento industrial, que honra á España como al Cuerpo de Artillería que le dirige. No es para este libro la descripción del estado de esta fábrica y su organización. Se halla dividida en tres secciones: la 1.^a con los talleres donde se funde y forja el acero, se afina el lingote, se estira el hierro, se hacen los zunchos y los de preparar armas, fundir cañones y proyectiles, el de limas y laboratorio químico; la 2.^a talleres de construcción de cañones, montajes y proyectiles, fraguas, etc.; la 3.^a los de modelos, con más otros talleres y dependencias de carácter general. La Biblioteca es escogida y adornan su recinto, como otros sitios de la fábrica, bustos de generales y hombres ilustres, fundidos en bronce dentro del establecimiento, que desde 1879 ha cobrado vigoroso impulso. «En un período de 12 años, escribía el general Ordóñez en 1892, han salido de sus talleres

537 cañones, 964 montajes y 58.497 proyectiles, á la vez que se hicieron y reformaron talleres, hornos, fosas, vías férreas, etc, y se compraron y montaron 213 máquinas, inclusa la hidráulica, las de alumbrado eléctrico y la prensa de 1.200 toneladas. El total de dinero gastado ha sido de 17.565.000 pesetas en material de guerra, 3.711.000 pesetas en vías férreas y talleres y 2.615.000 pesetas en máquinas. El personal obrero de todos los oficios empleado en esta fábrica, incluso el peonaje, ha sido de 1.000 á 2.000 hombres, saliendo de sus escuelas de aprendices 158 con conocimientos especiales. La fábrica de Trubia se hallaba en disposición en 1892 de producir anualmente 50 cañones obuses de 15 á 30 centímetros, con sus montajes y proyectiles, mediante una consignación por ejercicio de 2.200.000 pesetas.»

El probadero y sus arboledas próximas merecen también visitarse.

Trubia es hoy una villa que progresa y se engrandece por variadas construcciones y elementos públicos y privados, animado comercio y centros industriales como las fábricas de limas de González Alzueta y compañía y la de Caicoya, Herrero y C.^a

DE OVIEDO A INFIESTO

Teniendo por base proyectos y estudios de los ayudantes D. L. Palacios y D. T. Acedo, en 1879 la Diputación provincial hizo los estudios de esta línea como también el Sr. Mendoza Cortina; pero se llevó á cabo con nuevos de D. M. Abajo cuando, por iniciativa del ingeniero D. J. Ibrán, en 1887 se creó la sociedad anónima «Compañía de los Ferrocarriles Económicos de Asturias» con capital de 3.000.000 de pesetas. Principiaron los trabajos enseguida de la ley de 1888 y se inauguró esta línea, patrón utilísimo de otras muchas que necesita la provincia, en 1891.

kilómts.

« **Oviedo.**—Arranca la línea en curva hasta sobre Pando, teniendo á la derecha la ciudad y á la izquierda la falda del Naranco; pasa á nivel á la carretera de Gijón

- en el Campo de los Reyes; y sigue teniendo á un lado el cerro del Bosque, la Grandota, Abuli, Otero, Cerdeño y la Pega y al otro Ventanielles y la Corredoria, el río Nora, fuente de Feijóo, ya cerca del apeadero de
- 6 **Colloto.**—Son muy concurridos sus lagares de sidra principalmente en la Pega donde está la Real fábrica de sidra espumosa de Cima y García. Se entra enseñada en el extenso concejo de Siero por Granda teniendo á la izquierda las arboledas de Méndez Vigo y los bancos calcáreos de Granda y la Barrera; se cruza un puente de dos tramos sobre el Nora, y se detiene el tren bajo la casa señorial de los Argüelles en apeadero de
- 11 **Meres.**—Sigue el trazado dejando á la izquierda la antigua iglesia de Argüelles romano-bizantina con interesante inscripción, y á la derecha las iglesias de Tiñana, Clucillos y Hevia para llegar á la estación de
- 14 **Noreña ó Berrón,** próxima al empalme de la línea férrea de Gijón á Laviana. La villa de Noreña queda á dos kilómetros. La vía económica, entre la carretera y el Nora, pasa por bajo la Carrera y entra en la estación de
- 18 **Pola de Siero,** villa forada por Alfonso X y privilegiada por Enrique II, con señorío de los Alvarez de las Asturias. Tiene importancia mercantil por sus concurridísimos mercados de los martes, con más ferias de 21 á 23 de Noviembre y en Carnaval. Es moderna y elegante la Casa-Ayuntamiento donde están los Juzgados; buenas la iglesia parroquial de San Pedro y Casa-asilo de ancianos fundada por D. F. Rodríguez. Corr.-Telég.-Teléf.-P. G. C. 2 N. y en Carbayín. Cuenta con numerosos comercios y almacenes, varios acreditados lagares de sidra, fábricas de curtidos, de salazón de carne, tejas etc. y en Lieres la de azúcar de remolacha. La sociedad especial minera «La Fraternidad,» explota las minas de carbón de Lieres y es dueña de otras en Nava y Bimenes; la en comandita de Suárez Casariego y C.^a otras también de carbón en Siero; y la de Vigil Escalera y Compañía de la Encarnada de hulla en Langreo.
- Otras explotaciones carboníferas están en la antigua línea carbonera. La económica continúa por Castañedo, y á lo lejos la bizantina Poja, Marcenado y Vigil, donde está la antigua torre de aquel marquesado; pasa por



- Aramil con templo romano-bizantino del siglo XIII, y Feleches, antes de llegar á la estación de
- 26 **Lieres** con las dichas industrias. Sigue el trazado por detrás del palacio de Cabanilles, hospedaje un día del famoso botánico, que dejó allí preciadísimos trabajos. Por bajo el santuario se halla el apeadero de
- 29 **Remedio**, ya en el concejo de Nava. Se sigue por entre Lamas y Quintana y se arriba á la estación de
- 33 **Nava**, pueblo antiguo de los Alvarez de las Asturias, forado por Alfonso X y privilegiado por Enrique III. La iglesia, expriorato de Benedictinas, es bella construcción románica del siglo XII. Corrs.—N.—P. G. C. Mercado los sábados. Minas de carbón. Siguiendo, quedan á la izquierda el lugar de Monga, más allá Tressali, donde estaba el castillo, no lejos del apeadero de
- 36 **Fuente-Santa**, á dos kilometros del acreditado establecimiento de Buyerres con aguas sulfurosas, cálcicas y sulfo-ferruginosas, abierto desde el 15 de Junio á 30 de Septiembre en delicioso sitio á orillas del río Pla. Continuando la vía férrea se pasa Sienna, Vilortera y Vega, se cruza el río Nava, llegando por hermosas praderías á la estación de
- 39 **Ceceda** por bajo este pintoresco y rico pueblo. Se entra en el concejo de Piloña cruzando varias veces este río, y las carreteras á Oviedo y Lastres se llega al apeadero de Migoya, que lleva el nombre de
- 45 **Pintueles**, y empalme con las carreteras que van á la de la costa. Continúa la línea al lado del Piloña y termina por hoy (porque en breve se prolongará según ley reciente hasta las Arriondas) en la capital del concejo y estación de
- 47 **Infiesto**, humilde pueblo, cerca del poético y concurrido santuario de la Virgen de la Cueva, convertido en hermosa y progresiva villa por ser centro de comunicaciones en esta región oriental. Es hermosa su calle principal de la Corredoria; suntuoso el palacio municipal. La Obra Pía del Alferez Blanco tiene iglesia y los primeros estudios de Segunda enseñanza. Celebra muy concurridos mercados en los lunes, y son las ferias del 13 al 15 de Octubre. Corr.-Teléf.—P. G. C.— Juzgados y R. de la P.—2 N. Tiene buenos comercios; minas de cobre de Vignier y otros de Gijón; pizarras betuminosas de Cardona y hulla de la Escondida de Riego

y canteras de mármol en Piantón, Lozana y Coya. Fábrica de electricidad y chocolates de Fernández y Valdés; de sidra espumosa de «El Pelayo» de Arias Nachón y C.^ª; de manteca, etc. Tiene buenas fondas y varias empresas de coches para expediciones á Covadonga y otras localidades. (1)

La prolongación de este ferrocarril económico, ahora á *Arriondas* y después á *la provincia de Santander*, seguirá este trazado:

Desde la estación de Infiesto toma la ladera derecha de la villa, pasa por un túnel por debajo del camino alto de Caso, cruza la carretera de Torrelavega á Oviedo por detrás de la nueva cárcel y sigue por la margen derecha del Piloña, entre este río y la carretera, por las vegas á Villamayor; pasa este río y por las praderías de los Huelgas, Sotiello y Estrada, cruza el riachuelo Calor y sigue á las erías de Sebares y Llanos hasta el río Tendi. Se extiende por Sulferán, cruza la carretera de Torrelavega, y por el pueblo de Villar va hasta frente de Soto de las Dueñas (Parres) con un puente sobre el Piloña. Se desarrolla enseguida el trazado por la margen izquierda de este río; se cruza de nuevo la carretera antes y después del Escobio de Taragano para dirigirse por las vegas de Arobes y Ozanes hasta la estribación del Orrón, que atraviesa en tunel, sale por las Vegas de Castañera y Sala, y continúa por bajo de San Martín á Arriondas, dejando la carretera y el río á la derecha.

Desde Arriondas, los estudios realizados seguían la margen izquierda del Sella, hasta cruzar el río frente á Llovio, pueblo en la derecha, y por esta margen, paralelo á la carretera, seguía el trazado á Ribadesella.

De igual manera, á la salida, sigue la dirección aproximada de la carretera de Torrelavega á Oviedo hasta Nueva. Aquí va el trazado primero á la derecha y después á la izquierda del pueblo, cruza el río, sube y desciende por Cardoso, Villahormes y Naves hasta el escobio de San Antolín; con un gran puente pasa el río Be-

(1) El tren de mercancías discrecional hacía paradas en los apeaderos de *Campo de los Reyes* y *Ventanielles*, antes de Colloto; en *Granda*, antes de Meres; en *Fonciello*, antes de Noreña; en la *Carrera*, antes de la Pala y en *Marcenado* y *Aramil*, antes de Lieres; hoy están en suspenso, mas la Compañía se reservó rehabilitarlos cuando lo exijan las necesidades de servicio.



dón dirigiéndose á las lagunas y continúa por la margen derecha del Bedón hasta ganar la altura de Posada. Por la derecha de este pueblo vá el trazado por Quintana, Balmori á las vegas de Celorio, dejando á éste á la izquierda, dirigiéndose por Nieves á Póo, Porrúa, y cruzando el río Carrocedo, va á la Arquera en Llanes. Desde la Arquera se dirige por San Roque del Acebal hasta Purón por la derecha de la carretera; cruza el río Purón y la carretera, sale á Puertas, va á Vidiago, cuyo pueblo deja á la derecha, como queda á la izquierda Pendueles, y pasa á continuación por Buelna y Santiuste.

De aquí á la Franca (Ribadedeva) el trazado se dirige á Bustio, último pueblo de la provincia de Oviedo, cruzando por la izquierda del mismo el río Deva y contorneando la marisma de Unquera, ya en la provincia de Santander.

DE GIJON Á LANGREO Y LAVIANA

Concedido en 1847, datan sus obras á Langreo en 1852 y se prolongó á Laviana en 1885.

kilómts.

- Gijón.—(Véase pág. 80). Estación en el Humedal. ☉
 Sigue la línea por Tremañes, lomas de Baeza, Sotiello, Cenero, curva de Porceyo, Rebollada y Pedrera, para llegar á
- 9 Pinzales, en la carretera de Oviedo. Pasa por un valle, bajo Peña-Aguila y Ruedes, y entra en el concejo de Siero y estación de la
- 16 Florida, al pié del plano inclinado de 600 metros y una pendiente de 12,05, que los coches suben atados á un cable de acero movido por el aparato automotor á impulsos de una máquina de vapor, cuya chimenea está perforada en roca en la estación superior de
- 17 San Pedro. Por un túnel (170 metros) se pasa la Pañeda; se atraviesa después la carretera carbonera y por entre Poladura y Casasllanas, Anes y palacio de Agüeria, se llega al apeadero
- 23 Noreña, la villa condal de los obispos de Oviedo desde el rey Juan I; capital de pequeño concejo enclavado

- dentro del de Siero. Corr.-Teleg.-Mercado en viernes y ferias en las fiestas del Ecce-Homo, 19 de Septiembre; fábricas de conservas alimenticias, salazón, sidra y muchas zapaterías. Sigue la línea á la próxima estación de
- 24 **Berrón**, cerca del cruce de las carreteras Torrelavega á Oviedo y carbonera de Langreo. Pasa entre las casas de Hevia y Tiroco al apeadero de
- Bendición**, y continuando por Faes, Valdesoto, Escobal y Pumaraguti, entra en la estación de
- 30 **Carbayín**. Túnel (864 mts.) y dejando atrás los terrenos cretáceo y jurásico, comienza la gran cuenca carbonífera siguiendo la vía por Menas y Rosellón, entrando después de las minas de Mosquitera y de Saus en el rico concejo de Langreo. Va la vía por entre arboleda y orillas del riachuelo Pandín y términos de Tuilla, cerca de Antuña, Roiles, etc., hasta
- 37 **Vega**, tocando á los altos hornos y talleres de las fábricas de la Felguera y Vega. Esta fué establecida en 1859 por los señores Elorza, Gil y otros, y la primera desde 1857 á 1860 por el inolvidable D. Pedro Duro y otros hasta fundirse en el gran establecimiento de la Felguera, frente á antigua casa solariega en Santa Eulalia de Turiellos y ermita de Nuestra Señora de la Valvanera. Es hoy uno de los primeros establecimientos metalúrgicos de España, con tres hornos de doce toneladas, sistema Walton-Remauri para obtener acero Martín Siemens para calderas y puentes; fundición de hierros y aceros laminados de todas formas con gran variedad de secciones para obras metálicas y construcciones navales; fábrica de cok; y todas las instituciones complementarias de un establecimiento de tanta importancia por su producción, número de obreros y minas. El personal obrero ha erigido al fundador Sr. Duro, una merecida y bella estatua, obra del escultor Suñol, colocada frente al taller grande de laminación. Próximas á éste gran centro industrial que dirige el Sr. D. M. F. Bayo, se han levantado recientemente la fábrica de alfarería y productos refractarios, ladrillos aluminosos, silíceos y mixtos de D. Antonio Velázquez Duro y la de tornillos, tirafondos y remaches de los señores Rodríguez Prendes y C.^a También están en la Felguera las fundiciones de hierro de la Viuda é hijos de Cabeza y la de D. F. López. Igualmente está próxima la importante fábrica «Compañía de Asturias» fun-

dada en 1894, que dirigen los señores conde de Sizzonoris y D. W. González, para fundición de tubería de todas clases, puentes y armaduras, material para minas y ferrocarriles, chapas perforadas, etc., produciendo la luz eléctrica para sus talleres y este alumbrado público y particular para Sama y pueblo industrial de la Felguera. P. G. C. Desde Vega se llega enseguida á

- 39 **Sama**, capital del concejo de Langreo, antigua obispalía con fuero del Prelado ovetense D. Juan en el siglo XIV, á orillas del Nalón, villa que progresa extraordinariamente. Buena edificación moderna, como el Ayuntamiento, Iglesia, Teatro, etc.—Corr.-Telég.-Teléfono-P. G. C., M.-Mercado en lunes y ferias del 9 al 13 de Agosto. Colegios de 2.^a enseñanza y de Hermanas dominicas para niñas. Periódico: «El Valle de Langreo,» semanal, 1899. Pintoresca carretera municipal á las aguas sulfurosas de Lada. La Felguera y Sama, ya casi constituyen una sola población llamada á ser de las principales de Asturias como centro fabril y minero. Entre otras explotaciones mencionaremos las de azogue en la Vallina con un horno Rodríguez y dos retortas y numerosas de carbón como las de la «Unión Hullera y Metalúrgica de Asturias» que explota los grupos hulleros de Mosquitera, María Luisa, Sama, Peña-Rubia, Justa, San Andrés y Santa Bárbara, con un total de 7.630 hectáreas en Asturias, con más las Agüerías de Sama y del Villar arrendadas; las de Campanal, Moral y Carmen, de González y Carmona y Ajuria en Turiellos; las de Allascares y Respinedo de la fábrica de Mieres; la Nalona y otras de Duro; la de Sama de Uriarte: ricas las de Santa Ana de los señores Herro de Oviedo; las de Samuño, de la compañía «Carbones Asturianos,» con un ramal del ferrocarril de Langreo, á dicho valle con 390 hectáreas, etc. En combinación con la vía férrea carbonera y del Norte, tienen las fábricas sus respectivas vías, así como otras estrechas á las principales explotaciones. En el concejo de Langreo, hay importantes casas solariegas como las de las parroquias de Riaño y Ciaño, esta última con iglesia romano-bizantina, de cuyo estilo, también presenta restos la de Barros.

Por la margen derecha del Nalón, se prolongó la vía férrea carbonera, que prosigue por el concejo de San

- Martín del Rey Aurelio, antes de Langreo, y se detiene en la estación de
- 44 **Oscura**, bajo la importante parroquia de San Andrés de Linares. También en este municipio, (en la Alameda, Correo, y en Entrego, P. G. C.) es rica é importante la explotación de carbón, entre otras minas por las de Entrego, de Nespral; Bustiello, de Infanzón; Encarnada, de Escalera; Esgobio, de Alonso; San Felechoso, de Cabeza; S. Martín, de Elorduy; S. Vicente, de Martinez; Sariago y Etelvina en Carrocera, de Duro; las de San Andrés y Sta. Bárbara de la «Unión Hullera y Metalúrgica,» etc. Como en Langreo, hay planos inclinados, lavaderos mecánicos con los últimos procedimientos y ferrocarriles mineros, para traer el mineral á embarcaderos en las mencionadas estaciones y á la siguiente de
- 47 **Sotrondio**, en la parroquia de San Martín y siguen paralelos la carretera y el río y los barrios de Blimea, hasta la terminación de la línea férrea, por ahora, en
- 52 **Pola de Laviana**, capital de antiguo concejo realengo al lado de los cotos de Tiraña, Entralgo, y Villoria de las casas de Nava y de Quirós. Progresó esta villa con moderno caserío, notable iglesia parroquial, juzgados y cárcel modelo. 2 N-Corr.-Telég.-Mercado en jueves y ferias en 17 á 19 de Mayo, 6 y 8 de Octubre-P. G. C.-. Es muy notable el coto Musel ó minas de carbón de Martínez Rivas, sobre Carrio en la orilla opuesta del Nalón y hay por los alrededores otras explotaciones de hulla; de cobre de los señores Romero con fábrica paralizada en el Condado; y de hierro de la sociedad Duro. Como en todas las riberas del Nalón, hay en Laviana, buenas fábricas de sidra. Merecen visitarse las ruínas del castillo de Condado, Puente de Arco y las iglesias bizantinas de Lorío y Villoria.

DE SOTO DEL REY A CIAÑO-SANTA ANA

Aprobado en R. D. de 1890, se constituyó en 1891 y se inauguró en 1894

kilomts.

- » **Soto del Rey**, en el concejo de la Ribera de Arriba (Véase pag. 69). En la margen derecha del Nalón. Atra-

- viesa sobre este pequeños túneles en roca, y dejando á la derecha la línea férrea á León, cerca de Olloniego, sigue su trazado por el concejo de Oviedo, bajo la antigua carretera de Castilla por Manzaneda; continúa paralela á la extensa y fértil vega de Tudela y Aniebes, para llegar á la falda de S. Julián de Box y carretera á Campo de Caso en la estación de
- 8 **Tudela-Veguín**, frente á la fábrica de cemento de los Sres. Masaveu y Junquera. Apretado el trazado, teniendo encima la carretera á Caso y al lado el río en Entrepeñas, pasa al concejo de Langreo, cruza el Nalón por puente metálico y entre Sotos y Villa de Riaño, apenas se detiene la máquina en
- 12 **Frieres**, (apeadero), continuando á la estación de
- 14 **Peñarrubia**, donde la Unión Hullera y Metalúrgica tiene importante fábrica de cok. De nuevo pasa la vía el Nalón por frente á Barros, llegando á
- 17 **La Felguera**, (Véase pág. 103) con ramal á las importantes fábricas, llegando enseguida á
- 19 **Sama** (Véase pág. 104) y á
- 22 **Ciaño-Santa Ana**, (Véase pág. 104) onde está, entre otras instalaciones mineras, el rico coto minero «Santa Ana» de los Sres. Herrero hermano, donde tienen en explotación las minas Generala, de hulla crasa y las Nueva, Soton, Sallosas, Agapita, Vieja, Lozana y Modesta con todos los elementos necesarios, lavaderos, clasificación, vías, etc. para laboreo y beneficio en grande escala.

DE TRUBIA A BARZANA DE QUIROS

Para la explotación del carbón y hierro que la antigua sociedad «Minas y fundiciones de Santander y Quiros» (ahora de la fábrica de Mieres) tenía en aquel concejo, construyó el inolvidable ingeniero francés D. G. Hein este ferrocarril minero de vía estrecha con atrevido y bello trazado en medio de grandiosos paisajes á orillas de los ríos Trubia, Teverga y Quirós, y por las sierras de Peñerudes, Linares, Murias, Padiella, Las Grandas, Proacina, Caranga, Gorrión, Micegoyo, Cañal, Michoro y Runeiro, entre cuyas gargantas, ásperos pasos y vericuetos sube el tren, por ahora de servicio particular.

kilómts.

- Trubia.**—(Véase pág. 97)..—Va la vía por la margen derecha del Trubia, paralelo á San Andrés, pasa dos veces el río ante el histórico Tuñón, en Santo Adriano, vuelve á la misma margen para continuar delante á Villanueva, capital del concejo, con minas de hierro de H. de Fernández, entrando en el municipio de Proaza, frente á Prada, deteniéndose en Villa y estación de
- 20 **Proaza.**—De aquí sigue por el desfiladero de Caranga, apretados la carretera, el río y la vía, hasta pasar por las famosas y estrechas peñas de Caranga, uno de los sitios más hermosos y abruptos de Asturias, con espectáluco y traza que, después de Santa Marina, se repite para entrar en el concejo de Quirós. Aquí de nuevo las bellezas del trazado por entre bosques y sobre el río impetuoso con mil cascadas; va por frente á pueblos y parroquias pintorescas, pasa por bajo del palacio de los Bernaldo de Quirós y su bella iglesia de Arrojo, interesante ejemplar del siglo XIII ó tercer período romano-bizantino. El tren se detiene en
- 29 **Bárzana de Quirós**, al lado del establecimiento siderúrgico, con un alto horno que funciona con cok, propiedad de la fábrica de Mieres. Se estableció en 1860, cuando Hein con sus estudios, trabajos, sorprendente comunicación y proyectos inició el porvenir de este concejo. Dicha sociedad beneficia en estos términos minas de hierro y de carbón en Corros, Luisa, Lola, Pepe, Xagosin, etc., con fábricas de cok cerca de Santa Marina. También explota hullas la sociedad «Minas de San Salvador;» y tienen cobalto y níquel los señores Suárez García, de Mieres.

TRANVIA DE VAPOR

De Moniellos (Cangas de Tineo) á San Estéban de Pravia (Muros) con un ramal de Cornellana á Salas. (1)

Este tranvía enlazará el valle del Narcea, desde su parte más alta, y sus numerosos afluentes, con el mar Cantábrico, atravesando la parte más montañosa de la zona occidental. Empieza la línea en los bosques de

kilómts.

- » Moniellos muy cerca del caserío de Tablizas, continuando después, siempre por la izquierda del río Moniellos, hasta su confluencia con el Narcea en
- 6 Venta Nueva (parroquia de Posada) donde se emplazará una estación que recoja parte de las maderas de Rengos. Desde este punto se apoya en la carretera de Oubiaño á Cangas de Tineo, hasta el apeadero
- 18 La Regla, para recibir las maderas del Monasterio, continuando por la carretera hasta la entrada de Cangas de Tineo en la avenida del puente de travesía, donde la abandona para seguir por la margen izquier-

(1) Aunque solamente está esta vía en principios de construcción con obras de explanación en un kilómetro de longitud cerca del túnel del Forno (200 metros) ya revestido, incluimos este trazado anuncio de su importancia para el olvidado occidente de la provincia. Obtuvieron la concesión en 1896 Mr. V. Barreaux y el Conde de Mayorga, que lo han cedido en 1899 á la Sociedad de contratistas de O. P., constructora. Se proponen en la explotación de los ricos bosques de Moniellos, Monasterio, Rengos, de mármoles de Rengos, Soto de los Infantes y San Bartolomé de Miranda, de carbón y hierro denunciado en el curso del trazado, productos químicos, etc. Está terminado el estudio de otro ferrocarril económico desde S. Juan de Nieva á empalmar en Pravia con el de Moniellos, pasando por Piedras Blancas, Soto del Barco y Riveras; y aquél puede y debe continuarse á Galicia por Poniente, desde su origen ó á Castilla por el mediodía partiendo de Ventanueva en dirección á Caboalles, León. Además de los concejos, por donde pasa el tranvía de vapor, interesa á otros por su poca distancia al trazado desde su respectiva capital como Ibias (25 kilómetros), Allande (12), Soto del Barco (4), Cudillero (7) y Valdés (54).

- da y salvar poco después el río, cerca del cual se emplazará la estación de
- 24 **Cangas de Tineo.** Tomá inmediatamente la carretera de Ponferrada á la Espina recorriéndola en todo su trayecto hasta
- 30 **Puente del Infierno,** con estación, y se desvía para pasar el río con puente igual al de Cangas. Vuelve á recorrer la carretera hasta terminar el concejo de Cangas de Tineo y último paso de aquélla sobre el Narcea, y entrada en el municipio de Tineo antes de empezar la subida á Tineo y la Espina, en el puente y estación de
- 48'3 **La Florida** Tampoco se utiliza éste para el trazado, que se separa á la derecha del concejo, y cruza el Narcea inmediatamente, manteniéndose hasta el final del curso de éste en la margen izquierda. Desde La Florida al apeadero de
- 55'8 **Bebares** sirve á Casares, Soto de la Barca, Agüera, situados á su lado, y también á Posada, Santianes y Tuña, que, aunque colocados en el opuesto, tienen paso por puentes y barquerías; y á partir de Bebares acomete el difícil paso de «Los Calabazos» donde se presentan imponentes crestones tanto de un lado como de otro del río en 10 km. de longitud. Ensancha el valle y vuelve á encontrarse población en
- 67'5 **Soto de los Infantes,** de Salas, siguiendo la línea desde este pueblo por Castañedo, del concejo de Miranda y por Bárcena, dando vista, desde la confluencia del Pigüena, á la carretera de Belmonte á San Esteban. Pasa por Laneo y después de salvar el Nonaya en Cornellana, parte la línea de servicio para Salas aprovechando la carretera de Villalba á Oviedo. De la estación
- 82'6 **Cornellana,** sigue por frente las Dorigas al concejo de Pravia, va entre el río á la derecha y la carretera de San Esteban, que ha cambiado de ladera, á la izquierda, por Luerces, Repolles, Corias, Villanueva, Vegañan y Forcinas donde el Narcea se reúne con el Nalón. A la entrada de
- 94 **Pravia** pasa de nivel la carretera de Grullos á esta villa, en la avenida del magnífico puente de Peñaullán, y continúa al concejo de Muros y San Esteban, salvando el río Aranguín y pasando en túnel la estribación del «Forno» cerca del puente de la Portilla en la ca-

rrera de la costa, y por debajo de ésta, para seguir por las marismas hasta cerca del muelle de
 104'5 **San Esteban**, donde además de la estación terminal se construirá un embarcadero metálico.

No requiere todo el trayecto de Moniellos á San Esteban(39'959 kmts. en carretera y 64'814'50 fuera y 9'366'50 kmts. por carretera á Salas), obras de gran precio é importancia, pues los tres puentes sobre el Narcea no pasan ninguno de 35 metros de luz y 11 metros de altura sobre el río, y los que salvan los afluentes importantes como el Rodual, Lleivoso y Nonaya, son mucho menores. De los 16 túneles, los 3 mayores no exceden de 200 mts. El presupuesto total elévase á 7.000,000 de pesetas.

CARRETERAS



DE ADANERO A GIJON

Carretera de primer orden, promovida por Campomanes é impulsada y construída principalmente por Jovellanos.

kilómts.

- » **Adanero** (Avila).
- 384 *Tibi-gracias* (Divisoria de León y Asturias). Con establecimientos sanatorios de reciente creación para enfermos.
- 390'5 **Pajares**. (Véase pág. 65).-Corr.-P. G. C.-Juzgado municipal.
- 398'13 *Veguellina*, de la parroquia de Cabezón.
- 405'22 *Campomanes*. (Enlace con la del puerto de Cubilla, límite con León). (Véase pág. 66).-Corr.-Telég.--De aquella carretera se ha construído el bello trozo á la estación del ferrocarril.
- 411'26 **Pola de Lena**. (Véase pág. 66).
- 418 *Ujo*. (Véase pág. 66).
- 421'35 **Santullano**. (Enlace con la de Lillo). (Véase pág. 68).
- 424'39 **Mieres**. (Empalme con la de Mieres á Sama). (Véase pág. 68).
- 434'49 *Olloniego*. Antes perteneció al antiguo concejo de Tudela.
- 436'51 *Manzaneda* (parroquia de).
- 440'55 **San Esteban de las Cruces**. (Empalme con la de Oviedo á Campo de Caso).-Corr.
- 442'57 *Arenales*. (Empalme con la municipal á Morcin).
- 444'59 **Oviedo**. (Empalme con las de Villalba á Oviedo ó de Galicia, con la de Torrelavega á Oviedo y con la antigua de Grado). (Véase pág. 70 y siguientes).
- 447 *Corredoria*. (Empalme con la municipal á Cayés) parroquia de San Julián de los Prados, cerca del mojón



- antiguo y del caño monumental, ambos con inscripciones alusivas á la construcción de la carretera, redactadas por Jovellanos. Fábrica de Curtidos.
- 449'64 **Lugones.** (Empalme con la de Avilés), parroquia del concejo de Siero.
- 456'71 *Prubia*, parroquia del concejo de Llanera.
- 463'78 *La Florida.* (Ferrocarril de Langreo—Gijón á Laviana). (Véase pág. 102).
- 471 **Gijón.** (Véase pág. 80 y siguientes).

DE SANTULLANO A LILLO DE LEON

kilómetros.

- Santullano.** (En la de Adanero á Gijón. Véase pág. 68). Fábrica de manteca de Gutiérrez. Minas de carbón de Mieres; de Fernández, con fáb. de cok y otros. Teléf. —Sigue por Figaredo á
- 4 *Santa Cruz*, del concejo de Mieres. Bella y nueva iglesia de Bustiello, de estilo románico, dirigida por el señor Parent. Minas de carbón de Rubiera.—Se entra enseguida en el concejo de Aller. En Caborana P. G. C. y minas de carbón del M. de Comillas, como en
- 9 *Moreda*, donde se juntan el río Nembra y el Aller; éste continúa paralelo á la carretera.
- 13 *Piñeres.* Poco después se llega á Serrapio con antigua iglesia romano-bizantina, donde se han hallado varias inscripciones paganas y cristianas. En frente está Soto con ruinas de un castillo.
- 19 *Cabañaquinta*, la capital—Corr.—N.—P. G. C.—Más allá están Vega, Bárcena, con ruinas de otro castillo bajo Pelugano, con mina y fábrica de azogue con un horno Rodríguez y 5 retortas.
- 24 *Entrepeñas*, bajo la sierra del Cueto.
- 26 *Collanzo*, la antigua capital con el segundo juzgado municipal. Unión de los ríos Aller y de San Isidro. Desde aquí se hallan en suspenso las obras de esta carretera. Minas de hierro.
- 34 *Felechosa.*
- 67 **Divisoria á León.**

DE OVIEDO A CAMPO DE CASO

kilómts.

- De Oviedo tres kilómts. en la de Castilla y comienza en San Esteban de las Cruces. (Véase pág. 111).
- 4 *Cortina.* Desde la carretera se contempla el paisaje de la vega de Tudela regada por el Nalón.
- 6 *San Julián de Box.* En la estación de Tudela-Veguín. (Véase pág. 106)
- 11 *Villa.* En el concejo de Langreo por bajo del palacio de Composagrado.
- 13 *Barros.*
- 15 **Turiellos** (La Felguera.) (Empalme con la de Gijón) (Véase pág. 103)
- 17 **Sama.** (Empalme con la de Mieres.) (Véase pág. 104)
- 18 *Ciaño.* (Véase pág. 104)
- 25 *Sotrondio.* En el concejo de San Martín del Rey Aurelio. (Véase pág. 106)
- 26 *San Martín del Rey Aurelio.* (Véase pág. 105)
- 29 *Los Barredos.* (Empalme con la de Nava), ya en el concejo de Laviana.
- 31 **Pola de Laviana.** (Véase pág. 105)
- 35 *Lorío,* pasado el río.
- 36 *Condado,* con explotaciones paralizadas de cobre. Poco después se pasa el desfiladero del Barrión para entrar en el concejo de Sobrescobio, que fué de la orden de Santiago y después obispalía. Sobre la carretera se ve el castillo de Villamorey.
- 42 **Rioseco.** Separado por el río Nalón de Oviñana, capital del concejo. Corr.—En este concejo se anuncian explotaciones de carbón, cobre y hierro. Después de Anzo, se entra en el concejo de Caso por cerca del Santuario de la Magdalena.
- 49 *Tanes,* con hermosa iglesia de vestigios romano-bizantinos y Santuario del Cristo. La fuerte avenida del Nalón en 1892 destruyó el puente, poco después de construído; hoy hay paso provisional como también en
- 52 *Coballes.* Sigue el trazado por entre elevadas peñas cubiertas de exuberante vegetación; precipicios en cuyo fondo se precipita el Nalón en frecuentes cascadas. Poco antes de llegar á la capital, se admira el famoso

túnel de Deboyo, (150 mts. por 10) que sirve de cauce natural al río para atravesar la elevada montaña; es una maravilla de la naturaleza, de aspecto fantástico y en el interior hay preciosas y altas galerías adornadas con estalactitas y estalacmitas.

- 55 **Campo de Caso.** (Empalme con la de á Villaviciosa). Caso, antiguo concejo con carta-puebla del rey Juan II; la capital en Arrovio; Corr. —N.— P. G. C.—Mercados en sábados. Férias en 9 á 11 de Mayo y en 9 á 11 de Octubre. Mucho y buen ganado vacuno. La fabricación de quesos en este concejo goza de gran concepto en el Comercio dentro y fuera de la provincia.

DE OVIEDO A MORCIN

- 1 **Oviedo.** Por el trayecto del Caño del Aguila á *Arenales*. (Empalme con la carretera de Castilla ó de Adanero á Gijón (Véase pág. 111) Sigue por la Manjosa, Llamascura, cruza la vía férrea del Norte en la estación de las Segadas (Véase pág. 69) y entra en el municipio de la Rivera de Arriba pasando el río Nalón por un puente de madera y por otro de piedra el Caudal, que allí se reúnen en el pintoresco sitio «Peña del Moissu. Continúa esta carretera municipal á
- 7 *Soto*, capital del concejo. Correo. Minas de hierro y carbón. Enseguida al concejo de Morcin por
- 9 *Argame*, con el palacio de los Cañedo y después á Santa Eulalia.

DE OVIEDO A GRADO (antigua)

kilómts.

- Oviedo.** Por bajo del antiguo acueducto ó Arcos de los Pilares y cruzando la línea férrea del Norte á la salida de la estación de la capital (pág. 70), sigue por Fuente de la Plata, Mazas, pasa á nivel la línea férrea á Trubia, y la Lloral (empalme de la carretera municipal por términos de San Claudio y Sograndio á la de Villaba á Oviedo); sigue por bajo de Lloriana y entra en el concejo de las Regueras en
- 7 *Puente de Gallegos*, sobre el Nora. Enseguida
- 12 *Escamplero*. Aquí termina la carretera propiamente dicha, aunque sigue buen camino por las Regueras y orillas del Nalón á Peñafior en *Grado*.

DE GIJON A SAMA (Carbonera)

Iniciada esta carretera provincial por Jovellanos y ultimada en 1842 cuando los proyectos de Aguado, marqués de las Marismas.

kilómts.

- Gijón. (Véase pág. 80).
 5 Rocés, P. G. C.
 7 Mareo.
 9 Leorio, con bella iglesia. Poco después de entrar la carretera en el concejo de Siero, marcha paralela á la vía férrea hasta cerca de Valdesoto.
 20 Noreña. (Véase pag. 102). Pasa la carretera por bajo de Miraflores, donde murió el economista Flórez Estrada.
 21 Berrón. (Véase pag. 103)
 23 Soto, cerca de la antigua casa de Tiroco.
 28 Coto, donde principia la industria carbonera al entrar en el concejo de Langreo.
 32 Turiellos. (Véase pag. 103)
 33 Sama. (Véase pag. 104)

DE SAMA A MIERES

kilómts.

- Sama. (En la de Campo de Caso á Oviedo.) (Véase pág. 104).
 3 Rebollín, de la parroquia de Lada.
 6 El Campo, de la parroquia de Santa Rosa.
 9 Llonga, de idem.
 12 Rioturbio, de idem.
 14 Mieres. (Empalme con la de Adanero á Gijón. (Véase página 68).

DE GIJON A POLA DE SIERO

Gijón (Véase pág. 80).

- Por Contrueces, Vega, Granda, Caldones y Fano, hasta entrar en la parroquia de la
 15 Collada, en Siero. Desde la Pola de Siero también está construída en parte.

DE GIJON A LUANCO

kilómts.

- Gijón.** (Hasta Carrió 6 1/2 k. en la de la costa). (Véase pág. 80).
- 3 **Veriña.** (Véase pág. 80).
- 6 **Carrió.** (Empalme en la de la costa) en el concejo de
- 210 **Abo.** Carreño. En Riojaboño P. de C. En la capilla de los condes de Peñalva se conservaba una de las aras sextianas.
- 9 **Albandi.**
- 10 **Perlora.** Se abandona el antiguo trazado en la penosa cuesta de la formiga por otro á orilla del mar.
- 13 **Candás,** villa y puerto, recientemente ampliado, de mucha pesca. Capital del concejo de Carreño, que ha progresado mucho en estos últimos años. Corr.-P. G. C. -P. C.-N.-Teléf.-Varias fábricas de Conservas alimenticias y escabeches. Minas de hierro. Buena iglesia parroquial y en ella el Santuario del Cristo de Candás de gran devoción en Asturias, y fiesta el 14 de Septiembre. En Piedeloro, iglesia romano-bizantina.
- 14 **Antromero,** de la parroquia de Bocines, ya en el concejo de Gozón, cuya capital es
- 17 **Luanco,** puerto de buenas condiciones de abordabilidad y abrigo para refugio, principalmente en Espera con fondo de arena y mucho calado, que ofrece seguro asilo á los buques para temporales del 3.º y 4.º cuadrante; el puerto actual es pequeño espacio abrigado por un muelle. Bonita población sobre el mar, muy concurrida en época de baños. Corr.-Aduana-P. C. Ayudantía de marina. Instituto fundado por D. Mariano Pola para estudios de Náutica y Comercio y escuelas de niños y niñas de la misma fundación. N.-Casino. Teatro. Minas de hierro y baritina. Fábrica de escabeches. En Llumieres, de Viodo, ensenada habilitada y P. de C. En Bocines, Manzaneda y Navarro, templos del estilo romano-bizantino.

DE LUGONES A AVILES

kilómts.

Oviedo (Véase pág. 70). Por la carretera de Gijón á *Lugones*, (empalme con la de Adanero á Gijón). (Véase pág. 111) de Siero, en límites con Cayés de Llanera. Fá-

- bricas de explosivos, pólvora y mecha, de Santa Bárbara; de productos refractarios de Guisasola y C.^a; y de cobre, en construcción; sociedades domiciliadas en Oviedo.
- 5 *Posada*. (Empalme con el ramal á San Cucufate) capital del concejo de Llanera. Corr.-N.-P. G. C.-Minas de hierro y de carbón en Santo Firme, de la fábrica de Mieres.
- 14 *Solís*, parroquia del concejo de Corvera, cuya capital es
- 17 *Nubledo*.—Corr. P. G. C.
- 19 *Los Campos*. (Empalme con la provincial á Trubia) en la parroquia de Trasona.
- 20 *Villalegre*. (Empalme con las de la costa y la de Grado (Véase pág. 92).
- 23 *Avilés* (Véase pág. 93).

DE POSADA A SAN CUCUFATE

Esta carretera, proyectada á las Regueras, se halla construída desde

kilomts.

Posada, antes citada, de la parroquia de Rondie-lla á

- 3 *San Cucufate*, muy nombrado por el castillo derruído y torre, solar de los Valdés.

DE LOS CAMPOS A TRUBIA

kilómts.

Los Campos, (en la de Lugones á Avilés) también citados antes.

- 3 *Bango*, de la parroquia de Cancienes, en Corvera.
- 7 *Arlós*, del concejo de Llanera, con iglesia romano-bizantina.
- 11 *Sta. Cruz*, en límites con el concejo de Regueras, á que también pertenecen.
- 15 *Biedes* y
- 19 *Tamargo*; este pueblo de la parroquia de Valsera, iglesia romano-bizantina, y en ella
- 20 *Escamplero*. Empalme con la de Oviedo á Grado (Véase pág. 114). De este pueblo fueron principalmente los Escuderos de las Regueras, favorecidos con el hos-



pital de Escamplero, por el rey Juan II agradecido á los auxilios á D. Enrique de Trastámara.

25 Trubia. (Véase pág. 97)

DE TORRELAVEGA A OVIEDO

(De Oriente)

kilómts.

- Torrelavega. (Santander).
- 135 *Bustio*. (Empalme con la de Palencia á Tinamayor que pasa por Panes de Peñamellera) puerto principalmente para minerales de las explotaciones de Picos de Europa P. C.—Corr.
- 130 *El Moral*. (Empalme con la municipal á Colombres). En Colombres, capital de Ribadedeva.—Corr.—N.—P. G. C. Minas de espato, galena y cobre.
- 129 *La Franca*, de la parroquia de Colombres; con establecimiento balneario en la cercana playa.
- 126 *Buelna*, filial de la parroquia de Pendueles en el concejo de Llanes.
- 124 *Pendueles*, pueblo rico, que tuvo breve municipio en 1820.
- 122 *Vidiago*, con hermoso caserío é ilustres solares; aquí escribió Zorrilla «El cantar del Romero» con la inimitable y exuberante descripción del «Bufón» en la agitada costa. Siguen los pueblos de Puertas y Acebal.
- 112 **Llanes**, antiguo pueblo cántabro, villa y puerto con fuero de Alfonso XI de León y mucha importancia en las juntas provinciales. En contiendas intestinas sufrió cerco y ruína á fines del siglo XV y un incendio á principios del XVI, como el ataque de las naves inglesas en el siglo pasado, y en éste la penosa dominación de los franceses, cuando brilló por su patriotismo el gobernador y diputado llanisco D. Blas Posada. Conserva restos de murallas y del castillo; pero la villa se ha renovado y estendido con modernas y elegantes edificaciones, siendo hoy una población agradable y culta. Moderna y excelente casa consistorial donde también están los juzgados y cárcel. Correos—Telégrafo—N.—P. G. C.—Aduana—P. C.—Hermosa iglesia parroquial, de tres naves góticas en su interior, de los siglos XV y XXI y retablo de talla y pintura alemanas. Capillas de la Magdalena y S. Roque de

los antiguos bandos y cofradías, que celebran su respectiva festividad con grandes funciones. Varias escuelas y acreditado Colegio de 2.^a Enseñanza y de Comercio, promovido y dotado principalmente por D. Nemesio Sobrino y establecido en el ex-convento de Agustinas Recoletas con Estación meteorológica. Periódicos: «El Oriente de Asturias» (1885) y «El Correo de Llanes» (2.^a época 1899). Tiene dos hospitales, el municipal y el particular fundado por el benéfico D. Faustino Sobrino; Sociedad de Caridad de Señoras; Junta del Salvamento de náufragos. Casino con escogida biblioteca; Teatro; tres bellos paseos: San Pedro, sobre el mar, el Fuerte y el del Colegio, donde está la estatua erigida por subscripción nacional al estadista Posada Herrera, hijo de la villa. Mercados en domingo. Ferias en Posada, Nueva, Soberrón por Febrero, Abril y Mayo. Tiene la villa bien surtidos comercios. Fábricas de conservas, de tejas y ladrillos, de chocolates, de sidra; metalopastia; de luz eléctrica para el servicio público y particular de los Sres. Romano y Bernaldo de Quirós; de kirsh asturiano (aguardiente de cereza) de los Sres. Lavastida, Romano y C.^a en los Callejos. Hay concesiones de minas de hierro y lignito y se han hecho trabajos de investigación de cobre, plomo, cobalto y manganeso. De Llanes son principalmente los tejeros ó tamargos, que de Mayo á Septiembre se establecen por Asturias y provincias limítrofes. El puerto de Llanes es de 2.^o orden y se están realizando obras de su mejora y ampliación, facilitando la entrada, construyendo dársenas y regularizando el cauce de la ría. Los alrededores de la villa son pintorescos y animados en verano cuando las romerías, en la Guía, Cristo del Camino, los Altares, Cué (localidad notoria por sus ordenanzas) Ardisana, Barro, San Antolín, Posada, etc.—Cafés y coches de alquiler. En la Arquera Colegio de HH. de la Doctrina cristiana, fundado por D. M. Cué.

- 110 *Poo*, con nuevos templo parroquial, cementerio, escuelas, lavadero, etc.
- 107 *Celorio*, con iglesia de recuerdos latino-bizantinos de su antiguo y nombrado monasterio benedictino. Siguiendo se hallan los pueblos de Balmori y Quintana.
- 102 *Posada*. (Empalme á la Rebollada-Onís) con la villa de Bricia, centro del valle y mercado en los viernes; la

renovación de la excelente iglesia, las escuelas y otros servicios son debidos al interés y generosidad de D. José Parres, á cuya memoria erigió una estatua la localidad agradecida. Feria 13 de Octubre.

- 101 *San Antolín de Bedón*, de la parroquia de Naves; antiguo y bello monasterio benedictino del siglo XI, que es un interesante monumento latino-bizantino del tercer período de este estilo. El sitio es solitario y fantástico, al desembocar en el mar el río Bedón. Más allá quedan á la derecha la morada señorial de Espriella y la parroquia de Hontoria, en cuyo término, á orillas de la carretera, se alza la casa de Guiana, de arquitectura románica. En Cardoso está el colegio de 1.^a enseñanza y comercio fundado por D. Francisco Hoyo Junco.
- 95 *Nueva*, centro del antiguo territorio de Aguilar, con palacio é iglesia de patronato de los condes de la Vega del Sella; villa próspera con juzgado municipal. Después de la parroquia de Pría, que queda en un alto, á la derecha, se entra en el concejo de Ribadesella pasando por San Lorenzo y Collera.
- 84 **Ribadesella.** (Empalme con la de la costa ó Ribadesella á Canero) capital del concejo. Excelente puerto de gran calado y más si se dragase, con extenso muelle construído y adosado á la costa á principios de siglo y completado después con una cabecera. La exposición de la entrada hacia el NO. hace que pueda servir de refugio en los temporales de aquella dirección, si los buques pueden pasar la barra que, por la rompiente que en ella se manifiesta, es operación difícil. Ribadesella ha prosperado y crecido mucho modernamente. La iglesia antigua tiene recuerdos latino-bizantinos. Corr.-Telég.-N.- P. G. C.-Aduana.-P. de C. Ayudantía de Marina. Mercado en domingos y miércoles, ferias de San Lorenzo en 10 al 12 de Agosto. Abundante pesca de salmón en el Sella. En gran escala la exportación por el puerto de avellana y nuez, manzana, sidra y mineral de hierro, manganeso, plomo, caliza de los concejos limítrofes y de su localidad. Fábricas de teja y ladrillos, de sidras naturales, espumosa-dulces y secas de Blanco hermanos, de aserrar maderas, etc. Reemplazando al antiguo puente de madera se ha construído por el ingeniero Ribera otro magnífico de hierro sobre la ría para la carretera de la costa.

- Paralelo á la ría sigue la del interior por Llovio, Santianes y Frías, entrando por el concejo de Cangas de Onís, por
- 73 *Margolles*, y por Triongo á
- 66 **Arriondas**. (Empalme con la de Sahagún) capital del concejo de Parres, que es ya una moderna é importante villa. Corr.-N.-P. G. C. Mercado en martes. Varias fábricas de sidra; abundante pesca de salmón, trucha y anguila; canteras de pizarra betuminosa. En Colliá, antigua iglesia romano-bizantina. La carretera sigue á orillas del río Piloña entrando, después de Viabaño, en este concejo.
- 56 *Sorribas*, con la antigua casa de los Peñalva.
- 55 *Sebares*, con muchos molinos; praderías de las Huelgas. *Villamayor*, (Empalme con la de Borines.) Se ha construído una escuela sobre las ruínas de la ex-iglesia, notable monumento del siglo XII y segundo período romano-bizantino, donde estuvo el ex-monasterio de benedictinas suprimido por el obispo D. Gutierre de Toledo.
- 46 **Infiesto**. (Empalme con la de Campo de Caso á Villaviciosa.) (Véase pág. 100).
- 44 *Pintueles*. (Empalme con las de Villaviciosa y Colunga, Lastres.) (Véase pág. 100).
- 38 *Ceceda*, (Véase pág. 100), concejo de Nava.
- 34 ● *Los Cardos*. (Empalme á Fuente Santa) (Véase pág. 100).
- 32 **Nava**. (Empalme con la de Laviana) (Véase pág. 100).
- 27 *Lieres*. (Véase pág. 100) concejo de Siero.
- 23 **La Secada**, (Empalme con la de Villaviciosa y Tazones, parr. de Felechés.
- 22 *Aramil*, de nombre y recuerdos romanos.
- 21 *Marcenado*, (Véase pág. 99).
- 17 **Pola de Siero**. (Empalme con la de Bendición) (Véase pág. 99).
- 16 *La Carrera*.
- 14 **Berrón**. (Empalme con la de Sama-Gijón) (Véase pág. 103)
- 8 **Meres**. (Véase pág. 99) cerca del palacio señorial de los Argüelles, antes marqueses de la Paranza desde don Antonio, Presidente del Consejo de Castilla, reinando D. Carlos II; bajo la iglesia de Tiñana, también interesante.
- 6 *Colloto*, con el palacio de los Generales Mendez Vigo. **Oviedo**. (Véase pág. 70 y siguientes.)



DE BAO A NORIEGA

- Entre Moral y la Franca está
Bao, de donde parte corta carretera á
 2 *Noriega*, importante parroquia de Ribadedeva, donde
 está antiquísima y característica torre de aquella fami-
 lia y otra posterior de la de Mendoza. A Noriega perte-
 nece Boquerizo con el solar de los Hoyos.

DE REBOLLADA A POSADA

kilómts.

- Rebollada*. (Empalme con la de C. de Onís á Palen-
 cia-Tinamayor) en el concejo de Onís.
 2 *Pedroso*.
 5 *Consagra*, ya en el concejo de Llanes, en estrecha ca-
 ñada á orilla del bullicioso río de las Cabras.
 6 *Meré*, sigue el camino por bajo de Ardisana y la Mala-
 tería, al lado del río que, en Puentenuevo, se une al
 Bedón.
 10 *Herrería*, con la casa nativa del Cardenal Inguanzo,
 cerca de Vivaño, de importante papel en la guerra de
 la Independencia y con rápido ayuntamiento en 1820
 comprensivo de la parroquia de Caldueño, rica por su
 ganadería y maderas. Sigue la carretera por entre Lle-
 dias y Turances á
 15 *Posada*. (Empalme con la de Torrelavega á Oviedo.)
 (Véase pág. 70).

DE BRICIA A NIEMBRO

kilómts.

- Bricia*. (Véase pág. 119) Pasa por cerca de la hermosa
 parroquial de Barro, edificada sobre el mar, en el siglo
 pasado con generosos donativos de los Sres. Carrera y
 Cué, desde la América Española. Su posición elevada
 sobre la ensenada da un aspecto bellissimo al templo,
 sobre todo en pleamar.
 2 *Niembro*, pequeño puerto, con regular ensenada habi-
 litado para la importación de carbón y exportación de
 teja, ladrillo, cal, etc. P. C. Excelente playa de baños.

DE RIBADESELLA A CANERO (La Costa).

kilómts.

- Ribadesella.** (Empalme á la de Torrelavega á Oviedo) (Véase página 120).
- 5 Pasado el puente metálico sigue la carretera entre las marismas, y por bajo de Sebreño, subiendo á
- 11 *Leces*, con iglesia latino-bizantina, recientemente restaurada. Buenas escuelas municipales y cementerio nuevo, frente á la antigua casa señorial de Junco. En la bajada puede verse un puente natural de roca cerca de Torre. Enseguida se sube por Entrepeñas, uno de los sitios de paisaje más fantásticos de Asturias.
- 11 *Berbes*.
- 14 *Caravia*, antigua obispalía y pequeño concejo—Correos—Caravia de Arriba y de Abajo, son dos bellos y frondosos pueblos cerca del mar con hermosas playas. Minas de hierro y cobre.
- 19 *La Isla*, en el concejo de Colunga, pueblo de gran concurrencia en la época de baños y en cuyas cercanías se han encontrado no pocos vestigios de la dominación romana.—P. de C.—Cerca está la iglesia de Goviendes, interesante construcción romano-bizantina, digna también de visitarse por el encantador paisaje que desde allí se domina, bien hacia el mar ó mirando á la falda y alturas del puerto de Sueve, famoso en la ganadería asturiana.
- 2 **Colunga.** (Empalme con la de Infiesto á Lastres). Capital de antiguo é importante municipio, villa que progresa y crece por las vías que la cruzan. Iglesia nueva, quedando la antigua romano-bizantina, en próxima altura con encantador panorama.—Correo—Telég.—N.—P. G. C. Mercados en jueves, y ferias de Loreto, en principios de Julio.—Casino.—Minas de antracita, carbón, azabache, manganeso, azurita, etc. Varias fábricas de sidra y la del Hórreo, de gran sidra champagne de los Hijos de Pablo Pérez.
- El trayecto á Villaviciosa es muy pintoresco, principalmente después de pasar á la
- 25 *Venta del Pobre*, (empalme con la carretera á Lastres) contemplando los valles de Celorio y de Priesca, ade-

recha é izquierda con templos romano-bizantinos, muy hermoso el último, del siglo X ó primer período. Después de Villaverde va la carretera sobre la ría hasta entrar en

39

Villaviciosa. Es opinión de muchos que hasta aquí llegaba el territorio de los Cántabros, y sostienen otros que es la antigua Maliaco. Tuvo carta-puebla de Alfonso X y fué el primer hospedaje español de Carlos V de Alemania, como lo recuerdan las armas imperiales de la villa, que es patria de las sabios primer marqués de Pidal y Caveda. La población es muy bella y risueña con sus calles-paseos y cercanías encantadoras. La iglesia de Santa María es un precioso ejemplar del tercer período romano-bizantino, estando la parroquial en el ex-convento de San Francisco, que es también ayuntamiento, casa-escuela y hospital. Convento de Clarisas. Corr.-Telég.-2-N.-P. G. C. Aduana-P. de C. -Ayudantía de Marina; estando los Juzgados en la antigua casa municipal. Casino. Antiguo y reputado Colegio de 1.^a y 2.^a enseñanza y Comercio, de San Francisco. Puerto habilitado por la ría y ensenada del Puntal.-P. de C. que sólo tenía antes una pequeña escollera para el embarque de cal; pero se están realizando importantes obras de ampliación y de canalización. Alumbrado eléctrico de los Sres. Rodríguez y Alonso. En el término municipal hay minas de azabache, hierro, lignito, y se están haciendo importantes investigaciones para las de carbón. Mercado en miércoles, y ferias en 15 y 16 de Septiembre. Gran fábrica de azúcar de remolacha; de curtidos, chocolates, tejas, salazón de carnes, varias de sidra con la principal de «El Gaitero» de los Sres. Valle, Ballina y Fernández, grande establecimiento é instalación con todos los procedimientos novísimos y fábrica de aserrar maderas. El concejo de Villaviciosa, feraz y en extremo pintoresco, es también de gran importancia artística por sus iglesias romano-bizantinas de Fuentes, (con preciosa cruz de plata), La Lloraza, Santa María de Sariego, capillas de Sebrayo en Miravalles, las citadas de Priesca y Celorio, la de Valdebárcena, la notable de Amandi y las de Valdediós. La de Sietes es de renacimiento del siglo XVI.

Dejando á Villaviciosa, se sube por la Collada, disfrutando preciosas vistas panorámicas, á la

- 43 *Cobertoria*, para seguir dominando la rasa y región de «les Mariñes,» pasando por
- 53 *Arroes*, de abundantes pomaradas, quedando á la derecha Castiello y Villaverde sobre el río España.- P. de C. y á la izquierda Peón con el solar de Jovellanos, para entrar en el concejo de Gijón.
- 62 *Infanzón*, fértil parroquia de esmerado cultivo, con la casa de Vereterra y la quinta de San Esteban, en Deva.
- 64 *Cabueñes*, con las bellas estancias de la Isla de Valdés y Cifuentes.
- 66 *Somió* (La Guía), sitios de agradable esparcimiento de los gijoneses entre numerosas casas de campo.
- 68 **Gijón** (Empalme en la de Adanero á Gijón y la de Gijón á Langreo y otras) (Véase pág. 80 y siguientes). Se sale por el importante barrio del Natahoyo.
- 70 *Jove*, cerca del Musel.
- 72 *Veriña* (Empalme con la de Candás y Luanco). (Véase pág. 80). Sigue á Guimarán y
- 84 *Logrexana*, patria del poeta bable Antón de Marirreguera, y
- 86 *Tamón*, estas tres fértiles parroquias de Carreño.
- 90 *Trasona*, del concejo de Corvera (Véase pág. 92).
- 93 **Avilés**. (Empalme con la de Oviedo). (Véase pág. 93).
- 97 *Raíces*, en el concejo de Castrillón, sobre la duna del Espartal. Nuevas escuelas de fundación de los señores Alvarez (D. Antonio y D. Bernardo).
- 99 *Salinas*, nuevo y concurrido pueblo balneario con elegantes edificaciones rodeado de frondosos pinares, en la parr. de Laspra (Véase pág. 95) Pasa por Salinas la carretera municipal, de 2 kilóms. y un túnel, que va á *Arnao*, con el establecimiento metalúrgico de zinc más importante de España, fundado en 1854 por la Real Compañía Asturiana, poderosa sociedad domiciliada en Bruselas, con minas y fábricas en Asturias, Guipúzcoa, Jaen, Santander y León. En Arnao se benefician las calaminas de Santander y se obtiene zinc en hornos de retortas por el procedimiento belga, y se fabrican planchas y material para todas las aplicaciones de aquel metal. La misma Compañía explota allí las minas de carbón del rico criadero de Arnao á orillas del mar, haciéndose la extracción por pozo y galería profundos bajo el oceano, que hacen á esta curiosísima explotación y labores un modelo en el arte de minería, por trabajos de gran mérito y lo bien dispuesto de la ventilación. En 1858,

- la reina Isabel II bajó por un pozo de 80 metros y se internó por una galería de 250 que está debajo del mar á distancia vertical de 100 metros del fondo del oceano.
- 101 *Piedras-blancas*. (Empalme con la á Carcedo) capital del concejo de Castrillón. Corr.-P. G. C.-En la antigua iglesia de Quiloño hay una interesante ara del siglo X. Subiendo á los pueblos Loba y Cuenza, se llega á
- 105 *Carcedo*, del municipio y parroquia de
- 109 *Soto del Barco*, capital del concejo.-Corr.-N.-Minas de hierro de Duro; de manganeso de la Unión Hullera y Metalúrgica. Mercados en domingos. Desde el palacio de la Magdalena de Llano Ponte y sitios próximos se contempla el bellissimo panorama de la desembocadura del Nalón. Se pasa éste por el magnífico puente de hierro de la Portilla.
- 114 **Muros**, concejo moderno, Corr.-Telég.-P. G. C. Casino, Colegio de Segunda enseñanza. Periódico *El Nalón*. Antiguo palacio señorial de los Valdecarzana con artística portada.
- 116 *Somao*, de la parroquia de Muros.
- 119 *El Pito*, de la parroquia de Piñera, ya en el concejo de Cudillero con empalme de carreteras á este puerto. En Pito está la magnífica posesión de los Sres. Selgas que atesoran preciosidades artísticas. Sigue la carretera por Belandres y Relayo, sobre la concha de Artedo en la pintoresca parroquia de San Martín de Luiña. Artedo, está limitada al E. por la prolongación del monte Santa Ana de Montarés. Su obra es de 1.600 metros, su saco de 800 y termina en una playa limpia y de buen fondo. Presta un gran abrigo á los buques para vientos del 3.º y 4.º cuadrantes. El calado es considerable en toda su extensión, superior en general de 14 á 16 metros, en la embocadura llega á 26 y su suelo es de arena; por la situación especial en un gran escarpado, sin medio de proporcionar buena salida, ha sido causa de que no se le pudiese clasificar entre los puertos de refugio. P. habilitado de C.
- 128 *Soto de Luiña*.-N.-En la ensenada de San Pedro, P. de C. Se pasa por Novellana con otro P. de C. y sigue á
- 147 *Ballota*. P. de C.
- 156 *Cadavedo*. P. de C. en el concejo de Valdés.
- 161 *Canero*. (Empalme con la carretera de Villalba á Oviedo.) P. de C. en Cueva-Busto.

DE SAHAGUN A ARRIONDAS

EL PONTÓN

kilómts.

También se llama del Pontón (puerto en la cordillera de León) esta carretera, cuyo difícil y suntuoso trazado, particularmente en Amieva y Ponga, excede á toda ponderación por sus paisajes.


Arriondas. (Empalme con la de Torrelavega á Oviedo). (Véase pág. 121). Pasado el puente entra enseguida en el concejo de Cangas de Onís esta carretera trazada en el curso del Sella.

- 4 *Roces.*
- 5 *Villanueva*, al pié del monte Olicio, con el exmonasterio de San Pedro, de la época del rey Alfonso I: notable monumento del segundo período romano-bizantino, en cuya portada talló el artista la trágica muerte del rey Favila.
- 7 *Prida*, en las cercanías de
- 8 *Cangas de Onís.* (Empalme con la de Palencia-Tinamayo). No se entra en la villa, y por cerca del antiguo y alto puente sigue el trazado á orillas del río por Caño y
- 12 *Tornín*, antiguo coto, antes de entrar en el concejo de Amieva. El río Ponga se une al Sella más allá de la vega de Pervis y enseguida se llega á
- 13 *Sames*, capital del concejo de Amieva.-Corr. De la parroquia de Mian, iglesia romano-bizantina. El trazado de la carretera ofrece á cada paso fantásticas perspectivas, precipicios, gargantas, túneles, puentes bellísimos y la contemplación del río oprimido y rugiente en rabiones y cascadas. Gran riqueza forestal, y entre otros montes, el Corombo con 1.145 hectáreas de hayas. Minas de cobre.
- 23 *Ceneya*, antigua herrería. Poco después se entra en el concejo de Ponga, en cuyo término se han hallado varias inscripciones paganas. La capital Beleño, Corr. y ferias del 2 al 5 de Octubre, queda apartada tras del cordal de Arcenovio. Entre sus varios y ricos montes están los de Corombo (1.840 h.) Lenieldón (645 h.) Fae-da de Sobrefoz (2.573 h.) etc., de hayas y robles. Continúa la carretera por Ponga, Casielles y
- 31 *Tolibia*, subiendo al puerto con trazado más sorprendente y temeroso entre peñas altísimas.
- 33 Divisoria de León y sigue á Sahagún.

DE CANGAS DE ONIS A COVADONGA

kilómts.

- Cangas de Onís**, (Véase pág. 127). En la confluencia de los ríos Gueña y Sella. A su entrada se admira el romano y gallardo puente, cuyo arco mayor sirve de marco á encantador paisaje. La vieja Cánicas, fué la primer corte de los reyes asturianos y en su recinto y términos próximos se han hallado más recuerdos de la época romana que del período de la reconquista. A ésta pertenece en la Vega, la ermita de Santa Cruz, edificada sobre un montículo y dolmen por el rey Favila con importantísima inscripción votiva, tan estudiada por los eruditos hasta las últimas versiones de Frasinelli y Fernández Guerra. La villa ha mejorado mucho en estos últimos años. Corr.-Telég.-Teléf.-2. N.-P. G. C. Iglesia parroquial gótica del siglo XV restaurada posteriormente. Colegio de 2.^a Enseñanza. Gran palacio judicial construído para la suprimida Audiencia criminal y Carcel correccional. Alumbrado eléctrico. Periódico: El Auseva (1891.) Mercado en domingos. Minas de hierro, cobre y de manganeso.
- 2 *Narciandi*, sobre la carretera y el Gueña.
- 4 *Soto de Cangas*, (empalme con la carretera de á la de Palencia). Allí está el campo de la Jura, donde se dió fué jurado el Rey Pelayo y donde antes tomaban posesión los alcaldes de Cangas de Onís. Pertenece á la histórica parroquia de Abamia.
- 6 *Riera*, con el antiguo palacio de los Abades de Covadonga. Sigue el camino por profundo desfiladero á la orilla del río Deva, formado por los Gueña y Rinazo, se llega al obelisco levantado por los Infantes Duques de Montpensier en 1857 en el campo de Re-Pelao, donde fué proclamado rey D. Pelayo, y tras de un recodo el ánimo se sobrecoge contemplando el Auseva y la gloriosa Cueva, cuna de la nacionalidad española, donde se venera la milagrosa Virgen, abogada de los españoles.
- 10 **Covadonga**. En la célebre gruta están las veneradas tumbas de Pelayo y de Alfonso I el Católico, cerca del altar de la Virgen. La antigua capilla de madera se quemó en 1775 y se llamaba Milagro de Covadonga; entonces Carlos III dispuso la construcción de un



Coyadonga



magnífico templo con planos de Rodríguez, de que solamente se construyó la calzada y el vasto y sólido basamento para magnífica construcción greco-romana, trazada por el clásico arquitecto. Sirve también ahora para recoger las aguas del riachuelo, que se despeña por la cueva y primitiva ermita de la Virgen. La antigua iglesia de Santa María fué fundada por Alfonso el Católico y restaurada por los Alfonsos Casto y Sabio. A su lado se levantó reducido monasterio é iglesia de San Fernando, que, como su claustro, son del siglo XVI, aunque aquélla tiene bóveda de crucería, y se conservan en el segundo dos sepulcros románico-bizantinos, en uno de los que está sepultado el primer marqués de Pidal. El monasterio tenía muchos y regios privilegios; pero decayó en siglos sucesivos hasta renacer en forma de Colegiata en el siglo XVII siendo canónigos honorarios los reyes de España. El renacimiento de Covadonga con obras y significación, que piden la religión y la historia, es de ayer.

Al arzobispo de Sevilla, antes obispo de Oviedo, cardenal Sanz y Forés, débese el comienzo de esta empresa. Desde 1874 dispuso la construcción de las «capillas del Campo,» la de la «Cueva» y su escalinata; la reparación de la iglesia de San Fernando, el alcantarillado sobre el proyecto de Carlos III; hospedería y dos casas altas de canónigos: obras que importaron 87.259 pesetas, sufragadas por el Obispado, Gobierno, Cabildo colegial y escasas limosnas. En 30 de Julio de 1877, el mismo Prelado acordó los trabajos para volar la cresta del «Cueto» donde había de levantarse el templo monumental; abrió enseguida y llenó los cimientos de éste, levantó las paredes de la «cripta» hasta los arranques de los arcos, y alzó dos casitas más para canónigos, importando todo 436.272 pesetas, en casi su totalidad procedentes de suscripciones y donativos. Por carencia de recursos y también porque todavía no había planos para la grandiosa obra que se proyectaba, se suspendieron las obras en Octubre de 1882, siendo Obispo el Sr. Herrero y Espinosa. Mas tomó posesión de la diócesis el prelado actual Excmo. Sr. D. Ramón Martínez Vigil, que puso en la obra sus entusiasmos de pastor ovetense y de asturiano, con la iniciativa vigorosa que por muchos conceptos ha de hacer imperecedero el recuerdo de su pontificado. Encargó los planos, memoria



y presupuesto de la nueva catedral al arquitecto señor Aparici; terminó la sacristía inferior ó cripta; hizo el almenado que rodea al templo con más el alto muro de la plaza y la grandiosa escalinata; levantó las otras casas capitulares y el Palacio episcopal-abacial, la escuela, el cementerio, el hospital de Pelayo, y termina, en fin, un nuevo pueblo en Covadonga. Comenzó la edificación del templo monumental en 1886; abrió al culto la cripta dotada de rico servicio por generosos donantes en 1891; y continuando las obras durante catorce años con fondos del Gobierno y diferentes suscripciones, principalmente en 1892, el Rvdmo. Sr. Martínez Vigil toca ya á la realización del grandioso pensamiento. Pronto se abrirá al culto el nuevo templo de la Aulseva, sitio merecedor de la veneración y predilección de los españoles. Ascende á más de millón y medio de pesetas la cantidad invertida en Covadonga por el actual Obispo, suma que representa celo y entusiasmo sin iguales, ímprobo trabajo é incesantes gestiones, que tan alto ponen el nombre del animoso prelado y de los dignos capitulares que le secundan, mereciendo mención especial entre éstos, el finado D. Máximo de la Vega, de grata memoria, y el actual D. Joaquín García.

DE COVADONGA AL LAGO ENOL

kilomts.

12 **Covadonga.** Sube la carretera por áspera y pintoresca pendiente entre Biforco y la Sierra de Covadonga (4.498 hectáreas de hayas y robles). Está construída hasta la tercera collada y se continúan los trabajos de las siguientes. Se deja á la izquierda el llano de Comeya con sus minas, deleitándose el ánimo en la contemplación de sorprendentes panoramas hasta el lago mayor de *Enol*, y detrás al de la Encina. La excursión es gratísima por los puertos de Cangas y picos de Cornión, derivación de los de Europa que, por su altura y maravillas, recuerdan los paisajes del Tirol.

DE CANGAS DE ONIS A LA DE PALENCIA (Tinamayor)

kilómts.

- Cangas de Onís.** (Véase pág. 128).
- 4 *Soto* (Empalme á la de Covadonga). (Véase pág. 128).
- 6 *Corao*, de la parroquia de Abamia, iglesia romano-bizantina y primera sepultura de Pelayo y su mujer Gaudosia; en bajorelieve se representa la batalla de Covadonga. En Corao se hallaron muchas lápidas romanas. Concurridas ferias del 26 al 28 de Mayo. Se continúa por Intriago y Villaverde á
- 11 *Mestas*, de la inmediata parroquia de Con, antes de entrar en el concejo de
- 16 **Onís**, capital Benia. Corr.-Telég.-Teléf.-P. G. C.-Buena iglesia con restos de arquitectura gótica. Mercado en miércoles y ferias de 19 al 21 de Octubre. Fábrica de mantecas y quesos de G. Posada. Minas de cobre y carbón de id. en el siguiente pueblo de Abín.
- 19 **Rebollada** (Empalme con la carretera á Posada). (Véase pág. 122). Corr.-Minas de azogue y de carbón.
- 22 *Ortiguera*, en el concejo de Cabrales. Sigue la carretera por agreste y difícil pendiente desde Prado, con el río en el fondo del barranco. Se pasa las Estazadas, difícil camino á Berodia, y el puente de Golondrón con camino á Puertas. Sigue la carretera á
- 30 *Carreña*, capital del concejo de Cabrales.-Corr.-N. En el término municipal hay minas de azogue, de Santos; de cobalto y de níquel, de Diestro; de cobre, de Pontifex; de hierro, de Vedia, de zinc, etc. Dejando á la derecha á Póo, se llega á
- 32 *Arenas de Cabrales*, pueblo importante; se cruza el río Cares, que viene de los puertos de Ostón y Amuesa, y caminando por su orilla pintoresca al puente de MILDÓN con una bella cascada, se entra en el concejo de Peñamellera alta, capital Alles, con hermosa iglesia fundada en 1790 por D. Juan de Mier, dean de México; ricos montes de hayas como los de Carria (3.180 h.) Obesón y Tajadura (1.300 h.)
- 41 *Carabes*. Enseguida se llega á
- 42 *Trescares* y

- 45 *Mier*, solar de histórica familia. El trazado sigue por abruptos sitios, por Niserias y barca de los Payos, límites de los dos valles, bajo el pico de Peñamellera, por entre Llonín y Tobes, Abándames (antigua capital) cerca de la unión del Deva y el Cares, para llegar por gran puente de piedra y hierro á
- 58 *Panes*, capital de Peñamellera baja.-Corr.-Telég.-P. G. C. Las Peñamelleras tienen minas de cobalto y níquel y cobre, de Diestro, notables las de los Picayos; de manganeso en Alevia, de Resvat; y de zinc, de Oppe y C.^a Ferias en 30 de Mayo y 8 de Septiembre. Panes es ya una importante villa.

DE LA DE SAHAGUN A ARRIONDAS A SELLAÑO

kilómts.

- » *Sames* (Empalme). (Véase pág. 127). De esta carretera provincial (Véase pág. 33) se ha construído el primer trozo, que á orillas del Ponga, con hermoso trazado por bajo de
- 5 *Sebarga*, llega en concejo de Ponga á
- 7 *Sellaño*, de la importante parroquia de Cazo, antiguo coto de los Peñalva.

DE LAS HUELGAS A BORINES

kilómts.

- Las Huelgas* (En la de Torrelavega á Oviedo). (Véase pág. 121), á orillas del Aguín á
- 2 *Miyares*, con el romancesco palacio de los Villas.
- 4 *Valloval*.
- 6 *Borines*. Corr.-Iglesia romano-bizantina con una inscripción pagana; acreditado establecimiento de aguas minerales, con una fuente de bicarbonatadas sódicas (variedad sulfhídricas) y otra ferruginosa bicarbonatada, desde 15 de Junio á 15 de Septiembre.

DE INFIESTO A LASTRES

kilómts.

- Infiesto.** (Véase pág. 100)
- 2 *Puente Migoya.* (Empalme en la de Campo de Caso á Villaviciosa), en la parroquia de Coya. Queda á la izquierda el antiguo coto y torre de Ludeña.
- 5 *Pintueles,* cerca de Cadanes. La carretera sube en suave curva, ofreciendo sobre los valles y montañas de Piloña el paisaje más encantador y variado. Pasa por sobre el establecimiento de aguas minerales de Borines, toca en la falda de Anayo y Fresnosa. Antes de
- 11 *Robledo,* cerca del collado de la Llama, para entrar y descender al concejo de Colunga por la rica y montuosa parroquia de
- 17 *Libardón.* Buena iglesia parroquial y palacio de Cangas. Sigue á la carretera por bajo Fano y Toyos al puente de
- 24 *Agüera,* donde se recoge el arroyo de Pivierda para formar el río de Colunga. Continúa el camino por frondosa cañada con pintoresco paso y tajo entre rocas para llegar á la
- 26 *Riera.*
- 28 **Colunga.** (Véase pág. 123). Dejando á la derecha la parroquia de San Juan de la Duz se sube por bajo la Poladura á
- 30 *Vistalegre,* sobre el mar. Sigue la carretera en curvas sobre Astuera hasta
- 32 *Lastres.* Antigua villa y puerto de gran importancia naviera y mercantil hasta el siglo XVIII. Presenta el pueblo pintoresco aspecto, colocadas y escalonadas las casas sobre áspera pendiente y en comunicación sus estrechas y empinadas calles por escaleras y difíciles pasos. Hermosa iglesia parroquial en la cumbre, con bellas obras costeadas por el coronel D. José Robledo, bienhechor de su pueblo natal en 1791. Corr.—Puerto de 2.º orden.—P. de C.—Reemplazando la antigua escollera, se construyeron recientemente el pequeño muelle y dique, muy necesitados de ampliación.



DE VENTA DEL POBRE A LASTRES

kilómts.

- Venta del pobre.* (Empalme con la de Ribadesella á Canero). (Véase pág. 123). Desde la parroquia de Lué, y por el extremo de ésta sigue por la rasa á Espriella, y pueblo de Luces para descender en graciosas y panorámicas curvas por entre el pueblo de
- 7 **Lastres.** (Véase pág. 133).

DE CAMPO DE CASO A VILLAVICIOSA

kilómts.

- Campo de Caso.** (Empalme con la de Oviedo. (Véase pág. 114). Por entre los montes de Peñamayor y la Trapa va la carretera á la parroquia de
- 4 *Orlé,* sigue á
- 8 *Pripanda* y Bueres por bajo de Govezanes
- 15 *Venero* y alta collada de Arnicio, á las vueltas de
- 18 *Tabla,* parroquia de Tozo, para subir en el concejo de Piloña bajando la feligresía de
- 21 *Marea,* con minas de carbón, hierro y cobre. Sigue á orilla del río Cueva á
- 25 *Peñueco,* de Veloncio.
- 28 *La Cesidiella,* y
- 32 *La Cueva* con el tradicional santuario en Ques, con capilla y altares dentro de la cueva de la Virgen, sobre el río.
- 33 **Infiesto.** (Empalme con las de Torrelavega á Oviedo y Lastres). (Véase pág. 100). Aprovecha dos kilometros de la primera y en Coya se separa de la segunda, para entrar en el concejo de Cabranes por
- 40 *Peniella,* y lo atraviesa por mitad. Con varias vueltas entre Torazo y Fresnedo llega á la proximidad de Santa Eulalia, capital; Corr.-N.-Minas de carbón y hierro; mucha sidra; ferias de 1.º á 5 de Mayo y 14 á 16 de Julio. La iglesia de Viñón es de mérito artístico.
- 50 *Bosdinario,* en el concejo de Villaviciosa.
- 52 *Lugás,* famoso santuario de la Virgen, objeto de gran devoción y peregrinación, principalmente en la fiesta de Septiembre.
- 54 *Amandi* con la preciosa iglesia bizantina en esta parro-

56 quia, que es lo principal; es como un barrio de *Villaviciosa*, (Véase pág. 124).

DE VILLAVICIOSA A BAYONES

kilómts.

Villaviciosa. (Véase pág. 124). En su comienzo falda pintoresca colina sobre la ría, internándose al O. pasa por Miravalles y termina en
8 *Bayones*, de la parroquia de Busto.

DEL APEADERO (Ferrocarril de Oviedo á Infiesto) A FUENTESANTA

kilómts.

Apeadero (Véase pág. 100). Va breve ramal desde la vía férrea hasta los Cardos en la carretera de Torrelavega á Oviedo. (Véase pág. 121) y por Grandulla, sobre el río Pla, termina en el concurrido establecimiento de
3 *Fuentesanta de Buyeres*. (Véase pág. 100) cerca del antiguo palacio de Herrería de los condes de Nava.

DE POLA DE LAVIANA A NAVA

Pola de Laviana. (Véase pág. 105). La carretera es en su comienzo la de Campo de Caso á Oviedo hasta
2 *Barredos* (empalme con aquélla). Sigue por la importante parroquia de Tiraña hasta
6 *Condueño*, para entrar en el concejo de Bimenes, antigua obispalía con varios cotos señoriales. La capital está en
17 *Martín-Porra*. Corr.-Palacio de los marqueses de Casa-Estrada con interesante capilla. Minas de carbón de «La Fraternidad.»
24 **Nava** (Véase pág. 100).

DE LA SECADA A TAZONES

kilómts.

- Secada* (En la de Torrelavega á Oviedo). (Véase página 121). Parroquia de Feleches, por bajo del Collado, entrando enseguida en el concejo de Sariego por
- 4 *Santianes*. Sigue por Moral y antiguo palacio de los Vigil con extensa pradería. La capital queda á la izquierda, en Vega—Corr—bajo de la bizantina iglesia de Narzana; sube la carretera á
- 7 *Figares* con deliciosa vista sobre el extenso y fértil valle de Santiago y San Román, hasta llegar á la cumbre de Arbazal, desde donde en sorprendente panorama se contemplan pintorescos términos del concejo de Villaviciosa. La carretera serpentea y descende adosada á la montaña; y al comienzo del hondo valle en la parroquia de Puelles, el de Valdediós, con la bellísima iglesia de



San Salvador, notable ejemplar del arte romano-bizantino en su primer período del siglo IX, al lado del fa-

- moso monasterio cisterciense de Santa María, con gran iglesia también bizantina del siglo XIII. La casa fundada por Alfonso IX, que obtuvo muchos privilegios y donaciones de otros reyes y magnates, fué renovada modernamente; el claustro con tres galerías se terminó en el XVIII. Está hoy destinado á Seminario menor y Colegio de 2.^a enseñanza dependiente de los Prelados ovetenses. Para visitar estos preciosos monumentos hay ahora fácil camino por un breve ramal de carretera en términos de la parroquia de.
- 13 *Ambás*. Continúa el trazado con deliciosa vista sobre los campos y bosques de Camoca y Grases y entra por largo y bello trayecto bajo tupida sombra de álamos y contemplando los panoramas de Cazanes y posesión del marqués del Real Transporte á la izquierda, y Amandi y Fuentes á la derecha. Es así magnífica la entrada en
- 21 **Villaviciosa**. (Empalme con las de la Costa y Campo de Caso). (Véase pág. 124). Pasando el histórico puente de Huetes, la carretera va sobre la ría, por
- 24 *Pentañes*, Llames, San Martín, Requejo, mirando en frente la Espuncia con los establecimientos de la gran fábrica de sidra «El Gaitero,» Tornón y Selorio, que hacen delicioso el camino, al
- 27 *Puntal*.-P. de C. (Véase pág. 124). Por sobre la futura dársena sube la carretera por la loma de San Juan y baja á
- 32 *Taxones*, olvidado y humilde puerto de mar, pintoresco pueblo á donde arribó Carlos I en su primer viaje á España. P. de C.

DE POLA DE SIERO A BENDICION

kilómts.

- » **Pola de Siero** (Empalme de la de Torrelavega á Oviedo y Gijón por la Collada) (Véase pág. 99). Va por Nogales y Licenes á la parroquia de
- 5 *Valdesoto*, con la antigua casa de Carreño, y sigue á
- 7 *Bendición* (Véase pág. 103) en la carretera y ferrocarril carbonero.

DE VILLALBA A OVIEDO

- Oviedo.** (Véase pág. 70 y siguientes.) Ciñendo primeramente el frondoso Campo de San Francisco ó parque de Oviedo, sigue por entre el Hospicio y Hospital-manicomio provinciales hasta los canapés, el último llamado Silla del Rey, plaza de toros y Buenavista, con bello paisaje sobre el antiguo camino á Grado.
- 5 *Santamarina de Piedramuelle.* (Empalme con la de Caldas). (Véase pág. 141).
- 12 *Soto de Trubia* (Empalme con la de Quirós). Subida á Bercío, ya en Grado, y dejando á Bascones á la izquierda se pasa el alto puente de Llera, sobre este riachuelo, que se une allí al Nalón. Sigue la carretera á orillas de éste, teniendo enfrente á Balduno y palacio de Bolgues en las Regueras. Se pasa Vega de Anzo y llega á la antigua obispalía de
- 23 *Peñaflor*, con alto puente de carácter romano de cinco arcos, cerca de la iglesia de San Juan, de construcción y estilo románicos; San Pelayo y
- 25 **Grado.** (Empalme con las de Avilés y Pravia), capital de su extenso concejo sobre fertilísima y bella vega. Antiguo municipio de cotos, jurisdicciones y gremios. Su antigua iglesia tiene recuerdos de arquitectura románica, y la capilla de Valdecarzana es elegante construcción del siglo XVII. Correos. Telég -2 N.—P. G. C. La villa ha mejorado modernamente con elegantes construcciones y en su frondoso campo de S. Antonio, se ha levantado la estatua al ex-ministro de Hacienda Pedregal. Activo comercio, mercados en miércoles y domingos y seis ferias al año, llamadas de la Flor. Alumbrado eléctrico; minas de hierro. Sigue la carretera por Villapañada y
- 31 *Cabruñana*, descendiendo por esta cuesta al concejo de Salas, se pasa sobre el río Narcea en
- 37 *Cornellana.* (Empalme con la carretera de Belmonte á San Esteban de Pravia), donde está el antiguo monasterio benedictino de S. Juan, de construcción del segundo período, fundado por la infanta Cristina, hija de de D. Bermudo II en 1024. Continúa la carretera por Villazón á la villa de
- 46 **Salas**, capital de concejo, con la antigua torre de la

- casa de Miranda Montijo; notable iglesia parroquial, antes colegiata de Santa María, fundada por el famoso inquisidor arzobispo de Sevilla y Regente del reino don Fernando de Valdés, fundador de la Universidad de Oviedo. Allí está su magnífico mausuleo de mármol tallado del célebre Pompeyo Leoni, el escultor de los Austrias, obra hermana de las del Escorial, como también los sepulcros de los padres del generoso y benéfico arzobispo; es una maravilla del arte de últimos del siglo XVI. La antigua iglesia de San Martín es notable por sus muy interesantes inscripciones. La villa ha mejorado recientemente. Corrs.—Telég.—2 N.—P. G. C. Fábrica de manteca de Velarde y Compañía. Mercados en martes. Oro y preciosas lumaquelas. A la salida de Salas comienza la subida hasta
- 57 *La Espina.* (Empalme con la de Ponferrada á la Espina). Correo. Se entra en el concejo de Valdés por
- 68 *Castañedo*—P. G. C.—á orrilla del río Ore, que se une al Canero cerca de Carcedo.
- 82 *Trevías;* iglesia romano-bizantina. N.
- 89 *Canero.* (Empalme con la carretera á Ribadesella) Véase pág. 123).
- 100 **Luarca.** (Empalme con la carretera Allande) villa y puerto á orillas del río Negro, que la divide y da aspecto pintoresco entre dos colinas, bajo el santuario de la Blanca. Tuvo carta-puebla de Alfonso X. Corr.—Telég. 2 N. Ayudantía de Marina. P. G. C. Aduana. P. de C. Colegio de Segunda enseñanza; casinos y círculos; administración de coches á Oviedo, Avilés y Castropol. Periódico: *La Voz de Luarca* (1888); Central eléctrica de García Hermano. Puerto de segundo orden, de no mucho fondo, con moderno muelle. Hospital, Alumbrado eléctrico; mercado en domingo, ferias en 24 á 26 de Noviembre; fábricas de manteca, chocolate, curtidos, sidra, etc. imprenta á vapor y, entre otras minas, yacimientos de oro. Sigue la carretera en subida á la antigua iglesia de Santiago, y por términos de Otur, entra en el concejo de Navia, por la sierra y arroyo de Baraña á
- 114 *Villapedre.* (Empalme á la carretera á Puerto de Vega)
- 121 **Navia,** capital de su municipio, antigua obispalía y con coto de los Navia-Osorio en Anleo.—Corr.—Telég. N.—P. G. C. Aduana.—P. de C. Puerto de ría con barra y muelle en construcción. Activo comercio. Mer-

- cado en domingo y feria en el primer domingo del mes. Oro. Pesca de salmón; y continúa la carretera por el límite concejo de Coaña, al que se pasa por magnífico puente de hierro apoyado en el
- 122 *Espin*, floreciente pueblo. Se sigue al inmediato de Jarrío. (Empalme con la carretera á Ortiguera) y á
- 123 *Cartavio*, con iglesia románica en parte, para llegar á
- 129 *Mohices* (La Caridad), capital del concejo El Franco. Corr.-N.-P. G. C.-Mercado en martes. En el cercano puerto y astillero de Viavélez P. de C. perteneciente á la parroquia de Valdeparez, donde está la Casa-cuna provincial.
- 132 *Campos* en el concejo de Tapia, con P. de C. en Porcía, en cuyo término están las minas de hierro del M. de Hoyos y los antiquísimos trabajos mineros de Salave y Vequiña, de oro, hoy inactivas.
- 141 **Tapia**, moderno municipio, que debe próspera vida á su generoso hijo el primer marqués de Casariego. Antigua iglesia romano-bizantina, y en construcción un nuevo templo.-Corr.-Telég.-Teléf.-Aduana.-Vice-consulado del Uruguay. Instituto de 2.^a enseñanza, fundado y construído como el Ayuntamiento y las Escuelas, malecones, etc., por el mencionado D. Fernando Fernández Casariego.-Casino. Puerto de 2.^o orden con excelente muelle; creciente comercio de minerales, pesca, madera, etcétera. Mercados en lunes y jueves. ☉
- 144 *Serantes*, cerca de la antigua casa de Villamil.
- 147 *Barres*, ya en el concejo de Castropol, con camino á *Figueras*, importante y antiguo puerto con P. de C. y fábricas de salazón.-Casino.-Teatro.-Teléf. Sigue la carretera por una ensenada, que allí forma la bella ría, donde está el astillero de Linera
- 150 **Castropol**, antigua y dilatada obispalía con cartapuebla del prelado ovetense D. Fernando Alfonso en 1298, y fuero de su sucesor D. Fernando Alvarez en 1313; comprendía los ahora concejos de Coaña, Franco, Boal, Illano, Pesoz, Grandas de Salime, Los Oscos y Taramundi.-Corr.-Telég.-Teléf.-P. G. C.-Aduana.-P. de C.-2 N.-Casino.-Teatro.-Hermoso paseo. Puente sobre la ría enfrente de Ribadeo. Mercado en martes. Minas de hierro y manganeso. Desde Castropol se contempla el bellissimo panorama de la desembocadura del Eo; por su margen derecha es la pintoresca continuación de la carretera por Moldes y Vilavedelle, con P. de C.

- 161 en la parroquia de Seares, antes de entrar en el concejo. **Vega de Ribadeo**, capital, próspera villa de creciente importancia.-Corr.-Teléf.-Aduana.-Puerto habilitado con P. de C.-P. G. C.-N.-Casino.-Mercados en sábado. Pizarras y galena. Fábricas de cal, fundición de hierro, papel, chocolate, jabón, etc. Termina en las cercanías de la Vega la carretera, pasando el Eo para la provincia de Lugo, por el gran puente de hierro de Porto.

DE SANTA MARINA A LAS CALDAS DE PRIORIO

kilómts.

- Santa Marina.* (En la de Villalba á Oviedo.) (Véase página 138).
- 1 *San Emeterio*, por bajo la antigua ermita de Santo Medero (en el camino antiguo) desciende la carretera dando vuelta por pintoresca cañada hasta
- 3 *Priorio*, con bella iglesia romano-bizantina del siglo XII sobre el famoso balneario de las
- 4 *Caldas*, á orillas del río Gafo, con aguas azoótico-salinas de 43° análogas á las de Panticosa. Gran establecimiento en magnífico edificio construído por la provincia en 1776 con planos del arquitecto Reguera, y ampliado desde 1860 por los Sres. González Alegre. Temporada, desde 10 de Junio á 30 de Septiembre. Corr.—Telég. y Teléf.

Cerca está el castillo de Priorio, sobre el río Nalón, antigua fortaleza de los Obispos de Oviedo, convertida en bella posesión de recreo por el Sr. Secades.

DE PUENTE DE SOTO (Trubia) A QUIROS

kilómts.

- Puente de Soto.* (En la de Villalba á Oviedo.)
- 1 *Fábrica* (Véase pág. 97).
- 4 *Vega del Rey*, en Castañedo de Santo Adriano. Cruza la carretera el Trubia en San Andrés y sigue por difícil trazado, á veces tallado en semitúnel en roca y como colgada la vía sobre el río, antes de llegar á

- 8 *Tuñón*, iglesia romano-bizantina, antigua abadía de benedictinos, fundada por el rey Alfonso el Magno, con interesante inscripción votiva.
- 10 *Villanueva*, capital de Santo Adriano.—Corr.—Es valle pintoresco. Pasa la carretera por el puente y palacio de Prada á
- 11 *Villa*, y siguiendo está
- 14 *Proaza*, capital del concejo, antigua obispalía con restos de un castillo. (Véase pág. 107).—Corr.—N. Coche á Trubia. Mercado principal de ganado, y feria el 3 de Febrero, P. de Resurrección y 4 de Septiembre. Ceñida la carretera al río de Teverga pasa por el fantástico y sorprendente desfiladero de
- 18 *Caranga*. (Empalme á la carretera á Teverga) en túnel y obra difícilísima desde el trazado de Hein como en el de ahora, que otra vez se repite bajo las peñas de Gorrión, para entrar en el concejo de Quirós, sobre este río, por entre montes y precipicios. Las obras de la nueva carretera llegan á
- 36 *Agüeras*, siguiendo el antiguo camino á Arroyo y *Bárcena*, (Véase pág. 107). Corr.—P. G. C.; y urge continuar aquélla hasta los puertos de León.
- De Oviedo a Trubia p 97—de Trubia a Proaza 107*

4 DE CARANGA A TEVERGA 142

- 107 **Caranga**. (Empalme con la de Quirós). Esta carretera provincial reemplaza á la antigua «senda» sobre el río; y entre altísimas montañas, por bajo Traspaña de Proaza para entrar cerca de Entrago con palacio de los condes de Agüera en el concejo de Teverga, llega, por ahora, hasta la
- 11 *Plaza*, capital de la antigua obispalía y hoy concejo. Iglesia parroquial, antes colegiata, de patronato de la casa Miranda, marquesado de Valdecarzana, notable construcción románica del siglo XI.—Corr.—N. Mercado en domingo y ferias en la Plaza y en Cuero en 3 y 5 de Septiembre. Mucho arbolado. Minas principalmente de carbón. En este concejo debe visitarse las iglesias romano-bizantinas de Villanueva y Riello; la notable, extensa y alta gruta de la Huerta en Fresnedo, de Alesga; el Paramo de la Focella por el famoso privilegio de Bermudo III en 1033 á Bellido Auriolos, etc.

DE GRADO A LUANCO

kilómts.

- Grado** (En la de Villalba á Oviedo) (Véase pág. 138). Por Castañedo, sobre el Nalón y por bajo Cuero, parroquia de Candamo, salva el río con el puente de hierro en Sandiche, llegando á
- 6 *Grullos* (Empalme con las de Pravia y Soto del Barco) (Véase pág. 145). Pasa por esta fértil parroquia y las de
- 10 *Llamero* y
- 13 *Ventosa*, pasando al concejo de Illas;
- 17 *La Peral*, dejando á aquel pueblo y capital municipal á la derecha. Corr.-Sale del municipio más allá de
- 21 *Viescas* y parroquia de Miranda, ésta del concejo de
- 26 **Avilés** (Empalme con las de Lugones y de la Costa). (Véase páginas 116 y 125). Entra inmediatamente en el concejo de Gozón pasando la ría de Avilés por el nuevo puente de San Sebastián.
- 28 *Valliniello*.
- 31 *Carrera*, tierras de Vioño, Bocines, Nembro y llegada á
- 39 *Luanco* (En la de Gijón á Luanco) (Véase pág. 116).

DE BELMONTE A SAN ESTEBAN DE PRAVIA

kilómts.

- Belmonte** (Empalme en la de León á Belmonte). Capital del concejo de Miranda sobre el río Pigueña.-Correo.-Juzgados.-Telég.-2 N.-P. G. C.-Casino. En sus cercanías estaba el derruido famoso monasterio cisterciense de Santa María, fundado en 1144 por el valeroso capitán Pedro Alfonso. Cerca está el «Escobio,» estrecho y difícilísimo paso, antes escalonado camino y hoy carretera, constituyendo un fantástico sitio.
- 6 *Selviella*, antigua capital, cerca de Desguarda.
- 10 *San Martín de Lodón*, bella y pintoresca parroquia á la que sigue San Bartolomé de Miranda. Oro.
- 16 *Requejo* en el concejo de Salas, con Santiago de la Barca.
- 20 *Cornellana* (Empalme con la de Villalba á Oviedo) (Véase pág. 138). Enseguida la Rodriga y la iglesia de Santa Eulalia de los Dórigas con restos románicos cerca del antiguo y notable palacio de Dóriga.



- 23 *Luerces*, en el concejo de Pravia.
- 26 *Corias* á orillas del Narcea, formándose una isla más arriba de Quinzanas, cerca de Pronga, donde en hermoso sitio se reunen aquel río y el Nalón, siguiendo por lugares risueños á
- 34 **Pravia** (Empalme con la carretera de Peñaullán), antigua corte del rey Silo y bella capital del concejo y juzgado.-Corr.-Telég.-2 N.-P. G. C. Iglesia parroquial, antes colegiata, notable construcción fundada por el obispo de Tuy D. Fernando Arango, en 1721, hoy patronato de la familia Moutas. Varios palacios nobiliarios. Mercado en jueves y feria del 28 á 30 de Septiembre. Casino; Colegio de Segunda enseñanza y de Hermanas del Santo Angel. Coches á Avilés.
- 37 *Santianes*, de restaurada iglesia con restos de la construcción bizantina cuando la fundación por los reyes Silo y Adosinda, que se dicen sepultados allí, de donde desapareció la célebre y laberíntica inscripción de SILO PRINCEPS FECIT. La carretera por la solitaria cuesta de Fayones llega á
- 44 *Somao* (Empalme en la de la Costa). (Véase pág. 126) y sigue al concejo
- 46 *Muros*. (Véase pág. 126).
- 48 **San Esteban de Pravia**, con ancha barra y más después de volado el bajo de Lamparón; se ha construído un muelle, pero sigue paralizada la obra de encauzamiento de la ría.-Aduana.-P. G. C. y C.

DE BELMONTE A LA RIERA Y LEON

kilomts.

- Belmonte** (Empalme con la de Belmonte á San Esteban de Pravia). (Véase pág. 143). En dirección contraria á la anterior carretera, ésta se dirige al Sur, también á orillas del Pigüña por
- 4 *Pumadín* y abruptos sitios á
- 9 *Agüerina*, patria del célebre cardenal Cienfuegos.
- 10 *Agüera* y
- 14 *Almurce*, parroquias de Miranda, subiendo y bajando por cerca de Cuevas, donde al mencionado río se une el de Somiedo, á que pertenece
- 21 *La Riera*, donde por ahora termina esta carretera.
- 41 Divisoria de León.

DE PRAVIA A GRULLOS

kilómts.

- Pravia (En la de Belmonte á San Esteban de Pravia). (Véase pág. 143). Se pasa la ría por el magnífico puente de hierro (600 mts.) para llegar á
- 2 *Peñaullán*, (empalme en la de Soto del Barco) sitio delicioso sobre el Nalón, y vistas panorámicas. Siguiendo por la margen derecha del río se va á
- 5 *Beifar*, cerca de Pronga, y á
- 7 *Fenolleda*, en Candamo
- 9 *San Román*, capital.-Corr.-Fértil localidad como también la inmediata de San Tirso, á
- 10 *Candamo*, sitios todos de sabrosa fruta y elaboración de vino y á
- 12 *Grullos* (Empalme en la de Grado á Luanco). (Véase pág. 143).

DE PEÑAULLAN A SOTO DEL BARCO

kilómts.

- Peñaullán* (Empalme en la de Pravia á Grullos-Grado).
- 2 *Rosico*.
- 4 *Riveras*, sobre el Nalón, continuando las deliciosas perspectivas de la carretera y sitios anteriores.
- 7 *Soto del Barco* (Empalme con la de la Costa). (Véase pág. 126).

DE SOTO DEL BARCO A SAN JUAN DE LA ARENA

kilómst.

- » *Soto del Barco* (Empalme con la de la Costa). (Véase pág. 126).
Por la falda de la Magdalena sigue esta corta carretera al pueblo del
- 2 *Castillo*, donde están ruínas del antiguo de San Martín que ya suena en el siglo XII, de la casa de Miranda, sobre la ría del Nalón en sitio delicioso; y sigue el trazado á
- 3 *San Juan de la Arena*, pueblo de pescadores. P de C. filial de Ranón; fábrica de escabeches.

DE PITO A CUDILLERO

- » *Pito* (Empalme con la de Ribadesella á Canero). (Véase pág. 126).
 En pendiente sobre Villademar á
- 2 *Cudillero*, villa y puerto, capital del concejo. Colocada sobre una pendiente, con casas escalonadas y sobrepuestas y calles estrechas, que la prestan singular y pintoresco aspecto.-Corr.-Telég.-N.-Capitanía de puerto.-P. de C.-Alumbrado eléctrico de «la cudillerense».-Casino.-Fábricas de salazón, manteca, sidra, etc.-Minas de hierro.-Puerto con reciente muelle, próximo á completarse para el servicio de las muchas embarcaciones de pesca.-Ferias y fiestas de 28 á 30 de Junio.

De la carretera de PITO á CUDILLERO á la de la COSTA

- » *Pito* (Empalme con la de Pito á Cudillero). (Véase pág. 145).
 Desde la entrada de este pueblo, pasando por entre Villademar y la costa á
- 2 *Rellayo* (Luiña). (Empalme con la de Ribadesella á Canero cerca de la gran concha de Artedo; pág. 126).

DE SAN MARTIN DE LUIÑA A NARAVAL

- De esta carretera al empalme en la de Allande á Luarca en Naraval (Tineo) pág. 152, sólo se ha construído el primer trozo.
- 6 *San Martín de Luiña* (Empalme con la de Ribadesella á Canero). (Véase pág. 126).

DE PIEDRAS-BLANCAS A CARCEDO

- » *Piedras-blancas* (Empalme en la de Ribadesella á Canero). (Véase pág. 126).
 Desde la capital de Castrillón se dirige á
- 4 *Santa María del Mar*, pequeño puerto con salina y buena playa.-P. de C., y sigue paralela á la de la Costa

5 por bajo Santiago del Monte á empalmar con aquélla en
 5 *Carcedo*, entrando en Soto del Barco (Véase pág. 126).

DE LA ESPINA A PONFERRADA

5 **La Espina** (Empalme con la de Villalba á Oviedo,
 7 pág. 138) de Salas, y después de pasar la Pereda, del
 14 concejo de Tineo, desciende la carretera hacia

5 *Pedregal*; sigue la bajada á

7 *La Tejera* (Empalme con las de Tineo y Pola de Allan-
 14 de). En lo alto, á la derecha, se divisa la villa de Tineo.

14 *Rodical* (Empalme con la de Tineo).

21 *La Florida*, cerca del puente de Pilotuerto.


21 *Sorribas*, en agreste paisaje regado por aguas del Ar-
 29 ganza; patria aquella aldea del célebre conde de Cam-
 38 pomanes. Sigue la carretera á orilla del Narcea á

29 *Tevongo*, del concejo de Cangas de Tineo; Carceda y
 38 Santa María de Regla, donde está el pueblo de

38 *Corias* con el magnífico monasterio de San Juan, (véa-
 se el fotograbado de la página siguiente) fundado en
 40 1032 por los condes D. Piñolo y D.^a Aldonza, restaurado
 en los siglos siguientes y reconstruído en el XVIII con
 grandes proporciones y elegancia en iglesia, claustro dó-
 rico, y demás dependencias del edificio suntuoso. Es
 como el Escorial asturiano por sus dimensiones y seve-
 ridad. Tuvo muchos privilegios y extensas propiedades.
 Hoy está á cargo de PP. Dominicos.

40 **Cangas de Tineo** (Empalme con la de San Anto-
 lín de Ibias) capital de antiguo y extenso concejo, fora-
 do por Alfonso X; situada en la confluencia de los ríos
 Luimia y Narcea, que se juntan en el barrio de Ambas
 aguas, en la parte inferior de tan importante villa. Mu-
 chas casas nobiliarias.-Corr.-Telég.-P. G. C.-2 N.-Pala-
 cio judicial para Juzgados y Cárcel. Buen templo pa-
 rroquial del siglo XVII fundado por D. Fernando de
 Valdés y Llano, que allí yace en artístico sepulcro con
 otros deudos de los patronos condes de Toreno. Con-
 vento de Dominicas fundado en el mismo siglo por el
 obispo D. Juan Queipo de Llano. Colegio de 2.^a Ense-
 ñanza. Periódico: «El Occidente de Asturias.» Casino y
 Círculos. Mercado en Sábados y ferias en 4 de Mayo,
 22 de Septiembre y otras en pueblos de tan extensa re-
 gión: Vallado, Ruela, Regla, Nerendones, Besullo., etc.

Fábricas de teja y cal; pero la más importante producción de esta comarca, es la elaboración de vino por diferentes cosecheros, siendo notable el de las bodegas de



Monasterio de Corias

Santiago de D. Anselmo G. del Valle con esmerada fabricación á estilo de Burdeos. Alumbrado eléctrico. Coches para la línea de Oviedo, León, etc. Minas de carbón, antimonio, etc. Muchas maderas en los ricos montes como ya mencionamos en la página 108; los de Cengadera (4.000 hect.), Peña del Cuervo (7.000 hect.) de roble y tantos otros; variedad de bellos mármoles y

- más riqueza natural en un país de bellos paisajes, cascadas, etc. Es notabilísima la gruta de Sequeros en Gedrez, descrita por el erudito conde de Toreno. Sigue la carretera á orillas del río Luimia por Entreviñas y Limes, dejando en próxima cumbre el famoso santuario de la Virgen del Acebo, á
- 48 *Villategil* (Empalme con la de Puente Mestas á Caboalles) donde al mencionado río se unen los de Cibeá y Naviego. Continúa á orillas de éste por
- 52 *Bimeda*, con iglesia romano-bizantina; y después frente á Naviego, también con templo románico, cerca del lago Noceda, por Villacibrán, San Pedro y San Julián de Arbas y Vallado, cerca ya de
- 70 *Braña de Arriba*, capital del pequeño concejo de Leitariegos, que tuvo privilegio y exenciones de Alfonso XI, Correo.
- 74 *Leitariegos*, ya en lo alto del puerto, tocando la divisoria con León, en cuya provincia desciende la carretera que va á Caboalles y á
- 78 *Ponferrada* (León).

DE CANGAS DE TINEO A OUVIAÑO (Lugo)

kilómts.

- » Cangas de Tineo (Empalme en la anterior de la Espina á Ponferrada). Por la margen del Narcea á
- 2 *Llano*, de Cuevas, siguiendo á
- 5 *Regla* de Perandones, á donde vienen los arroyos de la Sierra de Queipo. Más allá se halla
- 8 *Cibuyo*, con iglesia consagrada en el siglo XII, según curiosa lápida; y
- 10 *Castañedo*, llegando la carretera á
- 17 *Ventanueva*, próxima á
- 20 *Móal*, en la región de los bosques de Moniellos y Rengos. Seguirá á
- 63 *Ouviaño* de la provincia de Lugo.

DE PUENTE MESTAS A LA DE CABOALLES A BELMONTE

kilómts.

- » *Puente Mestas* (Empalme con la de la Espina á Ponferrada, en Villategil).
- 4 *Carballo* con iglesia romano-bizantina, y por entre Vi-



- llarmental y Fuentes á Sorrodiles con la antigua casa de los Miramonte. Sigue el importante pueblo de
- 12 *Cibea*, con otro templo románico. Termina aquí ahora la carretera, que por
- 22 *Genestoso*, se dirigirá á la
- 31 *Collada de la Cerezal* para entrar en la provincia de León á la carretera de Caboalles.

DE POLA DE ALLANDE A LA DE PONFERRADA A LA ESPINA

kilómts.

- » **Pola de Allande** (Empalme con las de Grandas de Salime á Cangas de Tineo y á Luarca). Capital de muy dilatado concejo, antigua obispalía y después señorío de los Peñalva; hoy floreciente villa.-Corr.-Telég.-N. P. G. C.-Colegio de 2.^a Enseñanza.-Alumbrado eléctrico.-Mercado en viernes y ferias en 18 de Marzo y 18 de Abril, 29 y 30 de Septiembre.
- 3 *Villafrontún*, al salir por oriente del concejo; y entrando en el de Tineo pasa en curvas por San Felíz y San Facundo de Mirallo á
- 13 *Bárzana*; después á
- 21 *Gera*, de Semproniana; enseguida á
- 26 *Venta del Peligro*, donde no hay ninguno;
- 30 *Quintanilla*, de Ponte, y
- 34 **Tineo** (Empalme con la á Rodical). Antiguo y vasto concejo, condado en la edad media y de importancia histórica por sus casas y fundaciones y por sus hijos ilustres como el conde de Campomanes, de Sorribas; y el caudillo liberal Riego, de Tuña. Está la villa en una altura con panorámica posición.-Corr.-Telég.-Teléfono, 2 N.-P. G. C. La parroquial de San Pedro con alta torre, se ha trasladado á la de San Francisco, construcción del último período románico y del primero gótico, y exconvento, donde estuvo la Audiencia de lo Criminal y hoy los juzgados y centros oficiales.-Registro de la Propiedad.-Colegio de 2.^a Enseñanza. Alumbrado eléctrico.-Mercados en jueves y varias ferias en 19 de Marzo, primer jueves de Abril, fiestas de la Ascensión y Corpus, 2 y 16 de Agosto, 8 de Septiembre y 4 de Octubre con gran concurrencia por las muchas y variadas producciones del rico y extenso concejo.-Minas de car-

bón, hierro, etc.-Administración de coches. Son interesantes monumentos las ruínas del antiguo castillo de la villa, las casas de Maldonado, gótica, y de Merás, así como en el concejo merecen visitarse el exmonasterio de Santa María de Obona, fundado por el príncipe Adelgaster, hijo del rey Silo, con iglesia latino-bizantina, y también, aunque posterior, la del exconvento de San Miguel de Bárzana.

- 38 *Tejera* (Empalme con la de Ponferrada á la Espina). (Véase pág. 147) en la parroquia de Santa Eulalia de Miño.

DE TINEO A RODICAL

kilómts.

Para más breve comunicación con la carretera de la Espina á Ponferrada, se construyó esta breve carretera provincial desde la importante villa de

- » **Tineo** (Empalme con la anterior carretera) que adosada á la montaña descende á
5 *Rodical*, (Véase pág. 147).

DE GRANDAS DE SALIME A CANGAS DE TINEO

kilómts.

⓪ Seis kilometros antes de llegar á Cangas de Tineo, arranca esta carretera en

- » *Puente del Infierno*.
2 *Puelo*, de Tevongo, en Cangas de Tineo; y á orillas del río de la Pola sube por Celón, con iglesia latino-bizantina del siglo XII y muy interesante y curiosa por sus pinturas murales al fresco, de principios del siglo XV con asuntos del Nuevo Testamento.
10 *Tamuño*, de Villagrufe, entre antiguas explotaciones mineras.
14 *Pola de Allande* (Empalme con la carretera á la de Ponferrada á la Espina). (Véase pág. 150). Saliendo hacia el occidente
18 *Peñascita*, y por bajo de Fanfaraón y laguna de la Marta, se sube la collada del
26 *Palo*, 860 metros sobre el nivel del mar, descendiendo á
33 *Montefurado*; y por parajes pintorescos y abruptos, bajo el cordal de Berducedo, dejando á la izquierda más explotaciones antiguas y ferrerías, se pasa por

- 36 *Lago y*
 40 *Berrucedo*, con análoga construcción y notables pinturas murales, semejantes á las de Celón.
 Termina por ahora aquí esta carretera, que por Salcedo, Cornolla y Salime, llegará á Grandas.

DE POLA DE ALLANDE A LUARCA

kilómts.

- Pola de Allande** (Empalme en la de Grandas de Salime á Cangas de Tineo). Está paralizada la construcción de la primera sección hasta Navelgas, entrando enseguida en el concejo de Tineo y pasando la futura carretera por Pereda, Villaluz y Bárcena; comienza ahora en
- 27 *Navelgas*, floreciente pueblo. -Corr.-N.-P. G. C.-Teléfono á Tineo.-Mercados.-Ferias el segundo domingo de cada mes. Pasa la carretera por entre las sierras del Auro y Muñalén, cerca de las antiguas explotaciones mineras de Sabadel. Sigue á
- 31 *Naraval*, cerca de antiguo castillo y entra en el concejo de Valdés bajo las brañas de
- 35 *Aristévano*, continuando á las de
- 42 *Leiriella*. Sigue á la Figal y á
- 49 *Venta*, con antigua ferrería de Menéndez á orillas del río Negro aumentado allí con el arroyo Tames.
- 54 **Luarca** (Empalme con la de Villalba á Oviedo). (Véase pág. 139).

DE LA DE VILLALBA A OVIEDO A PUERTO DE VEGA

kilómts.

- » *Villapedre*, cerca del solar de los Cueto. Sigue la carretera por la rasa descendiendo á
- 3 **Puerto de Vega**. -Corr.-Telég.-P. de C.-Hermosa y moderna iglesia parroquial.-Pequeño puerto y muelle. Patria del célebre general Marqués de Santa-Cruz de Marcenado y del Regente del Reino Pérez Villamil. Aquí murió Jovellanos.

DE NAVIA A SEQUEIROS

kilómts.

Con esta actual é incompleta denominación oficial arranca desde el importante pueblo de

- » Espín en Coaña, y por la deliciosa orilla izquierda de la ría de Navia pasa por Barqueros, San Esteban y
 4 Coaña, capital de concejo, cerca del histórico Castellón, con un interesante castro romano.-Corr.-Minas de hierro. Pasa por Porto y
 6 Villacondide, Trelles, y termina por ahora en
 10 Sequeiro. Seguirá á la de Grandas de Salime.

DE JARRIO A ORTIGUERA


kilómts.

Con subvención de D. J. M. Jardón se construyó esta corta carretera.

- » Jarric, en la de Villalba á Oviedo. (Véase pág. 140). Va por la rasa á Mohías con solar de los Trelles, y desciende al puerto habilitado de
 3 Ortiguera.-P. de C.

DE VEGA DE RIBADEO A BOAL

kilómts.

- De esta carretera provincial se ha construído la sección de
 » Vega de Ribadeo (En la de Villalba á Oviedo y empalme á la de Vega de Ribadeo á Ouviaño). (Véase pág. 141) á
 5  Vega de los Molinos y seguirá por Lagar (12) á Boal (16).

DE VEGA DE RIBADEO A OUVIAÑO (Lugo)

kilómts.

- Vega de Ribadeo (Empalme en las de Villalba á Oviedo y la de á Boal). (Véase pág. 141). Se separa del río Suarón y pasa por
 4 Vega de Vilar, de la parroquia de Piantón; y por la loma de Fojo sigue á Folgueiras y
 9 Castromouran. Va á la Espina y á
 13 Paramios. Entra por Busdemoros en el concejo de Villanueva de Oscos, estando paralizadas las obras en el alto de
 20 La Garganta, 870 metros sobre el nivel del mar con antiguo martinete. Cuando prosiga la construcción de la vía, continuará por el concejo de Santa Eulalia de Oscos á Galicia en
 60 Ouviaño (en estudio).

OTROS CAMINOS Y VIAJES

Como se nota bien por las anteriores páginas, hay concejos en la olvidada región occidental de Asturias, que todavía no tienen las modernas comunicaciones, retardándose el plazo de ver terminados los estudios y trabajos de construcción de carreteras, que necesitan imperiosamente para desarrollo y utilidad de sus producciones agrícolas é industriales y de su comercio. Figuran principalmente en semejante olvido *San Tirso de Abres, Taramundi, Villanueva, Santa Eulalia y San Martín de Oscos, Pesoz, Illano, Boal, Ibias, Degaña y Villayón*; y otro tanto sucede en el centro con *Riosa y Yernes y Tameza*. A otros municipios llegan las carreteras, pero á sus extremos; y por su mayor extensión siguen importantes localidades sin las necesarias vías nuevas, cual acontece en el Occidente con *Grandas de Salime*; en el centro con *Somiedo, Grado, Morcín y Aller*; y hacia el Oriente *Caso, Parres, Ponga, Amieva y Cabrales*. Aun pudiera citarse otros.

Para hacer más completo el presente breve libro, á continuación publicamos los itinerarios más corrientes en las mencionadas localidades por los antiguos caminos de carro y de herradura.

De Vega de Ribadeo á San Tirso de Abres

De Vega de Ribadeo por ambas orillas del Eo en 11 kilómetros por la derecha (Asturias) por camino de herradura, que pasa por *Mion, Lonteiro, Abres y San Tirso*; y por la izquierda (Galicia) por la carretera en construcción desde el puente de *Porto* (Véase pág. 141) á **San Tirso**, capital del concejo.-Correos.

De Vega de Ribadeo á Taramundi

Desde la Vega en 12 kilómetros á Fuente de *Lonteiro, Lamisqueira, Ouria, Bres y Llan* á **Taramundi**, capital del concejo.-Corr.-Mercado en domingo y de ganados en 1.º del

mes y anuales en 2 de Febrero, 19 de Marzo y 11 de Noviembre.-Fábricas de clavos á mano.

De Garganta á Villanueva de Oscos

Garganta (Véase pág. 153) en 7 kilómetros por *Bustapena* á Villanueva, capital del concejo.-Corr.-Minas de cobre. Importante iglesia romano-bizantina del exconvento de Bernardos, fundado en el siglo XII, que tuvo regios privilegios, y fué restaurada en el siglo XVII.

De Villanueva á San Martín de Oscos

Desde Villanueva en 5 kilómetros por *Sierra* á San Martín, capital del concejo.-Corr.-Mercado el tercer domingo mensual y feria en 11 de Noviembre.-Antiguas explotaciones mineras.-Importante casa solar de los Mon.

De San Martín de Oscos á Grandas de Salime

De San Martín en 12 kilómetros por *Perdigueros, Puente de Vitos, Vilarello, Cereixeira* á Grandas, capital del concejo, antiguo juzgado de 1.^a instancia.-Corr.-P. G. C.-N. Registro de la propiedad.-Notable iglesia parroquial del último período latino-bizantino y primero del gótico, con posteriores restauraciones.

De Berducedo á Grandas de Salime

Desde Berducedo (Véase pág. 151) en 17 kilómetros, sube el camino por pendiente hasta *Cruz de la Madera*, para descender contorneando la sierra de la *Mesa* hasta este lugar. Vuelve á subir hasta la altura de *Lagüelas*, desde donde se distingue ya la villa de Grandas; y por la cuesta de *Buspol* á *Salime* en la margen derecha del Navia: sitio pintoresco por el grandioso encajonamiento del río en el *Carpio*, y por sus atrevidos puentes, uno de piedra de aparente construcción romana, y otro de madera á 40 metros de altura. Se cruza el río por el primero y se comienza el descenso de la cuesta hasta *Grandas de Salime*.

De Grandas de Salime á Pesóz, Illano y Boal

Por el siguiente camino de 45 kilómetros: Por *Santa María*

y cuesta de **Pesoz** á los 5 kilometros; capital del concejo. Corr.-La parroquial de Santiago, románica de transición al estilo ojival.

A la salida del pueblo en ruta de 20 kilometros se descien- de al río Agüeria; por terreno accidentado se sube á *Arguz*, *Lijón* y *Brañavieja*; se cruza la loma de *Cabañas-Estajide*, y pasando por *Bustelo* y *Rojas*, llégase á **Illano**, capital del concejo.-Correo.

Desde este pueblo en camino de 25 kilometros se sube á *Ci- madedevilla* y meseta de *Fulgueirón* para bajar por *Gio* al im- portante pueblo de *Cedemonio*, en la margen izquierda del Na- via. Crúzase después el río Orubio; se sube á la pintoresca é industriosa *Dóiras* con el palacio de Verdín y á *Piñeira*; y, pa- sando por *Cabana*, *Rojinos*, *Apeirones* y *La Cámara*, desde la meseta de *Berrugueira* se baja á **Boal**, capital del concejo. Corr.-Telég.-N.-P. G. C.-Mercado en domingo, y de ganado el lunes siguiente al último domingo de cada mes. Hay en varios parajes castros romanos y piedras oscilantes. Fábricas de cla- vos, importante industria de esta región. (Véase pág. 157).

De Grandas de Salime á Ibias

Por camino de 35 kilometros se sale de *Grandas á Robledo*, donde comienza la cuesta de *Carbueiro* hasta los pintorescos lugares de *Doade* y *Riodeporto*; se sigue por la orilla izquierda del Navia pasando por *Villagudín*, *Seira*, *Negueira*, *Pieiga*, *Villaseca* y *Ouviaño* (lugares de Fonsagrada, en Lugo), se pa- sa el Navia por la barra de *Boadil*; se sube á *Calabreo*, pasan- do luego por *Marentes* y sus viñedos decaídos, *Villajane*, *Cou- ro* y *Folgo*, bajando al fértil pueblo de **San Antolín de Ibias**, capital del concejo.-Corr.-P. G. C.-Mercados de gana- do en el primero y tercer domingo de cada mes.-Minas de oro; vestigios de vías romanas; y en *Cecos* la antigua torre de los Ron.

De Ibias á Degaña

44 kilometros. Desde **San Antolín** se va á *Cecos*, crúza- se el Ibias, se sube la gran cuesta de *Bustelo*, y después otras pequeñas por *Alcuerdo* hasta *Omento*; nueva cuesta fragosa de *Galgueiroa*; síguese por *Villar de Cendías*; de nuevo se su- be el *Bao* y *Sisterna*, de Ibias. Se llega á *Tablado* por la cues- ta de este nombre, continuando después el camino por *Rebo-*

Ual, sin grandes accidentes hasta **Degaña**, capital del concejo.-Correo.

De Navia á Villayón

De **Navia** en 11 kilometros de mal camino por las *Aceñas, Armental, San Pelayo, Arbón, Zorcira* y **Villayón**, capital del concejo.-Corr.-Colegio de primera enseñanza.-Fábricas de aguardientes.

De Navia-Espín á Boal y Prelo

Mal camino de 17 kilometros pasando por *Espín, Folgueras, Meiro Coaña*, la escabrosa sierra del *Cordal* de *Coaña* y *Armal* á **Boal**. Hay otra ruta llegando á *Porto* en barca ó chalana por la ría de *Navia*, y por *Villacondide* de *Coaña* á *Cabanas, Trabaxas* á *Armal* y **Boal**. A 2 kilometros de esta villa está el establecimiento de *Prelo*, de aguas sulfurocálcicas, abierto desde 15 de Junio á 15 de Septiembre.

De Tineo á Navelgas

En camino de 19 kilometros por la sierra de *Guardia*, se sigue á *Oteda* de *Francos* (no muy lejos del famoso monasterio de *Obona*), se continúa en fuerte pendiente, y pasado el río *Bárcena* se camina á *San Fructuoso*, y por la *Meseta del Miño*, tras de este pueblo se llega á *Navelgas*, cabeza de la rica comarca llamada antiguamente en el concejo «*Cuarto de los Valles*.» *Navelgas* es importante villa de abundante comercio, industria y agricultura. (Véase pág. 152).

De la Riera á Pola de Somiedo y lagos

De la *Riera* (carretera de *Belmonte* á *León*, véase página 144) en difícil y peligroso camino de 8 kilometros sobre altos precipicios y vueltas; á la subida del *Carballal* y alto del *Miradero*, la notable cueva de *Muniello*; pueblo de *Castro* con ruínas de castillo y á la *Pola de Somiedo*, capital del concejo.-Corr.-Patria de *Flórez Estrada*. En *Morteras* está el panteón del general *Flórez Valdés*, uno de los conquistadores de la *Florida*.

Para ir desde la *Pola* á los famosos lagos de *Camayor* en la elevada cima de esta montaña, 1.569 mts. sobre el nivel del



mar) el camino de 10 kilometros es por el pueblo del *Valle del Ajo*, subiendo por la sierra de Villa. En la cumbre se encuentra primero el lago de Ajo y después de pasar á Picos albos, se llega á los lagos de Calabazosa, el mayor de todos, de la Cueva, cerca de la collada de Balbarán, y otros pequeños. También puede seguirse el camino desde la Pola á Veigas y Villarín, patria del general Valdés, y por el río de Saliencia á este pueblo donde, por la sierra de la Cueva, se sube á los lagos, que se visitan en el orden inverso al mencionado.

De Proaza á Yernes y Tameza

Mal camino de 15 kilometros. Desde Proaza se sube á Sograndio, de este concejo, y después á Cueva-Lagar por la montaña, y por difícil vereda á Villabre, capital del concejo de Yernes.-Corr.-Mucho ganado vacuno.

De Grado á Tolinas

Camino de 15 kilometros muy pintoresco. Desde Grado por la margen del Cubia y, atravesando parte de la rica parroquia de la Mata, se pasa por los pueblos de Villanueva y Agüeria, con los palacios de Miranda y Agüera, y por San Pedro. Se sube la cuesta del Sellar hasta Corujas tomando una buena senda en la ladera que conduce á Santianes de Molenes con antiguo palacio de los Flórez y á Villamaría de Salcedo, con otro de los Moutas, siguiendo á las Villas, con solar de los Patallos y Miranda, y á Tolinas, muy internado en la montaña con el de los Corros y Llanes.

De Argame á Monsacro y La Foz

En Argame de Morcín (Véase pág. 114) 8 kilometros de penoso pero muy pintoresco camino; desde Portilla se va por fuera de la Vega y orillas del Caudal hasta Santa Eulalia, pasando por la notable cueva y hermoso desfiladero de Sidrán; se cruza el río Morcín y suben por la empinada cuesta de la Llorera los que viajan á pié; y los á caballo, desde Santa Eulalia siguen las bellas vegas de Castadiello, Colina y Cardeo hasta Porcio y alto de Viallana; después por tras el Pinar, la Jorçada y cuesta de la Espina, á la cumbre del Monsacro, mirador de encantadoras y prolongadas vistas, y antigua capilla de la Magdalena, cerca de la que, según tra-

dición, estuvieron ocultas las Santas Reliquias, que hoy se veneran en la Cámara Santa de Oviedo.

Desde la románica *Santa Eulalia* para ir á la *Foz*, 8 kilms. se cruza el río Morcín, se sube la cuesta de *Calvín* y de la *Collada*, bajando á Panizales hasta las casas del *Puente*, donde empieza el desfiladero, con las gigantescas «Foces;» y se continúa por la margen izquierda del Riosa hasta el lugar de atajo donde está la **FOZ**, con restos de antiquísima iglesia. La capital del concejo es *Castandiello*.-Corr.-Interesantes lápidas romanas; en San Pedro, el castillo de *Peñarudes*.

Desde Morcín á Riosa y Aramo

Desde la *Foz* (Morcín) por ásperos caminos de 9 kilómetros, se pasa junto al puente del lugar de *Arriba*, la fuente *Xagoncia*, *Piedrafita* y continúa el camino por tras los prados de *Arade*; se cruza el río Riosa y *Prunadiella*, se llega á **Vega**, capital del concejo.-Corr.-Importantes minas de carbón, antes de la fábrica de cañones de Trubia y enagenada recientemente por el Estado. Desde Vega se camina por *Felguera*, antigua capital, *Santo Adriano*, *Llamo* y *Rioseco*, donde están, en la cumbre del **Aramo**, (Véase pág. 67) las notables minas de cobre y cobalto con interesantes restos de trabajos y labores antiquísimos, que ha descrito el ingeniero Sr. Dory. Tienen estos concejos gran importancia minero-industrial, y más cuando se les dote de comunicaciones á Mieres y á Oviedo. De Riosa y Morcín son los manantiales de ricas aguas, próximas á completar con abundancia el abastecimiento de la capital de la provincia.

De Pola de Laviana á Aller

Por pintoresco camino de 16 kilómetros. Desde la Pola, por la carretera á Campo de Caso. (Véase pág. 113) se pasa el Nalón y se sigue á *Entralgo*, *Villoria*, patria del sabio cardinal Fr. Zeferino González, se sube á *Tolivia* y más á las *Llamas* de *Colladona*, donde está la divisoria de los dos concejos, sitio de panorámicos paisajes, y se baja hasta **Cabañaquinta**. (Véase pág. 112).

De Moreda y Collanzo á los Puertos de Aller

Este rico concejo, de importantes minería y ganadería, debe ser conocido por medio de las siguientes excursiones:

En la parte occidental, desde *Moreda á Puente del Bayo* se va, á orillas del Nembra, por este pueblo y parroquia los de *Murias* y su filial de *Santibáñez* hasta *Bayo*, donde bifurca el valle, y con malísimos caminos se dirige uno al puerto de *Coanya* y otro al de *Carbaxosa ó de Mortera y Carisa*; en recorrido de 17 kilómetros.

De *Collanzo* (Véase pág. 112) á *Piedrafita*, camino de 13 kilómetros, se va á *Cuerigo, Llamas y Casomera*, y en el pueblo de *Paraya*, donde bifurca el valle, se sigue por la derecha á *Llamaxanes*, último pueblo antes de *Piedrafita*; y por la izquierda, sin hallar pueblo alguno, sobrecogen al viajero las maravillosas «foces» ó desfiladero del río de *Aller*. Pasadas éstas, están los caseríos de *Otambo, Entrueyu y Torres* con el pueblo *Río-Aller* en la altura antes de las casas de *Foceya* y *Puerto de Vegarada*.

Desde *Collanzo* al divisorio con *Caso*, en camino de 15 kilómetros, se sigue por los pueblos de *Llanos, Pola del Pino, Pino y Felechosa*, donde bifurca el valle; por la izquierda á orillas del *Fresnedo* se sube á la vega de la *Peornosa* en el puerto de la *Caberna*, divisorio con *Caso*; y por la derecha, siguiendo el hermoso valle que va á *Cuevas*, se comienza á subir en ásperas vueltas, hasta llegar al alto del pintoresco y ameno puerto de *San Isidro*, después de 12 kilómetros.

Desde Campo de Caso á Tarna y á Caleao

Desde *Campo de Caso* (Véase pág. 114) al puerto de *Tarna* se sigue buen camino vecinal que, á orillas del *Nalón* y términos de *Sobrecastiello*, pasa por los pueblos de *Soto, Belderda, Bexanes y Cobos*, con el palacio de los *Caso*, y *Fox*; empieza aquí la pendiente que, dejando á la izquierda á *Pendones*, por difícil senda llega al desfiladero de *Torres de Tarna*, próximo á este pueblo, situado en las estribaciones del puerto y resguardado por altas peñas. El ascenso aquel no es difícil para gozar de magnífico é imponente panorama cerca de la fuente *Nalona*, donde nace el primer río asturiano en límites con *León*.

Desde la carretera de *Campo de Caso* á *Oviedo* se va desde *Coballes*, á orillas del río *Caleao* á este importante pueblo y al de *Felguerina*, por 7 kilómetros. Desde aquí se sube al puerto de *San Isidro* y collada de las *Arenas*.

Desde Sellaño á Sobrefoz en Ponga

Desde Sellaño (empalme de la carretera de Sahagún á Arriondas á Sellaño), (Véase pág. 138), se va á *Sotos á Carangas* y á *Mestas*, con aguas minerales (Véase página 16) en instalación embrionaria, á *Paranes*, *Aviegos* y San Juan de **Beleño**, capital del concejo.-Corr.-Ferias de 3 á 5 de Octubre y en sus términos se han hallado varias inscripciones romanas; Herrería de Soto Rodrigo y *Sobrefoz*; 15 kilómetros aprovechando, en parte, la carretera en construcción.

De Arenas de Cabrales á los Puertos

Por difíciles y ásperos senderos y sobre profundos barrancos, se hace este viaje de 25 kilómetros desde *Arenas*, cruzando la carretera de Cangas de Onís á la de Palencia á Tinamayor (Véase pág. 131) por la margen del Cares y ascendiendo por las laderas de Caoro y Era, se sigue por orilla del *Tielve* á este pueblo, favorecido por la familia de la Llende; sigue la ascensión á *Sotres*, cerca de los altos de Aliva, para comunicarse con la Liébana.

De *Sotres*, por la collada de Pandebano, entre las altas montañas de Peña Marín, Las Monas y el Naranjo de *Bulnes*, se llega á este pueblo en la alta montaña de Amuesa; y otra vez por opuesta ladera de Peña Marín, se va á *Camarmeña* con sus casas como colgadas entre peñascos. De nuevo se baja al Cares y se repasan los seis kilómetros primeros para regresar á la carretera citada. En los mencionados puertos, frecuentemente nevados, viven los pastores al cuidado de la mucha ganadería, y allí se fabrican los afamados quesos de Cabrales, cuya alta región del mediodía es también muy visitada por los cazadores de robezos, habitantes de esta parte de los Urrieles en los Picos de Europa.

Desde Garganta á Santa Eulalia de Oscos

Se sigue (véase págs. 153 y 155) el antiguo camino de herradura, en un recorrido de diez kilómetros, pasando por los pueblos de *Salgueiras*, *Regodesebes* y *Cotarelo* del concejo de Villanueva y por *Vega del Carro*, *Viduedo* y *Millarado* á **Santa Eulalia**, capital de este concejo.-Corr.-P. G. C.-Ferias del domingo primero de Octubre y del 10 al 13 de Diciembre.-Antiguas ferrerías y martinetes de Bravo.

FERROCARRIL

Ujo.—Oviedo.—Pravia.—Avilés.—Gijón

Es un hecho la próxima construcción de este ferrocarril cuya concesión solicitó hace años el capitalista bilbaino señor Chavarri, dueño del coto carbonífero de Turón, en Mieres, siendo el primer proyecto de D. Felipe Valdés.

El nuevo ferrocarril ha de partir de Ujo recorriendo el valle de Mieres para llegar al Nalón, siguiendo á Las Caldas, con un ramal á Oviedo, Trubia, Peñafior (Grado), Candamo, Pravia (con ramal á San Esteban el día que permitan las condiciones de aquel puerto el fácil embarque de carbones, y probablemente á la Concha de Artedo), puertos de Avilés y Musel de Gijón.


ADICION

Por un error de ajuste quedaron fuera del texto en la página 39 los siguientes *Partidos judiciales*:

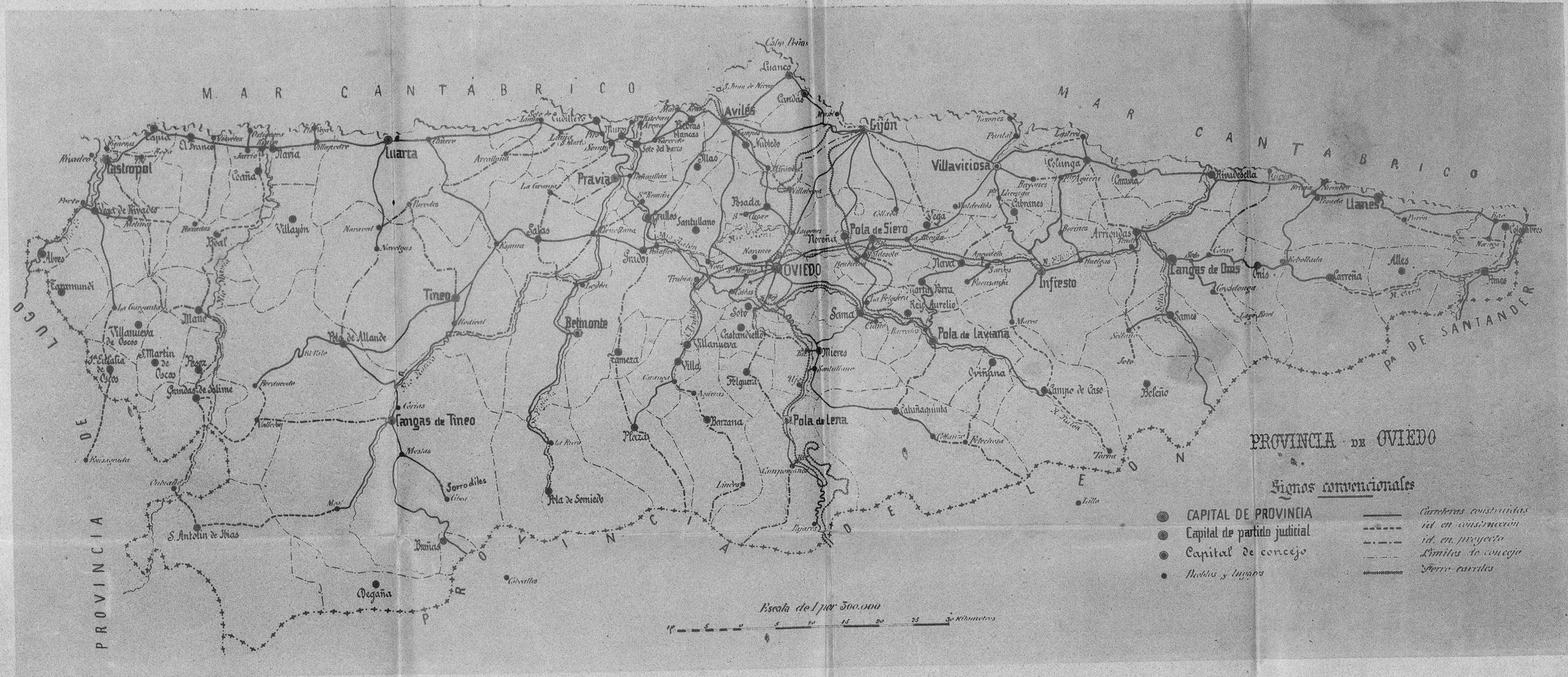
Castropol.—(Boal, Coaña, Castropol, Franco, Grandas de Salime, Illano, Pesoz, San Martín de Oscos, Santa Eulalia de Oscos, San Tirso de Abres, Tapia, Taramundi, Vega de Ribadeo y Villanueva de Oscos),

Gijón.—(Gijón y Carreño).

Infesto.—(Cabranes, Nava y Piloña).



Very faint, illegible text at the bottom of the page, possibly bleed-through from the reverse side or a stamp impression.



M A R C A N T A B R I C O

M A R C A N T A B R I C O

0907

PROVINCIA DE

PROVINCIA DE OVIEDO

Signos convencionales

- CAPITAL DE PROVINCIA
- Capital de partido judicial
- Capital de concejo
- Pueblos y lugares
- Carreteras construidas
- - - id. en construcción
- - - id. en proyecto
- - - Límites de concejo
- Ferrocarriles

Escala de 1 por 500.000



FÁBRICA DE VIDRIOS PLANOS

FANALES Y TEJAS

— DE —

Antonio Orobio y Compañía

AVILÉS

ALEJANDRO GONZALEZ GARCIA

ESPECIALIDAD EN TODA CLASE DE ULTRAMABINOS

VINOS FINOS Y LICORES DEL REINO Y EXTRANJEROS

46 CÁMARA 46--PLAZA NUEVA

— AVILÉS —

La Ferrocarrilana

15 RUI-PEREZ 15--AVILÉS

Este acreditado establecimiento montado á la altura de los mejores en su clase, se recomienda por sus espaciosas habitaciones por su esmerado trato y por ser el más próximo á la Estación.

Bazar de la Unión de LUIS PRENDES

9 CORRIDA 9-GIJÓN

LIBROS DE COMERCIO

OBJETOS DE ESCRITORIO, MENAJE PARA ESCUELAS

PERFUMERIA, EFECTOS PARA VIAJE

CENTRO DE SUSCRIPCIONES

165

EL AGUILA

FÁBRICA DE HARINAS

Sistema AUSTRO-HÚNGARO

DE

Juan Oria

AVILÉS

GRAN SIDRA CHAMPAGNE (Dulce)

Marca

Pídanse nuestras
Cajas en
todos los Hoteles,
Fondas, Res-
taurants y Alma-
cenes de
Ultramarinos



VO **OSO** OZ

Se venden
en cajas de 12
botellas
grandes y de
24 medias
botellas

Premiada con medalla de oro y diploma
de honor en las Exposiciones de Suez, Logroño y Lyon

Sidra Champagne (Seca)-marca, BODEGAS DE VALGRANDA

Fabricación esmerada de los señores

MUÑÍZ, GAMBA Y BELAUNDE

Cosecheros y Exportadores



AVILES (ASTURIAS)

GASMOTOREN-FABRIK DEUTZ
COLONIA DEUTZ
NUEVO MOTOR OTTO

PARA
Gas, Bencina y Petróleo

En tamaño de 1/2-200 caballos

Consumo garantizado de 0,5
á 0,7 por hora y caballo



Mas de 42.000 máquinas con más de 190,000 caballos de fuerza vendidas
 Los motores Otto legítimos llevan todos la marca de fábrica Otto

PROSPECTOS Y PRESUPUESTOS

Almacen: **SCHOMBURG & CABALLERO**
GRAN VIA, 36

Talleres: **ITUBURU, 23**

BILBAO
DONDE SE PUEDEN VER FUNCIONAR

La Estrella de Gijón

Fábrica: - Teléfono n.º 70



Oficinas: - Teléfono n.º 66



Londres 96

Brusselles 98

Probad la Cerveza

CD

Nuevo producto de la fábrica de esta localidad

SUPERA en CALIDAD á los AFAMADOS TIPOS

Bock, Cerveza para Mesa

Bock doble y Bock Morena




Depósito en Gijón: Carretera de la Costa, frente á la nueva fachada de la Fábrica de Vidrios. Teléfono n.º 50.

Depósito en Oviedo: Viuda é Hijos de G. Mori.—Sama: D. Antonio Ordíz.—Avilés: D. Celestino Sánchez y C.ª—Mieres: D. Celestino L. Rodríguez.

Diríjase la correspondencia á los señores

SUARDIAZ y BACHMAIER s. c.-Gijón

D. F. CASTRILLON Y C.^a



Telegramas:
CASTRILLON

G I J Ó N
Casa fundada en 1875

Teléfono:
número 39

Gran Depósito de Maderas

PINO DEL NORTE, TEA DE AMÉRICA,
PINO FRANCÉS Y GALLEGO,
CAOBAS, CEDROS Y OTRAS MADERAS FINAS
DE AMÉRICA

TALLER MECÁNICO DE ASERRAR Y MOLDURAR

Especialidad en la fabricación de cajas marcadas en colores para envases de sidra,
vinos, mantecas, sardinas, pastas, etc

SE FABRICAN MOLDURAS, JAMBAS, MONTANTES, ETC.

*Se admiten maderas de cualquier clase para ser aserradas,
acepilladas ó machihembradas*

PARA MAS DETALLES, VÉASE EL CATÁLOGO GENERAL

Representante en Oviedo, D. JOSÉ ALVAREZ SANTULLANO

CALDAS DE OVIEDO

AGUAS AZOADAS BICARBONATADAS

(ANÁLOGAS Á LAS DE PANTICOSA.)

Acreditadas hace más de un siglo y analizadas y experimentadas por los doctos químicos, médicos y directores de baños, Casal Casariego, Salgado, Maestro, Bonet, Salmeán, Bonilla, García López, Buylla y Carretero Muriel.

Constituyen un remedio efficacísimo para el tratamiento del *reumatismo, en todas sus formas, gota, parálisis, neuralgias, infartos del hígado y la matriz; histerismo, desarreglos menstruales, afecciones traumáticas y fracturas, catarros, pulmonías crónicas y tisis incipientes.*

Establecimiento balneario de primera clase
premiado con medalla de oro

..... en varias Exposiciones

INSTALACIÓN BALNEOTERÁPICA MODERNA Y COMPLETA

Hoteles, Fondas, Casas de huéspedes y Cafés

Clima inmejorable, paseos cómodos y cercanías deliciosas

Correos, Estación telefónica, Teléfono
y Alumbrado eléctrico

El viaje, hasta Oviedo, por ferrocarril, y de Oviedo á Caldas en carruajes varios, que recorren el trayecto en una hora

TEMPORADA OFICIAL

1.º de Junio á 30 de Septiembre

La Memoria y Guía del Establecimiento
se facilitan gratuitamente en Oviedo, Magdalena, 2

FARMACIA

DE

Eduardo Menéndez Rodríguez

CASA FUNDADA EN 1886

**A las preparaciones medicinales de esta casa dispensaron las más altas recompensas
(medallas de oro)**

Plaza de la Constitución, 4 y San Bernardo, 2

DROGUERIA

DE

Eduardo Menéndez Rodríguez

CASA FUNDADA EN 1890

**Importación y Exportación de
Droguería en general**

Plaza de la Constitución, 4

La Legalidad

Gran Fábrica de Conservas

SALAZÓN DE PESCADOS
Y EXPORTACIÓN DE FRESCOS

— DE —

BERNARDO ALFAGEME

CANDÁS (Asturias)

En prensa:

Monografía de Asturias

POR

FÉLIX DE ARAMBURU Y ZULOAGA

(De la Universidad de Oviedo)

Un volúmen en 8.º mayor de más de 400 páginas

Contiene:

- I. Asturias primitiva.
- II. Asturias histórico-política.
- III. Asturias religiosa y artística.
- IV. Asturias industrial.
- V. Asturias agrícola y ganadera.
- VI. Otros aspectos de Asturias.

GRANDES FERIAS DE GANADOS

◆◆ EN ◆◆

VALLADO



En este pueblo de la parroquia de Cibeá perteneciente al concejo de Cangas de Tineo, se celebran las reputadas y concurridas ferias llamadas de **VALLADO**, el día 13 de **Marzo**, el 16 de **Abril**, el 1.º de **Setiembre**, y el 20 de **Octubre**.

Llevan á ellas toda clase de ganados y reses de *Cangas de Tineo, Pola de Allande, el Puerto de Leitariegos, Laceana, San Julián, Naviego, Degaña, San Antolín de Ibias, Cibeá, Carballo, Villarmental, Fuentes, Genestoso, Pola de Somiedo, Belmonte, Brañas* y otros concejos.

Las cuatro principales ferias de Vallado, se celebran en una hermosa campa de excelentes pastos en dicho pueblo, y al pié de la carretera de Espina á Ponferrada, á donde concurren los más afamados ganaderos del Occidente de Asturias.



CASTRO Y PASTOR

Menéndez Valdés, 2 GIJÓN San Bernardo, 93

Paquetería, Mercería, Quincalla, Géneros

— de punto, etc., etc. —

AL POR MAYOR

Vda. de Isidro Rodríguez

ULTRAMARINOS FINOS POR MAYOR Y MENOR

Es la Casa más antigua y acreditada

Sirve á domicilio

San Bernardo, 76 y Jovellanos, 34, Gijón

CAFÉ DE COLÓN

DE

MARGADANT, ZALA y COMP.

Boulevard y Munuza. GIJON

Refrescos, helados y aperitivos.—Cervezas nacionales y extranjeras.—Vinos, licores y aguardientes de las mejores marcas.—Servicio á la carta.—En los pisos altos del *Café* se halla instalado el *Hotel Suizo* perteneciente á la misma Sociedad.—Man spricht deutsch.

ULTRAMARINOS

— DE —

SEÑEN JUNQUERA

Establecimiento Modelo entre los de su clase

Corrida, 60 GIJON Langreo, 5.

Teléfono 123

AGENCIA INTERNACIONAL

Calisto Alvargonzález y C.^a

GIJÓN

Comisiones, Representaciones,
Importaciones, Aceites minerales

Contratistas de Obras & Agencia de Aduanas

FÁBRICA DE SALAZÓN

DE

Juan Sanchez de Leon

GIJÓN

Exportación de Pescados frescos
y Sardina prensada

Ebanistería, Tapicería y Almacenes de Muebles
DE TODAS CLASES

Andrés Muñiz Cárdenas

S. Bernado, 42-GIJÓN-Merced, 13

TELÉFONO 121

Fábrica de Gaseosas LA FAVORITA

DE

FRANCISCO COSTALES

Servicio esmerado á domicilio — Ezcurdia, 72.—GIJÓN

ULTRAMARINOS DEL REINO Y EXTRANJERO

— de —

BENITO GONZÁLEZ

Carmen, 45

GIJÓN

Harinas y Salvados de todas clases, Maíz y Cebada, Aguardientes,
Ginebra, Aceite y petróleo

AGENCIA GENERAL DE ADUANAS
— DE —
JOSÉ RAMÓN GONZÁLEZ
Muelle de Abtao núm. 8.—GIJÓN

Recepción y reexpedición de mercancías á todos los puntos de España y del Extranjero.—Carbones minerales.—Representación de casas Nacionales y Extranjeras.—Dirección telegráfica PONCE, Gijón.

HIJOS DE MARINA

Comisiones, Tránsitos, Adeudo y Despacho de Efectos Extranjeros
Compras y Ventas, Embarque de Carbones

COMISIONADOS DE LA COMPAÑÍA DE SEGUROS MARÍTIMOS LLOYD
ANDALUZ Y DE LA DE INCENDIOS LA UNION
Y EL FENIX ESPAÑOL

Calle de Linares Rivas núm. 4—GIJON

Antuña y Goyanes

CORREDORES-COMISIONISTAS

Representación de Casas Nacionales y Extranjeras

COMISIÓN, CONSIGNACIÓN Y TRÁNSITO

Agentes de la Compañía Francesa

de Seguros contra Incendios L' UNION

Apartado núm. 61-Escritorio, Corrida 83-Teléfono núm. 165

— G I J Ó N —

ULTRAMARINOS

— DE —

Ángel F. Viña

Paseo de Alfonso XII, N.º 31—GIJON

HOTEL IBERIA

Marqués de Teverga número 19--AVILÉS

Se halla situado este Hotel en lo más céntrico de la población, con vistas al Parque, Estaciones del ferrocarril, Tranvías y Muelle. Bonitas y ventiladas habitaciones, espaciosos comedores y restaurant independiente.

COCINA ESPAÑOLA Y FRANCESA

LA ECONÓMICA de Fernández y Rodríguez

FUNDICIÓN DE HIERRO Y METALES

Talleres de construcción y reparación de Máquinas

OERRAJERIA EN GENERAL

COCINAS DE TODAS CLASES, POTES Y MARMITAS

Llano-Ponte, 58--AVILÉS

¡¡FORASTEROS!!

¿NECESITAIS NOVEDADES?

Las encontrareis en Avilés en

El Siglo

GRAN EXPOSICIÓN DE QUINCALLA

Perfumeria, Porcelanas, Juguetes, Lampistería, Cristal, Loza y

SOMBRETERIA

→ DE ←

José Muñiz y Muñiz

CONSIGNATARIO de la Compañía Trasatlántica de vapores correos franceses y AGENTE de la Inglesa de Seguros contra incendios SUN.

Cámara núm. 7--AVILÉS

EXPORTACION DE CARBONES

Y

MINERAL DE HIERRO

José F. Nespral

Subdelegado

de la Compañía de Contraseguros La Ibérica

GIJON

Telegramas: NESPRAL — Teléfono número 60

CAMTOS

ELIXIR DENTÍFRICO

ANTISÉPTICO

Fernandez Pozo. Dentista

Corrida, 49.-GIJON

Policlínica de Gijón

Médico-Quirúrgica

CONSULTA

DEL

Doctor Ambrosio Rodríguez

1014 A 6

Calle de Cápua, 15, principal

Esquina Marqués Casa Valdés

Aguas sulfuro-sódicas frías y variedad arsenical

DEL PUELO

EN CANGAS DE TINEO (ASTURIAS)

Estas prodigiosas aguas que tienen arsénico asociado al hierro y ácido fosfórico, nacen por cuatro manantiales y á la temperatura de 14 grados con un caudal de 150 litros por hora á la margen izquierda del río Arganza en Cangas de Tineo, provincia de Oviedo; y á una altura sobre el nivel del mar de 324 metros. Fueron analizadas por el Dr. en Ciencias D. Luís González Frades, y el primero que las recomendó fué el Dr. en Medicina y Cirugía D. Ambrosio Rodríguez y Rodríguez, y también D. Benito Gómez, D. Julián Villa, D. Bernardino Pumarada, D. Armando Arango, Sr. Viñales y otros varios médicos, en las afecciones rino-faríngeas, laringo-bronquiales y pulmonares, herpetismo, dermatosis varias, escrofulismo y afecciones catarrales. En la Psoriasis, liquen, eczema, seborrea y dermitis purulenta, erodermia, esclerodermia, acne, etc., son eficacísimas.

Con un edificio de 97 metros cuadrados, con 15 gabinetes y 5 pilas ó bañeras, se hallan á 101 kilómetros de Oviedo, á 10 de Pola de Allande y á 12 de Cangas de Tineo.

CARECEN DE MÉDICO DIRECTOR

La composición química de un litro de las aguas del PUELO y de FONTORIA, es la siguiente:

	Centímetros cúbicos
Nitrógeno.....	18,618640
Sulfuro sódico.....	0,057820
Arseniato sódico.....	0,000373
Cloruro sódico.....	0,036130
Cloruro cálcico.....	0,016859
Cloruro magnésico.....	0,008684
Sulfato cálcico.....	0,024565
Sulfato ferroso.....	0,039355
Carbonato potásico.....	0,009060
Fosfato cálcico.....	0,002323
Materia orgánica.....	0,020357
Sílice.....	0,047122

(Análisis del Dr. Frades)

Ultramarinos finos

POPULAR ESTABLECIMIENTO

— DE —

Ubaldo & Junquera

Plaza de San Miguel, 2 y Capua, 25

Teléfono 168

G I J O N

Superior calidad en Azúcares, Cafés, Arroz y Garbanzos. Gran surtido de Carnes y Pescados en conserva. Salsas inglesas. Vinos de las marcas más acreditadas. Galletas, Salchichón y Quesos de todas clases. Especialidad en Chocolates, Frutas de la Habana, Santiago de Cuba y del país. Caramelos del Congreso. Conservas al natural. Frutas escarchadas. Legítimos Aceites refinados de Sevilla y Valencia y todo lo concerniente al giro.

LA IBÉRICA

Sociedad anónima de Contraseguros

FUNDADA EN 1886

Consejo consultivo de Abogados: Excmo. señor D. Vicente Romero Girón.—Excmo. Sr. D. Aureliano Linares Rivas.—Excmo. Sr. D. Francisco Silvela. Sr. D. Florencio Alvarez Osorio.—Sr. D. José A. Rodríguez del Valle.


Director: D. Joaquín de Elízaga

Esta gran Compañía nacional, que cuenta entre sus favorecedores los más importantes industriales, comerciantes y propietarios de España, inspecciona las pólizas de seguro de sus abonados, teniéndolas en todo tiempo á cubierto de errores y deficiencias; representa, auxilia y defiende los derechos de los mismos en caso de siniestro, siendo de su cuenta todos los gastos judiciales ó extrajudiciales que con tal motivo se originen.

Pídanse datos, detalles y antecedentes, á sus representantes en Gijón D. José F. Nespral, Corrida 16; en Oviedo, D. Félix Corominas, Cimadevilla, 18.

Bazar LA MODA

INMENSO SURTIDO. - PRECIOS SIN COMPETENCIA



MEDALLAS Y OBJETOS RECUERDO DE COVADONGA

CANGAS DE ONÍS

MANZANEDA Y C.^A

Fundición de Hierro y Bronce y Cerrajería

Reparación de maquinaria, herramientas de agricultura,
Arados, Salladoras y arreglo de las mismas, reparación de Automóviles.
Especialidad en cocinas de hierro y chapa.

HIERRO COLADO

ESPECIALIDAD EN PIEZAS
DE MAQUINARIA, COLUMNAS, TUBOS,
BOMBAS,
POTES, MARMITAS,
HÉLICES CALDERAS, HOR-
NOS, ETC.

HIERRO DULCE

ESPECIALIDAD EN MIRADORES,
BALCONES, PUERTAS, VERJAS, GRE-
CAS, CABRESTANTES,
FALLEVAS, PERNOS, PASA-
DORES, TORNILLOS,
USILLOS, TUERCAS, ETC.

LLANO-PONTE, 20, 22, 24 Y 26, ESQ. 3 DE NOVIEMBRE

→ AVILÉS ←

Carreño

DENTISTA

Calle de la Cámara núm. 42--AVILÉS

La obra

Monografía de Asturias
por D. F. de Aramburu (á que se refiere
el anterior anuncio) ya está publicada y
se vende en las principales librerías.

¡¡ Fumadores!!

ESTE ES EL MEJOR PAPEL

DE FUMAR



ESTREMEIRA HERMANOS
OVIEDO

PUBLICACIONES

— DE —

Fermín Canella Secades

Historia de la Universidad de Oviedo y de las Enseñanzas del Distrito.—Oviedo, 1873.—Un tomo, 507 págs.

—*Sátira á la predilección del Derecho romano en aulas y tribunales, con introducción y notas.*—Madrid, 1879.

—*El Derecho español en 1741 por Medina, con introducción y notas.*—Madrid, 1878.

—*Historia de la Enseñanza del Derecho civil español, su estado actual y necesidad de reformas.*—Oviedo, 1877.

—*La iconoteca asturiano-universitaria.*—Oviedo, 1886.

—*Noticias históricas de la Sociedad Económica de Amigos del país de Asturias.*—Oviedo, 1886.

—*Estudios asturianos ó Cartafueyos d' Asturias.*—Un tomo de 288 páginas.—Oviedo, 1886.

—*Elogio de D. José Caveda.*—Oviedo, 1882.

—*Dos estudios sobre la vida de Jovellanos.*—Gijón, 1886.

—*Noticias biográficas de D. Juan Cónsul.*—Oviedo, 1886.

—*La Biblioteca Asturiana.*—Vitoria, 1887.

—*Obras de Joaquín García Caveda, precedidas de la biografía del autor por F. C. S.*—Oviedo, 1886.

—*Poesías selectas en dialecto asturiano* coleccionadas por el Excmo. Sr. D. José Caveda; 2.^a edición corregida, anotada y aumentada con obras de más autores antiguos y modernos y noticias del bable por F. C. S.—Oviedo, 1887.

—*El libro de Oviedo (Guía de la Ciudad y Concejo).*—Un tomo de 479 págs.—Oviedo, 1888.

—*Nociones de Derecho usual español* (en colaboración con D. Bernardo Acevedo).—Oviedo, 1894.


—*Historia de Llanes y su concejo.*—(Memoria histórica premiada).—Llanes, 1896.

Puntos de venta: Librerías de Suárez, Jacometrezo, 72.—Id. de Martínez, Riego, 8 y F. Galán, San Juan, 2, en Oviedo.

REPUBLICAN PARTY

1892

1



GUIA

DE

ASTURIAS

Ast.

R. 265