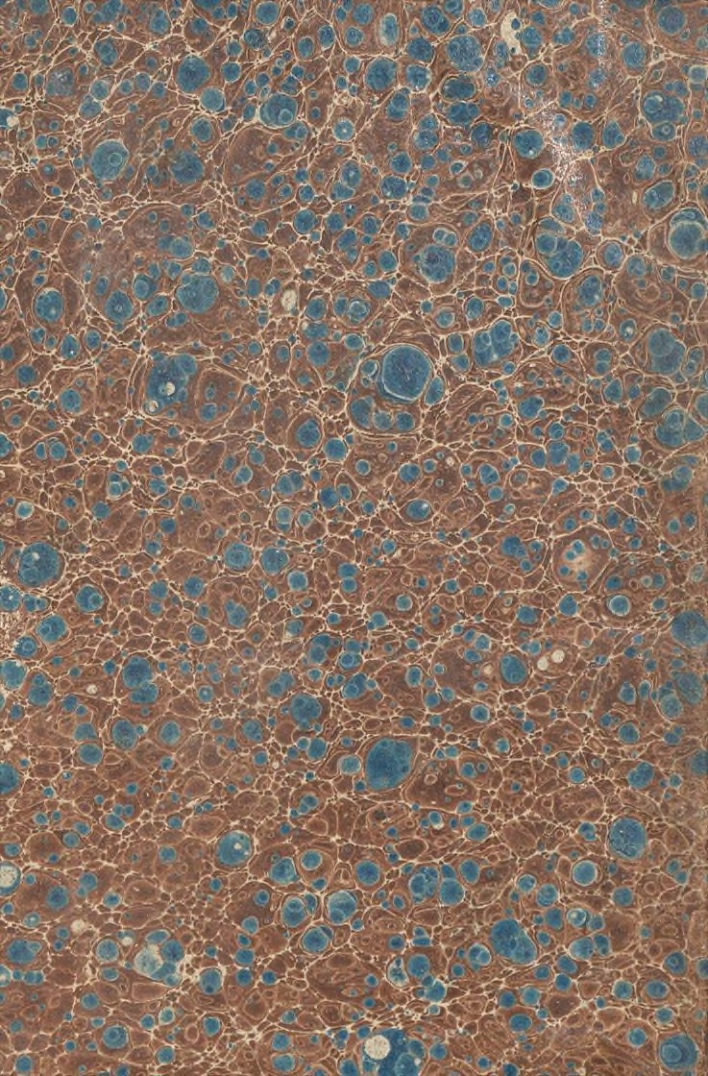


DICCIONARIO
GEOGRÁFICO
DE ITALIA

BIBLIOT. UNIV.

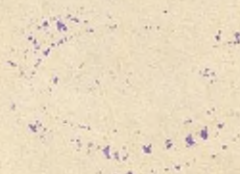
L47

277





26-8^o-n^o 28.



42-27

M. 1005.

2 agto. 59.

8955

DICCIONARIO GEOGRAFICO
DE
ITALIA.

Antonio Quintan

Casimiro Pio Garbajo



8922

DICCIONARIO GEOGRAFICO

DE

ITALIA.

Comunicado de Propiedad



DICCIONARIO GEOGRÁFICO

DE

ITALIA,

REDACTADO CON PRESENCIA DE LAS OBRAS
MAS MODERNAS Y ACREDITADAS.

COMPRENDE

los Estados Sardos, el Reino Lombardo-Veneto, el Principado de Monaco,
los ducados de Módena, Parma, Plasencia, Toscana y Luca,
los Estados de la Iglesia ó Pontificios, la Republica de San Marino,
el Reino de Nápoles ó de las Dos Sicilias,
y las islas que dependen políticamente de dichos países.



Acompaña á esta obra un mapa general de Italia
grabado en acero.



MADRID:

IMPRENTA DE F. ABIENZO, calle de Atocha, núm. 141.

1859.

8945



DICCIONARIO GEOGRAFICO

DE

ITALIA,

REDACTADO CON PRESENCIA DE LAS OBRAS

MAS MODERNAS Y ACREDITADAS.

COMPRENDE

La propiedad de esta obra
está garantida por las leyes y
los Tratados internacionales.

Acompaña a esta obra un mapa general de Italia

grabado en acero.



MADRID:

IMPRENTA DE F. ARRIBAS, calle de Alcalá, 13.

1888.

AL PÚBLICO.

En las actuales circunstancias, cuando la guerra de Italia tiene preocupada á la Europa entera, la obra que ofrecemos es una de las que mas deben llamar la atencion pública, porque responde á una verdadera necesidad.

En los tiempos modernos, las noticias se estienden rápidamente á todas partes por el telégrafo eléctrico, pero con tal concision y laconismo, que la imaginacion tiene que suplir todos los detalles que faltan y que no pueden transmitirse por medio de un despacho.

Para entender y aclarar el sentido de estos, no menos que para apreciar con exactitud los sucesos en breves líneas expresados, se hace indispensable conocer los lugares que los unos mencionan y en que los otros ocurren.

¿Quién, despues de leer un telégrama, no acude inmediatamente á consultar, ora en un mapa, ora en alguna obra geográfica, la importancia que tiene tal ó cual pueblo, la situacion que ocupa, el número de habitantes que encierra, la clase de comunicaciones que lo enlazan con otros puntos? ¿Quién no desea conocer los rios, las montañas, los territorios donde se establecen las bases de operaciones, donde se dan las batallas, donde se deciden los destinos de un pais?

Pero los que desean adquirir algunas noticias geográficas tienen que acudir, ó bien á obras sumamente caras y voluminosas, ó bien á otras tan incompletas y llenas de errores é inexactitudes, que las mas de las veces no pueden satisfacer su legítima curiosidad.



Creemos, pues, que un *Diccionario geográfico de Italia*, completo y al mismo tiempo de poco coste y volumen, redactado en vista de las obras mas acreditadas y modernas, será bien acogido del público de España y América, como debe serlo toda obra que es de reconocida utilidad é importancia.

Comprende este *Diccionario* toda la **Italia**, porque estamos abocados á sucesos que en todos los ámbitos de aquella Península han de tener eco. Si en la **Italia septentrional** está hoy el teatro de la guerra, es indudable que en la *meridional* han de sobrevenir acontecimientos que exciten el interés y hagan necesarias las consultas geográficas. Nuestro *Diccionario* es una obra de interés permanente, y creemos que el mas completo de cuantos trabajos de esta índole se han publicado hasta el día en España.

1.º de Junio de 1839.



ABREVIATURAS.

alt.	alto, altura.	izq.	izquierda.
ant.	antiguo, antiguamente.	k.	kilómetro.
c.	ciudad.	L.-Ven.	Lombardo-Veneto.
cam.	camino.	lim.	limite.
cap.	capital.	lim.	limita, limitado.
cast.	castil'lo.	m.	metro.
Cerd.	Cerdeña.	Mód.	Módena (ducado).
circunf.	circunferencia.	mont.	monte, montaña, montuoso.
Cit.	Citerior.	ob.	obispo, obispado.
com.	comun.	p.	pueblo.
confl.	confluencia.	par.	parroquia, parroquial
cuad.	cuadradas.	part.	partido.
deleg.	delegacion.	Piam.	Piamonte.
dep.	departamento.	pobl.	poblacion.
dióc.	diócesis.	Prin.	Príncipe.
dist.	dista, distancia, distante.	Prin.	Principado.
distr.	distrito.	prov.	provincia.
div.	division.	Rep.	República.
dra.	derecha.	Rno.	Reino.
duc.	ducado.	riach.	riachuelo.
E.-Sard.	Estados Sardos.	Sic	Sicilia.
E. de la Ig.,	Estados de la Iglesia,	sit	situado, situacion.
Rom. ó	Romanos ó Pontificios.	sup.	superficie.
Pont.		Tosc.	Toscana.
est.	estacion.	térn.	término.
ferr.	ferro-carril.	term.	termina, terminado.
fort.	fortaleza, fortificado.	Ult.	Ulterior.
gob.	gobierno.	v.	villa.
h.	habitantes.	V.	Véase.
hect.	hectárea.		
intend.	intendencia.		

DICCIONARIO GEOGRÁFICO

DE ITALIA

A.

- ABADÍA, p. y par. de Tosc., distr. de Poppi.—440 h.
- ABADÍA, p. y par. de Tosc., prov. de Florencia, distr. de Lastra.—1,150 h.
- ABADÍA (LA), p. de Tosc., cerca de Florencia, distr. de Marradi.—285 h.
- ABADÍA (LA), p. de Tosc., en el Valle y á la izq. del Ombrona, distr. de Montalcino.—125 h.
- ABADÍA DEL AULA, p. de Tosc., en el Valle y á la izq. del Magra.—850 h.
- ABADÍA DE COLTIBONO, p. y par. de Tosc., prov. de Siena, com. de Gajole.—200 h.
- ABADÍA DE CRESPINO, p. y par. de Tosc., distr. de Marradi.—250 h.
- ABADÍA DE GALEATA, p. de Tosc., prov. de Florencia, á la izq. del Bidente.—100 h.
- ABADÍA DEL ISOLA, p. y par. de Tosc., prov. de Siena, distr. de Sovicille.—340 h.
- ABADÍA DE MONTE SCALARI, p. de Tosc., prov. de Florencia, distr. de Figline.—70 h.
- ABADÍA DE RUOTI, p. y par. de Tosc., prov. de Arezzo, distr. de Bucina.—250 h.

ABADÍA DE SAN BENEDETTO, p. y par. de Tosc., prov. de Florencia, distr. de la Rocea.—983 h.

ABADÍA DE SAN EUGENIO, p. y par. de Tosc., prov. y distrito de Siena.—550 h.

ABADÍA DE SAN GALGANO, p. y par. de Tosc., prov. de Siena, dist. de Chiusdino.—250 h.

ABADÍA DE SAN SALVI, p. de Tosc., prov. de Florencia, distr. de Fiesole.—1,690 h.

ABANO Ó ALBANO, p. del L.-Ven., gob. de Venecia, distr. de Padua (8 k. S. E.), en la falda del Eugenei.—2,912 h.

ABATE, p. de Nap., en el Prin. eiterior, á 50 k. S. E. de Salerno.

ABBADIA, p. de los E. Sard., div. de Turin (30 k.), prov. de Pignerol (14 k.)—1,460 h.

ABBA SANTA, p. de Cerd., prov. de Busachi (13 k.), distr. de Ghilarza, á 30 k. de Oristano.—1,115 h.

ABBETONE, monte de Tosc., en el com. de Cutigliani, dep. de Florencia, de 1,700 m. de alt. en el cam. de Mód. á Florencia.

ABBIATEGRASSO, p. del L.-Ven., prov. de Milan, cap. de distr. (que comprende 25 com. y 28,500 h.), sobre el Naviglio-Grande, á 30 k. N. O. de Pavia.—3,064 h.

ABBINTE, p. del L.-Ven., gob., prov. y cerca de Milan.

ABETO, p. y par. de Tosc., dep. de Florencia, distr. de Marradi.—190 h.

ABONDANCIA (NTRA. SRA. DE) p. de los E. Sard., cap. de la prov. de Chablais (Saboya), dióc. de Anecy, á la izq. del Dransa, á 20 k. S. E. de Thonon.—1,200 h.

ABRIOLA, p. de Nap., prov. de Basilicata, distr. de Protenza (14 k. S.)—3,210 h.

ABRUZZOS, Comarca montuosa del Ruo. de Náp., lim. al E. por el golfo de Venecia, al N. y O. por los E. Rom., y al S. por la Terra di Lavoro y el condado de Molisa.—18,358 k. cuad. de sup.—896,559 h.—El Pescara los div. en las tres prov. siguientes:

ABRUZZO CITERIOR, prov. de Náp., div. en 3 distr. y 122 com., con 4,14 k. cuad. de sup. y 305,705 h.—cap. Chieti.

ABRUZZO ULTERIOR PRIMERO, prov. de Náp., div. en 2

distr. y 72 com., con 4,811 k. cuad. de sup. y 233,713 h.—
cap. Teramo.

ABRUZZO ULTERIOR SEGUNDO, prov. muy mont., de Náp.,
con 4 distr. y 108 com., de 9,406 k. cuad. de sup. y
340,141 h.—cap. Aquila.

ACAJA, p. de Náp., prov. de Otranto, distr. de Lecce (6
k. E.—468 h.

ACCADIA, p. y com. de Náp. prov. de Capitanato, distr.
de Bobino (9 k. S.)—3,700 h.

ACCETTURA, p. de Náp., prov. de Basilicata, distr. de
Matera, á 25 k. S. O. de Montepeloso.—3,175 h.

ACCIANO, p. de Náp., prov. del Abruzzo Ult. 2.º, distr.
de Aquila (30 k. S. E.), sobre el Aterno.—720 h.

ACCOLORETTO, c. de los E. de la Ig., deleg. de Spoleto.

ACEGLIO, p. de los E. Sard., prov. y div. de Cuneo, sobre
el Macra, á 15 k. O. de Dronevo, y 37 k. S. O. de Saluz-
zo.—1,860 h.

ACEGLIO, p. del L.-Ven., prov. de Milan, cerca del lago
Mayor y de Arona.

ACERBA, c. con ob. del Rno. y prov. de Náp.—600 h.

ACERE, p. del L.-Ven., prov. de Pavía.

ACERENZA, c. con cast. y ob., de Náp. (160 k. E.), prov.
de Basilicata, distr. de Potenza (20 k. N. E.), sobre el
Brandano.—3,563 h.

ACERETA, p. y par. de Tosc., dep. de Florencia, distr.
de Marradi.—278 h.

ACERNO, c. de Náp., con ob., en el Princ. Cit., dist.
de Salerno (25 k. N. E.)—2,560 h.

ACERRA, cap. de Náp. con ob., prov. de Terra di Lavoro,
distr. de Nola (12 k. O. N. O.), sobre el Agno.—7,805 h.

ACI-REALE ó JACI-REALE, c. con cast., de Sic., al E. de la
isla, prov. y distr. de Catana (16 k. N. E.), y al pié del
Etna.—23,894 h.

ACI (SAN ANTONIO), p. de Sic., prov. y distr. de Catana
(14 k. N.), en la pendiente del Etna.—3,085 h.

ACOLA, pobl. de Sic., arruinada por el terremoto de 1693.

ACQUA (BAGNO-A), p. de Tosc., dep. de Pisa, distr. de
Lari, á 23 k. E. de Liorna, sobre el Cascina.—1,040 h.

ACQUA-DAGNA, p. de los E. de la Ig., deleg. de Urbino (23 k. S.)

ACQUA DELLA FICO, p. de Náp., en la Calabria Ult.

ACQUA FORMOSA, p. de Náp., prov. de Calabria Cit., á 30 k. S. O. de Cassano.

ACQUA NEGRA, p. del L.-Ven., prov. de Mantua (23 k. O.), distr. de Canneto, en la confl. del Chiese y del Oglio.—1,875 h.

ACQUA PENDENTE, c. con ob., de los E. de la Ig., deleg. de Viterbo, á 20 k. O. de Orvieto.—3,000 h.—En el cam. de Florencia á Roma por Siena y Viterbo.

ACQUA SPARTA, p. con cast., de los E. de la Ig., deleg. de Spoleto (14 k. O. S. O.)

ACQUA-VIVA, c. fort. de Náp., prov. de Terra di Bari, distr. de Bari (25 k. S.)—6,453 h.

ACQUA-VIVA, p. de Náp., prov. de Molisa, distr. de Isernia (9 k. N. O.)—530 h.

ACQUA-VIVA, p. de los E. de la Ig., deleg. de Roma (13 k.)

ACQUA-VIVA (COLLE DI CROCE), p. de Náp., prov. de Molisa, distr. de Larino, á 30 k. N. N. E. de Campobasso.—2,037 h.

ACQUA-VIVA (SAN VITTORINO DI), p y par. de Tosc., distr. de Montepulciano —913 h.

ACQUARA, c. de Náp., prov. del Prin. Cit., á 20 k. S. O. de Cangiano —3,500 h.

ACQUARIA, c. de Mód. (35 k. S.), cerca de la Scoltena.

ACQUARO, p. de Náp., prov. de la Calabria Ult. 2.^a, distr. de Monteleone, á 10 k. S. E. de Mileto.—1,404 h.

ACQUATE, p. del L.-Ven., prov. de Como, á 1 k. E. de Lecco.—964 h.

ACQUI, c. con cast. y ob. de los E. Sard., cap. de prov. sobre el Bormida, á 23 k. S. S. O. de Alejandria, y 40 N. E. de Génova.—8,000 h.—Los españoles la tomaron en 1745; está en el cam. de Turin á Savona por Alejandria; hay ferr. á esta última c.

ACQUI, prov. de los E. Sard., gob. de Alejandria, con 14 part. y 73 com.; lim. al E. por la prov. de Novi, al S. y S. E. por la de Saboya, al O. por las de Alba y Asti, y al N. por

la de Alejandria; tiene de E. á O. 53 k., de S. á N. 92; la riegan el Bormida, el Orba y el Belbo.—90,000 h.

ACRI, p. de Náp., prov. de la Calabria Cit., distr. de Cosenza (20 k. N. N. E.), cap. de Canton.—7,925 h.

—ACRISTIA, c. de Sic., prov. y distr. de Trápani, á 53 k. O. de Mazzara.

ACUTO, p. de los E. de la Ig., deleg. de Frosinone, á 5 k. N. de Anagni.—4,125 h.

AGUTO (MONTE), en los E. de la Ig. á 6 k. E. de Anagni.

ACURO (MONTE), en Náp., prov. de Basilicata, cerca de Venosa.

ADDA, rio del L.-Ven.; sale de los Alpes rhéticos, en la Valtelina, atraviesa los lagos de Como y Lecco, y desagua en el Po, á 8 k. de Cremona.—253 k. de curso: pasa por Bormio, Sondrio, Lecco, Lodi y Pizzighetone. Es navegable desde Como.

ADERNO, c. fort. de Sic., distr. de Catania (24 k. N. O.), cap. de canton, cerca del Etna.—6,682 h.

ADIGIO, rio que nace de varios riach. en los Alpes Helvéticos; entra en el L.-Ven., á 23 k. S. de Roveredo; es navegable; desagua en el golfo de Venecia, á 20 k. N. E. de Adria, y 8 S. de Chioggia, despues de un curso de 350 k.—Afluentes, por la izq. el Passer, el Eisach, el Avisio y el Alpone; por la derecha el Nosa. De él salen los canales de Castagnaro y de Adigetto.—Napoleon con 30,000 hombres lo hizo reparar en 1796, á 60,000 austriacos.

ADIGETTO, canal navegable del L.-Ven, prov. de Rovigo. Comienza en Badia con las aguas del Adigio; pasa por Salvaterra, Lendinara, Villa-Nova, la Costa, Buso, Tasana, y entra en el Canal Bianco, en Betinella.

ADIMARI, p. y par. de Tosc., dep. de Florencia, distr. de Barberino di Mugello.—425 h.

ADO, p. del L.-Ven., prov. de Brescia (20 k.)—4,850 h.

ADRARA, p. del L.-Veneto, prov. de Bergamo (21 k. E.), distr. de Sarmio.—2,115 h.

ADRIA, c. con ob. del L.-Ven., gob. de Venecia (44 k. S. O.), deleg. de Rovigo (18 k. E.), en la embocadura del Pó: el canal Bianco la atraviesa.—9,430 h.

- ADRIANO (SAN)**, par. de Tosc., dep. de Florencia, distr. de Marradi.—350 h.
- ADRIÁTICO (MAR)**. Parte del Mediterráneo, sit. entre la Albania, la Dalmacia, la Croacia y la Iliria al E., el Rno. L.-Ven. al N. y N. O., los Est. Rom. y el Rno. de Náp. al O.—Tiene unos 750 k. de largo, por 150 de ancho por término medio.—Sus golfos son el de Manfredonia, Trieste y Quarnero.—En las costas orientales tiene excelentes puertos.—El Pó y el Adigio, con el Isonzo, el Tagliamento, el Rubicon, el Ofanto y otros ríos menos considerables son sus afluentes.
- ADRO**, p. del L.-Ven., prov. de Brescia (20 k. O. N. O.), cap. de distr.—1,678 h.
- AFFI**, p. del L.-Ven., prov. de Verona (20 k. N. O.), distr. de Caprino.—500 h.
- AFFILE**, p. de los E. de la Ig., deleg. de Frosinone, á 8 k. N. de Paliano.—1,125 h.
- AFFORI**, p. del L.-Ven., prov. y distr. de Milan (4 k. N.), en el cam. de Barlassina, atravesado por el Garboglio.—1,120 h.
- AFRA**, p. de Tosc., dep. de Arezzo, distr. de San Sepolcro.—185 h.
- AFRAGOLA**, c. de Náp. (10 k. N. N. E.), prov. de Terra di Lavoro, distr. de Casoria.
- AGARÒ**, p. de los E. Sard., prov. de Domo de Ossola (18 k. N.)—130 h.
- AGATA (SANTA)**, p. de los E. Sard., prov. de Ossola, á 1 k. N. de Cannobbio, á la dra. del lago Mayor.
- AGATA (SANTA)**, c. de los E. Sard., prov. de Novara, cerca de Vercelli.
- AGATA (SANTA)**, p. de los E. Rom., deleg. de Urbino (30 k. O. N. O.)
- AGATA (SANTA)**, c. de Náp. (36 k. N. E.), prov. de Terra di Lavoro, distr. de Gaeta.—1,640 h.
- AGATA (SANTA)**, c. de Sic., prov. de Messina (79 k. O.), sobre el mar.
- AGATA Á ARFOLI (SANTA)**, p. y par. de Tosc., dep. de Florencia, distr. de Riggello.—750 h.

- AGATA AL CORNOCCIO (SANTA), p. y par. de Tosc., dep. de Florencia, distr. de Scarperia.—875 h.
- AGATA-A-MUCCIANO (SANTA), p. par. de Tosc., dep. de Florencia, distr. de San Lorenzo.—275 h.
- AGATA-A-SACCIONE (SANTA), p. par. de Tosc., dep. y distr. de Arezzo.—100 h.
- AGATA DE GOTI (SANTA), c. de Náp., con ob., prov. de Terra di Lavoro, distr. de Caserta.—5,645 h.
- AGATA NUOVA (SANTA), y
- AGATA VECCHIA (SANTA), dos p. de Náp., prov. de Calabria Ult. 1.^a, distr. de Reggio (4 y 5 k. E. S. E.), capitales de canton.
- AGEROLA, p. de Náp., prov. del Prin. Cit., distr. de Salerno (16 k. O. S. O.), en una mont.—3,532 h.
- AGGIANO, mont. de los E. de la Ig., deleg. de Spoleto (4 k. S. E.)
- AGINS, p. y par. de Cerd., intend. de Ozieri, á 6 k. N. O. de Sassari.—1,750 h.
- AGLIA, p. y com. de los E. Sard., cap. de distr., div. de Turin (21 k.), á la izq. del Malesina.—4,300 h.
- AGLIANA, p. y par. de Tosc., dep. de Florencia, dist. de Montani.—3,640 h.
- AGLIANO, p. de los E. Sard., div. de Alejandria, á 3 k. de Montegrosso, y 16 k. de Asti.—2,350 h.
- AGLIANO, p. de Luca, distr. de Minucciano.—140 h.
- AGLIANO, p. par. de Tosc., distr. de Sanminiato.—245 h.
- AGLIATE, p. del L.-Ven., deleg. de Milan (22 k. N.), distr. de Verano.—350 h.
- AGLIATI, p. y par. de Tosc., dep. de Florencia, distr. de Sanminiato.—345 h.
- AGLIO, valle del L.-Ven., en el cam. de Milan á Bergamo, saliendo de Agliate.
- AGNA, riach. del L.-Ven., prov. de Brescia; nace en Degagna, se dirige al S. y desagua en el Chiesa.
- AGNA (SAN BARTOLOMÉ DE), p. y par. de Tosc., dep. de Arezzo, distr. de Poppi.—240 h.
- AGNADEL Ó AGNADELLO, p. del L.-Ven., prov. de Lodi,

(15 k. N. N. E.), distr. de Pandino, sobre el canal, entre el Adda y el Serio.—1,800 h.

AGNANO ó ANGUIANO, lago de 3 k. de circunf., del Rno. y prov. de Náp. (7 k. O. S. O.), distr. de Pozzuoli.

AGNANO, mont. de Tosc., cerca de Pisa.

AGNANO, p. y par. de Tosc., prov. de Florencia, distr. de Dicomano.—195 h.

AGNANO DI VAL D'AMBRA, p. y com. de Tosc., prov. de Arezzo (25 k. N. E.)—435 h.

AGNANO NEL PIAN DI PISA, p. y par. de Tosc., prov. de Pisa (5 k. N. E.), al pié del Pisano —479 h.

AGNELLENGO, p. de los E. Sard., prov. de Novara, distr. de Momo, entre el Tredoppio y el Agogna.—250 h.

AGNESE (SANTA), p. y par. de Tosc., dep. de Siena, distr. de Castellina.—195 h.

AGNINO, p. y par. de Tosc., dep. de Pisa, distr. de Fivizzano.—550 h.

AGNONA, p. de los E. Sard., prov. de Novara, sobre el Sesia.—870 h.

AGNONE, c. de Náp., prov. de Molisa, distr. de Isernia.—6.150 h.

AGOGNA, rio de 120 k. de curso, de los E. Sard., prov. de Pallanza; nace cerca del lago Mayor, pasa por Bergomanero y Movas, y muere en el Pó, enfrente de Selviana.

AGOGNATA, p. de los E. Sard., prov. de Novara.—1,280 h.

AGORA, p. del L.-Ven., gob. de Venecia, prov. de Belluno, sobre el Cordevole.

AGORDO, p. del L.-Ven., gob. de Venecia, prov. de Belluno (19 k. N. O.), sobre el Cordevole.—3.500 h.

AGOSTA, isla del golfo de Venecia.

AGOSTA ó AUGUSTA, c. fort. y buen puerto de Sic., cap. de distr., prov. de Siracusa (15 k. N.).—9.500 h.

AGOSTINO (SANTO), p. y par. de Tosc., dep. de Florencia, distr. de Pistoia.—780 h.

AGRANO, p. de los E. Sard., prov. de Novara, á 12 k. N. O. de Arona.—650 h.

AGRATE, p. del L.-Ven., prov. de Milan (15 k. N. E.), distr. de Vimercata.—1,345 h.

AGRATE, p. de los E. Sard., prov. de Novara.—530 h.
 AGRIMENTO, c. de Náp., prov. de Basilicato, á 12 k. de Tursi.

AGROPOLI, p. de Náp., prov. del Prin. cit., distr. del Vallo, á 9 k. S. O. de Capaccio.—700 h.

AIA, riach. de los E. de la Ig., tributario del Tiber, á 20 k. N. de Roma.

AIDO-MAGGIORE, p. de Cerd., prov. de Busachi, á 35 k. N. E. de Oristano.—1.280 h.

AIDONE, c. de Sic., prov. de Caltanissetta, distr. de Piazza (8 k. N. E.)—3.953 h.

AIELLO, c. de Náp., prov. del Abruzzo Ult. 2.º, á 4 k. N. E. de Celano.—2,650 h.

AIGUEBELLE, p. y com. de los E. Sard., prov. de Moriena, á la izq. del Arc, á 25 k. N. O. de San Juan y 24 S. E. de Chambéry.—1,300 h.

AIGUEBELLETTE, p. de los E. Sard., prov. de Saboya; e. t. del ferr. de Victor Manuel.—410 h.

AIGUEBLANCHE, p. y com. de los E. Sard., en la Tarentesa, á la dra. del Isera —350 h.

AILOCHE, c. de los E. Sard., prov. de Vercelli, div. de Novara.—750 h.

AILLON, p. y com. de los E. Sard., prov. de Chambéry (15 k. N. E.)—2,350 h.

AIME, p. y com. de los E. Sard., prov. de Tarentesa, á 18 k. N. E. de Moutiers, cerca del Isera.—1,115 h.

AIRASCA, p. y com. de los E. Sard., prov. de Pignerol (8 k. E. N.)—1,910 h.

AIROLA, c. de Náp. (27 k. S. O.), prov. de Terra di Lavoro, distr. de Nola.—4,690 h.

AIROLA, p. de los E. Sard., prov. de Remo, div. de Niza.—1,510 h.

AIRUNO, p. del L.-Ven., gob. de Milan, distr. de Como, á 6 k. S. de Olginate.

AISONA, p. par. de los E. Sard., prov. de Cuneo, (20 k. S. O.)—1,280 h.

AITON, p. par. de los E. Sard., prov. de Moriena, distr. de Aiguebelle.—1,095 h.

AIX-LES-BAINS, c. y com. de los E. Sard., á 12 k. N. de Chambery, en el cam. de Ginebra, cerca del lago de Bourget; est. del ferr. de Victor Manuel.—4,700 h.

AJELLO, p. de Náp., prov. del Abruzzo Ult. 2.º, distr. de Aquila, cerca del lago Fucino.—2,750 h.

AJELLO, p. de Náp., prov. de la Calabria Cit., distr. de Paola.—3,924 h.

AJELLO, p. de Náp., prov. del Prin. Cit., distr. de Salerno (6 k. N. E.)

AJELLO, p. de Náp., prov. del Prin. Ult., distr. de Avellino (4 k. S. E.)—1,510 h.

AJETA, p. de Náp., prov. de la Calabria Cit., distr. de Paola, á 12 k. N. de Scalea.—3,515 h.

AJOLA, p. y par. de Tosc., dep. de Pisa, distr. de Fivizzano.—135 h.

ALA, p. de los E. Sard., prov. de Turin.—600 h.

ALA, p. de Cerd., prov. de Ozieri (29 k. E.), distr. de Budduso.—990 h.

ALAGNA, p. de los E. Sard., en el valle del Sesia, div. y dióc. de Novara, á 47 k. N. E. de Aosta y 20 de Vercelli.—745 h.

ALAGNA, p. par. de los E. Sard., div. de Novara, dióc. de Vigevano.—1,425 h.

ALAGNA, p. del L.-Ven., sobre el Sesia.—1,700 h.

ALANNO, p. de Náp., prov. del Abruzzo Ult., 1.º distr. de Civita di Penne (16 k. S.)

ALASSIO, c. y com. de los E. Sard., prov. de Albenga (7 k. S. O.), cap. de distr., en el cam. de Niza á Génova.—6,150 h.

ALATAVILLA, p. del L.-Ven., gob. de Venecia, prov. de Vicence.

ALATRI, c. con ob. de los E. de la Ig., deleg. de Frosinone (22 k. N. O.), á 70 k. S. E. de Roma.—9,160 h.

ALBA, c. de Náp., prov. del Abruzzo Ult., 2.º distr. de Avezzano (7 k.), al N. O. del lago Cólano.—2,450 h.

ALBA, c. con ob. de los E. Sard., cap. de prov., en el gob. de Cuñco (45 k. N. E.), á 31 k. E. de Turin, á la dra. del Tanaro.—8,750 h.

ALBA, prov. de los E. Sard., gob. de Cuneo, bañada por el Carasca y el Talloria, con 77 com., 1,372 k. cuad. de sup. y 110,000 h.

ALBACENA, p. de los E. de la Ig., deleg. de Ancona, á 35 k. O. N. de Tolentino.

ALBAGNA, rio de los E. Sard., de 33 k. de curso; nace á 3 k. de Novara, y desagua en el Terdoppio.

ALBAIRATE, p. del L.-Ven., prov. de Pavía (27 k. N. O.), distr. de Abbiategrosso.—1,525 h.

ALBAN DES HURTIERES (St.), p. y com. de los E. Sard., prov. de Moriena, cerca del Arc.—1,228 h.

ALBAN DES VILLARDS (St.), p. y com. de los E. Sard., prov. de Moriena, á 10 k. O. N. O. de San Juan.—1,265 h.

ALBANE, riach. de los E. Sard., que pasa por Chambery.

ALBANELLA, p. de Náp., prov. del Prin. Cit., distr. de Campagna, á 58 k. N. de Capaccio.—2,350 h.

ALBANNE, p. y com. de los E. Sardos, prov. de Moriena, distr. de San Juan (9 k. S. E.)—790 h.

ALBANÉS, país cuyo nombre se deriva del p. de *Albens* (V.), que comprende el Valle de Aix en Frangy y los alrededores de Ancy.

ALBANO, lago de los E. Rom. cerca de Albano, entre Velletri y Frascati, de 8 k. de circunf. y 340 m. de profundidad.

ALBANO, c. con ob. de los E. Rom., cerca del lago, sobre una mont., á 22 k. S. E. de Roma.—5,130 h.

ALBANO, p. y com. de los E. Sard., con cast., en la prov. y dióc. de Vercelli (10 k. N. O.), distr. de Arborio.—895 h.

ALBANO, p. par. de Tosc., dep. de Florencia, distr. de Madigliana.—70 h.

ALBANO, p. del L.-Veneto, prov. de Pádua (9 k. O.)

ALBANO, p. del L. Ven., gob. de Milan, prov. de Bérgamo (4 k. E.)

ALBANO, p. de Náp., prov. de Basilicata, distr. de Potenza (20 k. E. S.)—2,472 h.

ALBANO (St.), p. de los E. Sard., prov. de Saboya, á 3 k. N. de Chambery.—1,170 h.

ALBAREDO, p. de los E. Sard., prov. de Voghera, div. de Alejandría.—625 h.

ALBAREDO, p. del L.-Ven., gob. de Milan, á 3 k. de Morbegno, y 19 O. S. de Sondrio.—3,490 h.

ALBARETTO, p. de los E. Sard., prov. y div. de Cuneo, en el Valle de Macra.—468 h.

ALBARETTO, p. de los E. Sard., prov. y dióc. de Alba, div. de Cuneo.—385 h.

ALBARONE, p. del L.-Ven., gob. de Milan, deleg. de Lodi, e Crema, á 8 k. S. E. de Pavia.

ALBEGNA, rio de Tosc., con 60 k. de curso; nace en el mont. Labro, pasa por Rocca-Albegna, y muere en el Mediterráneo, cerca del lago de Orbitello.

ALBEGNO, p. de los E. Sard., prov. de Domo de Ossola, (6 k. N. E.)

ALBENA, p. de los E. Sard., prov. de Tarentesa, á 14 k. N. de Moutiers.—485 h.

ALBENGA, c. con ob. de los E. Sard., prov. de Albenga, á 60 k. S. de Génova, en el cam. de esta c. á Niza.—5,000 h.

ALBENGA, prov. de los E. Sard., gob. de Génova, cuya cap. es Finale, div. en 93 com., con 52,687 h.

ALBENGA, rio de Tosc., nace de las mont. inmediatas á Castiglione, y desagua en el Mediterráneo.

ALBENS, p. y com. de los E. Sard., prov. del Ginebrino, cap. de distr.—1,680 h.

ALBERI (SANTA MARIA DI), p. y par. de Tosc., dep. de Florencia, dist. de Marradi.—275 h.

ALBERONA, p. de Náp., prov. de Capitanato, distr. de Volturara (30 k. S. E.)—2,500 h.

ALBERORO, com. de Tosc., dep. de Arezzo.—1,475 h.

ALBERT-VILLE, c. ant. fort. de los E. Sard., prov. de Sa-boya, sobre el Isera, á 35 k. E. N. E. de Chambéry.—2,600 h.

ALBESE, p. del L.-Ven., gob. de Milan, á 7 k. E. de Como.

ALBI, p. de los E. Sard., prov. del Ginebrino, distr. de Albens, sobre el Seran.—925 h.

ALBI, c. de Náp., prov. del Abruzzo Ult., á 6 k. de Tagliacozza.

ALBIANO, p. de Tosc., dep. de Arezzo, á la izq. del Cerrone.—235 h.

ALBIANO, p. y com. de los E. Sard., prov. de Ivrea (4 k. N.), div. de Turin.—2.325 h.

ALBIANO, p. par. de Luca, distr. de Camajore.—503 h.

ALBIANO DI BARGA, p. de Tosc., prov. de Pisa, cap. de distr.—765 h.

ALBIANO DI MINUCCIANO, p. de Luca, distr. de Minucciano.—95 h.

ALBIANO DI PRATO, p. de Tosc., dep. de Florencia, distr. de Prato.—180 h.

ALBIDONA, p. de Náp, prov. de la Calabria Cit., distr. de Castrovillari, sobre una mont., á 20 k. N. E. de Cassano.—1,340 h.

ALBIEZ EL JÓVEN Y

ALBIEZ EL VIEJO, dos p., par. de los E. Sard., prov. de Moriena, el uno con 600 h., y el otro con 1,060.

ALBINO, p. del L.-Ven., prov. de Bérgamo (10 k. N. E.), distr. de Alzano Maggiore, á la dra. del Serio —2,575 h.

ALBINO IN PARGIA (SAN), p. par. de Tosc., dep. de Arezzo, á 24 k. S. de Montepuleciano.—430 h.

ALBIOLO (MONTE), p. de Tosc., dep. de Florencia, distr. de Prato.—150 h.

ALBIZOLA-MARINA, p. y com. de los E. Sard., prov. de Savona (4 k.), div. de Génova, á la izq. del Sansobia.—1,500 h.

ALBIZOLA SUPERIOR, p. y com. de los E. Sard., prov. de Savona (3 k.) div. de Génova, á 120 k. de Turin.—2,675 h. De 1795 á 1801 fué el paso de las tropas francesas para Italia.

ALBIZZA, p. del L.-Ven., cerca del lago Mayor.

ALBOGNA, río de los E. Sard., div. de Novara, prov. de Lomellina.

ALBOGNO, p. de los E. Sard., prov. de Ossola, div. de Novara.—130 h.

ALBOINO, p. de Tosc., dep. de Florencia, distr. de Vicchio.—150 h.

ALBOLA (SAN SALVADORE IN), p. de Tosc., dep. de Siena, distr. de Radda.—191 h.

ALBONESE, p. y com. de los E. Sard., prov. de Lomellina, div. de Novara, sobre el Albogna.—770 h.

ALBORORELLO, c. de Náp., prov. de Terra di Bari, distr. de Altamura, á 50 k. de Bari.—5,292 h.

ALBOSSAGGIA, p. del L.-Ven., gob. de Milan, á 3 k. S. O. de Sondrio.—290 h.

ALBUGNANO, p. par. de los E. Sard., prov. de Asti (19 k.), div. de Alejandría (17 k.)—965 h.

ALBULA, nombre de varios rios y riach. de poca importancia.

ALBY, p. de los E. Sard., prov. del Ginebrino, sobre el Cheron, á 7 k. S. E. de Romilly —1,400 h.

ALCAMO, c. de Sic., cap. de distr., con 4 cantones, intend. de Trápani (38 k. E.), á 38 k. S. O. de Polermo.—15,920 h.

ALCANTARA, rio de la costa Oriental de Sic.; desagua en el mar, entre Taormina y Mascali.

ALCARA DELLI FREDDI, p. de Sic., prov. de Palermo (46 k. S. E.), distr. de Termini (26 k. S.)

ALDEGO ó ALDCEO, riach. del L.-Ven., tributario del Adigio.

ALEBRIO, p. par. de Tosc., prov. de Pisa, distr. de Fivizzano.—305 h.

ALECE, riach. de Náp., prov. de la Calabria Ult.

ALEJANDRÍA, c. de los E. Sard., cap. de gob., de prov. y de div., á la dra. del Tanaro, cerca de su confl. con el Bormida, á 65 k. E. S. de Turin, 56 N. O. de Génova y 63 S. O. de Milan.—47,000 h. Plaza fuerte, magnífica ciudadela, punto estratégico de la mayor importancia.—Se cruzan en esta c. muchas líneas de ferr.; al O. comunica con Turin; al S. con Acqui y Savona, y con Génova; al E. con Voghera; al N. con Mortara y Vicevano, con Novara y Arona.

ALEJANDRÍA, prov. de los E. Sard., con 34 com. y 102,145 k. de sup.; lim. al E. por la prov. de Tortona, al S. por los de Novi y Acqui, al O. por las de Asti y Casale, y al N. por la Lomellina. La atraviesan el Pó, el Tanaro, el Bórmida, el Orba, el Belbo etc.

ALEJANDRÍA, gob. de los E. Sard., una de las 8 div. ni-

litares del Piam.; comprende las prov. de Alejandría, Acqui, Asti, Casale, Tortona y Voghera.—581,525 h.

—ALEJANDRÍA, dióc. de los E. Sard., con 61 parroquias.

ALEJANDRIA (ALESSANDRIA), p. de Náp., prov. de la Calabria Cit., distr. de Castrovillari (20 k. N. E.)—1,950 h.

ALEJANDRIN (EL), distr. del duc. de Milan, en el L.-Ven., territorio de Alejandría.

ALES, p. de Cerd., cap. de dióc., prov. de Busachi, á 60 k. N. O. de Cagliari.—1,320 h.

ALESCA, p. de Náp., prov. del Abruzzo Cit.

ALESSANO, c. con ob. de Náp., prov. de Otranto, á 35 k. S. E. de Gallipoli.—7,250 h.

ALESSIO, cabo de la costa Oriental de Sic., con cast., á 33 k. S. O. de Messina, y 9 N. E. de Taormina.

ALESSIO (SAN), p. del duc. y dióc. de Luca, en la confl. del Treodana y el Serchio.—725 h.

ALESSO, lago del L.-Ven., prov. de Udina (29 k. N. O.), entre los mont. Palis y San Simeone.

ALEVOZ, p. de los E. Sard., prov. de Savoya, á 7 k. S. O. de Albi.—183 h.

ALEX, p. de los E. Sard. en el Ginebrino, dióc. de Ancy.—1,400 h.

ALFEDENA (AUFIDENA), p. de Náp., prov. del Abruzzo Ult. 2.º, distr. de Sulmona (34 k. S. E.), sobre el Sangro, al pié de los Apeninos.—1,730 h.

ALFEO, río de Sic., prov. de Siracusa.

ALFERO, p. par. de Tosc., dep. de Arezzo, dióc. de San Sepolero.—260 h.

ALFIANO, p. par. de los E. Sard., prov. de Casale, div. de Alejandría.—1,400 h.

ALFIANO (SANT' ELLERO D'), p. de Tosc., dep. de Florencia, sobre el Arno, á 9 k. N. O. de Reggello.—352 h.

ALFIDENA, c. de Náp., prov. del Abruzzo Cit.—3,000 h.

ALGHERO ó ALGHIERI (ALGABA), c. de Cerd., gob. de Sassari (25 k. S. S. O.), cap. de prov., intend. y ob., plaza fuerte, aduana, puerto.—7,125 h.

ALGHERO, dióc. de Cerd., con 27 par.

ALGHERO, prov. de Cerd., div. en 3 distr., y 19 com.—34,600 h.

ALGHIFE, p. del L.-Ven., delegacion de Brescia.—3,250 h.

ALI, p. de Sic., prov. y distr. de Messina (25 k. S. O.), en la embocadura del Ali y del Saro.

ALIA, p y par. de Sic., prov. de Termini, cap. de cañon.—3,450 h.

ALIANO, p. de Náp., prov. de Basilicata, distr. de Matera (47 k. S. O.)—1,550 h.

ALICA, p. par. de Tosc., dep. de Florencia, distr. de Palaja.—375 h.

ALICATA (LICATA, LECCATA), c. fort. y puerto de la Costa S. de Sic., en la embocadura del Salso, distr. de Girgenti (75 k. S. E.)—15,166 h.

ALICE, p. par. de los E. Sard., prov. de Acqui, div. de Alejandria.—1,300 h.

ALICE INFERIOR, p. par. de los E. Sard., prov. de Vercegli, div. de Novara.—2,125 h.

ALICE SUPERIOR, p. par. de los E. Sard., prov. de Ivrea, div. de Turin.—925 h.

ALICURI, una de las islas Lipari, de 10 k. de circunf., á 55 k. N. O. del Cabo Orlando en Sicilia.

ALIFI, c. ant. fort. de Náp., cap. de dióc., prov. di Lavoro, distr. de Piedimonte (4 k. S. O.)—1,725 h.

ALIMENA, c. de Sic., prov. de Palermo, distr. de Cefalú (53 k. S.)—3,390 h.

ALLAGNA DI SESIA, p. y com. de los E. Sard., prov. de Valsesia, á 25 k. O. de Varallo.—2,090 h.

ALLAI, p. de los E. Sard., prov., dióc. y div. de Aosta.—730 h.

ALEGRO, p. de Sic., prov. de Girgenti, en la costa.

ALLÉVES, p. par. de los E. Sard., prov. del Ginebrino, dióc. de Anecy.—340 h.

ALLI, rio de Náp., prov. de la Calabria Ult. 2.^a; desagua en el golde de Squilace.

ALLINGES, p. par. de los E. Sard., div. de Savoya, prov. del Chablais, á 4 k. de Thonon.—1,000 h.

ALLONDAL, p. par. de los E. Sard., prov. de la Tarentesa, distr. de Conflans.—395 h.

ALLONZIER, p. par. de los E. Sard., prov. del Ginebrino.—630 h.

ALLUES (LES), p. y com. de los E. Sard., prov. de la Tarentesa, á 6 k. S. E. de Moutiers.—1,440 h.

ALLUMIERA, p. de los E. de la Ig., deleg. de Civita-Vecchia.—1,250 h.

ALLUVIONI DI CAMBIO, p. par. de los E. Sard., prov., dióc. y div. de Alejandría.—1,545 h.

ALMA, p. de los E. Sard., prov. y div. de Cuneo.—495 h.

ALMENDOLARA, p. de Náp., prov. de la Calabria Cit., á 73 k. N. de Cosenza.

ALMENO-SANTO-BARTOLOMEO, p. del L.-Ven., prov. de Bérghamo (6 k. N. O.), distr. de Almeno-Santo-Salvadore.—1,645 h.

ALMENO-SANTO-SALVADORE, p. del L.-Ven., cap. de distr., gob. de Milan, prov. de Bérghamo (9 k. N. O.), cerca de Brembo.

ALMESE, p. par. de los E. Sard., prov. ds Susa (23 k.), d. de Turin, cap. de distr.—1,185 h.

ALPE, p. del L.-Ven., en la Valtelina, á 8 k. O. N. de Bormio.—380 h.

ALPE APUANA ó PANIA, contrafuerte meridional de los Apéninos, entre el Serchio, y el Magra, en Tosc., Mód. y Luca.

ALPE (CASTEL-DELL'), p. de Tosc., dep. de Florencia, distr. de Premilcuore.—215 h.

ALPE (SAN MINIATO IN), p. de Tosc., dep. de Florencia, distr. de Reggello.—135 h.

ALPE (SAN PAOLO IN), p. par. de Tosc., dep. de Florencia, dist. de Premilcuore.—235 h.

ALPEBETTA, p. de los E. Sard., prov. de Aosta, á 2,318 m. sobre el mar; es el mas elevado que se conoce en Europa.

ALPES, grupo de cadenas de mont. que se prolonga, por un lado hasta el golfo de Génova, por otro hasta el Montenegro en las costas del Adriático, y term. al N. en la parte media del Danubio. Los Alpes separan la Italia de Francia,

Suiza y Alemania. En su desarrollo toman varias denominaciones, y se llaman *marítimos*, *cottienos*, *griegos*, *peminos ó leontinos*, *rhéticos*, *nóricos*, etc. Sus puntos mas elevados (que lo son tambien de Europa), son el monte Viso, el Cenis, el pequeño San Bernardo, el monte Blanco, el gran San Bernardo, etc. La altura de las nieves es por término medio de 2,900 m. sobre el nivel del mar. El paso de los Alpes es muy difícil. Napoleon I abrió el del Simplon, que vá de la Suiza occidental á Milan. El del Monte Cenis, que se dirige de Grenoble á Turin, es de los mejores. El cam. que conduce de Villach á Udina por Sainnitz, es la via de comunicacion entre Venecia, Lainz, Salzburgo y Viena.—El ferr. de Víctor Manuel atraviesa los Alpes por medio de un túnel, obra gigantesca y sin precedente en parte alguna.—En los Alpes tienen su origen el Danubio, el Rhin, el Ródano y el Pó.

ALPETTE, p. par. de los E. Sard., prov. de Ivrea, div. de Turin.—770 h.

ALPI (SAN BARTOLOMEO IN), p. de Tosc., dep. de Florencia, distr. de Saturnana.—155 h.

ALPIGNANO, p. par. con cast. de los E. Sard., prov. y div. de Turin.—Est. del ferr. de esta c. á Susa.—1,690 h.

ALPONE, rio del L.-Ven., prov. de Verona; nace al S. O. de Viddagno; es tributario del Adigio; corre 35 k. El cam. de Verona á Viena lo atraviesa por un puente de madera en Villa-Nova.

ALSANO-MAGGIORE, p. del L.-Ven., gob. de Milan, prov. de Bérgamo (4 k. N. E.), al pié del Zunarello.—1,870 h.

ALTA-COMBA, p. de los E. Sard., prov. de Saboya.—1,600 h.

ALTAMURA, c. de Náp., cap. de distr. y de canton, prov. de la Terra di Bari, al pié de los Apeninos, á 17 k. N. O. de Matera y 42 S. O. de Bari.—16,000 h.

ALTARA, p. del L. Ven., gob. de Venecia, prov. de Padua (40 k. S. O.)

ALTARE, p. par. de los E. Sard., div. de Génova, prov. de Savona (12 k. O. N.), en el punto de div. de los Alpes y los Apeninos, y sobre el cam. de Turin á Savona.—1,735 h.

- ALTAVILLA, p. de los E. Sard., prov. de Casale, div. de Alejandría.—885 h.
- ALTAVILLA, p. de Náp., prov. del Prin. Cit., distr. de Campagna (12 k. S.)—3,715 h.
- ALTAVILLA, p. de Náp., prov. del Prin. Ult., distr. de Avellino.—2,800 h.
- ALTAVILLA, p. marítimo de Sic., intend. de Palermo (12 k. S. S. E.)
- ALTELIA, c. de Náp., prov. de la Calabria Cit., sobre el Sanuto.
- ALTESSAN, p. de los E. Sard., div. y prov. de Turin (4 k. N.)
- ALTILIA, p. de Náp., prov. de la Calabria Ult. 2.º, distr. de Cotrone, sobre el Nieto.—105 h.
- ALTIMENA, p. de Sic., prov. de Caltanissetta (25 k. N.)
- ALTINO, p. del L.-Ven., gob. de Venecia (15 k. N.), sobre el Sile.—455 h.
- ALTISSIMO, p. del L.-Ven., prov. de Vicence.—2.000 h.
- ALTO, p. de los E. Sard., prov. de Mondovi, div. de Cuneo.—420 h.
- ALTOMENA (SANTA LUCÍA DI), p. de Tosc., dep. de Florencia, distr. de Pelago.—305 h.
- ALTOMONTE, p. de Náp., prov. de la Calabria Cit., distr. de Castrovillari (12 k. S. S. O.)—4,690 h.
- ALTOPASCIO, p. y par. de Tosc., en el valle de Nievole, á 33 k. O. N. O. de Florencia.—1,188 h.
- ALTOREGGI (SAN MARTINO-A), p. de Toscana, dep. de Florencia, distr. de Figline.—235 h.
- ALUCCIA, cabo de Sic., en la isla de Vulcano (una de las Lipari), á 24 k. N. O. del cabo Bianco.
- ALVERNIA, p. de Tosc., dep. de Arezzo, sobre una mont.—425 h.
- ALVIDANA, p. de Náp., prov. de la Calabria Ult.
- ALVIGNANA, p. de Náp., prov. de Terra di Lavoro, distr. de Piedimonte, á 16 k. N. N. E. de Cápua.—2,225 h.
- ALVIGNANO, p. de Náp., prov. del Prin. Cit.—2,450 h.
- ALVISOPOLI, c. del L.-Ven., gob. de Venecia, deleg. de Udina.

ALVITO, c. de Náp., prov. de Terra di Lavoro, distr. de Sora (11 k. S. E.), cap. de canton.—3,500 h.

ALZANO, p. de los E. Sard., prov. de Tortona, div. de Alejandría.—685 h.

ALZANO MAGGIORE, p. de L.-Ven., gob. de Milan, deleg. de Bérgamo (7 k. N. E.), cap. de distr.—1,970 h.

ALZATE, p. de los E. Sard., prov. y div. de Novara.—372 h.

AMA (SAN BIAGIO-A), p. de Tosc., dep. de Arezzo, distr. de Pratovecchio.—95 h.

AMALFI, c. con ob., de Náp. (30 k. S. E.), prov. del Prin. Cit., distr. de Salerno (14 k. O.S.), sobre el Mediterráneo.—3,495 h.

AMANCEY, p. par. de los E. Sard., div. de Saboya, prov. del Faucigny.—815 h.

AMANDOLA, p. de los E. de la Ig., deleg. de Camerino (22 k. S. E.), á la izq. del Tenna.

AMASENO, canal de los E. de la Ig., de 10 k. de estension, que tiene por objeto desecar las lagunas Pontinas.

AMATO, rio de Náp., prov. de la Calabria Ult.; nace en el Apenino y penetra en el mar por el golfo de Santa Eufemia.

AMATRICE, c. de Náp., prov. de Abruzzo Ult. 2.º, distr. de Citta-Ducale, á 32 k. N. N. O. de Aquila.—4,750 h.

AMBILLY-GAILLARD, p. y par. de los E. Sard., div. de Saboya, prov. de Carouge.—1,400 h.

AMBIN, ventisquero de los Alpes Sardos, cerca del Monte Cenis.

AMBRA, p. par. de Tosc., dep. de Arezzo, distr. de Bucina (9 k. S.), sobre el riach. Ambra.—620 h.

AMBRA (SAN MARTINO D'), p. de Tosc., dep. y dióc. de Arezzo, distr. de Bucina.—125 h.

AMBRIA, p. del L.-Ven., gob. de Milan, deleg. de Sondrio (3 k. S. E.)—345 h.

AMBRIOLA, riach. del L.-Ven., gob. de Milan, deleg. de Bérgamo; nace cerca de Grazzoniga.

AMBROGIANA, p. par. de Tosc., dep. de Florencia, cap. de distr.—865 h.

AMBROGIO (SANT'), p. y com. de los E. Sard., prov. de Susa, á 24 k. O. N. O. de Turin, cerca del Dora.—Est. del fer. de Turin á Susa.—1,150 h.

AMBROGIO (SANT'), p. del L.-Ven., gob. de Venecia, prov. de Verona.—415 h.

AMEGLIA, p. y par. de los E. Sard., prov. de Levante, div. de Génova, sobre el Magra.—855 h.

AMENDOLARA, p. de Náp., cap. de canton, prov. de la Calabria Cit., distr. de Castrovillari, á 3 k. del Cabo Spulico.—1,295 h.

AMENO, p. par. de los E. Sard., prov., dióc. y div. de Novara.—540 h.

AMEVILLA, p. de los E. Sard., div. y prov. de Aosta.—1,300 h.

AMFORA, riach. del L.-Veneto, que desagua en el golfo de Venecia.

AMIATA, mont. de Toscana, dep. de Siena, á 22 k. S. S., de Montalcino, de 1,770 m. de alt.

AMONA, riach. de los E. de la Ig.; pasa por Faenza y desagua en el Pó.

AMPEZZO, p. del L.-Ven., cap. de distr., deleg. de Udina (45 k. N. O.), á 15 k. O. de Tolmezzo.—1,990 h.

AMPHION, p. de los E. Sard., prov. del Chablais, á 5 k. E. N. E. de Thonon.—500 h.

AMPÚSANA, p. de Tosc., dep. y dióc. de Florencia, distr. de Vicchio.—130 h.

ANACAPRI, p. del Rno. y prov. de Náp. (32 k. S.), en la isla de Capri, sit. á 537 m. de alt.—1,505 h.

ANAGNI, c. con ob., de los E. de la Ig., deleg. de Frosinona (20 k. N. O.), á 40 k. S. E. de Roma, sobre una pendiente.—5,580 h.

ANAPO, río de Sic., que tiene su origen cerca de Buscems.

ANASTASIA (SANT'), p. del Rno., prov. y distr. de Náp. (10 k. E.), cap. de canton.—6,450 h.

ANASTASIO (SANT'), p. de Mód., dióc. de Sarzana, distr. de Camporgiano.—230 h.

ANASTASIO-A-QUARTO (SANT'), p. par. de Tosc., dep., dióc. y distr. de Arezzo.—540 h.

ANATOLIA (SANT'), p. de Náp., prov. del Abruzzo Ult. 2.^o, distr. de Civitta-Ducale, á 19 k. S. S. O. de Aquila.

ANCAJANO, p. de Tosc., dep. de Siena, distr. de Sovicelle.—435 h.

ANCARANO, c. de los E. de la Ig., en la Marca de Ancona, á 8 k. E. N. de Ascoli.—315 h.

ANCHIANO, p. del duc. y dióc. de Luca, com. de Borgo-amozano.—475 h.

ANCIA, cabo de los E. de la Ig., á 30 k. S. E. S. de la embocadura del Tiber.

ANCINO, p. de los E. Sard., prov. de Ossola, á 10 k. O. de Vogogna.—310 h.

ANCONA, c. con ob. de los E. de la Ig., cap. de deleg. y distr., sobre el Adriático, á 190 k. N. N. E. de Roma, y 32 k. N. N. E. de Macerata.—Plaza fuerte con ciudadela, buen puerto.—32,000 h., de ellos 5,000 judíos.

ANCONA, deleg. de los E. de la Ig., div. en los 3 distr. de Ancona, Jesi y Osimo, con 115,574 hect. de sup. y 160,950 h.; lim. al N. y al E. por el golfo de Venecia, al S. por los Akruzzos, al O. por los duc. de Umbrio y de Urbino.

ANDESENO, p. par. de los E. Sard., prov., dióc. y div. de Turin.—1,540 h.

ANDILLY, p. par. de los E. Sard., prov. de Carouge, div. de Saboya.—670 h.

ANDONNO, p. par. de los E. Sard., prov., dióc. y div. de Cuneo.—495 h.

ANDORA, p. y com. de los E. Sard., prov. y dióc. de Albenga (12 k. S. O.), div. de Génova, cap. de distr., cerca de la costa.—2,050.

ANDORNO-CACCIORNA, p. y com. de los E. Sard., prov. y dióc. de Biella (4 k. N.), div. de Turin, cap. de distr., (11 par., con 14,000 h.), sobre el Cervo.—4,150 h.

ANDRATE, p. par. de los E. Sard., prov. de Ivrea, div. de Turin.—1,185 h.

ANDREA (BADIA SAN) ó DOVADOLA, p. par. de Tosc., dep. de Florencia.—415 h.

ANDREA (SANT'), p. de Náp., prov. del Prin. Ult., distr. de Santo Angelo-di Lombardi, á 4 k. S. E. de Conza.—2,375 h.

ANDREA (SANT'), p. de Tosc., dep. de Florencia, distr. de Cellole.—80 h.

ANDRÉS (SAN), p. de los E. Sard., prov. de Moriena, distr. de Madona (4 k. O. N. O.), cerca del Arco.—1,450 h.

ANDRETTA, c. de Náp., prov. del Prin. Ult., distr. de Santo Angelo de Lombardi, cap. de canton, á 6 k. N. de Conza.—4695 h.

ANDRIA, c. con ob., de Náp., prov. de Terra di Bari, distr. de Barletta (12 k. S.), cap. de canton.—15,650 h.

ANECY, c. con ob. de los E. Sard., cap. de la prov. del Ginebrino, div. de Saboya, sobre el lago de Anecy, á 3½ k. N. de Chambery y 28 S. de Ginebra.—9,400 h.

ANECY, lago de los E. Sard., prov. del Ginebrino, de 14 k. de largo y 4 de ancho: rodeado por dos cadenas de mont.; enmedio hay un cast.

ANECY EL VIEJO, p. y com. de los E. Sard., prov. del Ginebrino, sobre el lago, á 8 k. S. E. de Anecy.—1,350 h.

ANGARANO, c. del L.-Ven., gob. de Venecia, prov. de Vicence.—3,250 h.

ANGELI, p. del L.-Ven., prov. y distr. de Mántua (2 k. O.), al borde de un lago.—280 h.

ANGELO (SANTO), p. del L.-Ven., gob. de Milan, prov. de Lodi e Crema, cap. de distr., á 10 k. S. S. O. de Lodi, sobre el Lambro.—6,400 h.

ANGELO (SANTO), p. del L.-Ven., prov. de Pádua (14 k. N. E.), distr. de Piava.—2,250 h.

ANGELO-A-FASANELLA (SANTO), p. de Náp., prov. del Prin. Cit., distr. de Campagna (27 k. S. E.), cap. de canton.—2,800 h.

ANGELO-CUPOLA (SANTO), p. de los E. de la Ig., deleg. de Benevento (5 k. S. S. E.)—1,375 h.

ANGELO-DELLE-FRATTE (SANTO), p. de Náp., prov. del Prin. Cit., distr. de Caggiano de la Sala (16 k. N.), sit. en medio de una mont., á orilla del Meandro.—1,780 h.

ANGELO DE' LOMBARDI (SANTO), c. con ob. de Náp., prov. del Prin. Ult., cap. de distr. (11 cantones), á 30 k. E. de Avellino.—6,540 h.

ANGELO DI BROLO (SANT'), c. de Sic., div. de Messina, distr. de Patti (8 k. O.)—3,695 h.

ANGELO IN CAMPO (SANT'), p. par. del duc., dióc. y com. de Luca.—930 h.

ANGELO IN COLLE (SANT'), p. par. de Tosc., dep. de Siena, com. de Montalcino.—615 h.

ANGELO IN VADO (SANT'), c. con ob. de los E. de la Ig., deleg. de Urbino (18 k. O. S. O.), sobre el Metauro.—2,610 h.

ANGERA, p. del L.-Ven., gob. de Milan, prov. de Como (25 k. O. S. O.), á la dra. del lago Mayor.—4,000 h.

ANGERANO, p. del L.-Ven., gob. de Venecia, prov. de Vicence.—3,250 h.

ANGHIARI, p. de Tosc., dep. de Florencia, á 23 k. N. E. de Arezzo, en el Valle de Tiberina.—1,560 h.

ANGHIARI, c. del L.-Ven., gob. de Milan (47 k. N. O.), sobre el lago Mayor.—1,600 h.

ANGHIARI, p. del L.-Ven., gob. de Venecia, prov. de Verona, á 5 k. N. N. O. de Legnago, á la dra. del Adigio.—1,895 h.

ANGIOLO (SANTO), c. de Sic., prov. de Messina, distr. de Patti (8 k. O.), cap. de Canton.

ANGITOLA, rio de Náp., de 56 k. de curso, prov. de la Calabria Ull., desagua en el golfo de Santeusemia.

ANGIZIA, c. de Náp. prov. del Abruzzo Ult. 2.º

ANGLONA, c. de Náp., prov. de Basilicata, á 20 k. de Tursi, en el golfo de Tarento.

ANGLONA, dep. de Cerd., muy fértil, con 12,000 h., lim. al N. por el Adriático, al S. por el dep. de Coquina, al S. por el Montacuto, y al O. por la baronía de Osilo.

ANGOLA, p. del L.-Ven., gob. de Milan, prov. de Bérgamo, á 16 k. E. de Clusona.—335 h.

ANGOSTA, pequeña isla del Adriático, golfo de Venecia.

ANGRANO, p. y par. del L.-Ven., prov. de Vicence, distr. de Marostica, á 4 k. O. N. O. de Bassano.—2,935 h.

ANGRI, c. de Náp., prov. del Prin. Cit., distr. de Salerno, (18 k. N. O.), cap. de canton.—7,347 h.

ANGROGNA, p. par. de los E. Sard., prov. de Pignerol, div. de Turin.—2,750 h.

ANGUILLARA, p. de los E. de la Ig., prov. de Roma (28 k. N. O.), sobre el lago Bracciano.—1,780 h.

ANGUILLARA, p. del L. Ven., prov. de Pádua (28 k. S.), distr. de Conselve, á la izq. del Adigio.—2,250 h.

ANICO, p. del L.-Ven., gob. de Milan, deleg. de Cremona.

ANNA (SANT'), p. del duc., dióc. y com. ds Luca.—1,950 h.

ANNA-A-CAMPRENA (SANT'), p. de Tosc., dep. de Siena, distr. de Pienza.—115 h.

ANNA-MORANA (SANT'), p. del L.-Ven., gob. de Venecia, prov. de Padua.—3,400 h.

ANNEMASSE, p. de los E. Sard., prov. de Ginebrino, cap. de distr., á la der. del Arva, en el cam. de Chamuny, á 7 k. E. S. E. de Ginebra.—775 h.

ANNONE, c. de los E. Sard., prov. y div. de Alejandría, sobre el Tauaro.—2,350 h.

ANNUNZIATA, p. del duc., dióc. y com. de Luca, entre el Serchio y el cam. de Floura.—325 h.

ANQUA, p. par. de Tosc., dep. de Siena, distr. de Radicondoli.—395 h.

ANSANO Á DOFANA (SANT'), p. de Tosc., dep. de Siena, distr. de Castelnuovo Berardenga.—362 h.

ANSANO IN GRETI (SANT'), p. par. de Tosc., dep. de Florencia, distr. de Vinci.—250 h.

ANSEDONIA, p. par. de Tosc., dep. de Grosseto, á 8 k. E. de Orbitello.—340 h.

ANSIGNY, p. de los E. Sard., prov. del Ginebrino, div. de Savoya.—150 h.

ANSO, fort. del L.-Ven., gob. de Milan, prov. de Bérgamo.

ANTEGNATE, p. del L.-Ven., gob. de Milan, prov. de Brescia (28 k. O.)—1,650 h.

ANTELLA, p. par. de Tosc., dep. de Florencia, distr. de Bagno á Ripoli.—2,000 h.

ANTESSIO, p. par. de los E. Sard., prov. de Levante, distr. de Godano.—260 h.

ANTEY LA MAGDALENA, p. par. de los E. Sard., prov. y div. de Aosta.—370 h.

ANTEY SAN ANDRÉS, p. y par. de los E. Sard., prov. y div. de Aosta.—1,220 h.

ANTHY, p. de los E. Sard., prov. del Chablais, div. de Savoya, á la orilla del lago de Ginebra.—530 h.

ANTICO (MONTE), p. par. de Tosc., d. p. de Grosseto, distr. de Compagnatico.—220 h.

ANTICOLI, p. de los E. de la Ig., deleg. de Frosinone (19 k. N. N. O.)—1,250 h.

ANTICOLI CORRADO, p. de los E. de la Ig., dióc. de Roma, á 13 k. E. N. E. de Tivoli.—1,190 h.

ANTIGNANO, p. y par. de los E. Sard., div. de Alejandría, prov. de Asti, distr. de San Damiano de Asti.—1,850 h.

ANTIGNANO, p. con cast. de Tosc., dep. de Pisa, entre Montenero y Liorna.—930 h.

ANTIGNATE, p. con cast. ant. del L.-Ven., prov. de Bergamo (22 k. S. S. E.), distr. de Romano.—1,250 h.

ANTIMO (SANT'), p. del Rno. y prov. de Náp. (10 k. N.), distr. de Casoria, cap. de canton.—7,210 h.

ANTIOCO (SANT'), isla de los E. Sard., cerca de la costa S. O. de Cerd., con la que está unida por un puente de ladrillo, intend. de Iglesias.—2,242 h.

ANTIOCO (SANT'), plaza fuerte, puerto militar, cap. de la isla de su nombre, sit. en el golfo de Palma, cerca de Cerdeña.

ANTISCIANA, p. de Mód., dióc. de Massa-Ducale, distr. de Castelnuovo.—135 h.

ANTONA, p. de Mód., dióc. de Massa-Ducale (7 k. N. E.)—1,285 h.

ANTONI (SANT'), p. del L.-Ven., prov. de la Valtelina, á 6 k. E. S. de Bormio.—540 h.

ANTONIO (SANT'), p. del L.-Ven., prov. de Valtelina, á 7 k. S. de Bormio.

ANTONIO (SANT') ALL'ALPE DI STAZZEMA, p. par. de Tosc., dep. de Pisa, distr. de Petrosiana.—420 h.

ANTONIO DEL BOSCO (SANT'), p. par. de Tosc., dep. de Siena, distr. de Poggibonsi.—490 h.

ANTRACCOLI, p. del duc., dióc. y distr. de Luca.—730 h.

ANTRAGUE, p. de los E. Sard., prov. de Coni, cerca del lago.—850 h.

ANTRIA (SANT' ANGELO IN), p. de Tosc., dep., dióc. y distr. de Arezzo.—175 h.

ANTRODOCÒ, c. de Náp., prov. del Abruzzo Ult. 2.º, distr. de Civitta-Ducale (11 k. E.), cap. de canton.—3,500 h.

ANTRONA, valle de los E. Sard., de 12 k. de largo, regado por el Ovisca, en la prov. de Domo de Ossola.

ANTRONA PIANA, p. par. de los E. Sard., div. de Novara, prov. de Domo de Ossola (18 k. O.)—795 h.

ANZA, rio de los E. Sard., tributario del Sosa, que nace en el monte Rose.

ANZANA, p. de Cerd., prov. y distr. de Lanuses, á 12 k. de Tortoli.—1,590 h.

ANZANO, p. y par. de Náp., prov. del Capitanato, distr. de Bovino (12 k. S. S. O.)—1,866 h.

ANZASCA, valle de los E. Sard., prov. de Domo de Ossola (12 k. S. S. O.), distr. de Bannio, en las fronteras del Vallais.

ANZI, p. y par. de Náp., prov. de Basilicata, distr. de Potenza (20 k. S. E.), sobre una mont.—3,387 h.

ANZINO, p. de los E. Sard., prov. de Domo de Ossola, div. de Novara.—240 h.

ANZIO, promontorio y puerto de los E. de la Ig., deleg. de Roma (46 k. S. S. E.), á 26 k. S. S. O. de Velletri, sobre el Mediterráneo.

ANZOLA, p. y par. de los E. Sard., prov. de Pallanza. div. y dióc. de Novara.—560 h.

AOSTA, c. con ob. de los E. Sard., cap. de prov. y de div., en la confl. del Butera y el Dora, gob. de Turin (76 k. N. O.) De aquí parte un cam. al Hospicio del Gran San Bernardo.—7,200 h.

AOSTA, div. y prov. de los E. Sard., gob. de Turin, con 73 com., 250 k. cuad. de sup., y 68,000 h.; lím. al N. por la Suiza, al E. por la div. de Novara, al S. por la de Turin, y al O. por la de Saboya; forma uno de los grandes



valles del vertiente meridional de los Alpes; la atraviesa el Dora.

APENINOS, gran cadena de mont., que atraviesa toda la Península italiana, desde Altare en los Alpes, al N. O. de Savona (E. Sard.), hasta la Sic.; su alt. media es de 1,300 m., la mayor de 2,902 (Corno.) Se div. en 3 secciones: *Apenino septentrional, central y meridional*.—Tiene muchas fuentes termales y varios volcanes; encierra muchas minas. Los pasos mas importantes de uno á otro vertiente son el de la Bocchetta y el de Giovi en el cam. de Génova en el Milanés, y de Génova á Novi; el de Centro-Croci, entre los valles de Taro y de Vara; el de Fiamalbo, en el cam. de Pistoia á Módena; el de Pietra-Mala en el cam. de Florencia á Boloña; el de Avezzano, en el de Avezzano á Aquila; el de Ariano en el de Náp. á Foggia, etc. A una alt. de mas de 1,000 m., desaparece la vegetacion, que en las zonas inferiores es muy rica y variada.

APERTO, mont. de Tosc., dep. de Siena.

APICE, p. de Náp., prov. del Prin. Ult., distr. de Ariano (14 k. O. S. O.)—3,482 h.

APIGNANO, p. de los E. de la Ig., deleg. de Ascoli (10 k. N. E.)—1,555 h.

APIRO, p. de los E. de la Ig., deleg. de Macerata (25 k. O. N. O.), á 6 k. O. N. O. de Cingoli.

APOLINARE (SANT'), p. par. del L.-Ven., prov. y distr. de Rovigo (5 k. S. E.), cerca del canal de Bianco.—2,180 h.

APOLINARE-ALLA-VILLA (SANT'), p. par. de Tosc., distr. de Monterchi.—220 h.

APOLOSA, p. de Náp., prov. del Prin. Ult., distr. de Avellino, á 6 k. S. O. de Benevento.—1,925 h.

APREMONT, p. de los E. Sard., prov. de Saboya, distr. de Montmeillan, á 8 k. S. de Chambéry.—860 h.

APRICALB, p. de los E. Sard., prov. de San Remo, div. de Niza.—150 h.

APRICENA, p. de Náp., prov. de Capitanato, distr. de San Severo (11 k. N. N. E.)—4,650 h.



APRIGA, p. del L.-Ven., gob. de Milan, deleg. de Sondrio (18 k. E. S.)

APRIGLIANO, p. de Náp., prov. de la Calabria Cit., distr. de Cosenza (10 k. S. E.), cap. de canton.—4,500 h.

AQUILA, c. con ob. de Náp., cap. de la prov. del Abruzzo Ult. 2.º, del distr. y del canton de su nombre, sobre una colina, á cuyo pié corre el Aterno, á 170 k. N. N. O. de Náp.; en el cam. de Náp. á Rieti, plaza fuerte de 4.ª clase.—8,000 h.

AQUILA, distr. de la prov. del Abruzzo Ult. 2.º; comprende los 9 cantones de Aquila, Acciano, Barisciano, Capestrano, San Dometrio, Montereale, Peganica, Pizzoli y Sassa.

AQUILA (SANTA MARIA DELL'), p. par. de Tosc., dep. de Grosseto, distr. de Sorano.—175 h.

AQUILA, p. y par. de los E. Sard., prov. de Oneglia, div. de Niza.—750 h.

AQUILEA, p. del duc., distr. y dióc. de Luca, á la izq. del Serchio.—510 h.

AQUINO, c. con ob. de Náp., prov. de la Terra di Lavoro, distr. de Sora (28 k. S.), á 3 N. N. E. de Pontecorvo.—900 h.

ARA, p. par. de los E. Sard., prov., dióc. y div. de Novara.—265 h.

ARADEG, p. de Náp., prov. de la Terra de Otranto, distr. de Gallipoli.—1,310 h.

ARAGONA, c. de Sic., prov. y distr. de Girgenti (10 k. N.), sobre una colina.—6,740 h.

ARAMENGO, par. de los E. Sard., prov. de Asti, div. de Alejandria.—1,290 h.

ARAMO, p. del duc., distr. y dióc. de Luca, en el Valle de Ariano.—220 h.

ARANCIO, p. del duc., distr. y dióc. de Luca.—290 h.

ARANCO, p. par. de los E. Sard., prov. de Valsesia, dióc. y div. de Novara.—330 h.

ARBIA, rio de Tosc., de 55 k. de curso; nace en el monte Aperto, á 24 k. E. N. E. de Siena, y es tributario del Ombrone.

ARBIA (BORGO-VECCHIO D'), p. de Tosc., dep., distr. y dióc. de Siena.

ARBIA (VICO D'), p. par. de Tosc., dep. y dióc. de Siena, distr. de Castelnuovo-Berardenga.—275 h.

ARBIN, p. par. de los E. Sard., div. de Savoya, prov. de Chambery.—690 h.

ARBORIO, p. de los E. Sard., prov. y dióc. de Vercoli (17 k. N. N. O.), div. de Novara, cap. de distr.—1,295 h.

ARBUS, p. par. de Cerd., gob. de Cagliari (50 k. N. O.), prov. de Iglesias, distr. de Guspini.—2,490 h.

ARBUSIGNY, p. par. de los E. Sard., prov. de Carouge, div. de Savoya, á 24 k. N. de Anecy, y á 16 O. de Ginebra.—990 h.

ARC, rio de los E. Sard., prov. de Moriena; nace en el monte Iseran; muere en el Isere. 110 k. de curso.

ARCADE, p. y par. del L.-Ven., prov. de Trevisa (12 k. N. N. O.), distr. de Montebelluna.—3,050 h.

ARCALENA, p. de Tosc., dep. de Arezzo, distr. de Lippiano.—78 h.

ARCANGELO (SANT'), p. de los E. de la Ig., deleg. de Forli, á 10 k. O. de Romini.

ARCANGELO (SANT'), p. del Náp., prov. de Basilicata, distr. de Lagonegro (50 k. E. N. E.), cap. de canton.—3,895 h.

ARCE, p. de Náp., prov. de Terra di Lavoro, distr. de Sora (17 k. S. S. O.), cap. de canton.—4,425 h.

ARCENE, p. del L. Ven., prov. de Bérgamo.—1,250 h.

ARCETRI (SAN LEONARDO IN), p. de Tosc., dep. de Florencia.—990 h.

ARCHAMP, p. de los E. Sard., prov. de Faucigny, al pié del monte Saleve, á 5 k. S. de Carouge.—325 h.

ARCHI, p. de Náp., prov. del Abruzzo Cit., distr. de Vasto (27 k. O.)—2,470 h.

ARCIDANO, p. par. de Cerd., prov. de Busachi, distr. de Ales.—865 h.

ARCIDOSO, p. par. de Tosc., dep. de Grosseto [(50 k. N. E.), en el valle del Orcia.—5,450 h.

ARCIGLIANO, p. de Tosc., dep. de Florencia, distr. y dióc. de Pistoya.—145 h.

ARCINTO, p. del L.-Ven., gob. de Milan, prov. de Como.—900 h.

ARCISATE, p. del L.-Ven., gob. de Milan, prov. de Como (18 k. O. N. O.), cap. de distr.

ARCOLA, p. de los E. Sard., prov. de Levante, div. de Génova, á 7 k. S. E. de Luni-Sarzana.—1.090 h.; el com. tiene 2,350.

ARCOLE, p. del L.-Ven., gob. de Venecia, prov. de Verona (21 k. E. S. E.), distr. de Santo Bonifacio, sobre el Adigio.—Victoria de los franceses sobre los austriacos en 1796.

ARCONATE, p. del L.-Ven., gob. y prov. de Milan (25 k. O. N. O.), distr. de Cuggiono-Maggiore.—690 h.

ARCORE, p. del L.-Ven., gob. y prov. de Milan (18 k. N. E.), distr. de Vimercate.—2,895 h.

ARDARA, p. de Cerd. (ant. c. con costa y murallas, cap. del Logudoro), á 28 k. O. N. O. de Osieri.—264 h.

ARDALE, p. par. de Cerd., prov. y distr. de Busachi,—960 h.

ARDEA, p. de los E. Rom., deleg. de Roma (24 k. S.), cerca del mar.—675 h.

ARDENZA, p. de Tosc., entre Liorna y Montenero, sobre el litoral.—745 h.

ARDESE, p. del L.-Ven., gob. de Milan, prov. de Sondrio, á 4 k. N. de Clusona.

ARDESIO, p. del L.-Ven., gob. de Milan, á 23 k. N. E. de Bérghamo.

ARDIA, p. de los E. de la Ig., deleg. de Roma (25 k. S.), á 16 O. de Velletri.

ARDINAGRO, p. de los E. Sard., prov. de Ossola (8 k. S.), en el cam. de Domo de Ossola.

ARDOBE, p. de Náp., prov. de la Calabria Ult. 1.^a, distr. de Gerace (11 k. S. O.), cap. de canton.—3,000 h.

ARE, rio de los E. Sard., prov. de Savoya, afluente del Isere.

ARENA, p. de Náp., prov. de la Calabria Ult. 2.^a, distr. de Monteleone (16 k. S. S. E.), cap. de canton.—1,827 h.

ARENA, p. de Tosc., dep. de Pisa, distr. de Bagni.—620 h.

ARENA, p. y com. de los E. Sard., prov. de Voghera, div. de Alejandría.—3,125 h.

ARENOSA, p. de Tosc., dep. de Florencia, distr. de Rocca.—190 h.

ARENTHON, p. y com. de los E. Sard., prov. del Faucigny, div. de Saboya. 1,110 h.

ARENZANO, p. y com. de los E. Sard., prov., dióc., y div. de Génova.—3,410 h.

AREZZO, c. con ob., de Tosc., en el valle de Chiana, cap. de dep. ó prov. y de distr., á 80 k. S. E. de Florencia y 48 N. E. de Siena. Plaza de guerra, con ciudadela; buenas calles, magníficas iglesias.—10,567 h.; el distr. tiene 36,500. cam. á Florencia, Siena y Perusa, en correspondencia este último con Roma por Tordi, Narni y el Tiber.

AREZZO, dep. ó prov. de Tosc., de 460,200 hect. de sup.; 245,435 h.; tiene 18 distr. que encierran 5 c. y 49 com.; cuenta 5 cam. reales y 19 secundarios; la riegan el Arno y el canal de Chiana; confina al N. con la prov. de Florencia, al E. con los E. de la Igl., al S. por estos y la prov. de Siena, y al O. con las de Siena y Florencia.

ARREGNA, p. del L.-Ven., sobre el lago de Como, del que dista 14 k. N.

ARGENTA, p. de los E. de la Igl., deleg. de Ferràra (30 k. S. E.), sobre el Po di Primaro.—3,050 h.

ARGENTARO. Monte de Tosc., prov. de Grosseto, al S. de la laguna de Orbetello.

ARGENTERA. Monte de Cerd., div. del Cabo, á 24 k. O. de Sassari.

ARGENTERA, cabo de la costa occidental de Cerd., div. de Sassari (29 k. O.).

ARGENTIERA, p. de los E. Sard., prov. de Coni, sobre el Stura.—200 h.

ARGENTIERA, monte de Tosc., en los Apeninos, entre el Val de la Versilia y el Val di Castello.

ARGENTIERE (L'). Paso de los mas frecuentados de los Alpes marítimos, en el lím. del dep. de los Altos Alpes (Francia) y la div. de Coni, en el cam. de Mont-Dauphin y Barcelonette á Coni, á 27 k. S. O. del monte Viso.

ARGENTIERES, p. de los E. Sard., prov. de Faucigny, cerca de las fuentes del Arve.—425 h.

ARGENTINE, p. y com. de los E. Sard., prov. de Moriena, á la der. del Arc, á 6 k. S. de Aiguebelle.—1,425 h.

ARGIANO, p. de Tosc., dep. y dióc. de Florencia, com. de Casciano.—350 h.

ARGIANO, p. de Tosc., dep. de Siena, com. y div. de Montepulciano.—150 h.

ARGIANO (VILLA DI), p. par. de Tosc., dep. de Arezzo, dióc. y com. de Montepulciano.—595 h.

ARGIGLIANO, p. part. de Tosc., dep. de Pisa, dióc. de Pontremoli, com. de Casola.—210 h.

ARGINE, p. y par. de los E. Sard., prov. de Voghera, div. de Alejandria, distr. de Casatisma.—1,645 h.

ARGONEX, p. par. de los E. Sard., dióc. y distr. de Aney, prov. del Ginebrino.—340 h.

ARGUELLO, p. y part. de los E. Sard., prov. y dióc. de Alba, div. de Cuneo, distr. de Boddolasco.—215 h.

ARGUIS, p. de Cerd., distr. de Tempio (11 k. O. N. O.)

ARIANO, p. del L. Vén., gob. y prov. de Venecia, cap. de canton, á 14 k. S. O. de Adria, á la izq. del Po di Goro.—2,830 ho.

ARIANO, c. con ob., de Náp., prov. del Prin. Ult., cap. de distr. y de canton, á 32 k. N. E. de Avellino, en el cam. de Náp. á Bari.—11,915 h.—El distr. comprende 7 cantones.

ARIANO, p. par. del duc. y dióc. de Luca, com. de Villabasilica.—520 h.

ARIELLO, p. de Náp., prov. del Abruzzo Cit., distr. de Chieti (14 k. S. E.), canton de Tollo.—1,255 h.

ARIENZO, c. de Náp., prov. de la Terra di Lavoro, distr. de Nola. (13 k. N. N. O.), en el cam. de Náp. á Benevento.—11,150 h.

ARIGLIANO, c. de los E. Sard., gob. y prov. de Turin.—3,000 h.

ARIGNANO, c. y par. de los E. Sard., prov., dióc. y div. de Turin, distr. de Riva di Chieri.—930 h.

ARIGNANO, c. de Náp., prov. de Capitanato, distr. de Foggia, (27 k. N.)

ARITH, p. de los E. Sard., prov. y div. de Saboya, distr. de Le Chatellard.—1,325 h.

ARITZO, p. y par. de Cerd., prov. de Busachi (40 k.), distr. de Meona.—1,975 h.

ARIXI, p. par. de Cerd., prov. de Cagliari, distr. de Senorbi.—340 h.

ARIZZANO, p. y par. de los E. Sard., prov. de Pallanza, dióc. y div. de Novara.—960 h.

ARIZZU, p. y par. de Cerd., div. de Cagliari, á 43 k. E. de Oristano.—2,050 h.

ARLESEGA, p. del L. Ven., prov. de Padua (14 k. O.)

ARLIA, p. par. de Tosc., dep. de Pisa, dióc. de Pontremoli, distr. de Fivizzano.—230 h.

ARLIANO, p. del duc., dióc. y distr. de Luca, en el Val di Serchio.—140 h.

ARLUNO, p. y par. del L.-Ven., gob y prov. de Milan (18 k. O.), distr. de Saronno.—1,500 h.

ARLY, rio de Saboya, nace cerca de Combloux, pasa por Usine, recibe el rio Doron y se une al Isere.

ARMA (ALL'), p. de los E. Sard., prov. de San Remo (4 k. E. N. E.), sobre la costa, cerca de la embocadura del Taggia.

ARMAJOLO, p. de Tosc., dep. de Siena, dióc. de Arezzo, distr. de Rapolano.—395 h.

ARMENO, p. y par. de los E. Sard., prov., dióc. y div. de Novara, distr. de Orta.—1,615 h.

ARMENTO, p. de Náp., prov. de Basilicata, distr. de Potenza (41 k. S. S.)—2,795 h.

ARMI, cabo sobre la costa meridional del Rno. de Náp., prov. de la Calabria Ult. 1.^a, á 15 k. S. de Reggio. En él term. la cadena de los Apéninos.

ARMO, p. par. de los E. Sard., prov. de Oneglia, div. de Niza, distr. de Pieve.—325 h.

ARMOIS, p. y par. de los E. Sard., prov. del Chablais, div. de Saboya, distr. de Thonon —890 h.

ARMUNGA, p. de Cerd. prov. de Isili, distr. de Orolí—935 h.

ARNASCO, p. y par. de los E. Sard., prov., dióc. y distr. de Albenga, div. de Génova.—650 h.

ARNAUDS, p. par. de los E. Sard., prov. y dióc. de Susa, div. de Turin.—160 h.

ARNAZ, p. par. de los E. Sard., prov., dióc. y div. de Aosta.—1,525 h.

ARNI, p. de Mód., distr. de Castelnovo di Garfagnano, dióc. de Massa di Carrara.—235 h.

ARNO, rio de Tosc., que nace en los montes Falterona, pasa por Stia, Subbiano, Florencia y Pisa, y desemboca en el Mediterráneo, despues de recorrer 250 k. Son sus afluentes por la dra. el Sieva, el Ombrone de Pistoya y el Nievole; por la izq. el Chiana, el Elsa, el Era, etc. Navegable desde Florencia.

ARNO (SAN MARTINO SOPR'), p. de Tosc., distr., dióc. y par. de Arezzo.—340 h.

ARNO, p. y par. de Tosc, dep. de Florencia, dióc. de San Miniato, distr. de Castelfranco.—485 h.

AROLA, p. y par. de los E. Sard., prov., dióc. y div. de Novara.—715 h.

ARONA, c. fort. de los E. Sard, prov. de Pallanza (15 k. S.), a 34 N. N. O. de Novara, a la dra. y en el extremo S. del lago Mayor; ferr. á Alejandria por Mortara y Novara.—4,600 h.

ARONE, riach. de los E. de la Ig., que desaguá en el mar, al N. de la embocadura del Tiber.

AROSCIA, rio de los E. Sard., nace en los Apeninos, á 5 k. N. de Teuda, div. de Niza, y desagua á los 32 k. en el mar, cerca de Albenga.

ARPAJA, p. de Náp., prov. del Prin. Ult., á 5 k. E. de Arienzo.

ARPINO, c. de Náp., prov. de Terra di Lavoro, distr. de Sora (10 k. S.), cap. de canton.—10,000 h.

ARQUA, p. del L.-Ven., gob. de Venecia, prov. de Rovigo (8 k. S. S. O.), sobre el canal Costagnaro.

ABQUA, p. del L.-Ven., gob. de Venecia, prov. de Padua (18 k. O.), distr. de Battaglia.—1,310 h.

ARQUATA, p. de los E. de la Ig., deleg. de Ascoli (30 k. O. S.) sobre el Tronto.—1,575 h.

ARQUATA, p. y par. de los E. Sard., prov. de Novi, dióc.

de Tortona, div. de Génova, en el cam. de Génova á Novi. 1,500 h.

ARQUATO, p. del duc. de Parma, distr. de Piacenza.—2,000 h.

ARRENTI (MONTE), de Tosc., part. de Siena, al S. O. de Sovicille.

ARRACHES, p. y par. de los E. Sard., prov. de Faucigny, dióc. de Anecy, div. de Saboya.—970 h.

ARSAQUENA, río de Cerd., nace en los mont. Limbana y desagua en el mar, frente á la isla de Caprera.

ARSIERO, p. del L.-Ven., gob. de Venecia, prov. de Vienne, á 10 k. N. de Schio.—2,800 h.

ARSINA, p. par. del duc., distr. y dióc. de Luca, en el Val di Serchio.—280 h.

ARSOLI, p. de los E. de la Ig., deleg. de Roma, á 18 k. N. E. de Tivoli.—2,000 h.

ASCURO, p. del L.-Ven., prov. de la Valtelina, á 12 k. de Bormio.

ARTHAS PONT-NOTRE-DAME, p. y par. de los E. Sard., prov. de Faucigny, dióc. de Anecy, div. de Saboya.—840 h.

ARTIMINIO, p. par. de Tosc., prov. de Florencia (15 k. O.), dióc. de Pistoia, distr. de Carmignano, cerca del Arno.—530 h.

ARTO, p. par. de los E. Sard., prov., dióc. y div. de Novara.—350 h.

ARTOGNE, p. par. del L.-Ven., prov. de Bergamo (40 k. E.), dist. de Piazza, cerca del lago de Iseo.—1,250 h.

ARVE, río de los E. Sard., de 100 k. de curso, nace en el valle de Chamuny, en Saboya, y es afluente del Ródano, cerca del Ginebra.

ARVEIRON, torrente de la Saboya, tributario del Arve, cerca de Chamuny.

ARVELAIS, p. de los E. Sard., div. de Saboya, sobre el Diozat, á 12 k. E. de Sallanches.

ARVIER, p. par. de los E. Sard., prov., dióc. y div. de Aosta.—900 h.

ARVILLARD, p. y com. de los E. Sard., dióc. de Chambéry (19 k. S. E.), prov. y dióc. de Saboya.—1,540 h.

ARZAGO, p. del L.-Ven., prov. de Milan, distr. de Gallarate (5 k. N. O.)—1,050 h.

ARZANA, p. de Cerdeña, div. de Cagliari (85 k. N. N. E.), en el centro de las mont. de Ogliastra, á 15 k. S. S. E. de Fanni.—1,730 h.

ARZANO, p. del Rno. y prov. de Náp. (15 k. N.), distr. y canton de Casoria.—4,290 h.

ARZELATA, p. de Tosc., en el Val di Magra, prov. y part. de Pisa, distr. y dióc. de Pontremoli.—130 h.

ARZÈRE, p. y par. del L.-Ven., prov. de Padua, distr. de Piave (3 k. S.)—2,175 h.

ARZIGNANO, p. del L.-Ven., cap. de distr., prov. de Vicenza 16 (k. O. S. O.)—4,175 h.

ASARO, p. de Sic., prov. de Catania, distr. de Nicosia (16 k. S.)—3,440 h.

ASCEA, p. de Náp., prov. del Prin. Cit., distr. del Vallo (12 k. S. O.), canton de Pisciotta, cerca del mar.—538 h.

ASCIANELLO, p. par. de Tosc., en el Val di Chiana, prov. y part. de Arezzo, com. y dióc. de Montepulciano.—400 h.

ASCIANO, p. par. de Tosc., en el Val de Elsa, dióc. y par. de Florencia, com. de Certaldo.—360 h.

ASCIANO, p. y par. de Tosc., prov. y dióc. de Pisa (7 k. N. E.)—1,760 h.

ASCIANO, p. y par. de Tosc., en el Val de Ombrone, prov. y part. de Siena, dióc. de Arezzo.—2,690 h.

ASCIATA (PIEVE), p. par. de Tosc., en el Val de Arbia, dióc. y prov. de Siena, com. de Castelnuovo-Berardenga.—495 h.

ASCOLI, c. con ob. de los E. de la Ig., cap. de deleg. y distr., á la dra. del Tronto, á 130 k. N. E. de Roma.—13,145 h.

ASCOLI, deleg. de los E. de la Ig., div. en los dos distr. de Arcoli y Montalto; encierra 3 c., 4 v. y 44 p. Confina al N. O. con la deleg. de Camerino, al N. E. con la de Fermo, al E. con el Adriático, al S. con el Rno. de Náp., y al O. con la deleg. de Spoleto. Está regada por el Asona y el Tronto.—114,508 hect. de sup.—73,000 h.

ASCOLI DI SATTRIANO, c. con ob. de Náp., prov. del Capi-

tanato, distr. de Bovino (20 k. E. S. E.), cap. de canton.—5,675 h.

ASCROS, p. y par. de los E. Sard., prov., dióc. y div. de Niza.—485 h.

ASIAGO, p. del L.-Ven., gob. de Venecia, prov. de Vicence (28 k. N.), cap. del distr. *de los siete com.*, en el cam. de Vicence á Trento.—6,500 h.; la pobl. del distr. es de 95,000 h.

ASIGLIANO, com. de los E. Sard., prov. y dióc. de Vercelli, div. de Novara.—2,745 h.

ASINALLUNGA, p. de Tosc., prov. de Arezzo, dióc. de Pienza, cap. de distr., cuya pobl. es 3,425 h.

ASINARA, isla inmediata á Cerd. (4 k. de la costa N. O. de la misma), de 102 k. cuad. de sup., gob. de Sassari, intend. de Ozieri.

ASINELLO, río de Náp., prov. del Abruzzo Cit., nace en el Policorno, y muere en el mar al O. de la punta de Penna.

ASOLA, p. del L.-Ven., gob. de Milan, prov. de Mántua (32 k. O. N. O.), sobre el Chiede.—4,165 h.: la pobl. del distr. es de 8,000 h.

ASOLO, c. fort. del L.-Ven., cap. de distr., prov. de Trevisa (30 k. O. N. O.)—3,400 h.

ASONA, río de los E. Rom.; tiene origen en el mont. Sibilla (Apeninos), pasa por las deleg. de Ascoli y Fermo, y entra en el Adriático por cerca de Pidaso.

ASPRA, p. de los E. de la Ig., deleg. de Rieti (18 k. O. S. O.)—1,400 h.

ASPROMONTE, p. y com. de los E. Sard., prov., dióc. y div. de Niza (11 k. N.)—1,875 h.

ASPROMONTE, monte que forma el extremo S. de la cadena apenina, cuyo punto culminante es de 4,005 m. de alt. y sit. al N. E. de Reggio, en el cam. de esta c. á Náp.

ASSE, roca del monte Cenis, de 2,896 m. de alt.

ASSEMINI, p. y com. de Cerd., prov. y distr. de Cagliari (8 k. N. N. O.)—245 h.

ASSERGIO, p. de Náp., prov. del Abruzzo Ult. 2º, distr. de Aquila (12 k. N. E.), canton de Paganico.—675 h.

ASSEROLO, p. de Náp., prov. del Abruzzo Ult. 2.º—2,000 h.

ASSI, rio de Náp., prov. de la Calabria Ult. 1.ª, muere en el mar al N. del cabo Stilo.

ASSISI, p. de los E. de la Ig., deleg. de Perugia (18 k. E. S. E.)—4,627 h.

ASSO, p. del L.-Ven., gob. de Milan, prov. de Como (14 k. E. N. E.), distr. de Canzo, sobre el Lambro.—1,300 h.

ASSO (SAN GIOVANNI-D'), p. par. de Tosc., prov. de Siena, dióc. de Pienza, distr. de Buonconvento.—1,470 h.

ASSON, p. del L.-Ven., deleg. de Bergamo.—300 h.

ASTI, c. de los E. Sard., cap. de prov., div. de Alejandría (28 k. O.), en la confl. del Belbo y del Tanaro, á 39 k. E. S. E. de Turin; est. del ferr. de esta c. á Génova.—26,000 h.

ASTI, prov. y subdiv. administrativa de los E. Sard.; lin. al N. y N. E. por la prov. de Casale, al E. por la de Alba, y al O. por la de Turin.—800 k. cuad. de sup.—113,800 h.

ASTURA, p. de los E. de la Ig., deleg. de Velletri (33 k. S.), en el Mediterráneo.

ATELLA, p. de Náp., prov. de Basilicata, distr. de Melfi (10 k.), cant. de Rionero, en el Atella.—1,500 h.

AUDENA, rio que nace en los Apeninos y á los 30 k. muere en el Magra.

ATENA, p. de Náp. Prin. del Cit., distr. de Sala (8 k. N. O.)—3,400 h.

ATERNO ó PESCARA, rio de Náp., nace en la prov. del Abruzzo Ult. 2.º; pasa por Aquila y Acciano, recibe el Giezio, donde toma el nombre de Pescara con el que entra en el mar después de un curso de 122 k.

ATESSA, c. de Náp.; cap. de cant. en la prov. del Abruzzo Cit., distr. de Il-Vasto.—8,400 k.

ATINA, c. de Náp., con catedral, cap. de cant., en la Terra di Lavoro, distr. de Sora (17 k. S. E.)—6,800 h.

ATRANI, p. de Náp. prov. del Princ. Cit., distr. de Sala á 2 k. de Amalfi, en la costa.—2,100 h.

ATRI, c. de Náp., prov. del Abruzzo Ult. 1.º, distr. de Teramo (30 k. S. E.), cap. del ob. unido de Penne y Atri.—6,100 h.

ATRIPALDA, c. de Náp., cap. de cant. prov. del Prin. Ult., distr. de Avellino (4 k. E.)—4,500 h.

ATTIGIO, c. de los E. de la Ig., deleg. de Spoleto, cerca del nacimiento del Esino.—

ATTIGNAT-ONCIN, p. y com. de los E. Sard., dióc. de Chambery, prov. y div. de Saboya.—1,715 h.

AULETTA, p. de Náp., prov. del Prin. Cit., distr. de la Sala, canton de Caggiano, en el cam. de Náp. á Potenza—2,925 h.

AULETTA, rio de Luca, nace en el Val-di-Magra, cerca de Casola, y entra en el Magra, 35 k. de curso

AULLA, p. de Mód., cap. de la deleg. de Lunigiana, Prin. de Massa-Carrara, en el Magra, embocadura del Auletta.—850 h.

AURANO, p. y com. de los E. Sard., prov. de Pallanza, dióc. y div. de Novara.—830 h.

AURIGO, p. y par. de los E. Sard., prov. de Oneglia, dióc. de Albenga, div. de Niza.—750 h.

AURONZO, p. del L.-Ven., cap. de distr., gob. de Venecia, deleg. de Belluno (45 k. N. N. O.)—3,100 h.

AUSA, riach. de los E. de la Ig., que entra en el Adriático, cerca de Rimini.

AUSOIS, p. y par. de los E. Sard., prov. de Moriena, dióc. de San Juan de Moriena, div. de Saboya.—645 h.

AUSTIS, p. de Cerd., prov. de Busachi, distr. de Tonara.—520 h.

AUVARE, p. par. de los E. Sard., prov., dióc. y div. de Niza.—140 h.

AUZATÉ, p. de los E. Sard., prov., dióc. y div. de Novara.—330 h.

AVAGLIO, p. de Tosc., dióc. de Pistoya, distr. de Serrovale.—180 h.

AVANE (CASTELNUOVO D'), p. par. de Tosc., part. de Florencia, dióc. de Fiesole, distr. de Val de Arno.—290 h.

AVANE (PIEVE D'), p. de Tosc., dióc. y part. de Pisa,

distr. de Bagni San Giuliano, á la izq. del Serchio.—750 h.

AVANE (SAN CIPRIANO IN), p. par. de Tosc., en el Val de Arno, dep. de Florencia, dióc. de Fiesole, distr. de Figline.—100 h.

AVANE (SAN JACOPO-AD), p. par. de Tosc., en el Val d'Arno, dióc. y part. de Florencia, distr. de Empoli.—640 h.

AVANE SAN (MARCELLINO-IN), p. par. de Tosc., dep. de Siena, dióc. de Arezzo, distr. de Radda.—590 h.

AVEGNO, p. y com. de los E. Sard., prov., dióc. y div. de Génova.—1,795 h.

AVELLA, c. de Náp., en la Terra di Lavoro, distr. de Nola (8 k. N. E.), canton de Bojano.—6,175 h.

AVELLINO, c. de Náp., cap. de la prov. del Prin. Ult. 1.º, y del distr. de Avellino, á 45 k. E. de Náp.; es plaza fuerte de 4.ª clase y ob. sufragáneo de Benevent., sit. al pié de los Apeninos.—15,700 h.

AVELLO (SAN MARTINO-IN-), p. par. de Tosc., en el valle de Mántua, dep. de Florencia, dióc. de Bertimoro, com. de Dovadola.—185 h.

AVENDRES (SAN), p. de la isla de Cerd., div. del Cabo y cerca de Cagliari.

AVENTINO (MONTE), una de las siete colinas sobre las que está edificada Roma, entre el Tiber, el monte Calius (San Juan de Letran) y el monte Palatino.

AVENZA, p. y par. de Mód., gob. de Massa, á 5 k. S. O. de Carara, sobre el rio de su nombre.—2,035 h.

AVERARA, p. del L.-Ven., prov. de Milan, cerca de Piazza, á 20 k. S. O. de Sondrio.

AVERNO, lago de la prov. de Náp. (15 k. O.), distr. de Puzzoles, cerca del mar.

AVERSA, c. de Náp. (14 k. N.), cap. de canton en la Terra di Lavoro, distr. de Caserta (15 k. S. O.)—16,290 h.

AVESA, p. del L.-Ven., gob. de Venecia, deleg. de Verona.

AVETRANA, p. de Náp., prov. de la Terra de Otranto, distr. de Tarénto (43 k. E. S. E.), canton de Mandurio.—1,400 h.

AVIANO, p. del L.-Ven., cap. de distr., gob. de Venecia,

deleg. de Udina, (45 k. O.) á 12 k. N. N. O. de Pordenone.—6,200 h.

AVIERNOZ, p. y com. de los E. Sard., prov. del Ginebrino, dióc. de Ancy, div. de Saboya.—610 h.

AVIGLIANA, p. con cast. de los E. Sard., prov. de Susa (27 k. S. E.), div. de Turin (21 k. O.); est. de fer.—3,150 h.

AVIGLIANO, p. de Náp., cap. de canton, prov. de Basiliato, distr. de Potenza (20 k. N. N. O.)—9,410 h.

AVIGNANO, p. de Náp., prov. del Capitanato, cerca de Manfredoni.

AVISA, p. y par. de los E. Sard., prov., dióc. y div. de Aosta.—1,850 h.

AVOLA, p. de Sic., prov. de Siracusa (18 k. S. O.), distr. de Noto (6 k. N. E.), en el Mediterráneo.—7,600 h.

AVOLASCA, p. y par. de los E. Sard., prov. y dióc. de Tortona, div. de Alejandría.—480 h.

AVRESSIEUX, p. de los E. Sard., dióc. de Chambery, prov. y div. de Saboya.—795 h.

AVRIEUX, p. par. de los E. Sard., prov. y dióc. de la Moriena, div. de Saboya.—290 h.

AVRIGNI, p. de los E. Sard., prov. del Giuebrino, div. de Saboya.—190 h.

AVRONZE, p. y distr. del L.-Ven., gob. de Venecia, deleg. de Belluno, sobre el Auseja.—3,650 h.

AVUGLIONE, p. y com. de los E. Sard., prov., dióc. y div. de Turin.—430 h.

AVULLY, p. de los E. Sard., div. de Saboya, prov. del Chablais, á 8 k. E. S. E. de Duvana, y 10 k. S. de Thonon.

AYACE, p. de los E. Sard., prov. de Aosta (24 k.)

AYAS, p. par. de los E. Sard., prov. de Aosta.—1,915 h.

AYMAVILLE, p. y com. de los E. Sard., prov. de Aosta.—1,490 h.

AYN, p. de los E. Sard., prov. de Saboya, dióc. de Chambery (12 k.)—850 h.

AYZE, p. y par. de los E. Sard., div. de Saboya, prov. de Faucigny, dióc. de Ancy, distr. de Bonneville.—795 h.

AZANO, p. y com. de los E. Sard., prov. y dióc. de Asti, div. de Alejandría.—535 h.

AZGLIO, p. y com. de los E. Sard., prov. de Ivrea (10 k. E. S. E.)—2,410 h.

AZZANO, p. del L.-Ven., gob. de Venecia, deleg. y á 10 k. S. S. O. de Verona, distr. de Villafranca.—420 h.

AZZANO, p. de Tosc., sit. en el flanco merid. del monte Altissimo, distr. de Seravezza, dióc. y part. de Pisa.—150 h.

AZZARA, p. de Cerd. prov. de Busachi, distr. de Meana.—1,315 h.

B.

BABILA (SAN), p. de Tosc., dep. de Florencia, distr. de Dicomauro, dióc. de Fiesole.—500 h.

BACCHERETO, p. par. de Tosc., dep. de Florencia, dióc. de Pistoya.—900 h.

BACCHIGLIONE, río del L.-Ven., gob. de Venecia; nace de varios riach. al N. de Vicence, pasa por Pádua, y se div. en 2 brazos; el uno se une al Brenta, y el otro entra en el Adriático, ce.ca de Chioggia; navegable desde Arlesega; 100 k. de curso.

BACENO E CROVEO, p. de los E. Sard., prov. de Ossola, div. de Novara, distr. de Crodo.—1,200 h.

BACIANO, p. par. del duc. y prov. de Mód., distr. de Castelnuovo de Garfagnana, com. de San Romano.

BACIANO, p. de Tosc., prov., dióc. y distr. de Arezzo, com. de Capolona.

BACCUCO, p. de Náp., prov. del Abruzzo Ult. 1.º, distr. de Civita di Penne (12 k. N. O.)—850 h.

BADALUCO, p. de los E. Sard., prov. de San Remo, div. de Niza, distr. de Taggia, á 17 k. del mar.—2,300 h.

BADIA, p. del L.-Ven., gob. de Venecia, prov. de Rovigo (22 k. O.), cap. de distr., á 40 k. S. O. de Pádua.—Puen-te sobre el Adigio.—4,100 h.

BADIA-CALAVENA, p. del L.-Ven., prov. de Verona (15 k. N. E.), cap. de distr.—2,050 h.

BADIA SAN SALVADORE, p. de Tosc., prov. de Siena, en el monte Amiata, á 9 k. O. de Radicofani, y 22 S. de Pienza.

BADICORTE, p. par. de Tosc., dep., dióc. y par. de Arezzo, distr. de Lucignano.—290 h.

RADIUZZA AL PARADISO, p. de Tosc., dep., dióc. y par. de Florencia, distr. de Bagno-a-Ripoli.—300 h.

BADIUZZA-A-UGHI, p. de Tosc., dep. y dióc. de Florencia, distr. de Bagno-a-Ripoli.—60 h.

BADOLATO, p. de Náp., prov. de la Calabria Ult. 2.^a, distr. de Catanzaro (35 k. S.), cap. de canton.—4,100 h.

BAGGIO, p. par. de Tosc., prov. de Florencia, distr. y dióc. de Pistoia.—700 h.

BAGNA-CAVALLO, p. de los E. de la Ig., deleg. de Ferrara, á 16 k. O. de Ravena, sobre el Seno.—11,240 h.

BAGNA-DI-ACQUA, p. de Tosc., dep. de Pisa, vicariato de Lari (14 k. S. S. E.), á 23 k. E. de Liorna, al pié del monte Parlascio.

BAGNAJA, p. de los E. de la Ig., deleg. de Viterbo (2 k. E. N. E.)

BAGNAJA, p. par. de Tosc., dep. y dióc. de Siena, distr. de Sovicille.—115 h.

BAGNAJA-SAL-CERFONE, p. par. de Tosc., dep. y dióc. de Arezzo, distr. de Anghiari.—105 h.

BAGNARA, p. de los E. de la Ig., deleg. de Benevento, á 4 k. S. E. de San Leucio.—672 h.

BAGNARA, p. de los E. de la Ig., deleg. de Ravena, á 11 k. N. N. O. de Faenza.—2,625 h.

BAGNARA, p. de los E. Sard., prov. de Bobbio, div. de Génova, distr. de Varzi (24 k.)—1,000 h.

BAGNARA, c. de Náp., prov. de la Calabria Ult. 2.^a, distr. de Reggio (24 k. N. E.), canton de Seilla, puerto de mar, en la entrada del faro de Messina.—3,250 h.

BAGNAREA, c. de los E. de la Ig., deleg. de Viterbo (23 k. N. N. E.)—3,120 h.

BAGNASCO, p. par. de los E. Sard., prov. de Asti (20 k.), div. de Alejandría, á 28 k. S. E. de Turin, distr. de Montafia.—450 h.

BAGNASCO DI MONDOVI, p. de los E. Sard., proy. de Mon-

dovi (20 k. E. S. E.), div. de Cuneo, cap. de distr., á la izq. del Tanaro.—2,500 h.

BAGNELLA, rio de los E. Sard., prov. y div. de Novara; nace en el peñasco llamado Aguarone, y despues de 18 k. de curso desemboca en el lago de Orta.

BAGNENA, p. par. de Tosc., dep. y dióc. de Arezzo, distr. de Castel-Focaguano.—185 h.

BAGNI, p. del duc. de Luca (19 k. N. N.), distr. de Borgo-a-Mozzano, sobre el Lima.

BAGNI DELLA PORETTA, p. de los E. de la Ig., deleg. de Bolonia (32 k. S. O.)—2,650 h.

BAGNI DI PISA, p. de Tosc., dep. de Pisa (7 k. N. E.), á 7 k. S. O. de Luca.

BAGNO (SANTA MARIA IN), p. de Tosc., dep. y dióc. de Arezzo, distr. de Rossina, com. de Talla (4 k. S.)—110 h.

BAGNO-A-CORSENA, p. de Tosc., sobre el Lima, á 25 k. N. de Luca.—830 h.

BAGNO-A-RIPOLI, p. de Tosc., cap. de uno de los 7 com. suburbanos de Florencia (6 k. E.), á la izq. del Arno.—725 h.—El com. comprende 25 par. con 14,450 h.

BAGNO IN ROMAGNA, p. de Tosc., dióc. de San Sepolcro, dep. de Florencia, cap. de com. y de vicariato, á 25 k. S. O. de Sarsina, sobre el Savio.—1,050 h.

BAGNOLI, p. del L.-Ven., prov. de Padua (22 k. S.), distr. de Conselve.—2,850 h.

BAGNOLI, p. de Náp., prov. de Molisa, distr. de Campobasso, canton de Trivento (13 k. S. O.)—4,400 h.

BAGNOLI, p. de Náp., prov. del Prin. Ult., distr. de Sant'Angelo de Lombardi (25 k. S. O.)—5,000 h.

BAGNOLO, p. de Náp., prov. del Prin. Ult., distr. de Sant'Angelo de Lombardi (15 k. S. O.)—4,895 h.

BAGNOLO, p. del L.-Ven., gob. de Venecia, prov. de Brescia (12 k. S.), cap. de distr.—3,400 h.

BAGNOLO, p. de los E. Sard., div. de Coni, prov. de Saluzzo, distr. de Barge, á la izq. del Grana.—2,625 h.

BAGNOLO ALLA TORRICELLA, p. de Tosc., prov. y dióc. de Florencia, distr. y com. de Montespertoli (4 k. S. E.)

BAGNOLA-A-SANTA FIORA, p. par. de Tosc., prov. de Gros-

seto, distr. de Santa Fiora, dióc. de la Cittá della Pieve.—900 h.

BAGNOLO-DELL' IMPUNETA, p. par. de Tosc., distr. de Galluzzo y prov. de Florencia.—250 h.

BAGNOLO-DI-CORTONA, p. de Tosc., distr. de Cortona, prov. de Arezzo.

BAGNOLO-DI-MONTE-MURLO, p. de Tosc., dióc. de Pistoia, prov. de Florencia.

BAGNOLO-DI-TERRA-DEL-SOLE, p. de Tosc., distr. de Terra del Sole, dióc. de Forli, prov. de Florencia.—220 h.

BAGNONE, p. de Tosc., prov. de Pisa, dióc. de Pontremoli (12 k. S. E.), cap. de Vicariato y de com. que tiene 5,250 h.

BAGNONE (PIEVE DI), p. par. de Tosc., dep., dióc. y distr. de Arezzo.—425 h.

BAGNORO, p. par. de Tosc., dep., dióc. y distr. de Arezzo, en el Val de Arno.—425 h.

BAGOLINO, p. del L.-Ven., gob. de Milan, prov. de Brescia, distr. de Vestone, á la izq. del Caffaro.—3,800 h.

BAÍA, c. del Rno. y prov. de Náp. (16 k. O. S. O.), con puerto sobre el golfo, protegido por un fuerte. Conserva muchas ruinas de edificios de los Romanos.

BAÍA, p. de Náp., prov. de Terra di Lavoro, distr. de Caserta, canton de Formicolo (10 k. N.), á 20 k. N. de Capua.

BAJANO, p. de Náp., prov. de Terra di Lavoro, distr. de Nola.—2,890 h.

BAJARDO, p. par. de los E. Sard., prov. de San Remo (32 k.), div. de Niza, distr. de Ceriana.—1,500 h.

BAJESEO, p. de los E. Sard., prov. de Ossola (6 k.), div. de Novara.

BAJO, p. par. de los E. Sard., prov. de Ivrea (6 k.), div. de Turin.—650 h.

BAJRO, p. de los E. Sard., prov. de Ivrea, div. de Turin (30 k.)—1,500 h.

BALANGERO, p. de los E. Sard., prov. y div. de Turin (24 k. N. E.)—1,700 h.

BALATRO-DELL' ANTELLA, p. de Tosc., com. y distr. de Bagno-a-Ripoli (4 k. S. E.), dióc. y prov. de Florencia.

—BALCONEVISI, p. par. de Tosc., distr. y dióc. de San Miniato, prov. de Florencia.—615 h.

—BALDERIA, p. de L.-Ven., gob. de Venecia, prov. de Verona (29 k. E. S. E.), distr. de Colonia, sobre el Gua.—2,630 h.

BALDICHIERI, p. de los E. Sard., prov. de Asti (8 k. N. O.), div. y al O. de Alejandría.—800 h.

BALDIGNANO, p. de Tosc., distr. de San Stefano, dióc. de San Sepolcro, prov. de Arezzo.—180 h.

BALDISSERO, p. y com. de los E. Sard., prov. de Alba, dióc. de Coni.—2,500 h.

BALDISSERO, p. y com. de los E. Sard., prov. y div. de Turin (10 k. O.)—2,000 h.

BALDISSERO, p. y com. de los E. Sard., prov. de Ivrea (15 k.), div. y al N. de Turin.—750 h.

BALDO, mont. del L.-Ven., gob. de Venecia, prov. de Verona, entre el lago de Garda y el Adigio. Su punto culminante es de 2,180 m. Los cam. que lo atraviesan son malos.

BALESTRINO, p. de los E. Sard., prov. de Albuiga, div. y al S. O. de Génova, á 10 k. de Loano.—800 h.

BALLAISON, p. par. de los E. Sard., prov. del Chablais, div. de Saboya, á 3 k. de Dovená.—800 h.

BALM-DI-SILLINGES, p. par. de los E. Sard., á 8 k. de Anecy y á 40 de Chambéry.—600 h.

BALME, p. de los E. Sard., prov. de Turin (35 k. N. O.), á la izq. del Stura.—500 h.

BALME (CAL DE), garganta de los Alpes Peninos, que forma el lim. de la Saboya y del Bajo Valais, entre el valle de Chamunix y el de Trient, cerca del Arvo.—Tiene 2,300 m. de alt.

BALMONT, p. de los E. Sard., á 8 k. de Anecy, y 38 k. de Chambéry.—200 h.

BALMUCCIA, p. par. de los E. Sard., prov. de Valsesia, dióc. y al N. O. de Novara.—500 h.

BALORCO, p. y com. de los E. Sard., prov. de Vercelli (16 h.), div. de Novara.—600 h.

BALSAMO, p. del L.-Ven., prov. de Milan (8 k. N.), div. de Manza.—1,350 h.

BALSFORANO, c. de Náp., prov. del Abruzzo Ult. 2.^o—1,200 h.

BALVANO, p. de Náp., prov. de Basilicata, distr. de Potenza.—3,875 h.

BALZE (SANTA-MARÍA-ALLE), p. de Tosc., distr. de Bagno-in-Romagna, dióc. de Sardina, prov. de Arezzo.—320 h.

BALZOLA, p. de los E. Sard., div. de Alejandría, prov. de Casale (6 k. N. N. O.)—2,550 h.

BALZORANO, p. de Náp., prov. del Abruzzo Ult. 2.^o, distr. de Avezzano (30 k. S. E.), canton de Civitella-Roveto.—1,400 h.

BANCHETTE, p. de los E. Sard., prov. de Ivrea, dióc. de Turin (44 k. N.)—570 h.

BANDINI, p. par. de Tosc., distr. de Monticello, prov. de Grosseto.—200 h.

BANIO, p. de los E. Sard., gob. de Novara.—1,000 h.

BANNIO, p. y com. de los E. Sard., div. de Novara, prov. de Ossola (18 k. S. S. O.)—700 h.

BANZENA (SAN DONATO-A-), p. par. de Tosc., distr. de Bibbiana, prov. de Arezzo.—160 h.

BARAGAZZA, p. de los E. de la Ig., deleg. de Boloña.

BARAGIANO, p. de Náp., prov. de Basilicata, distr. de Potenza.—1,740 h.

BARATILI, p. par. de Cerd., prov. de Busachi, distr. de Tramazza.—500 h.

BARATILI, p. de Cerd., prov. de Isili (3 k.), distr. de Barumini.—200 h.

BARATONIA, p. de los E. Sard., prov., dióc. de Turin (18 k. N. E.)—400 h.

BARBANIA, p. de los E. Sard., á 16 k. N. O. de Turin.

BARBARA, p. de los E. de la Ig., deleg. de Ancona (33 k. O.)

BARBARANO, p. del L.-Ven., cap. de distr., gob. de Venecia, prov. y á 15 k. S. de Vicence, y 25 k. S. de Pádua.—1,600 h.

BARBARASCO, p. par. de Mód., dióc. de Sarzana, distr. de la Aulla, á la dra. del Magra.—450 h.

BARBARESCO, p. y com. de los E. Sard., prov. y á 5 k. O. de Alba.—1,600 h.

BARBARICINA, p. par. de Tosc., al S. de Pisa, á la dra. del Arno.—1,300 h.

BARBAZANO, p. par. de Tosc., dep. y dióc. de Arezzo, distr. de Bucina, en el Val de Ambra.

BARBERAZ, p. de los E. Sard., prov. y div. de Savoya, distr. de Chambery (4 k.)—650 h.

BARBERINE, torrente de los E. Sard., prov. del Chablais, div. de Saboya, á 3 k. de Valorsina.

BARBERINO DI MUGELLO, p. de Tosc., dióc. y prov. de Florencia (30 k. N.), cap. de distr. (25 par. y 10,000 h.), á la dra. del Stura.—1,150 h.

BARBERINO DI VAL D' ELSA, p. de Tosc., dióc. y prov. de Florencia (25 k. S.), á 18 k. N. de Siena, cap. de distr. (24 par. y 9,238 h.)—750 h.

BARBERO, p. de los E. Sard., prov. de Ossola, á la dra. del lago Mayor, á 10 k. N. N. E. de Pallanza.

BARBIALLA, p. par. de Tosc., prov. de Florencia, dióc. de Volterra, distr. de Montajone.—375 h.

BARBI, p. de los E. Sard., á 5 k. de Chambery, prov. y div. de Saboya.—300 h.

BARBIANA (SAN ANDREA-A-), p. par. de Tosc., prov., dióc. y div. de Florencia, á la izq. de la Barbianaccia.—165 h.

BARBIANELLO, p. de los E. Sard., div. y á 48 k. de Alejandría, prov. y á 16 k. N. E. Voghera.—1.650 h.

BARBIANO, p. par. de Tosc., que antes correspondió á Luca, á cuyo distr. y dióc. pertenece.—525 h.

BARBIANO p. de Tosc., prov. de Florencia, distr. de Greve.—300 h.

BARBIANO DI SAN GIMIGNANO, p. par. de Tosc., prov. de Florencia, dióc. de Volterra, distr. de San Gimignano.—385 h.

BARBINAJA, p. de Tosc., com., distr. y dióc. de San Miniato, sobre el Evola.—50 h.

BARBONA, p. del L.-Ven., gob. de Venecia, prov. de Pádua (32 k. S. S. E.), á la izq. del Adigio.—2,600 h.

BARCA (SAN PIETRO IN), p. de Tosc., prov. de Siena, dióc. de Arezzo, distr. de Castelnuovo-Berardenga, sobre el Malena.—155 h.

BARCO, p. del L.-Ven., gob. de Venecia, prov. de Trevisa.

BARD, p. de los E. Sard., prov., div. de Aosta (36 k. S. S. E.), á la izq. del Dora.—Tuvo un fuerte tomado por los franceses en 1800.

BARDALONE (SAN PAOLINO AL), p. par. de Tosc., dep. de Florencia, dióc. de Pistoia.—500 h.

BARDASSANO, par. de los E. Sard., prov., div. y á 16 k. de Turin.—800 h.

BARDI, p. de Parma (47 k. O. S. O.), prov. y distr. de Borgo San Donino, cap. de canton, cerca del Zeno.

BARDI (SPEDALETTO DEI), p. de Tosc., dep. de Florencia, dióc. de Pistoia, com. y distr. de Montale.

BARDINETTO, p. y com. de los E. Sard., prov. de Albenga (18 k. N.), dióc. de Génova.—900 h.

BARDINO-NUOVO, p. de los E. Sard., prov. de Albenga, dióc. de Génova (50 k.)—500 h.

BARDINO-VECCHIO, p. de los E. Sard., prov. de Albenga, dióc. de Génova.—420 h.

BARDOLINO, p. del L.-Ven., cap. de distr., gob. de Venecia, prov. de Verona (20 k. O. N. O.) á la dra. del lago de Garda, con puerto.—1,500 h.

BARDONECCHIA, p. de los E. Sard., prov. de Susa (30 k. O.), dióc. de Turin, á la izq. del Dora.—1,250 h.

BARENGO, p. y com. de los E. Sard., prov. y dióc. de Novara.—1,250 h.

BARESA, p. de Cerd., prov. de Isili, distr. de Forru.—720 h.

BARETE, p. de Náp., prov. del Abruzzo Ult. 2.º, distr. de Aquila (12 k. N. O.), canton de Pizzoli.—1,025 h.

BARGA, p. de los E. Sard., div. de Coni, prov. de Saluzzo (15 k. O. N. O.), sobre el Grandon, cap. de distr.—7,250 h.

BARGA DI GARFAGNANA, p. de Tosc., prov. y dióc. de Pisa (65 k. N.), cap. de par., com. y vicariato, cerca del Serchio.—2,650 h.; el com. 7,975.

BARGAGLI, p. y com. de los E. Sard., prov., dióc. y á 24 k. de Génova.—2,250 h.

BARGECCHIA DI GARFAGNANA, p. par. de Mód., distr. de Castelnuovo, dióc. de Massa-Ducalé, á la izq. del Suchio.—125 h.

BARGECHIA DI VERSILIA, p. par. del duc. y dióc. de Luca, distr. de Viareggio.—550 h.

BARGHE, p. del L.-Ven., prov. de Brescia (18 k. N. E.), distr. de Peseglia, á la izq. del Chiesa, á 10 k. N. O. de Salo.—650 h.

BARGINO, p. de Tosc., dep. y dióc. de Florencia, distr. de Casciano.

BARI, c. de Náp., cap. de la prov. de Terra di Lavoro, de distr. y de canton, á orillas del Adriático, á 75 k. N. O. de Tarento, y 210 k. E. N. E. de Náp.—Plaza de armas, sede arquiepiscopal, seminario, etc.—20,500 h.

BARI, prov. de Náp., llanada Terra di Bari, div. en los distr. de Bari, Barletta y Altamura; comprende 37 distr. y 153 com.; tiene 609,592 hect. de sup. y 525,000 h., muchos de ellos Albaneses.

BARI, p. y par. con puerto, en Cerd., prov. de Lanusci, div. de Cagliari (80 k. N.)—1,580 h.

BARIGADU, ant. dep. de Cerd., que forma parte de la prov. de Busachi.—V. PARTE-BARIGADU.

BARICIANO, p. de Náp., prov. del Abruzzo Ult. 2.º, distr. de Aquilá (18 k. E. S. E.), cap. de canton.—2,600 h.

BARILE, p. de Náp., prov. de Basilicata, distr. de Melfi (6 k. S. S. E.), cap. de canton.—3,880 h.

BARISCIANO, p. de Náp., prov. del Abruzzo Ult. 2.º, distr. de Aquilá (10 k. S. E.)—1,940 h.

BARLASSINA, p. del L.-Ven., gob. de Milan (20 k. N.), cap. de distr., á 13 k. N. O. de Mouza, á la dra. del Seveso.

BARLETTA, c. de Náp., prov. de Terra di Bari, cap. de distr. (11 cantones), á orilla del Adriático, á 40 k. N. O. de Bari.—20,950 h.

BAROMELLI, p. de Tosc., dep. y dióc. de Florencia.—325 h.

BARONCOLI, p. de Tosc., dep. de Florencia (15 k.), distr. de Campi.

BARONISI, p. de Náp., prov. del Prin. Cit., distr. de Salerno (8 k. N.), cap. de de com.—2,690 h.

BARONTO (SAN), p. par. de Tosc., prov. de Florencia, dióc. de Pistoia, distr. de Serravalle.—560 h.

BARONTOLI, p. par. de Tosc., dep. y dióc. de Siena, distr. de Sovielle.—500 h.

BARRA, p. de Náp., prov. de Terra di Lavoro.—5,190 h.

BARRA, p. de Náp., prov. de la Calabria Ult. 1.º, distr. de Reggio.—3,300 h.

BARRAFRANCA, p. de Sic., prov. de Caltanissetta, distr. de Piazza.—6,050 h.

BARREA, p. de Náp., prov. del Abruzzo Ult. 2.º, distr. de Salmona (29 k. S. S. E.).—4,450 h.

BARRI, p. con puerto, en Cerd., prov. de Cagliari.—1,340 h.

BARTOLOMEO (SAN), p. del L.-Ven., gob. de Venecia, prov. de Padua (18 k. S. S. O.), distr. de Moneliza (2 k. E.)—940 h.

BARTOLOMEO (SAN), p. de los E. Sard., prov. de Ossola, á la dra. del lago Mayor y á 3 k. N. de Canobbio.

BARTOLOMEO IN GALDO (SAN), p. de Náp., prov. de Capitanato, distr. de Foggia (40 k. O. S. O.), cap. de canton.—3,560 h.

BASATI, p. de Tosc., prov. y dióc. de Pisa, com. de Serravezza, á 6 k. N. de Pietra Santa.—350 h.

BASCHI, p. de los E. de la Ig., deleg. de Spoleto (40 k. O.), á 47 k. S. O. de Todi, á la izq. del Tiber.

BASCIANO, p. de Tosc., dep. de Florencia, distr. y dióc. de Fiesole.—230 h.

BASCIANO, p. de Tosc., dep. y dióc. de Siena, distr. de Castelnuovo-Berardenga.—500 h.

BASCIANO, p. de los E. de la Ig., deleg. de Frosinona (25 k. O. S. O.).—1,250 h.

BASCIANO, p. de Náp., prov. del Abruzzo Ult. 1.º, distr. de Civita di Penne (23 k. N. O.), sobre una colina.—1,450 h.

BASELICE, p. de Náp., prov. de Molisa, distr. de Campobasso (30 k. S. E.), cap. de canton.—4,595 h.

BASETELLO, c. de Náp., prov. de Terra de Otranto, en el golfo de Tarento.

BASIENTO, río de Náp., de 80 k. de curso; nace en los Apeninos, atraviesa la prov. de Basilicata, pasa por Potenza, Tricarico y Bernalda, y entra en el mar en el golfo de Tarento.

BASILICA, p. de Tosc., distr. de Luca, sobre el Pescia di Collodi.

BASILICATA, prov. de Náp., sobre el golfo de Tarento, cuya cap. es Potenza. Confina al N. con la prov. de Capitanato y de Terra di Bari, al E. con el golfo de Tarento, al S. con la Calabria Cit., y al O. con los Prin. Ult. y Cit. Tiene 4 distr. y 120 com.; 4.081,192 k. cuad. de sup. y 600,000 h.—La parte O. montañosa; la E. magnífica, regada por el Sinnio, el Agri, el Basiento, etc.

BASILIO (SAN), p. de Cerd., prov. de Cagliari (36 k. N.)—1,220 h.

BASSA, p. de Tosc., dep. de Florencia, en el Val de Arno —600 h.

BASSANO, c. con fort. del L.-Ven., cap. de distr., gobi. de Venecia, prov. y á 25 k. N. N. E. de Vicenza, y á 38 k. N. N. O. de Padua, á la izq. del Brenta.—10,580 h.

BASSANO, p. del L.-Ven., prov. de Como, á la izq. del lago Mayor, en la frontera del Tessino.

BASSANO, p. de los E. de la Ig., deleg. de Viterbo (20 k. S. S. E.)—1,200 h.

BASSIGNANA, p. de los E. Sard., div., prov. y á 42 k. N. E. de Alejandría, á la dra. del Pó, cerca de la confl. del Tanaro.—4,200 h.

BASTARDO, p. de Tosc., dep. y distr. de Arezzo, entre el Val di Chiana y el Val de Ambra.

BASTIA, p. de los E. de la Ig., deleg. de Perugia (15 k. E. S. E.)

BASTIA, p. de Módena, distr. de Aulla (11 k.), dióc. de Massa-Ducale, com. de Licciano.—215 h.

BASTIA, p. par. de Tosc., dep. de Florencia, dióc. de Bertinoro, distr. de la Rocca San Casciano.—350 h.

BASTIA, p. de Tosc., dep. de Florencia, dióc. de San Miniato, distr. y com. de Empoli (8 k.)—500 h.

BASTIA DI NODICA, p. de Tosc., dep. y dióc. de Pisa,

distr. de Bagni-a-San Giuliano, com. de Vecchiano, á la dra. del Serchio.

BASTIGLIA, p. de Mód. (13 k. N. N. E.), en una isla que forma el Formigine.

BASTREMOLI, p. de los E. Sard., dióc. de Sarzana, prov. de Levante.

BATIGNANO, p. de Tosc., dep. de Grosseto (12 k.)—315 h.

BATTAGLIA, p. del L.-Ven., cap. de distr., gob. de Venecia, prov. de Padua (14 k. S. S. O.), sobre el canal de Monselice.—3,195 h.

BATTAGLIA, canal del L.-Ven., gob. de Venecia, prov. de Padua, que sale del de Monselice.

BATTAGLIA, p. par. de Náp., prov. del Prin. Cit., distr. de Sala.—1,315 h.

BATTIFOLE, p. part. de Tosc., dep., dióc. y dist. de Arezo (8 k.)—410 h.

BATTOLLA (PIANA DI), p. de los E. Sard., dióc. de Sarzana, prov. de Levante, en el valle di Magra.—415 h.

BAUCO, c. de los E. de la Ig., deleg. de Frosinone.—3,200 h.

BAULI, p. de Náp., prov. de la Terra di Lavoro, en el golfo de Náp., entre Baja y el Cabo Miseno, á 2 k. del lago Fusaro.—325 h.

BAUNEI, p. par. de Cerd., prov. de Lanusei, á 100 k. N. N. E. de Cagliari, y á 4 E. del mar.—1,500 h.

BAVELLO, p., par. de Tosc., dep. de Florencia, dióc. de Fiesole.—480 h.

BAVENO, p. de los E. Sard., prov. y á 4 k. O. S. O. de Pallanza, á la dra. del lago Mayor, enfrente de las islas Borromeas.—625 h.

BAVI, p. de Cerd., div. de Cagliari, distr. de Lanusei.—1,200 h.

BAZZANO, p. de los E. de la Ig., deleg. de Bolonia, (18 k. O.), sobre el Samoggia.—2,937 h.

BEAUFORT, p. de los E. Sard., cap. de distr., div. de Saboya, á 16 k. E. de Conflans, cerca del Doron.—3,150 h.

BEDIZZANO, p. de Mód., dióc. de Massa-Ducale, distr. de Carrara, (4 k. N. E.)—775 h.

BEDIZZOLE, p. par. del L.-Ven., gob. de Milan, prov. de Brescia, (15 k. E.), cerca del Chiesa.—2,315 h.

BEINETTE, p. par. de los E. Sard., div. y prov. de Cuneo (8 k. E. S. E.)—890 h.

BELBO, río de los E. Sard., nace en el Apenino, al N. E. de Ceva, prov. de Coni; pasa por Conelli, Niza, etc.; se une al Tavolo, á 10 k. O. de Alejandría; 70 k. de curso

BELCASTRO, c. con ob. de Sic., prov. de la Calabria Ult. 2.^a, distr. de Catanzaro (20 k. N.), sobre el Marchesato.—2,300 h.

BELFIORE (SAN APOLLINARE A), p. part. de Tosc., dep., dióc. y distr. de Arezzo, com. de Capolona.—150 h.

BELFORTE, p. del duc. de Parma (44 k. S. O.)

BELFORTE, p. de los E. de la Ig., deleg. de Macerata (22 k. S. O.), á 15 k. N. E. de Camerino.

BELFORTE DI RADICONDOLI, p. y par. de Tosc., dep. de Siena (30 k.), dióc. de Volterra, distr. de Radicondoli, (8 k.)—700 h.

BELGIOJOSO, p. del L.-Ven., prov. y á 12 k. E. de Pavía, gob. de Milan.—2,850 h.

BELGIRATE, p. de los E. Sard., div. de Novara, prov., y á 8 k. S. de Pallanza: puerto en el lago Mayor.

BELGRADO, c. del L.-Ven., gob. de Venecia, entre Udina y Concordia.

BELICI, río de Sic., nace en el distr. de Palermo, á 2 k. O. de Piana de Greci; atraviesa el distr. de Corleone, y forma el lím. de las prov. de Girgente y de Trapani; muere en el Mediterráneo; 68 k. de curso.

BELLA, p. de Náp., prov. de Basilicata, distr. de Melfi (20 k. S.)—6,000 h.

BELLAGGIO, p. del L.-Ven., gob. de Milan, prov. de Como, (35 k. N. E.), en el promontorio que div. el lago de Como en dos brazos.

BELLANO, p. del L.-Ven., gob. de Milan, prov. y á 28 k. N. E. de Como, á la dra. del lago.—3,150 h.

BELLANTE, p. de Náp., prov. del Abruzzo Ult. 1.^o, distr. de Teramo (11 k. N. E.)—1,530 h.

BELLENTRE, p. de los E. Sard., div. de Savoya, prov. de

la Tarrentesa, á 12 k. E.N. de Moutiers, á la dra. del Isere.

BELLEVAUX, p. de los E. Sard., prov. de Savoya, á 24 k. O. N. de Chambery.

BÉLLEVANO, p. de los E. Sard., prov. del Chablais, div. de Saboya, á 16 k. S. E. de Thonon.

BELLOMBRA, p. del L.-Ven., prov. y á 12 k. E. de Rovigo.

BELLOSGUARDO, p. de Náp., prov. del Prin. Cit., dist. de Campagna.—1,425 h.

BELLUNA, p. del L.-Ven., gob. de Venecia, prov. de Trevisa.—4,450 h.

BELLUNO, c. plaza fuerte del L.-Ven., cap. de prov., sede episcopal, gob. y á 70 k. N. de Venecia, á la dra. del Piava.—1,500 h.

BELLUNO, prov. del L.-Ven., gob. de Venecia; forma la parte superior del valle del Piava, y se apoya en la cadena de los Alpes: 321,750 hect. de sup.—145,000 h.

BELMONTE, p. de Náp., prov. de la Calabria Cit., distr. de Paola (22 k. S.), cerca del Mediterráneo.—3,100 h.

BELMONTE, p. de Náp., prov. de Molisa, distr. de Isernia. (30 k. N. E.)—1,300 h.

BELMONTE, p. de los E. de la Ig., deleg. de Fermo (15 k. S. O.), entre el Tenna y el Leta.

BELPASSO, c. de Sic., prov. y distr. de Catana (12 k. N. O.)—3,150 h.

BELVEDERE, p. de Náp., prov. de la Calabria, Cit., distr. de Paola (28 k. N. N. O.) sobre el Mediterráneo.—4,200 h.

BELVEDERE, p. de los E. de la Ig., deleg. de Ancona, (25 k. O.)

BENABBIO, p. y par. del duc. y dióc. de Luca (27 k.), dist. de Borgo á Moriano (8 k.).—1,000 h.

BENE, c. con fort. de los E. Sard., prov. de Mondovi, div. de Coni, entre el Stura y el Tanaro.—5,200 h.

BENEDETTA (FONTE), p. par. de Tosc., dep., dióc. y distr. de Siena, com. de Massa di Cittá.—550 h.

BENEDETTA (VALLE), p. par. de Tosc., dep. de Pisa, dióc. distr. y com. de Liorna.—500 h.

BENEDETTO (SAN), p. de Tosc., dep. de Florencia, dióc. de Volterra, distr. de San Gimignano (10 k.)—180 h.

BENEDETTO (SAN), p. de los E. Rom., deleg. de Ascoli, á 4 k. N. de Porto de Ascoli, sobre el Adriático.

BENEDETTO (SAN), p. de los E. Sard., prov. y á 22 k. S. S. E. de Alba, div. de Coni, cerca del Bormida.

BENEDETTO DI POLIRONE, p. del L.-Ven., prov. y á 14 k. de S. E. de Mántua, gob. de Venecia, á la dra. del Pó.

BENETUTTI, p. par. de Cerd., prov. de Nuoro (18 k. N. O.), dióc. del Cabo Sassari.—1,630 h.

BENEVENTO, c. de los E. de la Ig., cap. de deleg., enclavada en el Prin. Ult. del Rno. de Náp. (30 k. N. E.), á 200 k. S. E. de Roma.—Está fortificada y tiene ob.—16,450 h.

BENEVENTO, deleg. de los E. de la Ig., enclavada en el Princ. Ult. del Rno. de Náp.; tiene 4 distr., 3 com., 13.919 hect. cuad. de sup., y 25,000 h.

BENIGNO (SAN), p. de los E. Sard., cap. de distr., prov. de Turin (18 k. N. E.), sobre el Malona.—La par. tiene 3,200 h.

BENTIVOGLIO, c. de los E. Pont., deleg. de Boloña (15 k. N. E.) y á 28 k. S. O. de Ferrara.

BENTIVOGLIO (CANAL DE), en el L.-Ven., prov. de Polénisa; comienza entre Trecentá y Ronchia, y despues de recorrer 20 k. se une al Pó en Occhiobello.

BERARD, valle de los E. Sard., dióc. de Saboya, á 15 k. O. de Martigny, y 18 k. E. de Cluses, al pié del mont. Buel.

BERARDENGA, comarca de Tosc., sit. al E. y al N. E. de Siena, entre el Arbia y el Ambra, y el Chianti y el Ombrone.

BERARDENGA-LUCIGNANO, p. par. de Tosc., prov. de Siena, dióc. de Arezzo, distr. de Radda, com. de Gajole (6 k.)—210 h.

BERARDENGA-MONISTERO, p. par. de Tosc., prov. de Siena, dióc. de Arezzo, distr. y com. de Castelnuovo-Berardenga (8 k. E.)—370 h.

BERBEMO, p. del L.-Ven., gob. de Milan (100 k. N. N. E.), prov. de Sondrio (8 k. O.)—2,200 h.

BERCETO, p. de Parma (20 k. O.), á 35 k. S. de Borgo-San Domino.—400 h.

BERCHIDDA, p. de Cerd., div. de Sassari (47 k. E. N. E.)—1,218 h.

BEREGUARDO, p. del L.-Ven., gob. de Milan, prov. y á 12 k. N. O. de Pavía, en la confl. del canal de Bereguardo con el Tessino.

BEREGUARDO (CANAL DE), en el L. Ven., tiene 16 k. de curso de O. á E.; se une al Naviglio-Grande.

BERGAMASCO (EL), nombre dado al ter. de Bérgamo, gob. de Milan, en el L.-Ven.

BÉRGAMO, prov. del L. Ven., gob. de Milan, confina al N. con la prov. de Sondrio, al E. con la de Brescia y el Tirol (Austria), al S. con la de Lodi, Crema, y al O. con las de Como y de Milan.—Pais mont. con valles fértiles; tiene 419,650 hect. de sup., y 345,080 h.

BERGAMO, c. amurallada y con dos fuertes castillos, del L.-Ven., ob., cap. de prov., gob. de Milan (40 k. N. O.)—32,000 h.

BERGANTINO, p. del L.-Ven., gob. de Venecia, prov. de Rovigo (35 k. O.), á la izq. del Pó.—3,725 h.

BERGASANO, p. par. de los E. Sard., dióc. de Sarzana, prov. de Levante, á la izq. del Vára.—300 h.

BERGIOLA, p. del duc. de Luca, dióc. de Luni-Sarzana, distr. y com. de Minucciano (4 k. N.), á la dra. del Tassonara.

BÉRICI, monte del L.-Ven., separado de los Alpes por una poqueña llanura de 5 k. de largo.

BERLETA, p. de Tosc., prov. de Florencia, dióc. de San Sepolcro.—160 h.

BERNARDO (GRAN SAN), montaña que forma parte de los Alpes Peninos, en la frontera N. de los E. Sard., prov. de Aosta, á cuya c. se dirige el camino desde Valais; paso muy difícil; á 2,193 m. sobre el nivel del mar, se encuentra el Hospicio de San Bernardo.

BERNARDO (PEQUEÑO SAN), mont. de los E. Sard., entre Saboya y la prov. de Aosta, en los Alpes Griegos; el paso es fácil, y conduce desde el valle del Isere al del Dora. Tam-

- bien hay un Hospicio en la cumbre, que es de 2,150 m.
- BERNARDINO DI SIENA (SAN)**, p. par. de Tosc., dep., dióc. y distr. de Siena.—215 h.
- BERNEX**, p. de los E. Sard., div. de Saboya, prov. de Faucigny, á 40 k. N. E. de San Julian. —
- BERROUGE**, p. de los E. Sard., prov. de Faucigny, dióc. de Saboya, á 18 k. E. de Bonneville, y 40 N. E. de Ancy.
- BERTINORO**, c. con ob. de los E. de la Ig., deleg. de Forli (10 k. S. E.), sobre el Ronco.—3,750 h.
- BERTIOLA**, p. del L.-Ven., prov., y á 20 k. S. O. de Udina, gob. de Venecia.
- BESANA**, c. del L.-Ven., gob. y prov. de Milan, á 12 k. N. de Monza, en una colina.—1,550 h.
- BESATE**, p. del L.-Ven., gob. de Venecia, prov. de Pavia, (18 k. N. O.), cerca del Tessino.—1,900 h.
- BESSANS**, p. y com. de los E. Sard., div. de Saboya, prov. del Moriena, cerca del Arc, á 1,430 m. sobre el mar.—1,100 h.
- BETTOLA**, p. de Parma, dep. y distr. de Plasencia, (30 k. S. O.) sobre el Nura.
- BETTOLA**, p. de Tosc., dep. de Pisa, dióc. de Pontremoli, distr. de Albiano (2 k.), en el Val di Magra.
- BETTOLLE**, p. par. de Tosc., dep. y dióc. de Arezzo, distr. y com. de Asinalunga (7 k. E.).—1,500 h.
- BETTONA**, p. de los E. de la Ig., deleg. de Perugia (16 k. S. E.).
- BEVERINO**, p. par. de los E. Sard., cap. de distr. prov. de Levante, div. de Sarzana, div. de Génova sobre el Vara.—800 h.—El distr., 1,900 h.
- BIANCO (VECCHIO)**, p. de Náp., prov. de la Calabria Ult. 1.^a, distr. de Gerace (22 k. S.), cerca de la costa.—1,600 h.
- BIANDRATE**, p. de los E. Sard., div. de Novara (14 k. O.), cap. de distr.—2,000 h.
- BIANZE**, p. de los E. Sard., div. de Novara, prov. de Vercelli (24 k. O.).—1,000 h.
- BIASE (SAN) ó BIAGGIO**, c. de Náp., prov. de la Calabria Ult. 2.^a, distr. de Nicatho (4 k. O.).—340 h.



BIASSA DI VARA, p. y par. de los E. Sard., com. de Brugnato, dióc. de Luni Sarzana, prov. de Levante, div. de Génova.—950 h.

BIASSONO, p. y par. del L.-Ven., gob. y dioc. de Milan, (21 k. N. N. E.).—1,300 h.

BIBBIANA, p. par. de Tosc., dep. y dióc. de Florencia, distr. de Palazzuolo (6 k.), á la izq. del Senio.—185 h.

BIBBIANO (SAN GIORGIO A), p. y par. de Tosc., dep. y dióc. de Pisa (11 k), com. de Cascino.—700 h.

BIBRIANO (SANTA MARÍA A), p. par. de Tosc., dep., dióc. y distr. de Arezzo (15 k.).—325 h.

BIBBIANO (SAN MARTINO A), p. par. de Tosc., dep. de Florencia, dióc. de Fiesole, distr. de Pontassieve.—200 h.

BIBBIANO (SAN NICOLÒ A), p. par. de Tosc., dep. de Siena, dióc. y distr. de Volterra.—130 h.

BIBBIANO-GUIGLIESCHI, p. par. de Tos., dep. de Siena (34 k), distr. de Buonconvento.—400 h.

BIBBIENS, p. de Tos., dep. y dióc. de Arezzo (35 k. N.), cap. de distr. (41 par., 6,128 h.), cerca del Arno.—2,545 h.

BIBBIONE, p. de Tosc., dep. y dióc. de Florencia, distr. de San Casiano (6 k.); se div. en 2 par., San Angelo y San Colombano.—410 h.

BIBBONA, p. par. de Tosc., dep. de Pisa (55 k. S.), dióc. de Volterra, cap. de distr.—685 h.; el distr. 1,900.

BIBIANA, c. de los E. Sard., div. de Turin, prov. de Pignerol (12 k. S. S. O.).—2,850 h.

BICCARI, p. de Náp., prov. de Capitanato, distr. de Foggia (28 k. O. S. O.).—3,550 h.

BICCHIERI (MONTE), p. par. de Tosc., dep. de Florencia, distr. de San Miniato.—3,600 h.

BICCIANO, p. de Tosc., dep., y dióc. de Arezzo, distr. de Bassino.—195 h.

BICCOCA (LA), p. del L.-Ven., gob. y deleg. de Milan (5 k. N. E.)

BIEDA, p. de los E. de la Ig., deleg. de Civita-Vecchia (28 k. N.).—1,200 h.

BIELLA, c. con ob. de los E. Sard., div. de Turin (58 k.



N. N. E.), cap. de prov., sobre el Cervo y el Aurena, con cam. á Turin.—8,000 h.

BIELLA, prov. mont. de los E. Sard., div. de Turin; lin. al N. y O. por la div. de Novará, al S. por la prov. de Ivrea, y al O. por la div. de Aosta; 10 distr., 78 com., 70,000 hect. de sup. y 100,000 h.

BIENTINA, p. y par. de Tosc., dep. y dióc. de Pisa (16 k. E.), cap. de distr.—2,725 h.

BIENTINA, lago de Tosc., dep. y dióc. de Pisa, cerca de esta c.

BIFORCO, p. par. de Tosc., dep. y dióc. de Arezzo, distr. de Poppi.—95 h.

BIFORCO DI MARRADI, p. de Tosc., dep. de Florencia, dióc. de Faenza, distr. y com. de Marradi.

BIGIA, p. de Sic., á 7 k. de Castelvetro, y 31 S. E. de Trápani.

BIGIANO, p. de Tosc., dep. de Florencia, dióc. y distr. de Pistoia (4 k.)—480 h.

BIGLIO, p. par. de Tosc., dep. de Pisa, dióc. de Pontremoli, distr. de Bagnone (6 k.)—75 h.

BIGLIOLO, p. par. de Mód., dióc. de Sarzana, distr. de Aulla (7 k.), en el Val di Magra.—700 h.

BIGNOLA, p. par. de Tosc., dep. y dióc. de Florencia, dist. de Montespertoli (8 k.)—225 h.

BILLIEME, p. de los E. Sard., prov. de Saboya, á 16 k. N. O. de Chambery.—1,650 h.

BINASCO, p. con cast. del L.-Ven., gob. de Milan, prov. de Pavía (16 k. N. N. O.), cap. de distr. (10 com. con 9,000 k.), sobre el Canal de Pavía, en el cam. de Milan á Pavía.—4,350 h.

BIOGLIO, p. de los E. Sard., prov. de Biella (8 k. E. N. E.), div. de Turin, sobre el Strona.—2,400 h.

BIOLLE (LA), p. de los E. Sard., div. de Saboya, prov. del Ginebrino, á 12 k. N. de Chambery.—150 h.

BIONNASSAY, p. de los E. Sard., div. de Saboya, prov. de Faucigny, á 12 k. E. S. E. de Sallenches.

BIONNAY, p. de los E. Sard., dióc. de Saboya, prov. de Faucigny, distr. de Bonneville, al pie y al O. del monte Blauco.

- BIONNE**, p. de los E. Sard., div. y prov. de Aosta (18 k. N. N. E.), á la dra. del Bullia.—200 h.
- BIOT**, p. de los E. Sard., div. de Saboya, prov. del Chablais, á 48 k. S. E. de Thonon, cap. de distr.—900 h.
- BISACCIA**, c. con ob. de Náp., prov. del Prin. Ult., distr. de San Angelo de Lombardi, á 20 k. E. de Avellino.
- BISACQUINO**, p. de Sic., prov. de Palermo, distr. de Corleone.—8,300 h.
- BISATO**, Canal de 31 k. de curso del L.-Ven.; se deriva del Bachiglione, á 8 k. S. E. de Viena, prov. de Cenona; es navegable desde los molinos de Albettone; entra en la prov. de Pádua, y concluye en el Frassino, á 2 k. de este.
- BISBINO**, mont. del L.-Ven., gob. de Milan, prov. de Bergamo (30 k. N.), su punto culminante tiene 1,346 m.
- BISCARI**, c. de Sic., prov. de Noto, distr. de Modica (25 k. N. O.), canton de Vitoria.—2,715 h.
- BISCEGLIA**, c. con ob. de Náp., prov. de Terra di Bari, sobre un peñasco bañado por el Adriático, en el cam. de Náp. á Bari; puerto y faro.—13,500 h.
- BISENTI**, p. de Náp., prov. del Abruzzo Ult. 1.º, distr. de Citta San Angelo (43 k. N. O.)—2,900 h.
- BISENTINA**, pequeña isla del lago de Bolsena, en los E. de la Ig., deleg. de Viterbo.
- BISENZIO**, río de Tosc., nace en los Apeninos, pasa por Signá, tributo del Arno; 60 k. de curso.
- BISERNO**, p. par. de Tosc., dep. de Florencia, distr. de Galeata, dióc. de San Sepolero.—200 h.
- BISIGNANO**, c. de Náp., prov. de la Calabria Cit., distr. de Cosenza (22 k. N.)—3,600 h.
- BISMANTOVA**, p. del duc. de Mód., prov. de Reggio (5 k.)—1,625 h.
- BISTAGNO**, p. de los E. Sard., div. y prov. de Alejandría, cap. de distr., á 6 k. O. de Acqui, cerca del Bormida.—2,000 h.
- BISTICCI (SANTA LUCCIA-A-)**, p. de Tosc., dep. de Florencia, dióc. de Fiesole, distr. de Grave (23 k.)—180 h.
- BITETTO**, c. con ob., de Náp., prov. de Terra di Bari, distr. de Altamura, á 16 k. S. O. de Bari.—4,650 h.

BITONTO, c. de Náp., prov. de Terra di Bari, distr. de Bari (16 k. O. S. O.)—14,500 h.—En 1734 los españoles batieron á los austriacos.

BITRITTO, p. de Náp., prov. de Terra di Bari, distr. de Bari (17 k. S.)—2,315 h.

BITTI, p. par. de Cerd., div. de Sassari, á 25 k. N. O. de Nuovo.—2,200 h.

BIVERONE, p. de Mód., dióc. de Sarzana, distr. de Aulla, prov. de Luginiana.—180 h.

BIVIGLIANO, p. par. de Tosc., dep. y dióc. de Florencia, distr. de Scarperia.—460 h.

BIVIGNANO, p. de Tosc., dep., dióc. y distr. de Arezzo.—400 h.

BIVONA, c. de Náp., prov. de la Calabria Ult., á 25 k. O. de Squillace.

BOARA-PADOVANA, p. del L.-Ven., prov. de Padua, sobre el Adigio.

BOARA-POLESINE, p. del L.-Ven., prov. de Polesine, distr. de Rovigo (4 k. N.), á la dra. del Adigio.—1,500 h.

BOBBIANO, p. de los E. de la Ig., deleg. de Fermo.

BOBBIO, c. con ob. de los E. Sard., div. de Génova (60 k. N. E.), cap. de prov., en la confl. del Bobbio y el Trebbia.—4,150 h.

BOBBIO, prov. de los E. Sard., div. de Génova, de 700 k. cuad. de sup., con 17 com. y 35,000 h.

BOBBIO, río de los E. Sard., que pasa por la c. de su nombre (V)

BOCA DI FALCO, p. y par. de Sic., prov. de Palermo.—4,000 h.

BOCHEGGIANO, p. par. de Tosc., dep. de Siena, dióc. de Grosseto, distr. de Montieri (8 k.)—900 h.

BOCCHETA, desfiladero de los Apeninos, en los E. Sard., entre Génova y Novi, á unos 20 k. de cada una de estas c. Es el punto mas elevado de esta parte de los Apeninos. Los franceses lo atravesaron en 1796.

BOCCHIGLIERO, p. de Náp., prov. de la Calabria Cit., distr. de Bassano.—3,400 h.

BOCCONI, p. de Tosc., dep. de Florencia, dióc. de Bertino-

ro, distr. de Bocca San Casciano, com. de Portico (7 k.), en el cam. de Forli.

BOCENA, p. par. de Tosc., dep. de Florencia, dióc. de Bertinoro, distr. de Boeca.—390 h.

BOCINO, c. de Náp., prov. del Prin. Cit., a 25 k. S. de Conza.

BOËGE, p. de los E. Sard., prov. del Faucigny, div. de Saboya, á 16 k. N. de Bonneville.

BOEO, cabo de Sic., prov. de Trápani, en el ángulo occidental de la isla, á 2 k. O. de Marsala.

BOGLIO ó BEUILLE, p. de los E. Sard., prov. de Niza (48 k. N. O.), sobre un torrente que afluye en el Var.—1,050 h.

BOIS, ventisquero de los E. Sard., div. de Saboya, en el valle d Chamuný, á 25 k. E. de Sallenches; se llama también *Mar de yelo*; se parte en dos grandes brazos llamados de *Léchaud* y el *Tocal*.

BOJANO, c. con ob. de Náp., prov. de Molisa, distr. de Isernia (27 k. E. S. E.), sobre el Biferno, al pié del monte Motese.—325 h.—Arruinada por varios temblores de tierra.

BOJANO, p. de Náp., prov. de la Terra di Lavoro, distr. de Nola (8 k. E.), cap. de canton.

BOLA, p. de Mód., distr. de Aulla, dióc. de Sarzana, á la dra. del Magra.—260 h.

BOLANO, p. y com. de los E. Sard., prov. de Levante, dióc. y distr. de Sarzana.—1,800 h.

BOLGHERI, p. y par. de Tosc., dep. de Pisa, dióc. de Massa-Marítima.—700 h.

BOLLICANO, establecimiento de baños muy famosos, de los E. de la Ig., entre Viterbo y Montefiascone.

BOLONIA, c. de los E. de la Ig., cap. de deleg., á 175 k. S. E. de Milan, 430 S. de Venecia, y 300 N. de Roma, entre el Savena y el Reno.—Residencia del cardenal legado, cap. de div. militar, universidad, casa de moneda, gabinete de física, anatomía, antigüedades, observatorio, bibliotecas, etc., etc.—75,400 h.

BOLONIA, legación ó prov. administrativa de los E. de la Ig., lim. al N. por la deleg. de Ferrara y el duc. de Mód., al E. por las deleg. de Ferrara y de Rávena, al S. por la

deleg. de Rávena y la prov. de Florencia, y al O. por el duc. de Mód.—La riegan varios canales y los ríos Reno, Panaro, Savena, Samogia, Selta, Silaro, etc. La parte meridional es mont. Tiene 335,830 hect. cuad. de sup., y 836,000 h.

BOLONIA, Canal de los E. de la Ig., legacion de Bolonia, de 44 k. de curso: sale del Reno, en Casalecchio, y vuelve á él en Passo-Segni, atravesando por Bolonia y pasando por Bentivoglio y Malasbergo.

BOLÓNOLA, c. de los E. de la Ig., deleg. de Camerino (18 k. S. E.)

BOLOTANA, p. par. de Cerd., div. de Sassari, prov. de Nuovó (28 k. N.)—2,550 h.

BOLSAÑO (SANTA LUCÍA A), p. par. de Tosc., dep. de Siena, dióc. de Volterra, distr. de Poggibonsi (40 k.)—135 h.

BOLSENA, c. de los E. de la Ig., deleg. de Viterbo (25 k. N. N. O.), cerca del lago.—1,850 h.

BOLSENA (LAGO DE), lago de los E. de la Ig., deleg. de Viterbo (13 k. N. O.); tiene 100 k. cuad. de sup., 12 de largo y 40 de ancho, con 50 m. de profundidad: encierra las pequeñas islas de Bisentina y Martaria.

BONIARZO, p. de los E. de la Ig., deleg. de Viterbo (8 k. N. N. E.)—1,200 h.

BOMBA, c. de Náp., prov. del Abruzzo Cit., distr. de Vasto (28 k. O. S. O.), sobre el mont. Palleno.—2,475 h.

BOMPARTO, p. de Mód. (12 k. N. E.), en la confl. del Panaro y el canal de Mód.

BONACIOLA, p. de los E. Sard., div. de Génova, prov. de Levante, sobre la costa.

BONARCADO, p. de Cerd., prov. de Cagliari, á 25 k. N. de Oristano, sobre el Milis.—950 h.

BONASSOLA-DI-VARA, p. de los E. Sard., prov. y distr. de Levante, dióc. de Sarzana, cap. de com. (3 par. con 4,450 h.)—575 h.

BONATI, p. de Náp., prov. del Prin. Cit., distr. de Sala (36 k.), cerca del golfo de Policastro.—3,480 h.

BONAZZA, p. par. de Tosc., distr. de Barberino (8 k.), dióc. y prov. de Florencia.—225 h.

- BONDANELLO, p. del duc. de Mód., prov. de Reggio.
- BONDENO, p. de los E. de la Ig., del g. de Ferrara (15 k. O. N. O.), en la confl. del Panaro y del Pó de Argento.—3,225 h.
- BONEFRO, p. de Náp., prov. de Sannio, distr. de Larino (10 k. S. S. E.), cap. de canton.—3,710 h.
- BONHOMME, garganta de los Alpes, en los E. Sard., div. de Saboya, entre Faucigny y la Tarentesa, á 18 k. S. O. del monte Blanco y 26 S. E. de Sallenches. Separa los Alpes Peninos de los Alpes Griegos: tiene 2,442 m. sobre el mar. Paso muy difícil.
- BONIFACIO, c. del L.-Ven., cap. de distr., gob. de Venecia, prov. de Verona (20 k. E.), sobre Alpona.—3,250 h.
- BONIFATI, p. de Náp., prov. de la Calabria Cit., distr. de Paola, á 5 k. S. E. de Belvedere.—2,780 h.
- BONISTALLO, p. y par. de Tosc., dep. de Florencia, dióc. de Pistoia, distr. de Carmignano (6 k. E.)—1,500 h.
- BONITO, p. de Náp., prov. del Prin. Ult., distr. de Ariano (8 k. S. O.)—2,750 k.
- BONNE, p. de los E. Sard., div. de Saboya, prov. de Faucigny, á 20 k. N. E. de San Julian, y á 4 E. de Cranves, á la dra. del Menoge.—625 h.
- BONNEVILLE, c. de los E. Sard., cap. de la prov. del Faucigny, div. de Saboya, á 30 k. N. N. E. de Anecy, 70 k. de Chambery y 48 k. E. S. E. de Ginebra; al pié del mont. Mole, á la dra. del Arve, con puente de piedra.—1,500 h.
- BONO, p. par. de Cerd., prov. de Nuovo, á 22 k. S. S. E. de Ozieri.—2,275 h.
- BONORVA, p. de Cerd., prov. de Alghero, á 25 k. N. E. de Bosa.—4,350 h.
- BONPORTO, p. de Mód., en terreno muy fértil.—1,000 h.
- BONS, p. de los E. Sard., prov. del Chablais, á 8 k. E. S. E. de Dovená, y 12 S. de Thonon.
- BONSI (CASTEL), p. de Tosc., dep. y dióc. de Florencia, distr. de San Casciano (4 k. E.)—215 h.
- BORBONA, p. de Náp., prov. del Abruzzo Ult. 2.º, á 28 k. N. O. de Aquila, distr. de Civita-Ducele (18 k. N. E.), sobre una mont.—1,000 h.

BORDIGHERA, p. de los E. Sard., prov. de San Remo (12 k. S. O.), div. de Niza, cap. de distr., en el cam. de Niza á Génova.—1,650 h.

BORDIGNANO, p. y par. de Tosc., dep. y dióc. de Florencia, distr. de Firenzuola (12 k.)—335 h.

BORGACCIANO, p. par. de Tosc., dep. de Arezzo, dióc. de San Sepolcro, á 4 k. de Monterchi.—125 h.

BORGATELLO, p. de Tosc., dep. de Siena, dióc. y com. de Colle (4 k.)—320 h.

BORGHETTO, p. del L.-Ven., gob. de Venecia, prov. de Verona (25 k. S. O.), á la dra. del Mincio.—2,650 h.

BORGHETTO, p. de Sic., prov. y distr. de Palermo.—4,250 h.

BORGHETO DI PIUVICA, p. par. de Tosc., dep. de Florencia, dióc. y distr. de Pistoya.—750 h.

BORGHETTO DI TAVARUELLE, p. par. de Tosc., dep. y dióc. de Florencia, distr. de Barberino.—1,100 h.

BORGHETTO DI VARA, p. de los E. Sard., prov. de Spezzia (21 k. N. O.), sobre el Vara, enfrente de Brugnato.—375 h.

BORGIA, p. de Náp., prov. de la Calabria Ult. 2.^a, distr. de Catanzaro (10 k. S. O.)—3,675 h.

BORGIO-A-BUGGIANO, p. y com. de Tosc., dep. de Florencia (35 O. N. O.), dióc. de Pescia, cap. de distr. (10,500 h.)—2,150 h.

BORGIO-A-CARNACCHIAJA, p. par. de Tosc., dep. y dióc. de Florencia, distr. de Firenzuola (4 k.)—415 h.

BORGIO ALLA COLLINA, p. par. de Tosc., dep. de Arezzo, dióc. de Fiesole, distr. de San Nicolo (2 k.)—375 h.

BORGIO-A-MELANO, p. y par. de Tosc., dep. de Florencia, dióc. y distr. de Pistoya—1,600 h.

BORGIO-A-MOZZANO, p. del duc. de Luca (20 k. N.), cap. de distr. y de com. (26 par. y 10,500 h.), á la izq. del Serchio.—760 h.

BORGIO-COLLEFEGATO, p. de Náp., prov. del Abruzzo Ult. 2.^o, distr. de Citta-Ducale.—790 h.

BORGIO D'ALE, p. de los E. Sard., div. de Novara, prov. de Vercelli, y á 28 k. N. E. de Biella.—3,000 h.

BORGO DI CASTELLO, p. de Tosc., dep. y dióc. de Florencia, distr. de Sesto (5 k.)

BORGO LAVEZZANO, p. de los E. Sard., prov. y div. de Novara (15 k. S. S. E.), sobre el Arboyna.—4,200 h.

BORGO-MANERO, p. de los E. Sard., div. y prov. de Novara (28 k. N. N. O.), sobre el Gogna.—6,780 h.

BORGO MARO, p. de los E. Sard., div. de Niza, prov. de Oneglia, cap. de distr., sobre el Impero.

BORGO MASINO, p. de los E. Sard., prov. de Ivrea (20 k. S. E.), cap. de distr.

BORGO NUOVO, p. de Tosc., dep. de Arezzo, dióc. y distr. de Cortona (14 k.)—200 h.

BORGO NUOVO, p. de Parma, dep. y distr. de Plasencia (16 k. O. S. O.)

BORGO PACE, p. de los E. de la Ig., deleg. de Urbino.—1,200 h.

BORGO SAN DALMAZZO, p. de los E. Sard., prov. de Cuneo (8 k. S. O.), cap. de distr., cerca del Stura.—3,200 h.

BORGO SAN DONNINO, c. con ob. de Parma (24 k. O. N. O.), cap. de distr. (125,000 h.), sobre el Stirone.—4,500 h.

BORGO SAN DONNINO, p. y par. de Tosc., dep. y dióc. de Florencia, distr. de Sesto (8 k.)—4,000 h.

BORGO SAN GIOVANNI, p. del duc. de Parma, dep. de Plasencia (28 k. S.)

BORGO SAN LORENZO, p. de Tosc., dep. y dióc. de Florencia, cap. de par. (3,725 h.) y de distr. (12,000 h.), en el cam. de Florencia á Faenza.

BORGO SAN PIETRO, p. de Náp., prov. del Abruzzo Ult. 2.º, distr. de Citta-Duale (18 k. S. E.)—530 h.

BORGO SAN SEPOLCRO, c. con cast. y ob. de Tosc., dep. de Arezzo (18 k. N. E.), en los Apeninos, cerca del Tiber, con cam. á Arezzo.—3,500 h.

BORCO SANTO SIRO, p. de los E. Sard., div. de Novara, á 16 k. O. de Pavía (L.-Ven.)

BORGO SESIA, p. de los E. Sard., prov. de Val-Sesia, cap. de distr., á 10 k. S. de Varallo, á la izq. del Sesia.—6,650 h.

BORGO SOTOLLO, p. del L.-Ven., gob. de Milan, div. de Brescia (8 k.)

BORGO TARO, p. de Parma (50 k. S. O.), cap. de distr. (50,000 h.), sobre el Taro.—1,250 h.

BORGO TICINO, p. de los E. Sard., div. y prov. de Novara (25 k.), cap. de distr., á la dra. del Tessino.—2,175 h.

BORGO VERCELLI, p. de los E. Sard., div. y prov. de Novara, á 4 k. N. E. de Vercelli, cap. de distr.—2,700 h.

BORGOFORTE, p. con castillo del L.-Ven., gob. de Milan, prov. de Mantua (12 k. O.), á la izq. del Pó. En 1796 los franceses batieron en este p. á los Austriacos.

BORGOFRANCO, p. de los E. Sard., prov. de Ivrea (6 k. N. N. O.), á la izq. del Dora.—1,950 h.

BORMIDA, p. de los E. Sard., prov. de Savona (20 k. O.)

BORMIDA, rio de los E. Sard., formado por dos torrentes que descienden del Apenino. Pasa por Acqui, recibe el Orba y entra en el Tanaro; 50 k. de curso.

BORMIO, p. del L.-Ven., gob. de Milan, prov. de Sondrio, á la izq. del Adda, al pié del mont. Braglio; en 1799 los franceses lo incendiaron.—35,000 h.

BORNAUD (GRAN), p. de los E. Sard., prov. del Faucigny, div. de Saboya, á 18 k. S. de Anecy.—2,650 h.

BORNAUD (PEQUEÑO), p. de los E. Sard., prov. de Faucigny, div. de Saboya, á 8 k. S. de Bonneville.—2,150 h.

BORRI (SAN STEFANO A), p. par. de Tosc., dep. de Florencia, dióc. de Fiesole, com. y distr. de Figline (9 k.)—50 h.

BORRONCEAS (ISLAS), 4 pequeñas Islas de los E. Sard., div. de Novara, prov. de Pallanza en el lago Mayor y en el pequeño golfo de la Toda, á 1 k. de la costa, entre Stiesa y Pallanza. La 1.^a yendo de N. á S. se llama el *Isolino*; la 2.^a, la *Isola Madre*; la 3.^a, la *Isola Superiore*; y la 4.^a, la *Isola Bella*.

BORSEDA, p. par. de Tosc., dep. de Pisa, dióc. de Sarzana, distr. de Calice.—310 h.

BORSIGLIANA, p. de Tosc., dióc. de Sarzana, distr. de Castelnuovo (23 k.) á la izq. del Serchio.—200 h.

BORTIGALI, p. y par. de Cerd., prov. de Cagliari, á 60 k. S. E. de Sassari.—2,600 h.

- BORTIGIADAS, p. de Cerd., prov. de Sassari (44 k. N. E.)—950 h.
- BORZONASCA, p. y par. de los E. Sard., div. de Génova, prov. de Chiavari (15 k. N.), cap. de distr.—4,875 h.
- BOSA, c. de Cerd., div. de Sassari (50 k. S.), prov. de Cagliari, sobre la costa, en la embocadura del Terno, en el golfo de Boda; ob., plaza de guerra, puerto.—6,750 h.
- BOSCO, p. de los E. Sard., div. de Alejandría (12 k. S. S. E.), á 13 k. O. N. O. de Novi, cap. de distr.—3,200 h.
- BOSCO (CASTEL DEL), p. y par. de Tosc., dep. de Pisa, dióc. de San Miniato, distr. de Palaja (11 k.)—800 h.
- BOSCO (CASTIGLIONE DEL), p. de Tosc., dióc. y dep. de Siena, distr. de Montalcino (10 k.)—200 h.
- BOSCO (SAN STEFANO IN), p. par. de Tosc., dep. de Florencia, dióc. de Faenza, distr. de Terra del Sole.—115 h.
- BOSCO DI CUSATI, p. de Náp., prov. del Prin. Cit.—2,790 h.
- BOSCO-REALE, p. de Náp., prov. de la Terra di Lavoro.—3,850 h.
- BOSCO TRE-CASE, p. de Náp. (18 k. E. S. E.), distr. de Castellamare, al pie del Vesubio.—4,700 h.
- BOSCOLUNGO, p. y par. de Tosc., dep. de Florencia, dióc. de Ristoya, distr. de San Marcello.—500 h.
- BOSSI (SAN ANDREA A), p. par. de Tosc., dep. de Siena, dióc. de Arezzo, com. y distr. de Castelnuovo-Berardinza (9 k.)—120 h.
- BOSSI (SAN TOMMASO DE), p. de Tosc., dep., div., distr. y com. de Arezzo.—120 h.
- BOSSOLASCO, p. par. de los E. Sard., prov. de Alba (16 k. S. S. E.), cap. de distr.—1,670 h.
- BOSSOLO, p. par. de Tosc., dep. y dióc. de Florencia, distr. de Barberino di Val de Elsa (6 k.)—775 h.
- BOSSONS (LOS), p. de los E. Sard., prov. del Faucigny, div. de Saboya, á 15 k. E. S. E. de Sallences.
- BOSSONS (VENTISQUERO DE), á 1 k. S. del p. de Bossons.
- BOTENA, p. y par. de Tosc., dep. y dióc. de Florencia, distr. de Viochio (3 k.)—1,150 h.

— **BOTINACCIO**, p. par. de Tosc., dep. y dióc. de Florencia, distr. de Monte Spertoli (11 k.)—215 h.

BOTTE, pequeña isla roqueña de Náp., en el mar Tirrénico cerca de la isla de Ponza.

BOTTE, p. par. de Tosc., dep. y dióc. de Florencia, distr. de Empoli (6 k. S. E.)—600 h.

BOTTIGNANA, p. par. de Tosc., dep. de Pisa, dióc. de Sarzana, distr. de Fivizzano (10 k.)—150 h.

BOUGET, p. de los E. Sard., div. de Saboya.

BOURG-ST.-MAURICE, p. de los E. Sard., div. de Saboya, a 15 k. de Moutiers.—2,800 h.

BOURGET (LE), c. de los E. Sard., prov. de Saboya, á 8 k. N. de Chambery, y 6 k. S. O. de Aix les Bais.—2,150 h.

BOURGET (LAGO DE), en los E. Sard., en la Saboya, á 8. N. de Chambery, cerca de la c. de su nombre, 20 k. de largo por 5 de ancho, 80 m. de profundidad.

BOVA, c. con ob. de Náp., prov. de la Calabria Ult. 2.^a, distr. de Reggio (25 k. E. S. E.)—2,900 h.

BOVE, p. de los E. Sard., prov. de Cuneo, sobre el Borbio —1,415 h.

BOVECCHIO, p. par. de Tosc., dep. y dióc. de Florencia, distr. de Barberino di Mugello.—180 h.

BOVEGLIO, p. par. del duc. y dióc. de Luca, distr. de Villa-Basilica (10 k.)—650 h.

BOVEGNO, p. del L.-Ven., gob. de Milan, prov. de Brescia (25 k. N.), sobre el Mella.—1,275 h.

BOVES, c. de los E. Sard., prov. de Coni (6 k. S.), cap. de distr., al pié de los Alpes.—6,750.

BOVINO, c. con ob. de Náp., prov. de Capitanato, cap. de distr., á 28 k. S. S. O. de Foggia, sobre el Cervaro.—5,050 h.

BOVOLONE, p. del L.-Ven., gob. de Venecia, prov. de Verona (20 k. S.), sobre el Menago.—2,550 h.

BOZEL, p. par. de los E. Sard., div. de Saboya, á 15 k. S. E. de Moutiers, sobre el Doron.—7,650 h.

BOZZA, p. de Náp., prov. del Abruzzo Ult. 1.^o, distr. de Civita di Penne (11 k. N.)—550 h.

BOZZANO, p. par. de Luca, distr. de Viareggio (4 k.)—1,000 h.

BOZZOLO, p. del L.-Ven., gobi. de Milan, prov. de Mántua (25 k. O. S. O.), cerca y á la dra. del Oglio.—4,150 h.

BOZZOLO DI VARA, p. par. de los E. Sard., dióc. de Brugnato, prov. de Levante á la dra. del Chichioro.—180 h.

BRA, c. de los E. Sard., div. de Coni, prov. de Alba (20 k. O.), sobre el Stura, cap. de distr.—10,000 h.

BRACCIANO, p. de los E. Rom., deleg. de Roma (35 k. N. O.), sobre el lago Bracciano.—4,750 h.

BRACCIANO, lago de los E. Rom., deleg. de Roma (35 k. N. O.), á 743 m. sobre el nivel del mar, de 8 k. de largo y unos 32 de circunf.

BRACCO, p. de los E. Sard., div. de Génova, prov. de Chiavari, al N. O. de Sestri.—1,850 h.

BRACCELLI, p. de los E. Sard., com. de Beverino, prov. de Levante, dióc. de Sarzana.—400 h.

BRACELLO, cabo de la costa O. de Sic.

BRACIGLIANO, p. de Náp., prov. del Prin. Cit., á 13 k. N. de Salerno.—3,225 h.

BRADANO, río de Náp., prov. de Basilicata; nace en el monte Sireto (Apeninos), y muere en el golfo de Tarento, cerca de Mattoni; 80 k. de curso.

BRAGLIO, monte del L.-Ven., prov. de la Valtelina, á 10 k. N. de Bormio y 20 k. S. O. de Glaris.

BRAJA, p. de Tosc., dep. de Pisa, distr. y dióc. de Pontremoli (13 k.).—170 h.

BRALTO, p. par. de Tosc., dep. de Pisa, dióc., distr. y com. de Pontremoli (14 k. N.).—265 h.

BRAMANS, p. de los E. Sard., prov. de Moriena, div. de Saboya, á 30 k. E. de San Juan, á la izq. del Arc.

BRAMANTE, fort. de los E. Sard., prov. de Moriena, div. de Saboya, cerca del Monte Cenis.

BRANA, p. y par. de Tosc., dep. de Florencia, dióc. y distr. de Pistoia (6 k.).—800 h.

BRANCALEONE, p. de Náp., prov. de la Calabria Ult. 4.^a, distr. de Gerace (35 k. S. S. O.), cerca de la costa.—850 h.

BRANCIALINO, p. par. de Tosc., dep. de Arezzo, dióc. de San Sepolcro, distr. de San Stefano (10 k.).—170 h.

BRANCOLI, comarca del duc., distr. y com. de Luca; comprende 9 par. con 1,800 h.

BRANDANO, río de Náp., prov. de Basilicata; entra en el mar por el golfo de Tarento.

BRANDIZZO, p. de los E. Sard., prov. y div. de Turin.—1,250 h.

BRANDOLO, p. del L.-Ven., gob. de Venecia (25 k. S. S. O.), á 4 k. S. de Chioggia, en la izq. del Brenta-Nouva.

BRANZI, p. del L.-Ven., gob. de Milan, prov. de Bergamo, á 8 k. N. de Piazza, sobre el Brembo.—355 h.

BRAOLIANO, p. de Náp., prov. de Basilicata.—1,950 h.

BREBBIO, p. del L.-Ven., gob. de Milan, prov. de Como, al S. O. de Gavinati.—1,350 h.

BREGANZE, p. del L.-Ven., gob. de Venecia, prov. de Vicence (18 k. N.).—1,275 h.

BREGLIO, p. de los E. Sard., div. y prov. de Niza (35 k. N. E.), sobre el Roya.—2,650 h.

BREIT, p. de los E. Sard., prov. y dióc. de Aosta (29 k.), á la izq. del Tournanche.—150 h.

BREITMATTEN, p. de los E. Sard., div. y prov. de Aosta, á 4 k. de la frontera S. del Valais.

BREMBATO DI SOLTO, c. del L.-Ven., gob. de Milan, prov. de Bérgamo.—2,500 h.

BREMBILLA, río del L.-Ven., prov. de Bérgamo, nace á 4 k. de N. O. de Zogno, y es afluente del Brembo en Cabonore, cerca de Zogno; 10 k. de curso.

BREMO, río del L.-Ven., gob. de Milan; nace en el Piz-del Diavolo, y desagua en el Adda. Está sujeto á fuertes avenidas; 60 k. de curso.

BREME, p. de los E. Sard., prov. de Lamellina, á 15 k. S. O. de Mortara, á la izq. del Pó, cerca de la desembocadura del Sesia.—2,675 h.

BRENDA, p. par. de Tosc., dep. de Arezzo, dióc. de Fiesole, distr. de Pratovecchio.—160 h.

BRENDOLE, p. del L.-Ven., gob. de Venecia, prov. de Vicence (12 k.).—3,500 h.

BRENNA, p. par. de Tos., dep. y dióc. de Siena (18 k.), distr. y com. de Sovicille (14 k.).—400 h.

BRENTA, río de L.-Ven., gob. de Venecia; nace al S. E. de Trento, en la div. de Inspruck, pasa por Borgo, Bassano, Stra y desemboca en el golfo de Venecia, por el canal de la Brenta-Nova; 180 k. de curso, de ellos 75 navegables.

BRENTA (CANAL DE LA), En el L.-Ven., prov. de Venecia. Se deriva del Brenta, en Dolo; se dirige á Mira, en donde se divide en los canales de Mirano y Brenta Novissima: continúa con el nombre de Brenta Morta, que luego cambia en el de Brenta Magra, hasta Fusina, por donde entra en las lagunas, y concluye en el Adriático; 28 k. de curso.

BRENTA NOVÍSSIMA, Canal del L.-Ven., gob. y prov. de Venecia, formado cerca de Mira con las aguas de los canales de la Brenta y de Mirano; se une al Brenta en Gorzon; 28 k. de curso.

BRENTELLE, canal del L.-Ven., prov. de Pádua, se deriva del Brenta, cerca de Lunena; 10 k. de curso.

BRENTOSANICO, p. de Tos., dep. y dióc. de Florencia, distr. y com. de Firenzuola (9 k. E.), en la izq. del Santerno.—95 k.

BRESCELLO, p. del duc. de Mód., prov. de Reggio (25 k. N. O.), á la dra. del Pó.—1,700 h.

BRESGIA, c. fort. del L.-Ven., cap. de prov. y ob., gob. de Milan (75 k. E. N. E.), sobre el Garza que la atraviesa, y cerca del Mella.—40,000 h.

BRESCIA, prov. del L.-Ven., gob. de Milan; confina al N. con la de Bérgamo y el Círculo de Roveredo (Tirol), al E. con las prov. de Verona y Mántua; al S. con la de Cremona, y al O. con las de Lodi y Bérgamo. Mont. en la part. sept.; 339,350 hect. de sup.—346,500 h.

BRET, p. de los E. Sard., div. de Saboya, prov. de Chablais, á 13 k. E. de Evian, á la dra. del lago de Ginebra.

BRÉVENT (EL), mont. de los E. Sard., div. de Saboya, á 2 k. N. O. de Chamuný, y 27 N. E. de Bonneville, á 2,145 m. sobre el nivel del mar.

BREZON, p. de los E. Sard., div. de Saboya, prov. del Faucigny, á 6 k. S. de Bonneville.

BRIANZON, p. de los E. Sard., prov. de Tarentesa, dióc. de Saboya, á 5 k. N. O. de Moutiers, á la izq. del Isera.—250 h.

BRIATICO, p. de Náp., prov. de la Calabria Ult. 2.^a, distr. de Monteleone (8 k. N. O.), sobre el Mediterráneo.—975 h.

BRICHERASIO, p. de los E. Sard., cap. de distr., prov. de Pignerol (8 k. S. S. O.).—3,200 h.

BRIDES, p. de los E. Sard., div. de Saboya, prov. de Tarentesa.

BRIGA DI SODPELLO (LA), p. con cast. de los E. Sard., prov. de Niza (45 k. N. E.), á la izq. de la Livenza.—3,050 h.

BRIGNANO, p. del L.-Ven., gob. de Milan, prov. de Bér-gamo (15. k. S.).—3,200 h.

BRINDISI ó BRINDES, c. de Náp., cap. del distr. y de la prov. de Otranto (70 k. N. O.), sobre el Adriático; residencia del Arzobispo de Brindisi y Ostuni; puerto.—7,000 h.

BRISIGHELLA, p. de los E. Pont., deleg. de Rávena (35 k. S. O.).—4,200 h.

BRIVIO, p. del L.-Ven., gob. de Milan, prov. de Como (25 k. E. S. E.), en la dra. del Adda.—1,650 h.

BROGNI, p. de los E. Sard., div. de Saboya, prov. del Ginebrino, cerca de Ancy.

BROLIO, p. de Tosc., dep. y dióc. de Arezzo, distr. y com. de Castiglion-Fiorentino (11 k. S.).—500 h.

BROLIO DEL CHIANTI, p. par. de Tosc., dep. de Arezzo, á 9 k. S. S. E. de Gajole.—350 h.

BRONDOLO, p. del L.-Ven., gob. de Venecia (24 k. S. S. O.), á 4 k. S. de Chioggia, al extremo S. de la isla de Sottomarina, en la izq. del Brenta-Nouva, cerca de su embocadura en el Adriático; puerto espacioso, pero poco profundo.

BRONI, p. de los E. Sard., prov. de Voghera (20 k. N. E.), div. de Alejandría, á 18 k. E. N. E. de Tortona.—2,500 h.

BRONNO, c. del L.-Ven., gob. de Milan, par. de Pavía.—(5 k. S. E.).

BRONTE, c. de Sic., prov. de Catana (35 k. N. N. O.), al pié del Etna.—9,200 h.

BROSSASCO, c. de los E. Sard., div. de Coni, prov. de Saluces.—3,600 h.

—BROZZI, p. par. de Tosc., dep. y dióc. de Florencia, distr. de Sesto (7 k.), cap. de com. (7 par. con 9,500 h.).—5,000 h.

BROZZO, p. de los E. Sard., div. de Turin, prov. de Ivrea (12 k. O.).

BRUCCIANO, p. par. de Mód., dióc. de Massa-Ducale, distr. de Trassilico, com. de Molazzana (4 k.).—225 h.

—BRUDANO, rio de Náp. que entra en el mar, en el golfo de Tarento.

BRUGNATO, p. de los E. Sard., div. de Génova, prov. de Levante, distr. de Gadano, á 4 k. N. de Broghetto, y 9 k. N. de Spezia, á la dra. del Vara, cap. de com. (30 par. con 5,750 h.).—1,850 h.

—BRUGNOLO, p. del L.-Ven., prov. de Cremona.

BRUNA, rio de Tosc., que desagua en el mar, cerca de Castiglione.

BRUSASCO, p. de los E. Sard., div. y prov. de Turin (25 k.), cap. de distr., á la dra. del Pó.—1,150 h.

BRUSCIANO, p. par. de Tosc., dep. de Florencia, distr. y com. de San Miniato.—425 h.

BRUSCOLI, p. par. de Toscana, dep. de Florencia (45 k. N.), distr. y com. de Firenzuola (18 k. N. O.), á la dra. del Biscia.—575 h.

BRUSSAN, p. de los E. Sard., div. y prov. de Aosta.

BRUSSON (SAN), p. del L.-Ven., gov. y prov. de Venecia (15 k. O.).—275 h.

—BRUZZANO, cabo de Náp., prov. de la Calabria Ult. 1.^a, á 34 k. S. de Gerace.

BUBBIO, p. de los E. Sard., prov. de Acqui (8 k. O.), cap. de distr. sobre el Bormida.—550 h.

—BUCCHERI, p. de Sic., prov. de Siracusa, distr. de Noto (35 k. N. O.).—4,250 h.

—BUCCHIANICO, p. de Náp., prov. del Abruzzo Cit., distr. de Chieti (6 k. S. E.).—4,200 h.

BUCCHINO, p. de Náp., prov. del Prin. Cit., distr. de Campagna (20 k. E.) sobre el Botta, con puente.—4,523 h.

BUCELLA, p. de los E. Sard., prov. de Ossola, en la orilla dra. del lago Mayor.

BUCHERI, p. de Sic., prov. de Siracusa (40 k. O.).

BUCIGNA, p. de Tosc., dep. de Florencia (27 k.), dióc. de Fiesole, distr. de Pontassieve, com. de Londa (7 k. S.).—225 h.

BUCINA, p. par. de Tosc., dep. y dióc. de Arezzo (28 k. O.), á 9 k. S. E. de Monlevarchi, cap. de com. (24 par. con 7,500 h.).—745 h.

BUDOSO, p. de Cerd., prov. de Sassari (55 k.), en medio de mont.—1,400 h.

BUET (EL), mont. de los E. Sard., prov. de Faucigny, div. de Saboya, á 19 k. E. de Cluses y 12 N. de Chamuny; 3,076 m. de alt.

BUFFALORA, p. de L.-Ven., gob. de Milan, prov. de Pavía, á 8 k. N. O. de Abbiategrasso, sobre el Naviglio-Grande.—1,650 h.

BUGGIANESE (COLLE), p. y par. de Tosc., dep. de Florencia, dióc. de Píscia, distr. y com. de Borgo-Buggiano (4 k. N.).—650 h.

BUGGIANESE (PONTE), p. de Tosc., dep. de Florencia, dióc. de Píscia, distr. y com. de Borgo-Buggiano.—Pobl. de la par. 6,000 h.

BUGGIANO ó BORGU-BUGGIANO, p. de Tosc., dep. de Florencia (35 k. O. N. O.), cap. de distr.—1,850 h.

BUGGIANO (PONTE A), p. de Tosc., dep. de Florencia, sobre el Píscia Maggiore, á 7 k. S. de Borgo-Buggiano.—5,550 h.

BUGGIANO (ALTO), p. de Tosc., dep. de Florencia, dióc. de Píscia, distr. de Borgo-Buggiano (1 k.).—450 h.

BUGIALA, p. de Tosc., dep. de Siena, dióc. de Fiesole, distr. y com. de Radda.—100 h.

BUGNANO, p. par. de Tosc., dióc. de Luca, com. y distr. de Borgo a Mozzano (11 k. N.).—Esta par. se halla unida á la de Lugnano, y tienen 530 h.

BUCNANO-DENTRO, p. de los E. Sard., div. y dióc. de Novara, prov. y distr. de Ossola (7 k. O. N. O.)

BULBANA, p. de Tosc., dep. de Florencia, dióc. de Faenza, distr. y com. de Marradi.—125 h.

BULCIANO E BULCIANELLA, p. par. de Tosc., dep. de Arezzo, dióc. de San Sepolcro, com. y distr. de Pievo San Stefano (11 k. E.), á la izq. del Tevere.—195 h.

BULLIER, riach. de los E. Sard., prov. y distr. de Aosta, que nace en los Alpes, en la frontera del Valais, y es tributario del Dora-Baltea, á 4 k. E. de Aosta; 32 k. de curso.

BUONABITACOLO, p. de Náp., prov. del Prin. Cit., distr. de Sala.—5,675 h.

BUONALBERGO, p. de Náp., prov. del Prin. Ult., distr. de Ariano, á 30 k. N. E. de Avellino.—3,850 h.

BUONCONVENTO, p. y com. de Tosc., cap. de distr., en la prov. de Siena (25 k. S. S. E.), sobre el Ombrene, en la embocadura del Arbia.—3,000 h.

BUONO (SAN), p. de Náp., prov. del Abruzzo Cit., distr. de Vasto (30 k. S.), á 55 k. S. E. de Chieti.—3,500 h.

BURANO, isla del L.-Ven., gob. de Venecia, en el Adriático: su cap., que tambien se llama Burano, tiene 8,300 h.

BURANZO, p. de los E. Sard., div. de Novara, prov. de Vercelli.—1,350 h.

BURCINELLA, p. par. de Tosc., dep. de Arezzo, dióc., distr. y com. de Cortona (9 k. O.)—570 h.

BURELLA, p. de Náp., prov. del Abruzzo Cit., distr. de Lanciano (32 k. S.)

BURGIA, c. de Sic., prov. y distr. de Girgenti (40 k. N. O.)

BURGANICO, p. y par. de Tosc., dep. de Florencia, dióc. y distr. de Pistoia (4 k. N.), com. de Porta al Borgo.—800 h.

BURGIO, c. de Sic., prov. de Girgenti (45 k. N. O.), distr. de Bivona.—6,000 h.

BURGONE, p. de los E. Sard., div. de Turin, prov. de Susa.—1,650 h.

BURIANO (SAN MICHELE-A-), p. par. de Tosc., dep. de Florencia, dióc. de Pistoia, distr. y com. de Tizzana (5 k. S. O.), en la vertiente oriental del monte Albano.—400 h.

BURIANO (SAN NICOLÒ-A-), p. par. de Tosc., dep. de Florencia, dióc., distr. y com. de Volterra (13 k. S.)—150 h.

BURIANO-DI-MAREMMA, p. par. de Tosc., dep. y dióc. de Florencia, com. de Castiglione della Pescaya, distr. de Castiglione (13 k. S. O.)—360 h.

BURIASCO, p. par. de los E. Sard., cap. de distr., prov. de Pignerol (6 k. E.), div. de Turin, sobre el Lemma.

BURONZO, p. de los E. Sard., prov. de Vercelli (20 k. N. O.), div. de Novara.—1,500 h.

BUSACHI, p. de Cerd., prov. de Busachi, dióc. de Cagliari, á 30 k. N. E. de Oristano.—1,900 h.

BUSACHI, prov. de Cerd., cuya cap. es Oristano; sit. entre las prov. de Cagliari al N., de Lanusel al E., de Isili al S., y el mar al O.—72,000 h.

BUSACQUINO, c. de Sic., prov. de Palermo, distr. de Corleone (12 k. S. O.)—8,650 h.

BUSATICA, p. par. de Mód., dióc. de Massa-Ducale, distr. y com. de Mulazzo (4 k. N.)—300 h.

BUSCA, c. de los E. Sard., prov. de Coni (15 k. N. O.), cap. de distr.—9,550 h.

BUSCEMI, p. de Sic., prov. de Siracusa, distr. de Noto.—2,950 h.

BUSCHE, p. de Tosc., dep. de Florencia, dióc. de Pistoia, com. de Lastra-a-Sigua (7 k. O.), á la dra. del Arno.—360 h.

BUSEMI, p. de Sic., prov. y distr. de Siracusa.—625 h.

BUSENTO, río de Náp., prov. del Prin. Cit.; nace cerca de Ferreira y muere en el golfo de Policastro.

BUSSETO, p. de Parma (25 k. N. O.), prov. y distr. de Borgo San Donnino, sobre el Ongina.—1,700 h.

BUSSI, p. de Náp., prov. del Abruzzo Últ. 2.^o, á 28 k. E. de Aquila.—1,400 h.

BUSSOLENGO, p. del L.-Ven., gob. de Venecia, prov. de Verona (12 k. O. N. O.)—2,360 h.

BUSSOLINO, p. par. de los E. Sard., cap. de distr., prov. de Susa (10 k. E.), á la izq. del Dora.—620 h.

BUTERA, p. de Sic., prov. de Caltanissetta, distr. de Terranova (16 k. N. N. O.)—4,475 h.

BUTTI, p. con cast. de Tosc., dep. y dióc. de Pisa (12 k. E.), distr. y com. de Vico-Pisano (7 k. N.)—4,000 h.

BUTTIGLIERA, p. de los E. Sard., prov. de Asti (25 k. N. O.)—3,725 h.

BUZZONA, p. del L.-Ven., prov. de Bérgamo (4 k. E.)—650 h.

C.

CABRAS, p. y par. de Cerd., prov. de Busachi, á 5 k. de Oristano y á 4 k. del mar, sobre una laguna.—2,800 h.

CACCAMO, c. de Náp., prov. de Palermo (30 k. O.), distr. de Termini, cap. de canton.—6,394 h.

CACCARONE, p. de Náp., prov. de Molisa, distr. de Isernia, canton de Agnone (4 k. S. O.)—2,247 h.

CACCIA, cabo de la costa occidental de Cerd., á 18 k. de Alghero.

CACURI, p. de Náp., prov. de la Calabria Ult. 2.^a, distr. de Cotrone (30 k. N. O.), canton de Ombriático (18 k. S. O.)—1,000 h.

CADENABIA (LA), p. del L.-Ven., gob. de Milan, sobre el lago de Como (20 k. N.), con est. de vapores en el lago.

CAFAGIOLO, p. de Tosc., dep. de Florencia (25 k. N. O.), vicariato de Scarperia, á la dra. del Siera.

CAGGIANO, p. de Náp., prov. del Prin. Cit., distr. de la Sala (20 k. N. N. O.), cap. de canton.—4,429 h.

CAGLI, c. con ob. de los E. de la Ig., deleg. de Urbino y Pesaro, á 20 k. de Urbino.—3,000 h.

CAGLIARI, c. de Cerd., cap. de la isla y de la prov.; plaza fuerte, con ciudadela y puerto militar: residencia del Viray y arzobispado primado de Cerd.—30,000 h.

CAGLIARI, uno de los dos gob. militares de Cerd.; comprende la parte meridional de la isla, con seis subdiv.: Cagliari, Iglesias, Isili, Lamuei, Nuoro y Busachi.

CAGLIARI, golfo de Cerd.; su entrada sit. entre los cabos Pula y Carbonara, tiene 33 k. de ancho y 24 de estension.

CAGLIAZZO, c. de Náp., á 12 k. de Cápua.

CAGNANO, p. de Náp., prov. del Abruzzo Ult. 2.^a, distr. de Aquila (8 k. N. O.), canton de Pizzoli.—5,187 h.

CAGNANO, p. de Náp., prov. del Capitanato, distr. de San Severo (30 k. N. O.), cap. de canton.—4,590 h.

CAGNOLA (CANAL DE), canal del L.-Ven., prov. de Padua; nace en el canal de Battaglia, pasa por Cagnola y Boloven-sa, donde se reune al de Roncagliette y continúa con el nombre de Portelungo; 17 k. de curso de O. á E., y tiene barcas de 40,000 kilóg.

CAINO, p. del L.-Ven., gob. de Milan, prov. de Brescia (10 k. N. N. O.); lo atraviesa el Garzu.—1,000 h.

CAIRO, mont. de los E. de la Ig., cerca del Monte Cassin. Es muy elevada, y desde su cima se pueden ver los dos mares.

CAIRO, c. de los E. Sard., div. de Génova, prov. de Savona (16 k. N. O.), á 8 k. de Dego, cap. de distr., á la izq. del Bormida. En 1794 destruyeron allí los franceses la armada austro-sarda.

CAIRO, p. de Náp., prov. de la Terra di Lavoro, distr. de Sora (24 k. S. E.), canton de San Germano (4 k. N.)—447 h.

CAIVANO, p. de la prov. de Náp., distr. de Casoria, cap. de canton.—451 h.

CAJANO, p. de Tosc., dep. de Florencia (18 k. O.); en sus cercanías hay un puente de hierro.

CAJAZZO, c. con cast. de Náp., prov. de la Terra di Lavoro, distr. de Piedimonte (20 k. S.), cap. de canton.—3,891 h.

CALABRESES, los h. de la Calabria no son altos, pero sí bien proporcionados; se parecen en muchas cosas á los españoles; tienen como ellos la tez morena, las facciones pronunciadas, etc.

CALABRIA, territorio de Náp., bañado al E. por el golfo de Tarento y el Mar Jónico, al S. por el Mediterráneo, al O. por el estrecho de Messina, que la separa de Sicilia, al N. por la prov. del Basilicato.—1.762,968 hect.—1,032,416 h.

CALABRIA CITERIOR, prov. administ. de Náp., limitada al

N. por la prov. del Basilicato, al E. por el golfo de Tarento, al S. por la Calabria Ult., y al O. por el Mediterráneo; su cap. Cosenza; div. en 4 distr.: Cosenza, Castravillari, Paola y Rossano, comp. 43 cantones y 146 com.; 751,680 hect., con unos 402,757 h., muchos de ellos albaneses.

CALABRIA ULTERIOR 1.^a, prov. de Náp., se divide en 3 distr. Reggio, Gerace y Palmi; 22 cantones y 104 com.; lim. al N. por la Calabria Ult. 2.^a, al E. por el mar Jónico, al S. por el Mediterráneo, y al O. por el mar Tirreno; 400,896 hect.—272,444 h.

CALABRIA ULTERIOR 2.^a, prov. de Náp., lim. al N. por la Calabria Cit., al E. por el mar Jónico, al S. por la Calabria Ult. 1.^a, y al O. por el mar Tirreno; su cap. Cantazaro; se div. en 4 distr.: Cantazaro, Catrone, Monteleon y Nicastro; 34 cant., 151 com.; 610,392 hect. y unos 359,915 h.

CALABRITTO, p. de Náp., prov. del Princ. Cit., distr. de Campaña (13 k. N. O.), cap. de canton., sit. sobre el Seio.—2,420 h.

CALANGIANOS, p. de Cerd., div. del cabo Sassari (58 k. E. N. E.), prov. de Ozieri, á 8 k. E. N. E. de Tempio.—1,650 h.

CALANNA, p. de Náp., prov. de la Calabria Ult. 2.^a, distr. de Reggio (10 k. N. N. E.), cap. de canton.—1,362 h.

CALASCIO, p. de Náp., prov. del Abruzzo Ult. 2.^o, distr. de Aquila (25 k. E.), canton de Barisciano.—1,372 h.

CALATABELLOTA, p. de Náp., prov. de Girgenti (44 k. N. O.), distr. de Siacea (13 k. N. N. O.), cap. de canton., á la der. del rio del mismo nombre, en el valle de Nazara.

CALATABELLOTA, rio de Náp., nace en el monte Della-Rose, prov. de Girgenti, distr. y canton de Birona, pasa por Palermo y Girgenti, y despues de un curso de 68 k. muere en el Mediterráneo á 12 k. de Rivera.

CALATAFIMI, c. de Náp., prov. de Alcamo (32 k. S. O.), cap. de canton.—10,000 h.

CALATAGIRONE, c. de Náp., prov. de Catana (52 k. S. O.), cap. de distr. y canton—19,000 h.

CALATSCIBETTA ó CALTASCIBETTA, c. de Náp., prov. de

Caltanissetta (25 k. N. E.), distr. de Piazza (25 k. N. N. O.), cap. de canton.—4,788 h.

CALATUVUTURO ó CALTAVURO, c. de Náp., prov. de Palermo (56 k. S. E.), distr. de Termini.—3,408 h.

CALAVA, cabo de Náp., en la costa N., entre los de Orlando y Bianco, prov. de Messina, distr. de Patti (10 k. N. O.)

—CALCI, p. y par. de Tosc., dep. de Pisa (9 k. E.), en el monte Pisano.—1,764 h.

CALCIANO, p. de Náp., prov. del Basilicato, distr. de Matera (35 k. N. N. O.)—479 h.

CALCINAJA, p. de Tosc., dep. de Pisa (24 k. E.), cerca del Arno.—2,436 h.

CALCINATE, p. del L.-Ven., gob. de Milan, prov. de Bergamo (12 k. S. E.), distr. de Martinengo (6 k. N. N. O.)—1,280 h.

CALCINATO, c. del L.-Ven., gob. de Milan, prov. de Brescia (16 k. S. E.), distr. de Montechiari (4 k. N. N. O.), y á 8 k. S. O. del lago de Garda, á la izq. del Chiese.—4,000 h. Célebre por la victoria que los franceses mandados por el duque de Vendome, alcanzaron contra los imperiales el 19 de abril de 1706.

—CALCIO, p. del L.-Ven., gob. de Milan, prov. de Bergamo (25 k. S. E.), distr. de Romano (8 k.);—situado á la dra. del Oglio en el cam. de Milan á Brescia.—500 h.

CALDANA, p. y part. de Tosc., dep. de Grosseto (33 k. N. O.)—427 h.

CALDANA DI CAMPIGLIA, p. de Tosc., dep. de Grosseto (75 k. N. O.)

CALDAROLA, p. de los E. de la Ig., deleg. de Urbino, prov. de Camerino (12 k. N. O.), á 22 k. de Macerata.

CALDEVOLA, p. de los E. de la Ig., del. de Urbino, prov. de Camerino, (13 k. N. O.), cerca de la dra. del Chienti.

CALDIERO, p. del L.-Ven., prov. de Verona (14 k.), distr. de Illasi (6 k. S.), est. del camino de hierro de Verona á Venecia. Los franceses derrotaron allí á los austriacos en 1796 y 1805.

CALENZANO, p. y par. de Tosc., dep. de Florencia (14 k. N. O.), cap. de com.—1,169 h.

- CALÉPINO, p. del L.-Ven., prov. de Bergamo.
- CALICE, p. y par. de Tosc., dep. de Pisa, á 20 k. S. E. de Pontremoli, cap. de Potesteric.—956 h.
- CALIMARA, p. de Náp., prov. de la Terra de Otranto, distr. de Lecce.—(1.500 h. albaneses.
- CALITRI, c. de Náp., prov. del Prin. Ult., distr. de San Angelo de Lombardi, cant. de Carbonara (9 k. S.)—5,219 h.
- CALIZZANO, p. de los E. Sard., div. de Génova, prov. de Albenga (20 k. N.), cap. de distr.—1,900 h.
- CALMASINO, p. del L.-Ven., prov. de Verona (18 k. O. N. O.), distr. de Bardolino.
- CALOGERI ó CALOGERO (SAN), p. de Náp., prov. de Girgenti (46 k. N. O.), distr. de Sciacca (4 k. N. E.)
- CALORE, rio de Náp.; nace en el mont. Terminio, prov. del Prin. Ult., y despues de 85 k. de curso muere en el Volturmo.
- CALORE, rio de Náp., prov. del Prin. Cit.; nace en el distr. de la Sala (11 k. S. O.), y despues de un curso de 70 k., afluye en el Sela, á 8 k. de su embocadura.
- CALOSSO, p. de los E. Sard., div. de Alejandría (30 k. S. O.), prov. de Asti (15 k. S. E. E.), distr. de Casselli.—1,900 h.
- CALTO, p. del L.-Ven., prov. de Polesina, distr. de Massa (4 k. S. E.)—1,200 h.
- CALUSCO, p. de L.-Ven., gob. de Milan, prov. de Bérgamo (14 k. O.), distr. de Ponte San Pietro (8 k. O. S. O.), á la izq. del Adda.—1,200 h.
- CALUSO, p. de los E. Sard., div. de Turin (29 k. N. E.), prov. de Ivrea (15 k. S.), cap. de distr.—3,000 h.
- CALVANICO, p. de Náp., prov. del Prin. Cit., distr. de Salerno (13 k. N. E.), canton de San Severino (16 k. E.)—1,500 h.
- CALVATONE, p. del L.-Ven., prov. de Cremona (29 k. E.), distr. de Píadena (3 k. E.)—1,260 h.
- CALVELLO, p. de Náp., prov. del Basilicato, distr. de Potenza (20 k. S.), cap. de canton.—6,550 h.
- CALVERA, p. de Náp., prov. del Basilicato, distr. de La-

gonegro (31 k. E.), canton de San Chirico Raparo.—1,800 h.

CALVISANO, p. del L. Ven., gob. de Milan, prov. de Brescia (23 k. S. S. E.), distr. de Montechiari (8 k. S. S. O.) 3,000 h.

CALVIZZANO, p. de Náp. (8 k. N. O.), distr. de Casoria, canton de Giugliano.—2,036 h.

CAMBIO, p. de los E. Sard., div. de Novara, prov. de Lomellina, distr. de Pieve del Cairo, á 22 k. S. de Mortara, cerca de la izq. del Pó.—800 h.

CAMELI, p. de Náp., prov. de Molisa, distr. de Isernia (20 k. E. S. E.), canton de Frosolone.—1,440 h.

CAMERANO, p. de los E. de la Ig. á 8 k. de Ancona.

CAMÈRE ó CAMERI, p. de los E. Sard., div., prov. y distr. de Novara (6 k.)—3,000 h.

CAMERINO, c. de los E. de la Ig., cap. de la deleg. y distr. de su nombre, silla arzobispal de Camerino y Treja, á 140 k. N. N. E. de Roma.—7,000 h.

CAMERINO (DELEGACION DE), prov. de los E. de la Ig.; está lim. por las deleg. de Macerata, Fermo, Ascoli, Spoleto y Perugia.—38,415 h.

CAMERINO, río de Náp., prov. de Siracusa, distr. de Modica; nace en el canton de Chiaramonte, y despues de un curso de 44 k. entra en el Mediterráneo á 22 k. O. S. O. de Modica.

CAMERLATA, p. del L.-Ven., gob. de Milan; est. del cam. de hierro de Como á Milan.

CAMEROTA, p. de Náp., prov. del Prin. Cit., distr. de Vallo (23 k. S. S. E.), cap. de canton, á 2 k. de la costa.—2,643 h.

CAMIGLIANO, p. y par. de Tosc., á 11 k. de Luca.—1,108 h.

CAMIRANO, p. del L.-Ven., en el Vicentino.

CAMISANO, p. del L.-Ven., gob. de Milan, prov. de Lodi y Crema, 2.º distr., á 8 k. N. N. E. de Crema.—2,500 h.

CAMISANO, p. del L.-Ven., gob. de Venecia, prov. de Viceñce (12 k. E. S. E.), cap. de distr.—4,000 h.

CAMMARATA, p. de Náp., prov. de Girgente (36 k. N. N.

E.), distr. de Bivona (16 k. E.), cap. de canton.—5,133 h.

CAMOGHE, mont. á 16 k. E. de Bellinzona, lím. por el canton del Tessino y el L.-Ven., en la rama de los Alpes, que divide las aguas de los lagos de Como y Mayor. Esta mont., en forma de pirámide, domina las vecinas y ofrece un punto de vista muy estenso sobre la cadena de los Alpes y la Lombardia.

CAMOGLI, p. y puerto de los E. Sard., en la prov. y golfo de Génova.

CAMONICA (VAL DE), valle del L.-Ven., gob. de Milan, al N. E. de la prov. de Bérgamo.—55,000 h.

CAMPAGNANO, p. de los E. de la Ig., distr. de Roma (25 k. N. O.), á 8 k. del lago Bracciano.

CAMPAGNANO, p. de Náp., prov. de la Terra di Lavoro, distr. de Piedimonte, canton de Cajazzo (6 k. E.), á 13 k. N. E. de Caserta, á la dra. del Volturno.—1,140 h.

CAMPAGNATICO, p. de Tosc., dep. de Grosseto, cap. de Potesterie, sobre el Ombrone-Senese.—900 h.

CAMPAGNOLA, p. de Mód., distr. de Reggio (18 k. N. N. E.), canton de Correggio (7 k. N. N. O.)—2,500 h.

CAMPANA, p. de Náp., prov. de la Calabria Cit., distr. de Rossano (18 k. S. E.), cap. de canton.—3,687 h.

CAMPANA, mont. del archipiélago Tosc., isla de Elba; alt. 1,014 m.

CAMPANELLA, cabo de Náp., á 2 k. de Sorrento y á 6 k. del p. de Massa Lubrense.

CAMPEGINE, p. de Mód., distr. de Reggio (10 k. N. O.), canton de Brescello.—3,200 h.

CAMPI, p. de Náp., prov. de la Terra de Otranto, distr. de Lecce (15 k. O. N. O.), cap. de canton.—4,101 h.

CAMPI, p. y par. de Tosc., dep. de Florencia (11 k. O. N. O.), cap. de Potesterie.—1,983 h.

CAMPIDANO, territorio de los E. Sard., div. de Cagliari, que comprende el golfo de Cagliari y el valle de Massari.

CAMPIGLIA, p. de Tosc., dep. de Pisa (60 k. S. S. E.), á 8 k. del mar, cap. de vicariato.—2,441 h.

CAMPIGLIA-D'ORCIA, p. y par. de Tosc., prov. de Siena, á 9 k. N. O. de Badia San Salvatore.—1,055 h.

CAMPLI, c. de Náp., prov. del Abruzzo Ult. 1.º, distr. de Teramo (8 k. N.), cap. de canton.—712 h.

CAMPO, p. de Náp., prov. de la Calabria Ult., 1.ª distr. de Reggio (12 k. N.), canton de Villa San Giovanni.—1,942 h.

CAMPO, p. de Tosc., en la costa meridional de la isla de Elba, á 40 k. S. O. de Porto-Ferrajo.—1,500 h.

CAMPO DI PIETRA, p. de Náp., prov. de Molisa, distr. de Campobasso (7 k. E.), canton de Jelsi.—1,425 h.

—CAMPO FORMIO ó FORMIDO, p. del L.-Ven., gob. de Venecia, prov. y distr. de Udina (8 k. S. O.)—1,800 h. En uu castillo cercano firmó el general Bonaparte el famoso tratado de Campo Formio el 17 de octubre de 1797.

CAMPO-FREDDO, p. de los E. Sard., div. y prov. de Génova (18 k. N. O.), cap. de distr. al pié de los Apeninos.—1,200 h.

—CAMPO-GALLIANO, p. del duc. y distr. de Mód. (6 k. O. N. O.), canton de Carpi (9 k. S. S. O.)—1,550 h.

CAMPO-MORTO, llanura considerable de Parma, sit. cerca del Trebbia, á 15 k. de Plasencia.

CAMPO SAN PIETRO ó CAMPO SAMPIERO, c. del L.-Ven., gob. de Venecia, prov. de Pádua (18 k. N.), cap. de distr., á la cabeza del canal Musone.—2,000 h.

CAMPO-SANO, p. de Náp., prov. de la Terra di Lavoro, distr. y canton de Nola (3 k. N.)—1,500 h.

CAMPO-SANTO, p. del distr. de Mód. (20 k. O. N. O.), canton de Finale (12 k. S. O.), en la izq. del Penaro.—2,500 h. El 8 de febrero de 1743, batalla entre españoles y austriacos.

CAMPOBASSO, c. de Náp., cap. de la prov. de Molisa, á 85 k. N. E. de Náp.; plaza fuerte de 4.ª clase.—9,000 h.

CAMPOBELLO, p. de Náp., prov. de Trápani, distr. de Mazzara.—2,985 h.

CAMPOBELLO DI LICATA, p. de Náp., prov. y distr. de Girgenti.—4,212 h.

CAMPOCHIARO, p. de Náp., prov. de Molisa, distr. de Isernia (25 k. E. S. E.), canton de Bojano, (6 k. S. E.)—4,746 h.

CAMPOLCINO, p. del L.-Ven., gob. de Milan, prov. de Sondrio, á 14 k. N. de Chaivena, sobre el Lira y cam. de Splügen.

CAMPOFILONE, p. de los E. de la Ig., deleg. de Fermo (41 k. S. E.), á 3 k. del mar.

CAMPOLATTARO, p. de Náp., prov. de Molisa, distr. de Campobasso (28 k. S.), cantón de Morcone (16 k. S. E.)—1,550 h.

CAMPOLIETO, p. de Náp., prov. de Molisa, distr. de Campobasso (12 k. N. E.), cantón de San Giovanni in Galdo.—2, 431 h.

CAMPOMAGGIORE, p. de Náp., prov. del Basilicato, distr. de Potenza (24 k. E. S. E.), cantón de Trivigno.—420 h.

CAMPOMARINO, p. de Náp., prov. de Molisa, distr. de Larino (10 k. N. N. E.), cantón de Termoli (5 k. S. E.)—1,283 h.

CAMPOMORONE, p. de los E. Sard., div. y prov. de Génova (19 k. y medio.)

CAMPOMORTO, p. del L.-Ven., gob. de Milan (16 k. S.), prov. de Pavía (14 k. N.), distr. de Landriano.

CAMPÓRA, p. de Náp., prov. del Prin. Cit., distr. del Vallo (6 k. N. N. E.), cantón de Gioja.—1,250 h.

CAMPORAGHENA, p. de Tosc., dep. de Pisa, á 12 k. N. de Fivizzano.—240 h. Sit. en la mont. de su nombre, de 2,000 m. alt.

CAMPORGIANO IN GARFAGNANA, p. de Mód., distr. de Garfagnana, á 5 k. N. O. de Castelnuovo, á la der. del Serchio.—875 h.

CAMPREMOLDO DI SOPRA, p. de Parma, distr. de Plasencia (12 k. S. O.) cantón de Rottofreddo á la der. del Nureta.

CAMURANO, p. de los E. de la Ig., deleg. de Ancona (40 k. S.), á 6 k. del mar.

CAMUSCIA, p. de Tosc., dep. de Arezo, en la base del mont. Cortóna.

CANALE, c. de los E. Sardos., prov. de Alba (15 k. N. N. O.), á 27 k. S. E. de Turin, cap. de distr.—3,500 h.

CANAPINA, p. de los E. de la Ig., deleg. de Viterbo (8 k. E. S. E.)

CANATA, p. de Náp., prov. de Syracuse (24 k. S. O.), distr. de Módica (4 k. S. S. E.)

CANAVESE, territorio de los E. Sard., sobre el Dora-Baltea; c. principal Ivrea.

CANCELLARA, p. de Náp., prov. del Basilicato, distr. de Potenza (12 k. N. E.)

CANCELLÍ, p. y pár. de Tosc., dep. de Florencia, á 2 k. de Regello.—550 h.

CANDA, p. del L.-Ven., prov. de Polesina, distr. de Badia (8 k. S.), á la der. del canal Bianco.—1,600 h.

CANDELA, p. de Náp., prov. de Capitanato, distr. de Bovino (19 k. S. E.), canton de Ascoli (8 k. S. O.)—3,850 h.

CANDELARO, rio de Náp., prov. del Capitanato; nace en el monte Liburno, distr. de San Severo, cerca de San Paolo; á los 70 k. de curso entra en el Golfo de Manfredonia.

CANDELLARA, p. de los E. de la Ig., deleg. de Urbino y Pesaro (5 k. S.)

CANDIA DI LOMELLINA, p. de los E. Sard., div. de Novara, prov. de Lomellina, á 10 k. de Mortara, cap. de distr., á la izq. del Sesia.—1,420 h.

CANDIANA, c. del L.-Ven., gob. de Venecia, prov. de Padua (20 k. S. S. E.), distr. de Conselva (8 k. E.)—2,100 h.

CANE, mont. de Náp., prov. de Palermo, distr. de Termini (10 k. S. O.)

CANEGRATE, p. del L.-Ven., gob. y prov. de Milan (20 k. N. O.), distr. de Saronno (9 k. S. O.), á la der. del Olona.—830 h.

CANELLI, p. de los E. Sard., div. de Alejandría (20 k. S.), prov. de Asti (21 k. S. S. E.), cap. de distr., á la dra. del Belbo.—3,500 h.

CANEMORTO, p. de los E. de la Ig., deleg. de Rieti (36 k. S.), á 36 k. N. E. de Roma,

CANERO, p. de los E. Sard., div. de Novara, prov. de Pallanza, sobre el lago Mayor.

CANEVA, p. del L.-Ven., gob. de Venecia, prov. de Udina (54 k. O.), distr. de Sacile (4 k. N. O.)—3,200 h.

CANICATI, p. de Náp., prov. y distr. de Girgenti (25 k.), cap. de canton.—13,886 h.

CANINO, p. de los E. de la Ig., deleg. de Viterbo (26 k. O. N. O.), á 12 k. S. O. del lago Bolsena, con palacio del Prin. de Canino, Luciano Bonaparte.

CANNA, p. de Náp., prov. de la Calabria Cit., distr. de Castrovillari, canton de Oriole (6 k. N. E.)—1,700 h.

CANNAVA, p. de los E. de la Ig., deleg. de Perugia (20 k. S. E.), á la dra. del Tepino.

CANNES, p. de Náp., prov. de Terra di Bari, distr. y canton de Barletta.

CANNETELLO, e. de Náp., prov. de la Calabria Ult. 1.^a, distr. de Reggio (14 k. N.), canton de Villa San Giovanni.—2,230 h.

CANNETO, p. del L.-Ven., gob. de Milan, prov. de Muto-
ne (50 k. O.), cap. de distr.—2,800 h.

CANNETO, p. de Náp., prov. y distr. de la Terra di Bari (15 k. S.), cap. de canton.—2,192 h.

CANOBBIO, p. par. de los E. Sard., div. de Novara, prov. de Pallanza (16 k. N. N. E.), cap. de distr., estacion de vapores del lago Mayor.—2,000 h.

CANOLO, p. de Náp., prov. de la Calabria Ult. 1.^a, distr. y canton de Gerace (6 k. N. N. O.),—1,550 h.

CANONICA, p. del L.-Ven., gob. de Milan, prov. de Bérgamo (16 k. S. O.), distr. de Treviglio (8 k. N. O.), á la izq. del Adda, en el origen del canal de la Martezana por el que comunica con Milan.—1,250 h.

CANOSA, p. de Náp., prov. de la Terra di Bari, distr. de Barletta (20 k. S. O.), á 5 k. de la dra. del Ofanto, cap. de canton, en el cam. de Náp. á Bari.—8,100 h. En 1502 lo tomaron los franceses.

CANOSA, p. de Náp., prov. del Abruzzo Cit., distr. de Chieti, canton de Tollo —1,225 h.

CANOSSA, p. de Mod., distr. y canton de Reggio (18 k. S. O.), á 28 k. de Parma.—1,200 h. Fort. antigua construida en una roca.

CANTAGALLO, p. par. de Tosc., prov. de Florencia, á 21 k. N. de Prato en los Apeninos.—330 h.

CANTALICE, p. de Náp., prov. de Abruzzo Ult. 2.^a, distr. y canton de Civita Ducale (8 k. N.).—2,280 h.

CANTALUPO, p. de Náp., prov. de Molisa, distr. de Isernia (17 k. S. E.), á 20 k. O. S. E. de Campobasso, cap. de canton.—2,290 h.—En 1798 los franceses alcanzaron una victoria contra los napolitanos.

—CANTARRO, lago de Náp., prov. de Trápani (46 h. S.), distr. de Mazzara (8 k. S. E.), cerca del mar 2 k. de estension.

—CANTIANO, p. con cast. de los E. de la Ig., deleg. de Urbino y Pesaro, en el cam. de Roma á Bolonia.—3,500 h.

—CANTU, c. del L.-Ven., gobi. de Milan, prov. de Como (8 k. S. S. E.), distr. de Mariano (5 k. N. O.), en el Brianza.—3,500 h.

—CANZANO, p. de Náp., prov. del Abruzzo Ult. 1.º, distr. y canton de Teramo (9 k. E. S. E.).—1,100 h.

—CANZANO, p. de Náp., prov. del Abruzzo Ult. 2.º, distr. y canton de Sulmona (8 k. S. E.).—1,250 h.

CANZO, p. del L.-Ven., gob. de Milan, prov. de Como (75 k. N. E.), cap. de distr., á 8 k. O. de Lecco.—1,700 h.

—CAORLE, p. del L.-Ven., gob., prov. y en el golfo de Venecia (45 k. N. E.), distr. de Porto Gruaro (17 k. S.).

—CAORSO, p. de Parma, distr. de Borgo San Donnino, canton de Corte-Maggiore, á 15 k. E. de Plasencia, cerca de la confl. del Chiavenna y del Zeno.

—CAOURS, p. con fort. de los E. Sard., á 16 k. S. E. de Pignerol, sobre el Salabia.

—CAPACCIO ó CAPACCIO-NUOVO, c. de Náp. con ob., prov. del Prin. Cit., distr. de Campagna (25 k. S.), á 6 k. del mar, cap. de canton.—1,950 h.

—CAPACCIO ó CAPACCIO-VECCHIO, p. de Náp., Prin. Cit., distr. de Campagna; á 4 k. de Capaccio-Nuovo.

—CAPALBIO, p. par. de Tosc., dep. de Grosseto, á 18 k. E. de Orbetello, cap. de distr.—210 h.

—CAPANNOLI, p. par. de Tosc., prov. de Pisa (35 k. S. E.), cerca del Era, cap. de com.—1,060 h.

—CAPANNORI, p. par. de Tosc., dep. de Luca (7 k. E.), cap. de com.—1,830 h.

—CAPERNANICA, p. del L.-Ven., prov. de Lodi y Crema, 1.º distr. de Crema (3 k. S. O.).—1,110 h.



CAPESTRANO, c. con cast. de Náp., prov. del Abruzzo Ult. 2.^o, distr. de Aquila (35 k. E. S. E.), cap. de cantón.—2,415 h.

CAPISTRANO, p. de Náp., prov. de la Calabria Ult. 2.^o, distr. de Monteleone (14 k. E.), cantón de Monterosso.—1,000 h.

CAPISTRELLO, p. de Náp., prov. del Abruzzo Ult. 2.^o, distr. y cantón de Avezzano, á 6 k. del lago Fucino.—1,350 h.

CAPITANATO, prov. administrativa de Náp. en el Adriático; su cap. Foggia; lim. al N. y E. por el mar, al S. E. por la prov. de Terra di Bari, de la cual está separada por el Ofanto, al S. O. por la del Prin. Ult., y al O. por la de Molisa. 820,930 hect.—302,666 h.

CAPPIZZI, p. de Náp., prov. de Messina (100 k. S. O.), distr. de Mistretta (13 k. S. E.), cap. de cantón.—3,488 h.

CAPPO DI CAGLIARI, uno de los dos gob. de Cerdeña, su cap. Cagliari, comprende la parte meridional, y se div. en 6 prov.: Cagliari, Iglesias, Isili, Lanusci, Nuoro y Busachi.

CAPPO DI PONTE, p. del L.-Ven., gob. de Milan, prov. de Bérgamo (50 k. N. E.), á la izq. del Oglio en el Val Camonica.

CAPO DI SASSARI, uno de los dos gob. de Cerdeña; comprende la parte septentrional, y se div. en 5 prov.: Sassari, Alghero, Cuglieri, Ozieri y Tempio.

CAPOLIVERI, p. de Tosc., Isla de Elba, á 7 k. S. S. E. de Porto-Ferrajo.—1,100 h.

CAPOLONA, p. de Tosc., prov. de Arezzo (11 k. N. O.), cap. de com.—450 h.

CAPOSELLE, p. de Náp., prov. del Prin. Cit., distr. de Campagna, cantón de Calabritto.—4,480 h.

CAPPADOCIA, p. de Náp., prov. del Abruzzo Ult. 2.^o, distr., de Avezzano (15 k. O.), cantón de Tagliacozzo.—1,771 h.

CAPRACOTTA, p. de Náp., prov. de Molisa, distr. de Isernia (25 k. N. N. E.), cap. de cantón.—2,860 h.

CAPRADOSSO, p. de Náp., prov. del Abruzzo Ult. 2.º, distr. de Civita Ducale (12 k. S. E.).—1,015 h.

CAPRAJA, Isla de los E. Sard., prov. de Génova (200 k.), á 35 k. N. O. de la Isla de Elba. 2,400 hect.—2,600 h.

CAPRAJA, p. de Tosc., dep. de Florencia (20 k. O.), cap. de com., sobre el Arno en la embocadura del Pesa.—880 h.

CAPRANICA, p. de los E. de la Ig., deleg. de Viterbo (18 k. S. S. E.), á 4 k. S. del lago de Vico.

CAPRARA, Isla de Náp., cerca de la costa, prov. del Capitanato; tiene 2 k. de ancho por uno de largo; no está habitada.

CAPRAROLA, p. de los E. de la Ig., deleg. de Viterbo (12 k. S. E.).

CAPREO, p. de los E. de la Ig., deleg. de Frosinone (22 k. O. S. O.).—1,700 m. de alt. sobre el nivel del mar.

CAPRERA, isla de los E. Sard., en el grupo de las intermedias, cerca de la costa N. E. de Cerd., sin h. fijos.

CAPRESE, p. de Tosc., dep. de Arezzo (28 k. N. E.), cap. de com.—200 h.

CAPRI, Isla de Náp. (30 k. S.), distr. de Castellamare, canton y com., á la entrada de la Bahía de Náp., á 4 k. del cabo Campanella.—Perimetro 15 k.—3,500 h.

CAPRI, c. del Rno. y prov. de Náp., distr. de Castellamare, cap. de la isla y del canton; plaza fuerte y puerto.—1,850 h.

CAPRIATA, p. de los E. Sard., div. de Génova (34 k. N. O.), prov. de Novi (10 k. S. O.), cap. de com., á la dra. del Orba.

CAPRIATI, p. de Náp., prov. de la Terra di Lavoro, distr. de Piedimonti (22 k. N. O.), cap. de canton.—1,400 h.

CAPRILE, p. del L.-Ven., prov. de Belluno (33 k. N. O.), distr. de Agordo (14 k. N.).

CAPRINO, p. del L.-Ven., gob. de Milan, prov. de Bergamo (15 k. O. N. O.), cap. de distr., en la izq. del Adda.—1,000 h.

CAPRINO, p. del L.-Ven., gob. de Venecia, prov. de Ve-



rona (22 k. N. O.), á 4 k. del lago de Garda, cap. de distr.—3,800 h.

CAPRIO, p. de Tosc., prov. de Pisa, á 8 k. S. E. de Pontremoli, cap. de com.—335 h.

CAPRIOLO, p. del L.-Ven., gob. de Milan, prov. de Brescia (23 k. N. O.), distr. de Adro.—1,500 h.—En 1265 se apoderó de Capriolo, Carlos de Anjou, hermano de Luis XI.

CAPRODISE, p. de Náp., prov. de la Terra de Laboro, distr. y canton de Caserta (3 k. S. O.).—2,415 h.

CAPRONA, p. par. de Tosc., prov. de Pisa (9 k. E), vicariato de Vico Pisano (3 k. O. N. O.).

CAPUA, c. de Náp., prov. de la Terra di Laboro, distr. de Caserta (12 k. O. N. O.), á 25 k. de Náp., cap. de canton, plaza fuerte de 1.^a clase, silla Arzobispal.—10,000 h. Situada en la ribera del Volturno, en el cam. de hierro de Náp., defendida por un cast.; sus fort. se han reconstruido por el nuevo sistema de Vauban.

CAPURSO, p. de Náp., prov. y distr. de la Terra de Bari (10 k. S. S. E), cap. de canton.—3,165.

CAPUTERRA, p. de los E. Sard., prov. de Cagliari.—706 h.

CAPUTO, mont. de Náp., prov. y distr. de Palermo (6 k. S. O.)

CARAGLIO, c. de los E. Sard., div. y prov. de Coni (10 k. O.), cap. de distr.—6,000 h.

CARAMANICO, p. de Náp., prov. del Abruzzo Cit., distr. de Chieti (25 k. S. O.), cap. de canton.—3,528 h.

CARAPPELLA, rio de Náp.; nace en el Prin. Ult., al E. de Vallata, distr. de Ariano; 80 k. de curso.

CARASSAI, p. de los E. de la Ig., deleg. de Fermo (14 k. S.)

CARATE, p. del L.-Ven., gob. y prov. de Milan (22 k. N.), distr. de Verano, á la dra. del Lambro.—1,800 h.

CARAVAGGIO, c. de L.-Ven., gob. de Milan, distr. de Treviglio (5 k. S. E.), prov. de Bergamo (20 k. S.)—6,000 h.

CARAVINO, p. de los E. Sard., div. de Turin, prov. de Ivrea (16 k. S. E.), distr. de Azeglio.—1,500 h.

CARBOGNANO, p. de los E. de la Ig., deleg. de Viterbo (12 k. S. E.), á 6 k. N. N. E. de Ronciglione.



CARBONARA, p. del L.-Ven., gob. de Milan, prov. de Mantua (35 k. S. E.), distr. de Sermida (6 k. N. O.), á la dra. del Pó.—2,000 h.

CARBONARA, p. de Náp., prov. del Prin. Ult., distr. de San Angelo de Lombardia, cap. de canton.—2,886 h.

CARRONARA, p. de Náp., prov. de Terra di Bari, distr. de Bari (6 k.), canton de Capurso.—2,451 h.

CARBONARA, p. de los E. Sard., al S. E. de Cerd. y del golfo Cagliari, defendido por una fort.

CARBONE, p. de Náp., prov. del Basilicato, distr. de Lagonegro (26 k. E.), canton de Latronico.—2,600 h.

CARCACI, p. de Náp., prov. de Catana (28 k. N. O.), distr. de Nicosia (32 k. E. S. E.), á la dra. del Simeto.

CARCARE, p. de los E. Sard., div. de Génova (43 k. O.), prov. de Savone (14 k. N. O.), á la izq. del Bormida. En 1793 (á 6 k. E.), se dió la batalla de Montenotte, donde los franceses mandados por Bonaparte batieron á los austriacos y Piamonteses.

CARCINA, p. del L.-Ven., prov. de Brescia (9 k. N.), distr. de Gardona.—425 h.

CARDANO, p. del L.-Ven., prov. de Milan (34 k. N. O.), distr. de Gallarata (2 k. S. O.)—1,260 h.

CARDINALE, p. de Náp., prov. de la Calabria Ult. 2.^a, distr. de Catanzaro (30 k. S. S. O.), canton de Chiaravalle (3 k. S. S. O.)—2,680 h.

CARDITELLO, p. de Náp., prov. de la Terra di Laboro, distr. de Caserta (12 k. O.), canton de Capua (6 k. S.)

CARDITO, p. de Náp. (10 k. N.), distr. de Casoria, canton de Caivano.—2,800 h.

CARDOSIO, p. de Tosc., dep. de Florencia, vicariato de Pietra Santa (8 k. N. E.)

CAREGGI, p. de Tosc., dep. de Florencia (3 k.)—450 h.

CAREGGINA, p. de Mód., distr. de Massa, á 5 k. de Carpogiano, cap. de com.—780 h.

CARGEHE, p. de Cerd., div. de Sassari (8 k. S. S. E.)

CARIATI, c. de Náp., prov. de la Calabria Cit., distr. de Rosseno (25 k. S. E.), cap. de canton, con ob., fort. ant. y puerto.—3,000 h.

CARIFE, p. de Náp., prov. del Prin. Ult., distr. de Adriano (16 k. S.), cantón de Castello Della Boronia.—2,560 h.

CARIGNANO, c. de los E. Sard., div. y prov. de Turin (20 k. S.), cap. de com.—8,000 h. En la izq. del Pó, est. de cam. de hierro.

CARINI, c. de Náp., prov. y distr. de Palermo (16 k. O. N. O.), cap. de cantón.—7,000 h.

CARINOLA, c. de Náp., prov. de la Terra di Laboro, distr. de Gaeta (3 k. E.), cap. de cantón.—2,420 h.

CARLENTINI, c. de Náp., prov. de Noto, cantón de Lentini, distr. de Siracusa (30 k. N. O.)—2,502 h.

CARLOFORTE, c. fuerte y puerto militar de los E. Sard., cap. de la isla de San Pedro, cerca de la costa S. O. de Cerd.—2,600 h.

CARLOPOLI, p. de Náp., prov. de la Calabria Ult. 2.^a, distr. de Nicastro (14 k. N. O.), cantón de Serastretta.—2,000 h.

CARMAGNOLA ó CARMAGNOLE, p. de los E. Sard., div. y prov. de Turin (25 k. S. S. E.), cap. de distr., est. del ferr. de Turin á Niza, 12,000 h.—El mariscal Catinat la tomó en 1691.

CARMIGNANO, p. de Tosc., dep. de Florencia (23 k. O.), vicariato de Prato (10 k. S. O.), cap. de distr.—1,400 h.

CARNALESE, p. del Prin. de Monaco, á 3 k. de Mentone, cerca del mar.

CAROLEI, p. de Náp., prov. de la Calabria Cit., distr. de Cosenza (6 k. S. O.), cantón de Dipignano.—2,080 h.

CARONIA, c. y puerto de Náp., prov. de Messina (100 k. O. S. O.), distr. de Mistretta (16 k. N. N. E.)—1,800 h.

CARONIA, riach. de Náp., prov. de Messina, muere en el mar.

CARONNO-GHIRINGHELLO, p. de L.-Ven., prov. de Como (20 k. O.), distr. de Tradate (6 k. N. N. O.)—1,400 h.

CAROPIPI, p. de Náp., prov. de Caltanissetta, distr. de Piazza (14 k. N.)—4,374 h.

CAROTTO, p. en la prov. de Náp., distr. de Castellamare (8 k. S. O.), en la costa, cantón de Sorrento (3 k. E. N. E.)—3,600 h.

CAROVIGNO, p. de Náp., prov. de la Terra de Otranto, distr. de Brindisi (28 k. O. N. O.) canton de San Vito (8 k. N. O.)—3,580 h.

CAROVILLI, p. de Náp., prov. de Molisa, distr. de Isernia (15 k. N. N. E.), cap. de canton.—2,020 h.

CARPANE ó CARPANEDO, p. del L.-Ven., gob. de Venecia, prov. de Vicenza (30 k. N.), á la izq. del Brent.—4,900 h. En 1796 los franceses alcanzaron una victoria contra los austriacos.

CARPANETO, p. de Parma, distr. de Borgo San Donnino (18 k. O. N. O.)

CARPENDOLA, p. del L.-Ven., gob. de Venecia, cerca de Castiglione.

CARPENOLO, p. con cast. del L.-Ven., gob. de Milan, prov. de Brescia (20 k. S. E.), distr. de Montechiari (3 k. S. S. E.), en la izq. del Chiese.—4,500 h.

CARPENETTO, p. de los E. Sard., div. de Alejandria, prov. de Acqui (40 k. E.), cap. de distr.—1,600 h.

CARPENZANO, p. de Náp., prov. de la Calabria Cit., distr. de Cosenza (15 k.), cap. de canton.—1,550 h.

CARPI, p. con fort. y cast. en el L.-Ven., prov. de Verona (40 k. S. E.), á la dra del Adigio, distr. de Legnano (8 k. S. E.)—1,400 h.—En 1701, combate entre los imperiales al mando del prin. Eugenio, y los franceses al del mariscal Catinat.

CARPI, c. de Mód. (12 k. N.), á 20 k. de Reggio y á 22 k. S. O. de Mirandola, cap. de canton.—6,000 h. Ób. sufraganeo de Bolonia, en el canal de su nombre.—Plaza de guerra con murallas y cast.

CARPIGNANO, p. de Náp., prov. de la Terra de Otranto, distr. de Lecce (22 k. S. E.), cap. de canton.—1,140 h.

CARPIGNANO, p. de los E. Sard., prov. de Novara (18 k. O.), cap. de distr., en la izq. del Sesia.—2,300 h.

CARPINETI, p. de Mód., distr. y cap. de canton, á 25 k. S. S. O. de Reggio, cerca del nacimiento del Tresinaro.—1,500 h.

CARPINETO, p. de los E. de la Ig., deleg. de Frosinone (20 k. O.)

CARPINETO, p. de Náp., prov. del Abruzzo Cit., distr. del Vasto (17 k. S. O.), canton de Gissi.—1,020 h.

CARPINETTO, p. de Parma, distr. de Borgo San Donnino (17 k. O. N. O.), cap. de canton.

CARPINO, p. de Náp., prov. del Capitanato, distr. de San Severo (35 k. N. E.), canton de Cagnano, cerca del lago de Varano.—6,061 h.

CARPINONE, p. de Náp., prov. de Molisa, distr. de Isernia (8 k. E.), cap. de canton.—2,840 h.

CARRARA, c. de Mód., prov. de Massa Carrara, á 12 k. de Sarzana, á 100 k. de Módena, Génova y Florencia.—Plaza de guerra al pié del Alpe Apuana, á la izq. del Carrione, á 6 k. de su afluencia en el mar.—6,000 h.

CARRU, p. de los E. Sard., div. de Coni (30 k. E. N. E.), á 13 k. N. N. E. de Mondovi, cap. de distr.—3,800 h.

CARSOLI, p. de Náp., prov. del Abruzzo Ult. 2.º, distr. de Avezzano (28 k. O. N. O.), cap. de canton.—1,680 h.

CARTAGIONE, c. de Náp., en el Val de Noto, en la cima de una mont.

CARTOCETO, p. de los E. de la Ig., deleg. de Urbino y Pesaro, á 18 k. S. E. de Urbino.

CARUNCHIO, p. de Náp., prov. del Abruzzo Cit., distr. del Vasto (23 k. S. O.), canton de San Buono.—1,900 h.

CASAL BELLOTO, p. del L.-Ven., prov. de Crémona (36 k. E. S. E.), distr. de Casal Maggiore (5 k. S. E.)—1,400 h.

CASAL BUTTANO, p. del L.-Ven., gob. de Milan, prov. de Crémona (12 k. O.), distr. de Robecco (7 k. O.), sobre un canal navegable.—2,600 h.

CASAL DI PRÍNCIPE, p. de Náp., prov. de la Terra di Lavoro, distr. de Caserta (17 k. S. O.), canton de Trentola.—2,200 k.

CASAL MAGGIORE, p. del L.-Ven., gob. de Milan, prov. de Cremona (35 k. E. S. E.), cap. de distr., á la izq. del Pó, en el cam. de Parma.—5,000 h.

CASAL MAGGIORE, distr. del L.-Ven., prov. de Cremona, regado por el Pó. Se divide en 11 com.—26,000 h.

CASAL MORANO, p. del L.-Ven., prov. de Crémona (17 k. N. N. O.), distr. de Sorenisa (3 k. E.)—1,400 h.

CASAL PUSTERLENGO, p. de L.-Ven., gob. de Milan, prov. de Lodi y Crema, á 17 k. de Lodi, cap. de distr.—5,000 h. En 1796 los franceses desalojaron á los austriacos y los rechazaron hasta Lodi.

CASAL TRINITA, p. de Náp., prov. de Capitanato, distr. de Foggia (40 k. E. S. E.), cap. de canton, en la Laguna de Salpi.—3,783 h.

CASALANGUIDA, p. de Náp., prov. del Abruzzo Cit., distr. del Vasto (17 k. S. O.), canton de Atessa (5 k. S. E.)—2,310 h.

CASALBORDINO, p. de Náp., prov. del Abruzzo Cit., distr. del Vasto (10 k. N. O.), canton de Saglieta, cerca del mar.—2,330 h.

CASALBORE, p. de Náp., prov. del Prin. Ult., distr. de Ariano (9 k. N. O.), canton de Paduli.—2,000 h.

CASALBORGONE, p. de los E. Sard., div. y prov. de Turin (20 k. N. E.), cap. de com.—2,000 h.

CASALCIPRANI, p. de Náp., prov. de Molisa, distr. de Campobasso (10 k. O.), canton de Castropignano.—1,800 h.

CASALDUNI, p. de Náp. prov. de Molisa, distr. de Campobasso (45 k.), canton de Pontelandolfo.—3,400 h.

CASALE ó CASAL, c. con cast. de los E. Sard., div. de Alejandria (24 k. N. N. O.), á 20 k. S. de Vercelli, 60 E. N. E. de Turin, 80 N. O. de Génova; cap. de la prov. de su nombre; á la dra. del Pó, en el cam. de Turin. Plaza de guerra y ob. sufragáneo de Vercelli.—21,000 h.

CASALE, prov. administrativa de los E. Sard., lim. al E. por la div. de Novara, al S. E. por la prov. de Alejandria, al S. O. por la de Asti, y al O. por la de Turin.—72,000 hect.—115,000 h. La atraviesan el Pó y sus afluentes el Sesia y el Grana. Se divide en 15 distr. y 73 com.

CASALE, p. del L.-Ven., prov. de Trevisa (9 k. S. E.), á la dra. del Sile.

CASALE, p. de Náp., prov. de la Terra di Lavoro, distr. de Sora (32 k. S. E.), canton de Cerraro.—1,650 h.

CASALE, p. y par. de Tosc., dep. de Pisa (6 k. S.), cap. de com.—820 h.

CASALE DELLA MORTE, p. de los E. de la Ig., comarca de Roma (9 k.), en el cam. de Civita Vecchia.

CASA DI LECCE, p. de Náp., prov. del Abruzzo Ult. 2.^a, distr. de Avezzano (19 k. S. E.), canton de Gioja (3 k. O.)—1,100 h.

CASALE GUIDI, p. de Tosc., dep. de Florencia, á 9. k. S. E. de Seravalle.—2,425 h.

CASALE LO STURNO, p. de Náp., prov. del Prin. Ult., distr. de San Angelo de Lombardi (44 k. N. N. O.), canton de Frigento (2 k. N. E.)—2,200 h.

CASALE NUOVO, p. de Tosc., dep. de Pisa, vicariato de Campiglia (20 k. N.)

CASALGIATE, p. de los E. Sard., div., prov. y distr. de Novara (4 k. O.)—1,350 h.

CASALGRANDE, p. de Mód., dep. y distr. de Reggio (16 k. S. E.), canton de Seandiano—650 h.

CASALICCHIO, p. de Náp., prov. del Prin. Cit., distr. del Vallo (14 k. O. S. O.), canton de Pollica.—1,270 h.

CASALINO, p. de los E. Sard., div. y prov. de Novara (44 k. S. O.), distr. de Borgo Vercelli (5 k. E. N. E.)—1,400 h.

CASALNOVO ó SAN MAUGO, p. de Náp., prov. de la Calabria Ult. 2.^a, distr. de Nicasíro (15 k. N. O.), canton de Martorano (5 k. O. S. O.)—1,630 h.

CASALNUOVO, p. de Náp., prov. del Prin. Cit., distr. de la Sala (20 k. S. S. E.), canton de Sauza.—2,300 h.

CASALNUOVO, p. de Náp., prov. del Capitanato, distr. de San Severo (22 k. O. S. O.), canton de Castelnuovo.—1,800 h.

CASALNUOVO, p. de Náp., prov. de la Calabria Cit., distr. de Castrovillari, cerca del golfo de Tarento.—6,600 h.

CASALNUOVO, p. de Náp., prov. de la Calabria Ult. 4.^a, distr. de Palmi, cap. de canton.—8,241 h.

CASALOLDO, p. del L.-Ven., prov. de Mántua (25 k. N. O.), distr. de Asola (5 k. N. O.)—1,400 h.

CASALVECCHIO, p. de Náp., prov. de Messina (28 k. S. O.), distr. de Castorcale (48 k. S. E.), á 3 k. del mar, entre el Agro y el Savoco.

CASALVIERI, p. de Náp., prov. de la Terra di Laboro, distr. de Sora (10 k. S. E.), canton de Arpino (7 k. E.).—3,700 h.

CASAMARCIANO, p. de Náp., prov. de la Terra di Laboro, distr. de Nola (2 k. N. E.).—1,800 h.

CASAMASSIONA, p. de Náp., prov. y distr. de la Terra di Bari (5 k. S.), cap. de canton.—4,250 h.

CASAMICCIOLA, p. de la prov. de Náp., distr. de Puzzole (20 k. S. O.), canton de Forio.—3,500 h.

CASANDRINO, p. de la prov. de Náp. (10 k. N.), distr. de Cassoria, canton de San Antimo.—2,200 h.

CASANOVA, p. de Náp., prov. de la Terra di Laboro, distr. de Caserta (4 k. O. N. O.), canton de Santa María de Capua.—2,850 h.

CASAPULLA, p. de Náp., prov. de la Terra di Laboro, distr. de Caserta (6 k. O. N. O.), canton de Santa María di Capua.—2,900 h.

CASARANO, p. de Náp., prov. de la Terra de Otranto, distr. de Gallipoli (18 k. E. S. E.), cap. de canton.—2,800 h.

CASATISMA, c. de los E. Sárd., div. de Alejandría, prov. de Voghera (8 k. N. E.), á 14 k. S. de Pavía, cap. de distr.

CASAVATORE, p. en la prov. de Náp. (6 k. N.), distr. y canton de Casoria.—4,400 h.

CASCANO, p. de Náp., prov. de la Terra di Laboro, distr. de Gaeta (30 k. E.), á 3 k. E. de Sessa.—1,250 h.

CASCIA, c. de los E. de la Ig., deleg. de Spoleto (20 k. E.).—3,200 h.

CASCIANA, p. y par. de Tosc., dep. de Pisa, á 54 k. de Lari.—1,030 h.

CASCIANO (SAN), p. de Tosc., dep. de Florencia (15 k. S.), vicariato de Certaldo (2 k. N. E.), cap. de com.—2,000 h.

CASCIANO DE BAGNI (SAN), p. de Tosc., dep. de Siena (60 k. S. E.), cap. de com.

CASCINA, p. de Tosc., dep. de Pisa (15 k. E. S.), vicariato de Vicopisano (4 k. S. O.), á la dra. del Arno, cap. de com.—2,244 h.

CASE-NUOVE, aldea de los E. de la Ig., deleg. de Perugia, cerca de Foligno.

CASEI, p. de los E. Sard., div. de Alejandría (22 k. E. N. E.), prov. de Voghera (6 k. O.), cap. de distr., á la dra. del Carona.—1,500 h.

CASELLE, p. del L.-Ven., distr. de San Angelo (5 k. O.), gob. de Milan, prov. de Lodi y Crema, á 10 k. S. E. de Lodi, á la dra. del Lambro.—1,700 h.

CASELLE, p. de Náp., prov. del Prin. Cit., distr. de Sala (25 k. S.), cantón de Sanza.—2,400 h.

CASELLE, p. de los E. Sard., div. y prov. de Turin (12 k. N.), cap. de distr., sobre un brazo del Stura —3,500 h.

CASELLE-LANDI, p. del L.-Ven., gob. de Milan, prov. de Lodi y Crema, distr. de Codogno (9 k. S. E.), á 30 k. S. E. de Lodi, á la dra. del Pó.—1,500 h.

CASELLINA, p. y par. de Tosc., dep. de Florencia (7 k. O.), cap. de com.—1,080 h.

CASENTINO, territorio de Tosc., dep. de Florencia; comprende desde el nacimiento del Arno hasta Dicomano.—9,810 hect.—34,506 h.

CASERTA, c. de Náp. (24 k. N. N. E.), cap. de la prov. y del distr. de la Terra di Lavoro, á 4 k. de Caserta-Vecchia. 20,000 h.

CASERTA-VECCHIA, c. de Náp., prov. de la Terra di Lavoro, distr. de Caserta (4 k. N. E.), plaza de guerra y ob. sufragáneo del arzobispado de Cápua.

CASNIGO, p. del L.-Ven., prov. de Bérgamo (15 k. N. E.), distr. de Gaudino (3 k. O.), á la dra. del Serio.—1,500 h.

CASOLA, p. de los E. de la Ig., legacion de Bolonia (40 k. S. O.), á la dra. del Reno.

CASOLA, p. de la prov. de Náp., á 4 k. E. de Castellamare, cant. de Gragnano (1 k. N. E.)—2,200 h.

CASOLE, par. de Tosc., dep. de Pisa, á 35 k. S. O. de Pontremoli, cap. de com.—300 h.

CASOLE, p. de Tosc., con fort., prov. de Siena (25 k. O.), á 44 k. de Florencia, cap. de vicariato —1,150 h.

CASOLI, p. de Náp., prov. del Abruzzo Cit., distr. de Lancia (15 k. S. O.), cap. de cantón.—6,000 h.

CASAROTE, p. del L.-Ven., gob. de Milan (18 k. S. S. O.), prov. de Pavía (15 k. N. O.), distr. de Bereguardo (5 k. N.).—2,500 h. Célebre por la victoria que los milaneses alcanzaron contra los alemanes en 1356.

CASORIA, c. de Náp. (10 k. N. N. E.), cap. de distr. y canton.—8,000 h.

CASSANO, p. de Náp., prov. de la Terra de Bari, distr. de Altamura (20 k. N. E.), cap. de canton.—4,800 h.

CASSANO D'ADDA, p. del L.-Ven., gob. y prov. de Milan (25 k. E. N. E.), distr. de Gorgonzola (8 k. E.), á la dra. del Adda.—2,000 h. Est. del ferr. de Milan á Bérgamo.—En 16 de agosto 1705 victoria de los franceses, bajo el mando del duque de Vendome, contra el Prín. Eugenio.—En 25 de abril 1799 hubo un encuentro entre franceses y rusos.

CASSANO-MAGNAGO, p. con cast. ant. del L.-Ven., gob. y prov. de Milan (35 k. N. O.), distr. de Gallarate (3 k. N. E.).—1,900 h.

CASSANO SPINOLA, p. de los E. Sard., div. de Alejandría, prov. de Tortona (14 k. S.), á 5 k. E. de Novi, distr. de Villavernia, sobre el Scrivia.—1,550 h.

CASSARO, p. de Náp., prov. y distr. de Noto (20 k. N. N. O.), sobre el Anapo.—1,700 h.

CASSATO, p. de los E. Sard., div. de Turin, prov. de Biella (8 k. E.), cap. de distr.

CASSIANO DEL MESCHIO (SAN), p. del L.-Ven., prov. de Trevisa (30 k. N. N. E.), distr. de Ceneda (8 k. E. S. E.), á la izq. del Meschio.

CASSINE, p. de los E. Sard., div. de Alejandría (16 k. S. O.), cap. de distr., á la izq. del Bormida.—3,500 h.

CASTAGNA, p. de Náp., prov. del Abruzzo Ult. 1.º, distr. de Civita di Penne (25 k. N. O.), canton de Bisenti, sobre el Maone.—1,230 h.

CASTAGNARO, canal del L.-Ven., prov. de Polesina; recibe las aguas del Adigio y las del canal de Malopella, reuniéndose al Tártaro, cerca de Canda, á 20 k. O. S. O. de Rovigo, y continúa su curso con el nombre de canal Bianco; 12 k. de estension.

CASTAGNARÒ, p. del L.-Ven., gob. de Venecia, prov. de Verona (43 k. S. E.), distr. de Legnano (10 k. S. E.), á la dra. del Adigio.—1,800 h.

CASTAGNETO, p. de Náp., prov. del Prin. Cit., distr. del Vallo, á 48 k. de Salerno, canton de Pollica.—2,100 h.

CASTAGNETO DELLA GHERARDESCA, p. de Tosc., dep. de Pisa (75 k. S.), cap. de distr.—1,900 h.

CASTAGNETTO, p. de los E. Sard., div. y prov. de Turin (10 k. N. E.), distr. de Casalbergone, á la dra. del Pó.—1,200 h.

CASTAMA, p. de Náp., prov. de Messina, distr. de Patti (12 k. S. O.), á la dra. del Fitalia.

CASTANO, p. del L.-Ven., gob. y prov. de Milan (30 k. N. N. O.), distr. de Cuggiono Maggiore (5 k. N.)—2,500 h.

CASTEGGIO, p. de los E. Sard., div. de Alejandría, prov. de Voghera (10 k. E.), cap. de distr.—2,200 h. En 1,800 se dió allí cerca la batalla de Montebello, preludio de la de Marengo.

CASTEL ALTO, p. de Náp., prov. del Abruzzo Ult. 1.º, distr. de Teramo (8 k. E.), canton de Notaresco, cerca del Tordino.—1,130 h.

CASTEL ARGUATO, p. de Parma, distr. de Borgo San Donnino (20 k. O.)

CASTEL BALDO, p. del L.-Ven., gob. de Venecia, prov. de Pádua (43 k. S. O.), á 24 k. de Rovigo, distr. de Montagnana (12 k. S.), á la izq. del Adigio.—2,000 h.

CASTEL BELFORTE, p. del L.-Ven., prov. de Mántua (10 k. N. E.), distr. de Roverbella (10 k. S. S. E.)—950 h.

CASTEL BOLOGNESE, p. de los E. de la Ig., legacion de Bolonia, prov. de Rávena (30 k. O. S. O.)

CASTEL CLEMENTINO, p. de los E. de la Ig., deleg. de Urbino, prov. de Camerino (27 k. E.), á la dra. del Tenna.

CASTEL CUCCO, p. del L.-Ven., gob. de Venecia, prov. de Trevisa (30 k. O. N. O.), distr. de Asolo (4 k. N. N. O.)—1,400 h.

CASTEL D'AGÒGNA, p. de los Sard., div. de Novara (22 k. S.), en la Lomellina, distr. de Montara (3 k. S. E.)—1,400 h.

CASTEL D'ASSO, p. de los E. de la Ig., á 2 k. de Viterbo.

CASTEL DE FRANCHI, p. de Náp., prov. del Prin. Ult., distr. de San Angelo de Lombardi (10 k. O.), canton de Montemarano (5 k. N. E.), á la dra. del Calore.—2,410 h.

CASTEL DELFINO, p. con cast. de los E. Sard., div. de coní (39 k. O. N. O.), prov. de Saluzzo (30 k. O. S. O.), distr. de Sampeyre.—1,400 h.

CASTEL DEL MONTE, p. de Náp., prov. del Abruzzo Ult. 2.º, distr. de Aquila (28 k. E.), canton de Barigiano (11 k. E. N. E.)—1,600 h.

CASTEL DEL PIANO, p. de Tosc., dep. de Grosseto (40 k. N. E.), cap. de distr.—2,370 h.

CASTEL DEL RIO, p. de los E. de la Ig., legacion de Boloña, prov. de Rávena, á la izq. del Santerno, cerca de la frontera de Tosc.

CASTEL DI SANGRO, c. de Náp., prov. del Abruzzo Ult. 2.º, distr. de Solmona (30 k. S. S. E.), cap. de canton.—3,100 h.

CASTEL FIJARDO, p. de los E. de la Ig., legacion de Urbino, prov. de Ancona (13 k. S.), entre el Murone y el Aspido.

CASTEL FIORENTINO, p. con cast. de Tosc., dep. de Florencia, vicariato de Certaldo (6 k. N. O.), cap. de distr., en la dra. del Elsa.—2,650 k.—En 1250 murió allí Federico II, emperador de Alemania.

CASTEL FOCOIGNANO, p. y par. de Tosc., dep. de Arezzo (25 k. N. O.), cap. de com.—270 h.

CASTEL FORTE, p. de Náp. prov. de la Terra di Lavoro, distr. de Gaeta (20 k. E. N. E.), canton de Tragetto (7 k. N. E.)—1,700 h.

CASTEL FRANCO, p. de los E. de la Ig., legacion de Boloña (25 k. O. N. O.)—2,000 h.

CASTEL FRANCO, p. del L.-Ven., gob. de Venecia, prov. de Trevisa (25 k. O.), á 28 k. de Padua, cap. de distr., en la dra. del Musone, con fort. ant.—4,000 h.—En 23 nov. 1805 los franceses derrotaron allí á los austriacos.

CASTEL FRANCO, p. de Náp., prov. del Capitanato, distr. de Bovino (20 k. O. N. O.), cap. de canton.—3,100 h.

CASTEL FRANCO DI SOPRA, p. y par. de Tosc., dep. de Arezzo (55 k.), cap. de distr., cerca del Arno.—1,200 h.

CASTEL FRANCO DI SOTTO, p. de Tosc., dep. de Florencia (50 k. O.), vicariato de San Miniato, cap. de distr., á la dra. del Arno.—3,400 h.

CASTEL GANDOLFO, p. de los E. de la Ig., comarca de Roma (16 k. S. E.), á 2 k. N. de Abano, al O del lago Albano.

CASTEL GANDOLFO, canal de los E. de la Ig., comarca de Roma; tiene 1 m., 20 cent. de ancho, 2 m. de profundidad y 630 de estension; recibe las aguas del lago de su nombre.

CASTEL GANDOLFO (LAGO DI), lago de los E. de la Ig., comarca de Roma, cerca del lago Albano.

CASTEL GOFFREDO, p. del L.-Ven., gob. de Milan, prov. de Mántua (28 k. N. O.), cap. de distr.; rodeado de murallas ant.

CASTEL GOMBERTO, p. del L.-Ven., gob. de Venecia, prov. de Vicenza (12 k. N. O.), distr. de Valdagno (8 k. S. E.)—2,300 h.

CASTEL GUGLIELMO, p. del L.-Ven., prov. de Polesina, distr. de Lendinara (8 k. S. S. O.), á la dra. del canal Bianco, con cast. ant.—2,000 h.

CASTEL MADAMA, p. de los E. de la Ig., comarca de Tivoli (29 k. E. N. E.), á la izq. del Teverone.

CASTEL PAGANO, p. de Náp., prov. de Molisa, distr. de Campobasso (18 k. S. E.), canton de Sta Croce di Morcone.—2,400 h.

CASTEL PETROSO, p. de Náp., prov. de Molisa, distr. de Isernia (14 k. S. E.), canton de Carpinone.—2,000 h.

CASTELLE POUZONE, p. con cast. ant., del L.-Ven., gob. de Milan, prov. de Cremona (24 k. E.), distr. de Casal Maggiore (9 k. N. O.)—900 h.

CASTEL SAN ANGELO, p. de Náp., prov. del Abruzzo Ult. 2.º, distr. de Cita Ducale (8 k. E. N. E.)—2,400 h.

CASTEL SAN GIORGIO, p. de los E. de la Ig., legacion de Bolonia (15 k. N.)—1,600 h.

CASTEL SAN GIOVANNI, p. con cast. de Parma, distr. de Plasencia (20 k. O.), cap. de canton, en el cam. de Parma á Turin.—2,200 h.

CASTEL SAN LORENZO, p. de Náp., prov. del Prin. Cit., distr. de Campagna (26 k. S. S. E.), canton de Rocca del Aspro.—2,400 h.

CASTEL SAN NICCOLO, p. de Tosc., dep. de Arezzo, á 5 k. N. E. de Poppi, cap. de com.—910 h.

CASTEL SAN PIETRO, p. de los E. de la Ig., legacion de Bologna (20 k. S. E.), á la izq. del Silaro, fort. de la edad media.—3,300 h.

CASTEL SARDO, c. fort. y puerto de Cerd., á 30 k. N. E., de Sassari.—2,000 h.

CASTEL SEPRIO, p. del L.-Ven., gob. de Milan, prov. de Como (18 k. S. E.), á la dra. del Olona, distr. de Tradate (4 k. N. O.)—400 h.

CASTEL TERMINI, p. de Náp., prov. de Girgenti (24 k. N., distr. de Birona (20 k. S. E.), á la dra. del Platani.

CASTEL VETRO, p. con cast. de Mód. (14 k. S.), canton de Sassuolo, á la izq. del Guerro.—1,600 h.

CASTELBOTTACIO, p. de Náp., prov. de Morisa, distr. de Larino (14 k. O. S. O.), canton de Civita Campomariano.—1,300 h.

CASTELBUONO, c. de Náp., prov. de Palermo, distr. de Cefalu (15 k. S. S. E.), cap. de canton.—7,000 h.

CASTELCICALA, p. del Náp., prov. de la Terra di Laboro, distr. de Nola (2 k. E.)—190 h.

CASTELDIERI, p. de Náp., prov. del Abruzzo Ult. 2.º, distr. de Aquila (33 k. S. E.), canton de Acciano (5 k. S. S. E.)—850 h.

CASTELGRANDINE, p. de Náp., prov. de Basilicato, distr. de Melfi (25 k. S. O.)—3,400 h.

CASTELGUELFO, p. de Parma, distr. de Borgo San Donnino, á la izq. del Taro.

CASTELLABATE ó **CASTEL DELL'ABATE**, p. de Náp., prov. del Prin. Cit., distr. del Vallo (25 k. O. N. O.), cap. de canton, cerca del mar.—2,800 h.

CASTELLAMARE, p. de Náp., prov. del Abruzzo Ult. 1.º, distr. de Civita de Penne (20 k. E.), canton del Adriático (9 k.)—4,000 h.

CASTELLAMARE ó **CASTEL-A-MARE**, c. de Náp., cap. del

distr., prov. y golfo de Náp. (23 k. S. E.)—Plaza de guerra y puerto militar.—18,500 h.

CASTELLAMARE, c. marítima de Náp., prov. de Trápani, distr. de Alcamo (10 k. N. O.); cap. de canton.—8,030 h.

CASTELLAMARE DELLA BRUCA, p. de Náp. prov. de Prin. Cit., distr. del Vallo (12 k. S. O.), canton de Pisciotta.

CASTELLAMONTE, p. con cast. de los E. Sard., div. de Turin (32 k. N.), prov. de Ivrea (15 k. S. O.), cap. de distr.—5,200 h.

CASTELLANA, p. de Náp., prov. de la Terra de Bari (40 k. S. E.), cap. de canton.—7,200 h.

CASTELLANETA, c. de Náp., prov. de la Terra de Otranto, distr. de Tarento (30 k. N. O.), cap. de canton, ob. sufragáneo.—5,500 h.

CASTELLARO-LAGUSELLO, p. del L.-Ven., gob. de Milan, prov. de Mántua (23 k. N. N. O.), distr. de Volta (6 k. N. O.)—1,000 h. En 4796 combate entre los franceses y austriacos.

CASTELLAZO, c. de los E. Sard., div. y prov. de Alejandria (6 k. S.), cap. de distr., entre el Bormida y el Orba.—5,000 h.

CASTELLE, p. y puerto de Náp., prov. de la Calabria Ult. 2.^a, distr. de Cotrone (22 k. S. S. O.), en el golfo de Squillace.—320 h.

CASTELLEONE, p. del L.-Ven., gob. de Milan, prov. de Cremona (24 k. N. O.), distr. de Soresina (6 k. O.), rodeada de murallas.—4,300 h.

CASTELLETTO D'ORBA, p. de los E. Sard., div. de Génova (29 k. N. N. O.), prov. de Novi (13 k. S. S. O.), cap. de distr.—1,000 h.

CASTELLETTO MASCAGNI, p. de Tosc., dep. de Siena, á 4 k. N. de Chiusdino.—380 h.

CASTELLETO SOPRA TICINO, p. de los E. Sard., div. y prov. de Novara (28 k. N.), distr. de Borgo Ticino, á la dra. del Tessino.—3,200 h.

CASTELLINA IN CHIANTI, p. y par. de Tosc., dep. de Siena (48 k. N.), cap. de com.—700 h.

CASTELLINA MARÍTIMA, p. y par. de Tosc., dep. de Pisa (4 k. S. E.), cap. de com.—1,300 h.

CASTELLO, p. de los E. Sard., gob. de Venecia, prov. de Belluno, distr. de Cadore (16 k. S.), sobre el Piave.—1,400 h.

CASTELLO-BARONIA, p. y cast. de Náp., prov. del Prin. Ult., distr. de Ariano (13 k. S. E.), cap. de canton.—2,300 h.

CASTELLO DI QUARTO, p. y par. de Tosc., dep. de Florencia (6 k. N.)—1,330 h.

CASTELLO DI SAN CATALDO, p. y puerto de Náp., prov. de la Terra di Otranto, distr. y canton de Lecce (11 k. E. N. E.), en la costa.

CASTELLONE, p. de Náp., prov. de la Terra di Lavoro, distr. y canton de Gaeta (6 k. N. E.)—4,000 h.

CASTELLONE, p. de Náp., prov. de la Terra di Lavoro, distr. de Piedimonti, (40 k. N. O.), cap. de canton, á la dra. del nacimiento del Volturno.—700 h.

CASTELLUCCHIO, p. del L.-Ven., prov. de Mántua (10 k. O. S. O.), distr. de Marcaria (9 k. N. E.), sobre el Osone.—2,100 h.

CASTELLUCCIA, p. de Náp., prov. del Prin. Cit., distr. de Campagna (20 k. S. S. E.), canton de Rocca Dell'Aspro.—1,350 h.

CASTELLUCCIA DI VAL MAGGIORE, p. de Náp., prov. del Capitanato, distr. de Bovino (14 k. N. O.), canton de Castelfranco, sobre el Celone.—1,650 h.

CASTELLUCCIO, p. de Náp., prov. de Molisa, distr. de Larino (14 k. O.), canton de Civita Campomariano.—2,400 h.

CASTELLUCCIO, p. de Náp., prov. de la Terra di Lavoro, distr. de Sora (10 k.)—1,250 h.

CASTELLUCCIO, p. de los E. de la Ig., deleg. de Spoleto, á 12 k. N. E. de Norcia.

CASTELLUCCIO INFERIORE, p. de Náp., prov. del Basilicato, distr. de Lagonegro (24 k. S. E.), canton de Rotonda.—3,000 h.

CASTELLUCCIO SUPERIORE, p. de Náp., prov. del Basilicato,

distr. de Lagonegro (20 k. S. E.), canton de Rotonda.—2,500 h.

CASTELNOVETTO, p. de los E. Sard., div. de Novara, prov. de Lomellina, distr. de Candia (8 k. N.), á 8 k. de Mortara.—1,700 h.

CASTELNOVO, p. del L.-Ven., prov. de Verona (16 k. O.), distr. de Bardolino (10 k. S. S. E.), á 4 k. S. E. del lago de Garda.—1,300 h.

CASTELNOVO, p. del distr. y canton de Mód. (10 k. S. E.)—1,500 h.

CASTELNOVO, p. de Náp., prov. de la Terra di Laboro, distr. de Gaeta (20 k. N. E.), canton de Rocca Gaglielma (6 k. E. S. E.)—450 h

CASTELNUOVO, p. de Náp., prov. del Abruzzo Cit., distr. de Lanciano (5 k. S. S. O.), canton de Orsogna.—4,200 h.

CASTELNUOVO, p. de Náp., prov. del Capitanato, distr. de San Severo (24 k. S. O.), cap. de canton.—3,400 h.

CASTELNUOVO, p. de Náp., prov. de Messina, distr. de Castoreale (18 k. O.)—3,500 h.

CASTELNUOVO BOCCA D'ADDA, p. del L.-Ven., gob. de Milan, prov. de Lodi y Crema, á 35 k. S. E. de Lodi, cerca de la confluencia del Pó y del Adda.—1,700 h.

CASTELNUOVO D'ASTI, p. de los E. Sard., div. de Alejandria, prov. de Asti (25 k. N. O.), cap. de distr., á 19 k. de Turin.—2,700 h.

CASTELNUOVO DE MONTE, p. de Mód., distr. de Reggio (30 k. S. S. O.), cap. de canton.—1,400 h.

CASTELNUOVO DELL'ABATE, p. y par. de Tosc., dep. de Siena, á 10 k. S. de Montalcino.—520 h.

CASTELNUOVO DELLA BERARDENGA, p. de Tosc., dep. de Siena (18 k. E.), cap. de canton.—9,500 h.

CASTELNUOVO DI CEVA, p. de los E. Sard., div. de Coni, prov. de Mondovi (20 k. E. S. E.), á 7 k. E. de Ceva, distr. de Priero.—2,600 h.

CASTELNUOVO DI GARFAGNANA, c. fort. de Mód., cap. de la prov. de Garfagnana, á 16 k. de Parma, á la dra. del Serchio.—2,400 h.

CASTELNUOVO DI MAGRA ó CASTELNUOVO DEL PIANO, p. de

los E. Sard., prov. de Spezia, en el Valle de Magra.—2,400 h.

CASTELNUOVO DI SCRIVIA, c. de los E. Sard., con cast. ant., div. de Alejandría (18 k. E. N. E.), prov. de Tortona (10 k. N.), cap. de distr., á la dra. del Scrivia.—5,500 h.

CASTELNUOVO DI SOTTO, p. de Mód., distr. de Reggio (15 k. N. O.), canton de Brescello, sobre el canal de su nombre.—2,000 h.

CASTELNUOVO DI VAL DI CECINA, p. de Tosc., dep. de Pisa, vicariato de Volterra (18 k. S.)—1,450 h.

CASTELNUOVO VAL TIDONE, p. de Parma, distr. de Plasencia (20 k. S. O.)—1,700 h.

CASTELPLANIO, p. de los E. de la Ig., deleg. de Ancona (33 k. O. S. O.)

CASTELPOTO, p. de Náp., prov. del Prin. Ult., distr. de Avelino (25 k. N. N. O.), canton de Vitulano.—1,300 h.

CASTELSARACENO, p. de Náp., prov. del Basilicato, distr. de Lagonegro (20 k. E. N. E.), canton de Latronico.—3,300 h.

CASTELVECHIO-SUBEQUO, p. de Náp., prov. del Abruzzo Ult. 2.^o, distr. de Aquila (40 k. S. E.), á la dra. del Aterno.—1,100 h.

CASTELVETERE, c. con cast. de Náp., prov. de la Calabria Ult. 1.^a, distr. de Gerace (20 k. N. E.), cap. de canton.—5,130 h.

CASTELVETERE, p. de Náp., prov. del Prin. Ult., distr. de San Angelo de Lombardía, canton de Montemarano (2 k.)—2,000 h.

CASTELVETERE, p. de Náp., prov. de Molisa, distr. de Campobasso (25 k.), canton de Baselice (5 k. N. N. O.)—3,300 h.

CASTELVETRANO, e. de Náp., prov. de Trápani, distr. de Mazzara (17 k. E.), cap. de canton.—12,350 h.

CASTENEDOLO, p. del L.-Ven., gob. de Milan, prov. de Brescia (10 k. S. E.)—3,000 h.

CASTIGLIONE, p. del L.-Ven., gob. de Milan, prov. de Lodi y Crema, distr. de Casal-Pusterlengo (6 k. N. N. E.), á 18 k. S. E. de Lodi, á la dra. del Adda.—2,500 h.

CASTIGLIONE, p. de Náp., prov. de la Calabria Cit., distr. de Cosenza (7 k. N. N. E.)—1,300 h.

CASTIGLIONE, p. de Náp., prov. de la Calabria Ult. 2.^a, distr. de Nicastro (13 k. N. O. N.), canton de Martorano (12 k. S. O.), cerca del mar.—3,300 h.

CASTIGLIONE, p. de Náp., prov. de Catana (4 k. N. N. E.), distr. de Aci-Reale, al pié del Etna.—2,900 h.

CASTIGLIONE, p. del duc. de Luca, distr. de Borgo á Mozano (24 k. N. N. O.), á poca dist. del rio de su nombre.

CASTIGLIONE (LAGO DE), lago de Tosc., dep. de Grosseto.

CASTIGLIONE (LAGO DE), lago de los E. de la Ig., deleg. de Perusa.

CASTIGLIONE DE GATI, p. de los E. de la Ig., legacion de Bolonia (40 k. S. S. O.)—2,200 h.

CASTIGLIONE DEL LAGO, p. de los E. de la Ig., prov. de Perusa (40 k. N. O.), en el lago de Perusa.

CASTIGLIONE DELLA PESCAJA, p. y puerto de Tosc., dep. de Grosseto (18 k. O.), en el canal de Castiglione.

CASTIGLIONE DELLA STIVIERE, p. del L.—Ven., gob. de Milan, prov. de Mántua (30 k. N. O.), á 24 k. S. E. de Brescia, cap. de distr., á 8 k. del lago Garda.—5,300 h.—Ruinas de un cast., destruido por los franceses en el siglo XVII, donde nació San Luis de Gonzaga.—El 29 de junio de 1796, los franceses derrotaron á los austriacos, por cuya victoria fué nombrado Augereau duque de Castiglione. El distr. tiene 5 com. y 15,000 h.

CASTIGLIONE DE GARFAGNANA, p. de Mód., distr. de Garfagnana, á 5 k. de Castelnuovo, en el Serchio —340 h.

CASTIGLIONE D'ORCIA, p. de Tosc., dep. de Siena, á 15 k. S. E. de Montalcino, á la dra. del Orcia.—850 h.

CASTIGLIONE FIBROCCI, p. y par. de Tose., dep. de Arezzo (10 k. N. O.)—480 h.

CASTIGLIONE FIORENTINI Ó ARETINO, p. de Tosc., dep. de Arezzo (15 k. S.), cap. de vicariato, sobre una alt., en el cam. de Arezzo á Cortona.—5,800 h.

CASTIGLIONE MESSER-MARINO, p. de Náp., prov. del Abruzo Cit., distr. del Vasto (35 k.), cap. de canton.—3,500 h.

CASTIGLIONE MESSER-RAIMONDO, p. de Náp., prov. del

Abruzzo Ult. 1.º, distr. de Civita di Penne, canton de Biscut.—2,300 h.

CASTIGLIONE UBERTINI, p. de Tosc., prov. de Arezzo (23 k. S. O.)—360 h.

CASTIGNONO, p. de los E. de la Ig., deleg. de Ascoli (9 k. N.)

CASTILENTI, p. de Náp., prov. del Abruzzo Ult. 1.º, distr. de Teramo, canton de Atri.—1,280 h.

CASTIONE, p. del L.-Ven., prov. de Bérghamo (28 k. N. E.), distr. de Clusone (3 k. N. E.), á la dra. del Glera.—1,500 h.

CASTIONE, p. del L.-Ven., gob. de Milan, prov. de Valtellina, á 6 k. de Sondrio, á la dra. del Adda.—1,200 h.

CASTREZZATO, p. del L.-Ven., prov. de Brescia (18 k. O. S. O.), distr. de Chiari (3 k. S. E.)—1,900 h.

CASTRIGNANO, p. de Náp., prov. de la Terra de Otranto, distr. de Gallipoli (38 k.), canton de Gagliano.—1,200 h.

CASTRO, p. de los E. de la Ig., deleg. de Frosinona (15 k. S.)

CASTRO, p. de los E. de la Ig., prov. de Viterbo (35 k. O. N. O.), en el Olpeta.

CASTRO, c. y puerto de Náp., prov. de la Terra de Otranto, prov. de Gallipoli.—Cast. ant.—7,850 h.

CASTROGIOVANNI, c. fort. de Náp., prov. de Caltanissetta (22 k. N. E.), distr. de Piazza, cap. de canton, cerca del lago de Pergusa.—12,000 h.

CASTRONOVO, c. de Náp., prov. de Palermo, distr. de Termini, cap. de canton.—3,800 h.

CASTRONUOVO, p. de Náp., prov. del Basilicato, distr. de Lagonegro, canton de San Arcangelo.—2,200 h.

CASTROPIGNANO, p. de Náp., prov. de Molisa, distr. de Campobasso (8 k. N. O.), cap. de canton, á la izq. del Biferno.—2,800 h.

CASTROREALE, c. de Náp., cap. del distr. y canton de su nombre, prov. de Mesina, sobre el Castro.—3,500 h.

CASTROVILLARI, c. de Náp., cap. del distr. y canton de su nombre, prov. de la Calabria Cit.; plaza de guerra.—8,000 h.

CATALDO (SAN), c. de Náp., prov. de Caltanissetta (8 k. O. N. O.), cap. de canton.—7,900 h.

CATANA, prov. administrativa de Náp., lim al N. por la prov. de Messina; al E por el mar; al S. por la prov. de Syracuse; al O. por la de Caltanissetta, y al N. O. por la de Palermo.—463,540 hec.—350,000 h.—Se divide en 3 distr.; Catana, Caltagivone y Nicosia, comprende 26 cantones y 65 com.

CATANA (CATANIA,), c. y ob. de Náp., cap. de la prov., distr. y canton de su nombre, al pie de Etna.—Puerto de comercio y plaza de guerra.—50,000 h.

CATANZARO, c. fort. de Náp. (280 k. S. E.), cap. de la prov., distr. y canton de la Calabria Ult. 2.^a, á 8 k. del golfo Squilace: ob. sufragáneo de Reggio.—43,000 h.

CATARINA (SANTA), c. de Náp., prov. de Caltanissetta (12 k. N. N. O.); plaza de guerra á la dra. del Saldo, cap. de canton.—5,700 h.

CATARINA (SANTA), p. de Náp., prov. de Caltanissetta, distr. de Terranova (22 k. O. N. O.), cerca del mar.

CATERINA (SANTA), canal del L.-Ven., prov. de Pádua. Se forma con las aguas del Frassine; á los 14 k. de curso se divide en dos brazos, el uno afluye en el Adigio, y el otro se une al canal Gorzon.—Tiene 6 m. de ancho y 1 y medio de profundidad, y establece comunicacion con el Adigio, el Bacchiglione y el Brenta.

CATERINA (SANTA), p. de Náp., prov. de la Calabria Ut. 2.^a, distr. de Catanzaro (40 k. S.), á 4 k. del mar, canton de Badolato —2,000 h.

CATERINA (SANTA), p. y puerto de Náp., prov. de Trápani, en la isla Fabignana, cap. del canton formado por la isla.

CATIGNANO, p. de Náp., prov. del Abruzzo Ut. 1.^a, distr. de Cetta San Angelo, cap. de canton.—1,350 h.

CATINI, p. de Tosc., dep. de Florencia, cerca de Pistoja.—1,550 h.

CATINI (MONTE), mont. de Tosc., dep. de Florencia, cerca de Pistoja.

CATONA (LA), c. de Náp., prov. de la Calabria Ult. 1.^a,

dist. de Reggio (8 k. N.), canton de Villa San Giovanni, cerca del estrecho de Messina.—1,800 h.

CATTOLICA, c. de Náp., prov. de Girgenti (23 k. N. O.), cap. de canton.—7,400 h.

CATTOLICA (LA), p. de los E. de la Ig., legacion de Bologna, prov. de Forli, á 13 k. S. E. de Rimini.—1,300 h.

CAVA, c. de Náp. (38 k. E. S.), prov. del Prin. Cit., distr. de Salerno (4 k. N. O.), cap. de canton y dióc. del ob. de Sarno y Cava.—13,100 h.

CAVA, p. de los E. Sard., div. de Novara, prov. de Lomellina, á 30 k. S. E. de Mortara, cap. de distr.—1,200 h.

CAVA LUCCHERINA ó CAVA LUCCARINA (LA), p. del L.-Ven., prov. de Venecia (24 k. N. E.), distr. de Santa Doná (10 k. S. E.)

CAVA LUCCHERINA (CANAL DE), canal del L.-Ven., prov. de Venecia. Se une al ant. brazo del Piave, y despues de 6 k. navegables de curso, se une al brazo nuevo, al desembocar en el Adriático en el puerto de Cortelazzo.

CAVACURTA, p. del L.-Ven., prov. de Lodi y Crema, distr. de Codogno (4 k. N. E.) á 20 k. S. E. de Lodi.—1,500 h.

CAVAGLIA, p. de los E. Sard., div. de Turin, prov. de Biella (29 k. S. E.), cap. de distr.—2,600 h.

CAVAJONE, p. del L.-Ven., prov. de Verona (17 k. N. O.), distr. de Caprino (7 k. S.)—1,600 h.

CAVALCASELLE, p. del L.-Ven., prov. de Verona (18 k. O.), distr. de Bardolino, al S. del lago de Garda.

CAVANELLA DI PÓ, canal del L.-Ven., alimentado por el Pó, á 7 k. S. E. de Adria. Se une al canal Bianco: 2 k. de largo; hace comunicar el Adigio y el Pó con el canal de Lorco.

CAVARZERE, p. del L. Ven., gob. y prov. de Venecia (38 k. S. O.), distr. de Chioggia (16 k. S. O.)—7,000 h.

CAVASO, p. del L.-Ven., gob. de Venecia, prov. de Trevisa (30 k. N.), distr. de Asolo (6 k. N.)—2,500 h.

CAVATA, canal de los E. de la Ig., deleg. de Frosinona: nace cerca de Sermoneta, y á los 12 k. afluye en el canal Pie.

CAVE, p. de los E. de la Ig., comarca de Roma (35 k. S

E.), á 3 k. S.E de Palestrina. En 1557 se confirmó la paz de Caraffferchi.

CAVENAGO, p. del L.-Ven., prov. de Lodi y Crema, distr. de Borghetto (9 k. S. E.), á 8 k. de Lodi, á la dra. del Adda.—1,400 h.

CAVEZZANA DE ANTENA, p. y par. de Tosc., dep. de Pisa, á 11 k. de Pontremoli.—210 h.

CAVEZZO, p. de Mód. (16 k. N. N. E.), canton de Mirandola (6 k. S. E.)—1,500 h.

CAVO ó CAVI (MONTE), monte de los E. de la Ig.—951 m. de alt. del nivel del mar.

CAVOUR. c. de los E. Sard., div. de Turin (44 k. S. O.), prov. de Pignerol (15 k. S. E.), cap. de distr.—6,000 h.

CAVRIGLIA, p. y par. de Tosc., prov. de Siena, á 7 k. O. de Montevarchi.—630 h.

CAZZAGO, p. del L.-Ven., prov. de Brescia (20 k. O.), distr. de Adro (6 k. S.)—1,200 h.

CECCANO, p. de los E. de la Ig., deleg. de Frosinona, á 85 k. de Roma, á la dra. del Sacco.—3,800 h.

CECINA ó FITTO DI CECINA, p. de Tosc., dep. de Pisa, sobre el Cecina.—300 h.

CEGINA, rio de Tosc., dep. de Pisa, afluye en el Mediterráneo al S. E. de Vada, despues de 70 k. de curso desde su nacimiento en la prov. de Siena.

CEGLIE, p. de Náp., p. de la Terra di Otranto, distr. de Brindesi (40 k. O.), cap. de canton.—9,600 h.

CELANA, p. del L.-Ven., gob. de Milan, prov. de Bergamo.

CELANO, c. de Náp., prov. del Abruzzo Ult. 2.º, distr. de Avezzano (10 k. E. N. E.), cap. de canton, á 2 k. del lago de su nombre y al N. del de Fucino.—4,000 h.

CELANO ó FUCCINO (LAGO), lago de Náp., prov. del Abruzzo Ult. 2.º, distr. de Avezzano, 16 k. de largo por 8 k. de ancho.

CELENZA, p. de Náp., prov. del Abruzzo Cit., distr. del Vasto (25 k. S. S. O.), cap. de canton, á la dra. del Trigono.—1,850 h.

CELENZA, p. de Náp., prov. del Capitanato, distr. de

San Severo (35 k. O. S. O.), cap. de canton.—3,850 h.

CELERE, p. de los E. de la Ig., deleg. de Viterbo (26 k. O. N. O.), á 8 k. S. O. del lago de Bolsena.

CELICO, p. de Náp., prov. de la Calabria Cit., distr. de Cosenza (8 k. E. N. E.), cap. de canton.—1,700 h.

CELLAMARE, c. de Náp., prov. de la Terra de Bari, distr. de Bari (9 k. S. E.)—600 h.

CELLATICA, p. del L.-Ven, prov. y distr. de Brescia (4 k. N. O.)—1,200 h.

CELLE, p. de Náp., prov. de Molisa, distr. de Campobasso (27 k. S. O.)—4,400 h.

CELLINO, p. de Náp., prov. del Abruzzo Ult. 1.º, distr. de Teramo (16 k. S. E.), canton de Atri (10 k. O.)—4,600 h.

CELLINÒ, p. de Náp., prov. de la Terra de Otranto, distr. de Lecce, canton de Campi (10 k. N. N. O.)—900 h.

CELIO, p. de los E. Sard., div. de Novara, prov. de Valsesia, distr. de Borgo Sesia (3 k. N. E.)—2,300 h.

CELONE, rio de Náp., prov. del Capitanato. Nace en los Apeninos, á 12 k. O. S. O. de Troja; pasa por Foggia; á los 60 k. de curso entra en el Gandelaro por su dra.

CENCENIGHE, p. del L.-Ven., prov. de Belluno (28 k. N. O.), distr. de Agorelo (10 k. N. O.), cerca de Cordevole.

CENEDA, c. del L. Ven., gob. de Venecia (56 k. N.), prov. de Trevisa (32 k. N.) sobre el Machio; ob. sufragáneo de Venecia.—6,000 h.

CENESELLI, p. del L.-Ven., prov. de Polesina, distr. de Massa (4 k. E.), á 30 k. O. S. O. de Rovigo.—1,300 h.

CENIS (MONTE), monte de los E. Sard., en la prov. de Susa (12 k. N. O.), en el Piamonte, y la de Moriena en Saboya (47 k. E.)—Napoleon I hizo construir un camino de 37,081 m., que costó 7.500,000 francos. En 1794 los franceses forzaron el paso de este monte; por él han entrado también en mayo de este año.

CENISIA, riach. de los E. Sard.; se forma del lago sit. en la cima del paso del monte Cenis; sale al S. con cascada dist. 2 k. y entra en el Susa en la Dora Repuaris.

CENTALLO, p. con cast. ant. de los E. Sard., div. y prov.

de Coni (10 k. N. N. E.), cap. de distr., á la dra. del Grana.—5,000 h.

CENTOLA, p. de Náp., prov. del Prin. Cit., distr. del Vallo (20 k.), canton de Piscioti.—1,300 h.

CENTORBI, c. de Náp., prov. de Catana, distr. de Nicosia, en el Val de Demona, al pié del Etna, cap. de canton.—4,460 h.

CENTRALE, p. del L.-Ven., prov. de Vicenza (20 k.), distr. de Tiene (2 k. N.)—410 h.

CENTRON ó CHINTRON, p. de los E. Sard., div. de Saboya, prov. de Tarenteso, á la dra. del Sere.—600 h.

CEPAGATTI, p. de Náp., prov. del Abruzzo Ult. 1.º, distr. de Cita San Angelo (20 k. S. E.)—1,000 h.

CEPPALONI, p. de Náp., prov. del Prin. Ult., distr. de Avellino (14 k. N.), canton de Altavilla.—2,600 h.

CEPRANO, c. fronteriza de los E. de la Ig., deleg. de Frosinona, á la dra. del Carigliano, en el cam. de Roma á Náp.

CERAMI, p. de Náp., prov. de Catana, distr. de Nicosia (10 k. N. E.)—3,700 h.

CERANO, p. de los E. Sard., div. y prov. de Novara (12 k. E. S. E.), distr. de Trecate, sobre el Mora.—3,600 h.

CERASO, p. de Náp., prov. de Prin. Cit., distr. y canton del Vallo (4 k. S.)—1,050 h.

CERCHIARA, p. de Náp., prov. de la Calabria Cit., distr. de Castrovillari (15 k. E. N. E.), cap. de canton.—2,400 h.

CERDEÑA, isla del Mediterráneo, que forma parte de los E. Sard., sit. entre los 38º 51' y 41º 48' de latitud N., y entre los 11º 47' y los 13º 37' de longitud E., al S. de la isla de Córcega (que pertenece á Francia) y de la cual está separada por el estrecho llamado *Bocas de Bonifacio*, á 190 k. O. de la costa de Italia; tiene 254 k. de N. á S., desde el cabo Longo-Sardo al cabo Teulada, y 154 k. de E. á O., desde el cabo de Caccia al cabo Comino, resultando una sup. de unos 25,000 k. cuad. Esta isla está en general cubierta de mont., particularmente en la parte septentrional, siendo las mas elevadas las de Cuadazzoni, Corona y Genargentu.

—Los cabos mas notables son: el Líbano, Monte Santo, Bellavista, Ferrato, Longo-Santo, Figari, Spartivento, Pecora, Falcone, Negretto, etc.—El rio mas considerable es el Orisitano, luego siguen el Cogninat, el Turritano, el Orosei, el Flamendosa y el Mannu.—El suelo es sumamente fértil y abundante; la temperatura dulce en general, si bien en las partes bajas se experimentan en verano fuertes calores: hay muchos minerales. La industria está bastante atrasada.—Se cuentan las 3 div. de Cagliari (cap. de la isla), Sassari y Nouvo, que se subdividen en 11 prov., y estas en distr. y com. Se gobierna por un Virey: tiene un parlamento llamado *Stamenti*, compuesto de los brazos eclesiástico, militar ó noble y real. El Consejo supremo de la isla reside en Turin: la legislacion es incoherente por los crímenes de que procede.—Hay 3 arzobispados y 8 ob; la religion católica es la única que se practica. En Cagliari y en Sassari existen universidades. La pobl. asciende á 543,207 h.—Esta isla ha pertenecido sucesivamente, desde la caída del imperio romano, á los vándalos, godos, emperadores de Oriente, sarracenos, genoveses y pisanos. En 1326 se hicieron dueños de ella los reyes de Aragon: pasó á poder de los de Castilla por el matrimonio de Fernando é Isabel la Católica. En 1714 fué cedida al Austria por la paz de Utrech; Alboni se la quitó en 1717, pero volvió á recuperarla por el tratado de Londres celebrado en 1720. Los franceses quisieron apoderarse de Cerdeña en 1793, pero no pudieron: los soberanos de la casa de Saboya se refugiaron en esta isla cuando los franceses ocuparon sus Estados de tierra firme.

CERDEÑA (REINO ó ESTADOS DE).—V. *Estados Sardos*.

CEREA, p. del L.-Ven., gob. de Venecia, prov. de Verona (30 k. S. S. E.)—3,060 h. El 11 de Setiembre de 1798 batalla entre franceses y austriacos.

CEREGNANO, p. del L.-Ven., prov. de Palesina, distr. de Rovigo (6 k. E.), entre el canal Bianco y el Adigetto.—1,650 h.

CERENZIA ó GERENCIA, c. de Náp., prov. de la Calabria Ult. 2.^a, distr. de Cotrone, canton de Umbriático, á la dra. del Lese.—430 h.

CERES, p. de los E. Sard., div. y prov. de Turin (33 k. N. O.), cap. de distr., en la union de los dos brazos del Stura.—2,000 h.

CERESARA, p. del L.-Ven., prov. de Mántua (17 k. N. O.), distr. de Castel-Goffredo (10 k. S. E.) —1,400 h.

CERESOLE ó CERISOLE, p. de los E. Sard., div. de Coni, prov. de Alba (18 k. O. N. O.), á 6 k. E. de Carmagnole, distr. de Sommariva del Bosco.—1,800 h.

CERIANA, p. de los E. Sard., div. de Niza (33 k. E. N. E.), prov. de San Remo (6 k. N.), cap. de distr.—2,000 h.

CERIGNOLA ó CERIGNOLE, c. con ob. de Náp., prov. de Capitanato, distr. de Foggia, sobre una alt., en el cam. de Bari.—El 28 de Abril de 1503, Gonzalo de Córdoba derrotó al duque de Nemours, que murió en el combate. En esta batalla perdió Luis XII el reino de Náp.

CERISANO, p. de Náp., prov. de la Calabria Cit., distr. de Cosenza, cap. de canton.—1,300 h.

CERMIGNANO, p. de Náp., prov. del Abruzzo Ult. 1.º, distr. de Citta San Angelo, canton de Bisenti.—2,200 h.

CERNOBBIO, p. del L.-Ven., gob. de Milan, prov. y sobre el lago de Como.

CERNUSCO ASINARIO, p. del L.-Ven., gob. y prov. de Milan (12 k. N. E.), distr. de Gorgonzola (8 k. O.), sobre el canal Martizana.—2,100 h.

CERO ó CERRO, p. del L.-Ven., prov. de Verona (14 k. N.)

CERRETO, p. de los E. de la Ig., prov. de Spoleto (20 k. N. E.), á la dra. del Nera.

CERRETO, c. de Náp., prov. de la Terra di Laboro, distr. de Piedimonte (18 k. E. S. E.), en la pendiente del Monte Matese, cap. de canton; ob. de Cerreto, Telese y Alife, sufragáneo de Benevento.—5,600 h.

CERRETO GUIDI, p. de Tosc., dep. de Florencia, cap. de distr., á 13 k. N. de San Miniato.—2,400 h.

CERRO, p. de Náp., prov. de la Terra di Laboro, distr. de Piedimonte (36 k. N. O.), canton de Castellone.—2,000 h.

CERTALDO, p. de Tosc., dep. de Florencia (23 k. S. S. O.)

cap. de Vicariato, est. del ferr., á la dra. del Elsa.—2,200 h.

CERTOMONDO IN CAMPALDINO, p. de Tosc., dep. de Arezzo, á 2 k. N. de Poppi, á la dra. del Arno.

CERTOSA DI FLORENCIA, p. de Tosc., dep. de Florencia (4 k. S.), sit. sobre el monte Acuto, en la confl. de Etna y el Greve.

CERTOSA DI PISA, p. de Tosc., prov. de Pisa (9 k. E), vicariato de Vico-Pisano, en el Valle de Calci.

CERTOSA DI PONTIGNANO, p. de Tosc., dep. de Siena (9 k. N.)

CERVARA, p. de los E. de la Ig., comarca de Roma (47 k. E. N. E.), á 22 k. E. de Tivoli.

CERVARO, río de Náp., nace cerca de Monteleone, á 12 k. S. O. de Bovino, prov. del Capitanato; pasa por el Prin. Ult., se div. en muchos brazos que afluyen en la laguna del Pantano Salso, menos el que se une al Carapella, desembocando en el golfo de Manfredonia, á los 90 k. de curso.

CERVARO, p. de Náp., prov. de la Terra di Lavoro, distr. de Sora (35 k. S. E.), cap. de canton.—3,800 h.

CERVAROLO, p. de los E. Sard., div. de Novara, prov. de Valsesia, distr. de Varrallo (5 k. N. O.)—1,400 h.

CERVAICO, p. de los E. Sard., div. y prov. de Coni (7 k. S. O.), á la dra. del Stura.—1,400 h.

CERVETRI (AGYLLA ó CERE), p. de los E. de la Ig., entre Civita Vecchia y Roma (28 k.), á 11 k. del puerto de Palo.

CERVIA, c. y ob. de los E. de la Ig., legacion de Bolonia, á 20 k. S. E. de Rávena.—4,400 h.

CERVICATE, p. de Náp., prov. de la Calabria Cit., distr. de Cosenza (28 k. N. N. O.), canton de San Marco (2 k.)—1,500 h. Albaneses.

CERVIN (MONTE), en italiano Sylvio, uno de los mayores de los Alpes Penninos, entre la Suiza y los E. Sard., á 16 k. O. del Monte Rosa, á 32 k. E. del Gran San Bernardo, á 52 k. N. E. de Aosta; el-cam., practicable solo en verano, está á 3,350 m. de alt., y la cúspide 4,172 mas dt.

CERVINARA, p. de Náp., prov. del Prin. Ult., distr. de Avellino (20 k. N. O.) cap. de canton.—6,224 h.

CERVO, río de los E. Sard., nace en el monte Lasoney, prov. de Biella, pasa también por la de Vercelli, recibe por la dra. el Elvo, y entra en el Sesia á 4 k. N. O. de Vercelli.

CERVOLI, isleta de Tosc., en el canal Piombino (7 k. S. S. E.), entre la de Elba y la costa de la prov. de Pisa, de la cual depende.

CERZA MAGGIORE, p. de Náp., prov. de Molisa, distr. de Campobasso (10 k. S. S. E.), cantón de Santa Cruz de Marcone.—1,850 h.

CERZA PICCOLA, p. de Náp., prov. de Molisa, distr. de Campobasso (8 k. S.), cantón de Spino.—1,400 h.

CERZETO, p. de Náp., prov. de la Calabria Cit., distr. de Cosenza (25 k. N. O.), cap. de cantón.—1,250 h.

CESA, p. de Náp., prov. de la Terra di Lavoro, distr. de Caserta (14 k. S. O.), cantón de Socivo.—1,700 h.

CESANA, p. con cast. del L.-Ven., gob. de Venecia, prov. de Belluno, á la izq. del Piave.—2,000 h.

CESANNA, p. de los E. Sard., prov. de Susa (25 k. S. O.), cap. de distr., á la izq. del Dora Riparia, al pié del monte Ginebra.—1,200 h.

CESANO, río de los E. de la Ig., deleg. de Urbino y Pesaro; nace en la vertiente oriental de los Apeninos, pasa por Pergola y San Lorenzo; á los 50 k. de curso, entra en el mar, á 24 k. S. E. de Pesaro.

CESANO MADERNO, p. del L.-Ven., prov. de Milan (16 k. N.), distr. de Barlassina, á la izq. del Seveso.—1,200 h.

CESARIO (SAN), p. de Náp., prov. de la Terra de Otranto, distr. de Lecce (7 k. S.), cap. de cantón.—3,500 h.

CESARO, c. de Náp., prov. de Messina, distr. de Mistretta, cap. de cantón.—2,000 h.

CESENA, c. y ob. de los E. de la Ig., cap. de distr., deleg. de Forlì (18 k.), á 28 k. E. de Rávena y á 24 k. N. O. de Rimini, á la dra. del Savio.—1,400 h.

CESENATICO, c. y puerto de los E. de la Ig., legación de Forlì (26 k. E.), á 18 k. N. O. de Rimini, cerca del Adriático en el que comunica por un canal.—3,700 h. Bombardeada en 1800 por los ingleses.

CESI, p. de los E. de la Ig., deleg. de Spoleto (24 k. S. O.)

CETARA, p. de Náp., prov. del Prin. Cit., distr. y en el golfo de Salerno (3 k. O. S.)—2,250 h.

CETONA, p. de Tosc., dep. de Arezzo, á 9 k. O. S. O. de Chiusi.—2,360 h.

CETRARO, c. y puerto de Náp., prov. de la Calabria Cit., distr. de Poala (20 k. N. N. O.), cap. de canton.—5,800 h.

CEVA, c. de los E. Sard., div. de Coni (36 k. E.), prov. de Mondovi (15 k. E. S. E.), cap. de distr., en la embocadura del Cevetta.—4,000 h. En 1796 y 1800, fué tomada por los franceses que demolieron la ciudadela.

CEVOLI, p. de Tosc., dep. de Pisa, á 3 k. E. de Lavi, cerca del Cascina.—1,180 h.

CHABLAIS, prov. administrativa de los E. Sard., div. de Saboya, su cap. Thonon; sup. 87,000 hect., lím. al N. por el lago Linan, al E. por la Suiza, al O. y al S. por las prov. de Carouge y Faucigny; div. en 5 distr., que comprenden 58 com. y 54,000 h.—Pais mont.; Napoleon I la reunió á Francia hasta 1814 que por el acta del congreso de Viena, participó de la neutralidad de Suiza, caso de guerra con otras potencias, siendo reemplazada la guarnicion por Suizos, dejando á salvo la administracion del rey de Cerd.

CHAMBERY, c. de los E. Sard., cap. de la div. de Saboya, á 140 k. O. N. O. de Turin, á 45 k. N. de Grenoble; silla arzobispal con dos sufragáneas. Sit. en el Leysse y el Albano. Desde 1792 á 1815, perteneció á Francia y fué cap. del dep. del Mont-Blanc.

CHAMBRE (LA), p. de los E. Sard., div. de Saboya, prov. de Moriena, á 10 k. N. de San Juan de Moriena, cap. de distr., á la dra. del Arc, en la confl. del Glaudon.—800 h.

CHAMONIX ó CHAMUNY, p. de los E. Sard., div. de Saboya, prov. de Faucigny, á 20 k. E. de Sallanche, á 38 k. E. S. E. de Bonneville, distr. de San Gervasio (12 k. E. N. E.); á la dra. del Arve, al pié del Mont-Blanc.—1,800 h.

CHAMONIX ó CHAMUNY, valle de los E. Sard., div. de Saboya, prov. de Faucigny, sit. al S. E. de Ginebra y al S. de Va-

lais; 20 k. de N. E. al S. O. de largo, y de 2 á 10 k. de ancho.—4,000 h.

CHAMOUX, p. de los E. Sard., div. y prov. de Saboya, á 23 k. de Chambery, cap. de distr.—1,200 h.

CHAMPORCHER ó CHAMPORCIER, p. de los E. Sard., div. y prov. de Aosta (25 k. S. E.), á 20 k. O. de Vrea, distr. de Domaz.—1,400 h., sobre un torrente, en el valle de su nombre.

CHARTREUSE DE PAVÍA, célebre monasterio de Italia, en el L.-Ven., á 9 1/2 k. de Pavía, y á 28 k. de Milan.

CHATELARD (EL), p. de los E. Sard., div. de Saboya, prov. de Saboya-Propia, á 20 k. N. E. de Chambery, cap. de distr., á la dra. del Cheran.—1,000 h.

CHATILLON, p. de los E. Sard., div. de Saboya, á 24 k. de Chambery.

CHATILLON, p. con cast. de los E. Sard., div. y prov. de Aosta (20 k. E.), cap. de distr., á la izq. del Dora Baltea.—1,800 h.

CHAUD, p. de los E. Sard., div. de Saboya, cerca del lago de Anecy.

CHAUMONT, p. de los E. Sard., div. de Turin, prov. y distr. de Susa (7 k. O. S. O.), á la dra. del Dora Riparia.—4,500 h.

CHAUMONT, p. de los E. Sard., div. de Saboya, prov. de Carouge, distr. de San Julieu (13 k. S. O.), á 44 k. N. de Chambery, al pié de la mont. del Vuache.—1,000 h.

CHEDE, aldea de los E. Sard., div. de Saboya, prov. de Faucigny, distr. de San Gervasio (4 k. N.), á 8 k. de Sallenches, á la dra. del Arve; cascada á 1 k.

CHEMINI, p. de Náp., par. y distr. de Girgenti (30 k. S. E.), sobre el Ciotta, cerca del mar.

CHERAN, torrente de los E. Sard., nace en la div. de Saboya, prov. de la Saboya-Propia, á 24 k. E. N. E. de Chambery, pasa por la prov. del Ginebrino, y entra en el Fier á 38 k. de curso.

CHERASCO ó QUERASQUE, c. de los E. Sard., div. de Coni (28 k. N. E.), prov. de Mondovi (31 k. N.), á 36 k. S. E. de Turin, cap. de distr., plaza de guerra defendida por mu-

rallas ant., sit. en una mont. cerca de la confl. del Stura y del Tanaro.—9,000 h. En 1796, su ciudadela fué demolida á virtud de un tratado con Francia.

CHESNE TONEX, p. de los E. Sard., div. de Saboya, á 44 k. E. de Ginebra.

CHIABRANO, p. de los E. Sard., div. de Turin, prov. del Pignerol (43 k. N. O.), distr. de Perraro.

CHIAJANO, p. de Náp., distr. de Puzzole, canton de Marano.—1,200 h.

CHIAMPO, p. del L.-Ven., gob. de Venecia, prov. de Vicenza (19 k.), distr. de Arcignano, á la dra. del Aldego.—3,500 h.

CHIANA ó CHIANE, río en Tosc. y en los E. de la Ig., div. en dos brazos: Chiana Pontificia y Chiana Tosc., á 2 k. de Chiusi; el 1.º navegable en invierno; á los 50 k. de curso entra en el Paglia. El Chiana Tosc., recibe el Tresa y el Montelungo, atraviesa el lago de Chiusi y el de Monte Ponciano, toma el nombre de Canale Maestro Della Chiana y afluye á los 60 k. á la dra. del Arno, á 12 k. N. O. de Arezzo; es navegable con pendiente de 30.^m detenida por dos esclusas.

CHIANA, valle de Tosc., sit. entre las principales mont. de los Apeninos; de sus riach. se forma el río Chiana.

CHIANCIANO, p. de Tosc., dep. de Arezzo (60 k. S.), á 7 k. de Monte Pulciano, cap. de com., sit. en el valle de Chiana.—2,050 h.

CHIANDOLA, p. de los E. Sard., prov. y cerca de Niza.

CHIANNI-DI-RIVALTO, p. par. de Tosc., dep. de Pisa (27 k. S. E.), cap. de com.—1,560 h.

CHIANTI (IL), comarca de Tosc., dep. de Siena y Florencia. Comprende la parte superior de los Valles de Elsa, Pesearca Greve y Arbia.

CHIARAMONTE, c. de Náp., prov. de Siracusa, distr. de Modica, cap. de canton.—6,600 h.

CHIARAVALLE, p. del L.-Ven., gob. de Milan.

CHIARAVALLE, p. de Náp., prov. de la Calabria Ult. 2.ª, distr. de Catanzaro, á 10 k. del golfo de Squitace, cap. de canton.—3,410 h.

CHIARI, c. del L.-Ven., gob. de Milan (32 k. O.), prov.

de Brescia, cap. de distr.—8,000 h. Restos de fort. ant.

CHIAROMONTE, p. de Náp., prov. de Basilicata, distr. de Lagonegro (39 k. E.), cap. de canton.—2,950 h.

CHIASCIO, riach. de los E. de la Ig.; nace en el Apenino y muere en el Tiber.

CHIAVARI, c. de los E. Sard., cap. de la prov. y distr. de su nombre, div. de Génova, sobre el golfo de Rapalo.—10,000 h.

CHIAVARI, prov. administrativa de los E. Sard., div. de Génova, sit. en el Mediterráneo; lim. al N. por la prov. de Bobbio, al N. E. por los E. de Parma, al E. por la prov. de Levante, al S. por el Mediterráneo y al O. por la prov. de Génova.—Sup. 94,875 hec.—Div. en 8 distr. y 28 com.—100,000 h.—Pais montañoso.

CHIAVENA, rio de Parma; nace á 28 k. S. O. de Borgo San Donnino, y á los 40 k. de curso entra en el Pó, á 12 k. de Cremona.

CHIAVENNA, c. fort. del L.-Ven., gob. de Milan, prov. de la Valtelina, á 30 k. N. O. de Sondrio, cap. de distr., cerca de las fronteras de Suiza; es la llave de Italia y Alemania.—3,000 h.

CHIAVERAU, p. de los E. Sard., prov. y cerca de Ivrea.

CHIANTI, rio de los E. Romanos; nace en la parte Oriental de los Apeninos, á 15 k. S. O. de Camerino, pasa por Macerata, y á los 80 k. de curso, entra en el mar á 4 k. S. E. de Civita-Nuova, entre las deleg. de Macerata y Fermio.

CHIANTI, p. de Náp., prov. del Capitanato, distr. de San Severo (22 k. N. O.), canton de Serra-Capriola (4 k. N.), sobre una colina bañada por el mar.—1,300 h.

CHIERI, c. de los E. Sard., div. y prov. de Turin (9 k. E. S. E.), cap. de distr.—12,000 h.

CHIESA, c. del L.-Ven., gob. de Milan, prov. de Sondrio (15 k. N.), sobre el Malinco.

CHIESE, rio del L.-Ven.; nace en el Tirol al O. de Arco, forma el lago de Idro, pasa por el valle de Sabia y las prov. de Brescia, Mántua, Góndino, Montechiaro y Asola; á los 130 k. de curso se pierde en el Oglio. Profundidad 2. m.; 30 m. de ancho.

CHIETI, c. del distr. y canton de Náp. (160 k. N.), cap. de la prov. del Abruzzo Cit.; arzobispado y plaza de guerra.—14,000 h.—En 1802 fué tomada por los franceses.

CHIEVO, p. del L.-Ven., prov. y distr. de Verona (3 k. N. O.), á la dra. del Adigio.—700 h.

CHIGNOLO, p. del L.-Ven., gob. de Milan, prov. de Pavía (23 k. E. S. E.), distr. de Corte Olona (8 k. E.)—4,000 h. El ejército franco-español detuvo á los austrosardos en 1746 el tiempo necesario para pasar el Pó y retirarse á Génova.

CHINDRIEUX, p. de los E. Sard., div. de Saboya Propia, distr. de Rufieux (4 k. S.), á 23 k. N. de Chambéry.—1,300 h.

CHIOGGIA, c. del L.-Ven., gob. y prov. de Venecia (23 k. L.), ob. y plaza de guerra, cap. de 4 com., formando un total de 30,000 h.—Sit. en la isla ó Lido de Palestrina, en el mar, cerca del Porto di Chioggia, una de las 5 entradas de la laguna de Venecia.

CHIOPINO ó COPINO, islote del Mediterráneo, en la costa de Italia, entre la isla Nisida y la Careola, cerca de una punta de tierra al O. de Náp.

CHIRAZZO, rio de Náp., en los Abruzzos; entra en el Adriático.

CHIRICO NUOVO (SAN), p. de Náp., prov. de Basilicata, distr. de Potenza (22 k.), canton de Tolve.—1,500 h. albaneses

CHIRICO RAPARO (SAN), p. de Náp., prov. de Basilicata, distr. de Lagonegro (27 k. E. N. E.), cap. de canton — 3,747 h.

CHIUDUNO, p. del L.-Ven., prov. de Bérgamo (15 k. S. E.), distr. del Trescore (3 k. S. S. E.)—1,200 h.

CHIURO, p. del L.-Ven., gob. de Milan, prov. de Sondrio (9 k. E.), á la dra. del Adda.—2,500 h.

CHIUSA, p. de los E. Sard., div. y prov. de Coni (9 k. S. E.), cap. de distr., á la izq. del Pesio.—7,000 h.

CHIUSA (LA), p. del L.-Ven., gob. de Venecia, prov. de Verona (18 k. N. O.), distr. de Caprinio (5 k.), cerca de Rivoli; le atraviesa el Adigio.

CHIUSA (LA), p. de los E. Sard., prov. de Susa, á 27 k. O. N. O. de Turin, á la izq. del Dora Riparia, cerca y al O. del p. de Santo Abrogio á la Chiusa.

CHIUSANO, p. de Náp., prov. del Prin. Ult., distr. de Avellino (9 k. E. N. E.), cap. de canton.—2,500 h.

CHIUSDINO, p. de Tosc., dep. de Siena (30 k. S. O.), cap. de com.—900 h.

CHITSI, lago de Tosc., á 14 k. E. S. E. de Montepulciano, á 6 k. del lago de Perugia. Separa á la Tosc. de los E. de la Ig.; 6 k. de largo, 2 k. de ancho y 12 m. de profundidad.

CHIUSI, c. y ob. de Tosc., prov. de Arezzo (70 k. S.), á 21 k. S. E. de Montepulciano, cap. de vicariato.—2,200 h. Sit. en una colina, cerca del Chiana y del lago de Chiusi.

CHIUSI DEL CASENTINO, p. y par. de Tosc., prov. de Arezzo, á 18 k. N. E. de Poppi.—361 h.

CHIVASSO ó CHIVAS, c. de los E. Sard., div. de Turin (22 k. N. E.), cap. de distr., á la izq. del Pó —7,000 h.—El 28 de abril de 1800 la tomaron los franceses.

CIANCIANA, p. de Náp., prov. de Girgenti, distr. de Bivona (10 k. S.)—3,500 h.

CIANO, p. de los E. Sard., á 8 k. N. E. de Chivasso.

CIFALA, p. de Náp., prov. de Palermo (27 k. S. S. E.), distr. de Termini (23 k. S. O.)

CIGLIANO, p. de los E. Sard., div. de Novara, prov. de Vercelli (30 k. O.), á 30 k. N. E. de Turin, cap. de distr.—3,600 h.

CIGOGNOLO, p. del L.-Ven., prov. y distr. de Cremona (12 k. N. E.)—500 h.

CIGOLE, p. del L.-Ven., prov. de Brescia (23 k. S.), distr. de Leno (5 k. S.), á la dra. del Mella.—1,300 h.

CILAVEGNA, p. de los E. Sard., div. de Novara, prov. de Lomellina, á 4 k. N. E. de Mortara. distr. de Gravelona.—3,600 h.

CIMBRO, p. del L.-Ven., gob. de Milan (48 k. N. O.)—250 h.

CIMIEZ, p. de los E. Sard., prov. de Niza.

CIMINO (MONTE), monte de los E. de la Ig., á cuyo pié está Viterbo.

CIMITILE, p. de Náp., prov. de la Terra di Lavoro, distr. y canton de Nola (2 k. N.), á 20 k. S. de Caserta —2,300 h.

CIMONE (MONTE), monte de Mód. (50 k. S. S. O.), á 8 k. E. de Pieve-Pelago, en la vertiente de los Apeninos. Alt. 2,156 m. sobre el nivel del mar.

CINEFI, p. de Náp., á 32 k. O. de Palermo.

CINGOLI ó CINGOLO, c. de los E. de la Ig., deleg. de Macerata, á 33 k. S. O. de Ancona, á la dra. del Musone.—2,300 h.

CINIGIANO, p. y par. de Tosc., dep. de Grosseto, cap. de distr.—470 h.

CINISELLO, p. del L.-Ven., gob. y prov. de Milan (9 k. N.), distr. de Monza (6 k. S. O.)—2,300 h.

CINISI, p. de Náp., prov. y distr. de Palermo, cerca de la costa.—3,500 h.

CINQUEFRONDI, p. de Náp., prov. de la Calabria Ult. 1.^a, distr. de Palmi (23 k. E. N. E.), á 38 k. E. N. E. de Reggio, canton de Galatro.—4,600 h.

CIOLA, p. de los E. de la Ig., deleg. de Forli (30 k. S. E.), á 12 k. O. de Rimini.

CIPRIANO (SAN), p. del Prin. Cit., distr. de Salerno (9 k. N. E.), cap. de canton.—1,500 h.

CIRA, c. de Cerd., á 60 k. N. de Cagliari.

CIRCELLA, c. marítima de Náp., á 56 k. N. de Cosenza.

CIRCELLO ó CIRCEO, mont. de los E. de la Ig., deleg. de Frosinona, á 80 k. S. de Roma; avanza hácia el mar á 15 k. O. S. O. de Terracina, frente á las islas de Ponza.—Alt. 525 m. Los franceses al mando de Macdonal derrotaron á los napolitanos el 2 y 9 de Agosto de 1798.

CIRELLA, p. de Náp., prov. de la Calabria Cit., distr. de Paola (39 k. N. N. O.), canton de Verbicaro, sit. en el mar de Tosc., cerca de la isleta de su nombre.—300 h.

CIRIE, p. de los E. Sard., div. y prov. de Turin (15 k. N. N. O.), cap. de distr., en un brazo del Stura.—4,600 h.

CIRISANO, p. de Náp., prov. de la Calabria Cit.

CIRO, c. de Náp., prov. de la Calabria Ult. 2.^a, distr. de Cotrone (32 k. N. N. O.), á 4 k. del mar, cap. de canton.—2,950 h.

CISANO, p. del L.-Ven., prov. de Verona (20 k. O. N. O.), distr. de Bardolino, cerca del lago de Garda.

CISLAGO, p. del L.-Ven., prov. de Milan (24 k. N. O.), distr. de Busto Arsizio (10 k. N. E.)—1,300 h.

CISMONE, p. del L.-Ven., gob. de Venecia, prov. de Vicenza (80 k.)—2,000 h.

CISTERNA, p. de los E. de la Ig., deleg. de Frosinona (42 k. O.), á 40 k. de Roma.—2,500 h.

CISTERNA, p. de los E. Sard., div. de Alejandría, prov. de Asti (15 k. O.), á 2 k. S. E. de Turin, distr. de San Damiano.—2,000 h.

CISTERNA, p. de Náp. (12 k. N. E.), prov. de la Terra di Lavoro, distr. de Nola (10 k. O.), canton de Marigliano.—125 h.

CISTERNINO, p. de Náp., prov. de la Terra de Bari, distr. de Bari (66 k. S. E.), sobre una mont.—4,700 h.

CITARA, p. de Náp., prov. del Prin. Cit., distr. de Salerno (5 k. O.), canton de Vietri, en el golfo de Salerno.—3,000 h.

CITRAPO, p. de Náp., prov. del Prin. Cit., á 26 k. N. O. de Cosenza.

CITTA DELLA PIEVE, c. y ob. de los E. de la Ig., deleg. de Perugia (31 k. O. S. O.)—2,600 h.

CITTÁ DEL SOLE, p. de Tosc., prov. de Florencia.

CITTA DI CASTELLO, c. y ob. de los E. de la Ig., deleg. de Perugia (40 k. N. N. O.), á 20 k. de Arezzo.—7,000 h.—En 1798 los franceses volvieron á tomarla contra los napolitanos que se habian apoderado de ella.

CITTA REALE, p. de Náp., prov. del Abruzzo Ult. 2.º, distr. de Civita Ducale (30 k. N. E.), canton de la Porta.—1,760 h.

CITTADELLA, p. del L.-Ven., gob. de Venecia, prov. de Vicenza (22 k. N. E.), á 26 k. N. N. O. de Pádua, á la izq. del Brenta, cap. de distr.—6,700 h.

CIVIDALE DEL FRIULI, c. del L.-Ven., gob. de Venecia, prov. de Udina (15 k. E. N. E.)—6,200 h.

CIVIDATE, p. del L.-Ven., gob. de Milan, prov. de Bergamo (18 k. S. E.), á la dra. del Oglio.—1,800 h.

CIVITA, p. de Náp., prov. de la Calabria Cit., distr. de Castrovillari (10 k. E.), canton de Cassano (5 k. N.)—1,600 h.

CIVITA ó CIVEDA, c. del L.-Ven., prov. de Brescia (4 k. O.), sobre el Oglio.

CIVITA BOBELLI, p. de Náp., prov. del Abruzzo Cit.

CIVITA BOVELLA, p. de Náp., prov. del Abruzzo Cit., distr. de Lanciano (33 k. S.), canton de Villa-Santa María, sobre una colina, cerca del Sangro.

CIVITA CAMPOMARANO, p. de Náp., prov. de Molisa, distr. de Larino (15 k. O.), cap. de canton.—3,200 h.

CIVITA CASTELLANA, c. de los E. de la Ig., prov. de Viterbo (27 k. S. E.), á 42 k. N. de Roma; ob., plaza de guerra.—406 h.—Victoria de los franceses al mando de Macdonal, contra los napolitanos, al mando de Mack, 4 de diciembre de 1798.

CIVITA D' ANTINA, p. de Náp., prov. del Abruzzo Ult. 2.º, distr. de Avezzano (16 k.), canton de Civitella Roveto.—1,300 h.

CIVITA DI PENNE, c. de Náp., prov. del Abruzzo Ult. 1.º, cap. del distr., canton de Teramo; ob. unido con Atri.—8,000 h.

CIVITA DUCALE, c. y cap. del distr. de Náp., prov. del Abruzzo Ult. 2.º, dióc. de Spoleto Rieti y Farfa, á la dra. de Velinò, en la frontera.—3,340 h.

CIVITA LAVINIA, c. de los E. de la Ig., comarca de Roma (29 k. S. S. E.), á 10 k. O. de Velletri.

CIVITA LUPARELLA, p. de Náp., prov. del Abruzzo Cit., distr. de Lanciano (30 k. S. S. O.), canton de Villa-Santa María (3 k. O.), sobre una mont.—1,800 h.

CIVITA MANDONIA, c. de Náp., á 44 k. N. de Cosenza.

CIVITA NUOVA, p. de los E. de la Ig., prov. de Macerata (14 k. E.), á 2 k. del Adriático.

CIVITA SAN ANGELO, c. de Náp., prov. del Abruzzo Ult. 1.º, distr. de Civita di Penne (12 k. N. E.), cap. de canton, sobre una colina, á 4 k. del mar.—6,000 h.

CIVITA TURCHINO, colina á 24 k. de Viterbo.

CIVITA VECCHIA, c. cap. de deleg. y ob. de los E. de la

Ig., á 61 k. N. O. de Roma, y 40 k. de Viterbo; plaza fuerte, puerto militar y de comercio; arsenal de construcción, sit. en el mar de Tosc.; puerto franco.—Ciudadela de Miguel Angel.—En 1849 desembarcó el ejército francés á las órdenes del general Oudinot, para restablecer en el trono pontifical al Papa Pio IX, que se habia refugiado en Gaeta á consecuencia de la revolución de Roma, y tiene hoy día (1859) guarnición francesa.

CIVITA VECCHIA, deleg. de los E. de la Ig., prov. administrativa de los E. Rom.; lim. al N. O., N. y N. E. por la deleg. de Viterbo; al S. O. por el mar.—120 k. cuad.—24,000 h.—Cuando Napoleon I la unió al imperio francés, formó parte del dep. de Roma.

CIVITANOVA, p. de Náp., prov. de Molisa, distr. de Isernia (17 k. E. N. O.), á 22 k. O. N. O. de Campobasso, canton de Frosolone, sobre el Trigno.—2,100 h.

CIVITAQUANA, p. de Náp., prov. del Abruzzo Ult. 1.º, distr. de Civita di Penne (14 k. k. S.), canton de Catignano.—1,400 h.

CIVITELLA, p. de los E. de la Ig., deleg. de Forli (24 k. S.), á la dra. del Ronco.

CIVITELLA, p. de los E. de la Ig., comarca de Roma (42 k. E.), á 41 k. E. S. E. de Tivoli.

CIVITELLA, p. de los E. de la Ig., deleg. de Urbino y Pesaro, á 46 k. de Urbino, y 14 k. O. S. O. de Gubbio, á la dra. del Sino.

CIVITELLA, p. de Náp., prov. del Abruzzo Ult. 2.º, distr. de Sulmona (28 k. S.), canton de Castel di Sangro (14 k. O.), á la izq. del Sangro.—1,250 h.

CIVITELLA, p. de Tosc., dep. de Florencia (60 k. S. E.), vicariato de Monte-San Savino (10 k. N. N. E.)—1,050 h.

CIVITELLA CASANOVA, p. de Náp., prov. del Abruzzo Ult. 1.º, distr. de Civita di Penne, á 40 k. S. S. de Teramo, canton de Catignano.—1,900 h.

CIVITELLA D'AGLIANO, p. de los E. de la Ig., deleg. de Viterbo (24 k. N.), sobre el Chiaro, cerca de su embocadura en el Tiber.

CIVITELLA DEL TRONTO, c. de Náp., prov. del Abruzzo

Cit., distr. de Teramo, cap. de canton, vicariato de la dióc. de Montalto.—1,800 h.—Plaza fuerte con ciudadela en la cima de una roca.

CIVITELLA DEL VESCOVO, p. y par. de Tosc., dep. de Arezzo (15 k. S. O.), cap. de distr.—680 h.

CIVITELLA MESSER RAIMONDO, p. de Náp., prov. del Abruzzo Cit., distr. de Lanciano (20 k. S. O.), canton de Lama.—1,500 h. Sobre una mont.

CIVITELLA ROVETO, p. de Náp., prov. del Abruzzo Ult. 2.º, distr. de Avezzano (14 k. S.), cap. de canton, cerca del Liri.—1,400 h.

CIVO, p. del L.-Ven., gob. de Milan, prov. de Valtelina, distr. de Traona (2 k. N. N. O.), á 22 k. O. de Sondrio.—2,600 h.

CLEMENTE (SAN), p. de Náp., prov. de Terra di Lavoro, distr. y canton de Caserta (2 k. S. E.)—1,400 h.

CLERMONT, p. de los E. Sard., div. de Saboya, á 38 k. N. de Chambéry.

CLITUMNO, rio de los E. de la Ig., en la deleg. de Spoleto; pasa por esta c., Vené y Bevagna, en donde se une al Topino.

CLIVIO, p. del L.-Ven., prov. de Como (12 k. O. N. O.), distr. de Arcisate (3 k. E.)—1,214 h.

CLUSAZ (LA) Ó LA CLUSE, p. de los E. Sard., div. de Saboya, prov. del Ginebrino, á 20 k. de Anecy.—1,400 h.

CLUSES, p. de los E. Sard., div. de Saboya, prov. de Faucigny, á 15 k. E. S. E. de Bonneville.—2,500 h.

CLUSONA Ó CHISONE, rio de los E. Sard., prov. de Pignerol; nace á 12 k. E. del monte de Ginebra, y entra en el Pó cerca de Villafranca, 75 k. de curso.

CLUSONA, p. del L.-Ven., gob. de Milan, prov. de Bérgamo (26 k. N. E.), cap. de distr.—5,500 h.

COAZZE, p. de los E. Sard., div. de Turin, prov. de Susa (24 k. E. S. E.), á 4 k. O. de Giaveno, sobre una colina, cerca de la confl. del Sangone y del Sangonetto.—3,000 h.

COCCAGLIO, p. del L.-Ven., gob. de Milan, prov. de Brescia (48 k. O.), distr. de Chiari (4 k. N. E.), sobre una colina en el ferr. de Milan á Venecia.—1,800 h.

COCCONATO, p. de los E. Sard., div. de Alejandría, prov. de Asti (29 k. N. N. O.), cap. de distr., sobre una colina, á 25 k. E. N. E. de Turin.—3,000 h.

COCHILA, rio de Náp., prov. de la Calabria Cit., nace cerca de Merano, y muere en el golfo de Tarento.

COCOLETO, p. de los E. Sard., div. de Génova, prov. de Savona (14 k. E. N. E.), distr. de Varazze, cerca del golfo de Génova.—1,800 h.

COCUZZO, monte de Náp., prov. de la Calabria Cit., á 12 k. S. O. de Cosenza.

CODEVILLA, p. de los E. Sard., div. de Alejandría, prov. de Voghera (5 k. S. E.), distr. de Casteggio.—1,400 h.

CODIGORO (MERONIA), p. de los E. de la Ig., legacion de Bolonia, á 35 k. de Ferrara, y 13 k. del Adriático, á la dra. del Pó di Volano.—3,000 h.

CODOGNO, p. del L.-Ven., prov. de Lodi y Crema, á 22 k. E. de Lodi, cap. de distr. En este pueblo fueron derrotados los austriacos por los españoles en 1746, y por los franceses en 1796.—9,000 h.

CODROIPO, p. del L.-Ven., gob. de Venecia, prov. de Udina (22 k. S. O.), cap. de distr.—3,000 h.

CODRONGIANO, p. de Cerd., prov. de Sassari (13 k. S. E.), en el cam. de Sassari á Cagliari.—1,000 h.

COFANO, monte de Sic., prov. y dist. de Trápani (12 k. N. E.), cerca del Mediterráneo.

COGAZZA, p. del L.-Ven., prov. de Brescia (8 k.)

COGHINAS ó COGUINAS, rio de Cerd., div. de Sassari. Nace en el monte Acuto, á 18 k. S. S. E. de Ozieri; lleva primero el nombre de Ozieri hasta que se une al Salema, luego el de Rio-Grande, y despues el de Coghinas: muere en el Mediterráneo, entre Castel-Sardo y la Isola-Rossa; 72 k. de curso.

COGLIANO, p. de Náp., prov. del Prin. Cit., á 16 k. N. O. de Campagna, canton de Laviano.—2,700 h.

COGNE, valle de los E. Sard., div. y prov. de Aosta, que encierra muchos pueblecillos.

COGNE, p. de los E. Sard., div. y prov. de Aosta (14 k. S.), en el valle de su nombre.—1,500 h.

COGOLETO, p. de los E. Sard., div. y prov. de Génova (40 k.) En este p. se enseña la casa en que segun la tradicion nació Cristóbal Colon.

COISE-ST-JEAN-PIED-GAUTHIER, p. de los E. Sard., div. de Saboya, prov. de Saboya Propia, á 18 k. S. E. de Chambéry, distr. de Chamoux.—1,500 h.

COLEGNO, p. de los E. Sard., div. y prov. de Turin (8 k. O.), distr. de Pianezza, á la dra. del Dora Piparia.—1,800 h.

COLICO, p. del L.-Ven., gob. de Milan, prov. de Como (35 k. N. E.), á la dra. del lago de Como, con puerto, en los cam. de Splugen y Stelvio, est. de los vapores.

COLL'ARMENO, p. de Náp., prov. del Abruzzo Ult. 2.º, á 14 k. E. de Avezzano, canton de Pescina (4 k. N. O.), al pié de una colina.—1,000 h.

COLALTO, p. del L.-Ven., gob. de Venecia, á 14 k. N. de Udina, distr. de Tricesimo (4 k. N.)

COLLE, p. de Náp., prov. de Molisa, distr. de Campobasso (25 k. S. S. E.), cap. de canton.—4,400 h.

COLLE-CORVINO, p. de Náp., prov. del Abruzzo Ult. 1.º, á 7 k. E. de Civita di Penne, canton de Loreto (3 k. N. E.) —1,900 h.

COLLE D' ANCHISE, p. de Náp., prov. de Molisa, distr. de Campobasso (41 k. S. O.), canton de Baranello (3 k. S. O.) —1,800 h.

COLLE DEL MONTE, p. de Náp., prov. del Abruzzo Ult. 2.º, distr. de Aquila (28 k. E.), canton de Barisciano.

COLLE DI VAL D'ELSA, c. con ob. de Tosc., prov. de Siena (19 k. N. O.), cap. de vicariato, en una colina, á la izq. del Elsa.—3,220 h.

COLLE-SALVETTI, p. de Tosc., prov. de Pisa (16 k. S. E.) —820 h.

COLLEGIO, p. del duc., gob. y canton de Mód. (15 k. N. O.), en la izq. del Panaro.

COLLESANO, p. de Sic., prov. de Palermo (56 k. E. S. E.), distr. de Cefalu (15 k. S. O.), cap. de canton.—3,000 h.

COLLETORTO, p. de Náp., prov. de Molisa, distr. de Larino (15 k. S. S. E.), canton de Bonefro.—3,810 h.

COLLI, p. de Náp., prov. de Terra di Lavoro, distr. de

Piedimonte (32 k. N. E.), canton de Castellane. —1,315 h.

COLLI (IL), p. de Sic., con cast., prov. y distr. de Palermo (4 k. N. N. O.), sobre la mont. de su nombre.

COLLI, monte de Sic., prov. de Palermo (4 k. N.); es el monte *Ereta* de los ant., célebre en las guerras púnicas.

COLLIANO, p. de Náp., prov. del Prin. Cit.

COLLIO, p. del L.-Ven., gob. de Milan, prov. de Brescia (31 k. N.), distr. de Boregno, á la dra. del Mella. —1,800 h.

COLLISCEPOLI, p. de los E. de la Ig., deleg. de Spoleto (21 k. S. S. O.), á 3 k. S. O. de Terni,

COLLODI, p. del duc. y distr. de Luca (14 k. E. N. E.), á la izq. del Pescia-Minore. —1,060 h.

COLLOPARDO, p. de los E. de la Ig., deleg. de Frosinona, á 6 k. d. Alatria. —1,000 h.

COLNAGO, p. del L.-Ven., gob. y prov. de Milan (26 k. N. E.) distr. de Gorgonzola. —1,000 h.

COLOBRATO, p. de Náp., prov. de Basilicata, á 64 k. S. E. de Potenza, distr. de Lagonegro (48 k. E.), canton de Rondella. —1,850 h.

COLOGNA (COLONIOLA), p. del L.-Ven., gob. de Venecia, prov. de Verona (32 k. S. S.), sobre el canal Frassene. —6,050 h.

COLOGNE, p. del L.-Ven., prov. de Brescia (20 k. O.), distr. de Chiari (5 k. N.) —1,160 h.

COLOGNO, p. del L.-Ven., gob. de Milan, prov. de Bér-gamo (13 k. S. S. E.), distr. de Verdello (6 k. E. S. E.), á la dra. del Serio. —2,500 h.

COLOGUOLA, aldea del L.-Ven., á 24 k. E. de Bér-gamo.

COLOMBANDES VILLARS (SAN), p. de los E. Sard., prov. de Moriena, á 6 k. O. N. O. de San Juan, distr. de la Cham-bre. —2,000 h.

COLOMBANO (SAN), p. del L.-Ven., gob. de Milan, prov. de Lodi y Crema, á 14 k. S. de Lodi, distr. de Borghetto (4 k. S.), al pié de una mont., cerca de la dra. del Lam-bro. —5,000 h.

COLOMBARA DE TRÁPANI, isleta de Náp., en la costa oc-cidental de Sic., prov. y distr. de Trápani (6 k. S. O.) Puerto fort.

COLOMIA, p. del L.-Ven., gob. de Milan, sobre el Adda y el canal que va á Milan.

COLONA ó CAPO DI NAU, cabo de Náp., prov. de la Calabria Ult. 1.^a, á la entrada del golfo de Tarento.

COLONA DE BURIANO, p. de Tosc., prov. de Grosseto (13 k.), á 13 k. N. E. de Castiglione della Pescaja.—300 h. Restos de murallas ant.

COLONELLA, p. de Náp., prov. del Abruzzo Ult. 1.^o, distr. de Teramo (23 k. N. N. E.), canton de Nereto, cap. del vicariato general de la parte napolitana de la dióc. de Ripatransone, cerca de la dra. del Tronto, á 4 k. del Adriático.—1,400 h.

COLONNA, p. de los E. de la Ig., á 24 k. de Roma.

COLORNÓ, p. del duc. y distr. de Parma (14 k. N.), sobre el rio Parma, en el cam. de Parma á Cremona; sitio ducal con magníficos jardines.—2,000 h.

COMACCHIO, c. con ob. de los E. de la Ig., legacion de Bolonia, á 44 k. E. S. E. de Ferrara.—3,500 h.

COMBA, p. de los E. Sard., div. de Saboya, á 12 k. N. O. de Anecy.

COMESAZZO, p. del L.-Ven., á 48 k. de Cremona.

COMINO, cabo de la costa oriental de Cerd.

COMISO, p. de Sic., prov. de Siracusa (56 k. O. S. O.), distr. de Modica (15 k. N. O.), cap. de canton.—7,000 h.

COMITI, p. de Sic., prov. de Trápani, distr. de Mazzara (15 k. N. N. E.), á 14 k. S. O. de Salemi.—3,630 h.

COMMISSAGGIO, p. del L.-Ven., prov. de Mántua (20 k. S. O.), distr. de Savioneta (3 k. N. E.)—1,450 h.

COMO, c. del L.-Ven., gob. de Milan (38 k. N. N. O.), cap. de la deleg. de su nombre, ob. sufragáneo de Milan; liceo, bibliotecas, gimnasios real y episcopal, rodeada de murallas y torres, buenos edificios; sit. en el brazo occidental del lago, comercio activo.—20,000 h.

Como, subdivision administrativa en el L.-Ven., gob. de Milan. Linda al N. con la Suiza; al N. E. con la prov. de la Valtelina; al E. con la de Bérgamo; al S. con la de Milan, y al O. con los E. Sard., de quienes la separa el lago Mayor. Esta prov. es muy mont., porque los Alpes Lepontinos

cubren gran parte de su territorio y forman hermosos valles como el Val-Sassina y el Val-Assina. Nacen en ella muchos rios como el Olona, el Lembro y el Adda, y encierra en el interior el lago de Como, al O. el lago Mayor, al S. O. el de Varesse y el de Lugano, que abraza su estrechidad N. E. Divídise en 26 distr. que encierran dos ciudades, 32 villas y 939 lugares; tiene 284,300 hect. cuad. de sup. y 380,000 h.

COMO (LAGO DE), en el L.-Ven., deleg. de Como, al pié de los Alpes Lepontinos y Rhéticos; comienza en Riva de Chiavenna y se estiende de N. á S. en una longitud de 22 k. hasta Bellagio, en cuyo punto se divide en dos brazos, el uno de 24 k. de largo termina en Como; el otro, de 16, concluye en Secco; tiene 156 k. cuad. de sup.; siendo su mayor profundidad es de 588 m. Las orillas de este lago son encantadoras. La navegacion es activa, aunque frecuentes borrascas la hacen difícil. Le surcan sobre 450 barcos de diferentes clases, cuyo mayor porte será de 22 toneladas. Algunos puntos del litoral se comunican por medio de barcos de vapor.

COMPIANO, p. del duc. de Parma, á 44 k. S. S. O. de Borgo S. Donnino, cap. de cantón, á la izq. del Tavro.—1,800 h.

COMPOSTA, p. de los E. Sard., div. de Saboya, á 12 k. E. de Chambery.

COMUNES (SIETE), distr. del L.-Ven., prov. de Vicence.—Sus h. son alemanes, y deben á la sit. del terreno la conservacion de su lengua y costumbres. Su dialecto es el viejo alemán de Suavia. Los siete com. forman una pequeña Rep. en medio de los E. Venecianos de tierra firme.—Cerca de 40,000 h.

COMUNES-VUDOS ó VAUDOIS. Se llaman así 4 com. de los E. Sard., sit. al O. de la prov. de Lignerol. Estos son Lucerna, Perosa, San Martín y Clusona, que reúnen cerca de 20,000 h. labradores y pastores que profesan el culto de los ant. Vudos de que son único resto. (V. *Estados Sardos*.)

CONA, p. del L.-Ven., gob. y prov. de Venecia (34 k. S. O.), distr. de Chioggia (18 k. O. S. O.)

CONCA, pequeño río de los E. de la Ig.; nace en la deleg. de Urbino y Pesaro, y corriendo cerca de 32 k. del S. O. al N. E., desemboca en el Adriático, á 12 k. S. E. de Rimini.

CONCA, p. de Náp., prov. del Prin. Cit., distr. de Salerno (12 k. O. S. O.), canton de Amalfi (13 k. S. O.), sobre una alt. mont., cerca del golfo de Salerno.—1,400 h.

CONCELLANA, p. de Náp., á 8 k. S. de Acercuza.

CONCESIO, p. del L.-Ven., prov. y distr. de Brescia (6 k. N.), á la dra. del Mella.—1,100 h.

CONCORDIA, p. del duc. y distr. de Mód. (28 k. N.), canton de Mirandola (7 k. O. N. O.), á la dra. del Secchia.—3,000 h.

CONCORDIA-DI-QUA, p. del L.-Ven., gob. y prov. de Venecia (32 k. N. E.), cerca de Porto-Gruaro, á la dra. del Limeno.—600 h.

CONCOREZZO, p. del L.-Ven., gob. y prov. de Milan (12 k. N. E.), distr. de Vimercate (3 k. S. O.)—1,300 h.

CONDOJAIME, p. de Náp., prov. de la Calabria Ult. 1.^a, distr. y com. de Gerace, á 44 k. E. N. E. de Reggio.—850 h.

CONDOVA, p. de los E. Sard., div. de Turin, prov. de Susa (20 k. S.) á la izq. del Dora Riparia.—1,200 h.

CONDUFORO, p. de Náp., prov. de la Calabria Ult. 1.^a, á 20 k. S. E. de Reggio, canton de Bora.—1,300 h.

CONEGLIANO, c. del L.-Ven., gob. de Venecia, prov. de Trevisa (24 k. N.), cap. de distr. sobre una colina, entre el Piave y el Montegnano.—6,100 h.

CONFIENZA, p. de los E. Sard., div. de Novara, prov. de Lomellina, a 6 k. N. O. de Robbio, v á 14 k. N. O. de Mortara.—1,650 h.

CONFLANS, p. de los E. Sard., div. de Saboya, á 112 k. N. O. de Turin, cap. de la prov. de la Alta Saboya, sobre el Isere.—1,550 h.

CONFLENTI, p. de Náp., prov. de la Calabria Ult. 2.^a, distr. de Nicastro (12 k. N.), canton de Martorano (2 k. E.)—2,200 h.

CONI, c. de los E. Sard., cap. del gob. y de la prov. del

mismo nombre. Plaza de guerra, arsenal militar, y taller de construcción, sit. á 74 k. S. de Turin.—19,000 h. Tomada por los franceses en 1796, fueron arrojados por los austriacos en 1799, hasta que la batalla de Marengo la hizo caer de nuevo en poder de la Francia, bajo cuya dominación fué cabeza del dep. de Stura.

CONI, div. administrativa de los E. Sard.; linda al N. con la div. de Turin, al E. con las de Alejandría y Génova, al S. con la de Niza, y al O. con Francia. Pais mont. por el que se estienden ramificaciones de los Alpes marítimos y los Apeninos, y en el que nacen varios rios, entre otros el Pó que recibe el Ureta, el Mesa, el Stura, el Tánaro, el Belbo y el Bormida. Divídese en 4 prov. Alba al N. E., Coni al S. O. Mondovi al S. E. y Saluzzo al N. O., longitud del O. al E., 110 k.; latitud del N. al S., 112 k.; sup. 1,300 k.; pobl. 550,000 h.

CONI, subdivision ó prov. administrativa de los E. Sard., div. del mismo nombre, lim. al N. por la prov. de Saluzzo, al E. por la de Mondovi, al S. por la div. de Niza, y al O. por Francia; 244,559 hect. cuad. de sup.—170,000 h.

CONIGLIONE, p. de Sic., á 24 k. S. O. de Palermo.

CONSELICE, p. de los E. de la Ig., legación de Ferrara (39 k. S. S. E.)—3,000 h.

CONSELVE, p. del L.-Ven., gob. de Venecia, prov. de Pádua (18 k. S.), cap. de distr.—4,500 h.

CONSTANTINO (SAN), p. de Náp., prov. de Basilicata, distr. de Lagonegro (44 k. E. S. E.), canton de Noja (7 k. S. S. O.)—1,200 h.

CONTA, riach. de los E. Sard., div. de Génova.

CONTAMINES (Los), p. de los E. Sard., div. de Saboya, prov. de Faussigny, en el cam. de Col de Bonhomme á San Mauricio.—1,000 h.

CONTARINA (LA), p. del L.-Ven., gob. y prov. de Venecia (44 k. S.), distr. de Loreo, á la izq. del Pó —3,000 h.

CONTE ó PORTO-CONTE, bahía en la costa O. de Cerd., div. de Sassari, á 12 k. O. de Alghero.

CONTES, p. de los E. Sard., div. y prov. de Niza (13 k. N.), cap. de distr., sobre el rio de su nombre.—1,500 h.

- CONTES, riach. de los E. Sard., gob. y prov. de Niza.
- CONTESSA, p. de Sic., prov. de Palermo, distr. de Corleone (48 k. S. O.)—3,050 h.
- CONTIGLIANO, aldea de los E. Rom., prov. de Rieti (6 k. O.)
- CONTRA, p. del L.-Ven., distr. de Missaglia, prov. de Como (22 k. S. E.)—400 h.
- CONTROGUERRA, p. de Náp., prov. del Abruzzo Ult. 1.º, distr. en Teramo (25 k. N. N. E.), canton de Nerito.—2,500 h.
- CONTRONE, p. de Náp., prov. del Prin. Cit., distr. de Campagna (16 k. S. S. E.), canton de Portiglione, sitio real.—2,000 h.
- CONTURSI, p. de Náp., prov. del Prin. Cit., distr. de Campagna (10 k. E.), sobre el Sele.—3,100 h.
- CONVARA, p. de Náp., á 16 k. N. E. de Policastro.
- CONVERSANO, c. con ob. de Náp., prov. de la Terra de Bari, distr. de Bari (29 k. S. E.), cap. de canton; buenos edificios, cast., hospital, etc.—8,800 h.
- CONZA, c. de Náp., prov. del Prin. Cit., distr. de San Angelo de Lombardi (13 k. S. S. E.), canton de Teora, con arzobispo.
- COORLE, c. del L.-Ven., gob. de Venecia.
- COPA, riach. del L.-Ven., gob. de Milan, afluente del Pó, cerca de Barbiano.
- COPANI, p. de Náp., prov. de la Calabria Ult.
- COPERTINO, c. de Náp., prov. de Tierra di Otranto, distr. de Lecce (15 k. S. O.), cap. de canton.—4,000 h.
- COPPITO, p. de Náp., prov. del Abruzzo Ult. 2.º, distr. y canton de Aquila (4 k. N. O.), á la dra. del Aterno.—700 h.
- CORACE, rio de Náp., desemboca en el golfo de Squillace.
- CORATO, p. de Náp., prov. de Terra de Bari, distr. de Barletta (19 k. S. S. E.), cap. de canton.—3,600 h.
- CORBETTA, p. del L.-Ven., gob. de Milan, prov. de Pavia (32 k. N. O.), distr. de Abbiategrosso.—2,400 h.
- CORDEVOLE, rio del L.-Ven.; nace en el Tirol, penetra en el L.-Ven., riega la parte central de la prov. de Belluno,

y es tributario del Piave, enfrente de Mel; 66 k. de curso.

CORDOVADO, p. con cast. del L.-Ven., gob. de Venecia, prov. de Udina (35 k. S. O.), distr. de San Vito.—3,000 h.

COREGLIA, p. del duc. de Luca (35 k. N.), distr. de Borgo á Mozano (12 k. N.)—1,200 h.

CORENO, p. del L.-Ven., deleg. de Como (12 k. N.)

CORGENO, p. del L.-Ven., gob. y prov. de Milan, distr. de Somma (7 k. N.)—400 h.

CORI ó CORA, c. de los E. Rom., legacion de Velletri (52 k.), deleg. de Frosinoda (35 k.)—4,000 h.

CORIANO, p. de los E. Rom., legacion de Bolonia, á 15 k. S. E. de Forli, y 9 S. E. de Rimini.

CORIGLIANO (CORIOLAMUM), p. de Náp. prov. de la Calabria Cit., distr. de Rossano (9 k. O. N. O.), sobre una colina, con cast.—13,204 h.

CORIGLIANO, rio de Náp., que desemboca en el golfo de Tarento.

CORIGLIANO, p. de Náp., prov. de Terradi Lavoro, distr. de Lecce (22 k. S. O.), canton de Cutrofiano.—2,460 h.

CORIGLIONE, p. de Sic., á 12 k. E. de Mazara, en el Val de Mazzara.

CORINALDO, p. de los E. Rom., deleg. de Ancona (34 k. O.), entre el Misa y el Cesano.

CORINGA, p. de Náp., prov. de la Calabria Ult. 2.^a, distr. de Nicastro (14 k. S.), canton de Maida.—3,000 h.

CORIO, p. de los E. Sard., div. y prov. de Turin (11 k. N. N.), cap. de distr.—5,300 h.

CORLEONE, p. de Sic., prov. de Palermo (37 k. S. S. O.), cap. de distr. y canton.—14,00 h. El distr. tiene 4 cant., Bisacquino, Chuisa, Corleone y Prizzi.

CORLETO-PERTICARA, p. de Náp., prov. de Basilicata, distr. de Potenza (36 k. S. E.), canton de Lorenzana.—3,900 h.

CORMAYEUR ó COURMAYEUR, p. de los E. Sard., div. y prov. de Aosta (28 k. O. N. O.), distr. de Morges, á la izq. del Dora Baltea, al pié del monte Cornet, y cerca del monte Blanco.—2,500 h.

CORNAREDO, p. del L.-Ven., gob. y prov. de Milan (84 k. O. N. O.)—1,300 h.

CORNEDO, p. del L.-Ven., prov. en Vicence (15 k. N. O.), distr. de Valdagno (4 k. S. E.)—2,000 h.

CORNEGLIANO, p. de los E. Sard., div. y prov. de Génova (4 k. O.), distr. de Sestri di Ponente, sobre el golfo de Génova.—2,100 h.

CORNEGLIANO DE ALBA, p. de los E. Sard., div. de Coni, prov. de Alba (7 k. N. O.), cap. de distr.—1,820 h.

CORNETO, c. con ob. de los E. Rom., prov. de Cívita-Vecchia, á 4 k. del Méditerráneo, á la izq. del Marta.—2,100 h. Es una de las ant. c. de la confederacion etrusca que lucharon con los romanos.

CORNIA, rio de Tosc., á los 39 k. de curso, desembarca en el Mediterráneo, á 5 k. de Piombino.

CORNIGLIANO, p. de los E. Sard., div. y prov. de Génova (4 k. O.)—2,050 h.

CORNIGLIO ó CORNEGLIANO, p. del duc. y distr. de Parma (37 k. S. S. O.), cap. de canton.

CORNO, rio del L.-Ven., gob. de Venecia, prov. de Udina; nace á 7 k. S. O. de Palmanova, y es tributario del Ansa.

CORNO (MONTE) ó GRAN-SASSO DE ITALIA; monte de Náp., prov. del Abruzzo Ult. 2.º, en el lím. de esta prov. y de la del Abruzzo Ult. 1.º, á 16 k. E. E. de Aquila; 2,976 m. de alt.

CORNO GIOVINE, p. del L.-Ven., prov. de Lodi y Crema, distr. de Codogno (4 k. S. E.)—1,400 h.

CORONA (MADONA DELLA), p. del L.-Ven., gob. de Venecia, prov. de Verona (24 k. N. O.), distr. de Caprino (6 k. N. E.)—En 15 de Enero de 1797, combate entre franceses y austriacos.

CORREGGIO, c. de Mód. (22 k. N. O.), distr. de Reggio (12 k. N. E.), cap. de canton, sobre un canal que comunica con el Pó por medio del canal Novo y el Secchia.—5,000 h.

CORREGIOLO, c. del L.-Ven., á 12 k. S. de Mántua.

CORRENA, p. de Náp., prov. de Terra di Lavoro, distr.

de Gaeta (22 k. N. E.), canton de Bocca-Guglielma (10 k. E. S. E.)—1,680 h.

CORRESE, p. de los E. Rom., deleg. de Rieti (28 k. S. S. O.)

CORROPOLI, p. de Náp., prov. del Abruzzo Ult. 1.^o, distr. de Teramo (22 k. N. N. E.), canton de Nereto.—2,000 h.

CORSICO, p. del L.-Ven., gob. y prov. de Milan, sobre el Naviglio-Grande.

CORTALE, p. de Náp., prov. de la Calabria Ult. 2.^a, distr. de Nicastro (15 k. S. E.), cap. de canton.—3,050 h.

CORTE-DEL-PALASIO, p. del L.-Ven., prov. de Lodi y Crema, distr. de Pandino (4 k. E.), á 4 k. E. de Lodi.—1,320 h.

CORTE-MAGGIORE, p. del duc. de Parma, á 13 k. N. N. O. de Borgo San Donnino, cap. de canton, sobre el Larda.

CORTE-OLONA, p. del L.-Ven., gob. de Milan, prov. de Pavia (16 k. S. S. E.), cap. de canton.

CORTELAZZO, p. con puerto del L.-Ven., gob. y prov. de Venecia (33 k. S. N. E.), distr. de Santa Dona (14 k. S. E.), en la confl. del Cava-Luccherina y el Piave, en la embocadura de este en el Adriático.

CORTELAZZO, isla pequeña del Mediterráneo, dependiente de los E. Sard., sobre la costa N. del golfo de Cagliari, hácia el cabo Carbonara, y forma la punta S. E. de Cerdeña.

CORTEMIGLIA, p. de los E. Sard., div. de Coni, prov. de Alba (20 k. S. E.), cap. de canton, sobre el Bórmida, que lo divide en dos partes unidas por un puente.

CORTENO, p. del L.-Ven., prov. de Bergamo (60 k. N. E.), distr. de Edolo (7 k. O. S. O.), á la dra. del Ojolo.—1,600 h.

CORTICELLA, p. de los E. Rom., entre Bolonia y Ferrara.

CORTONA ó CORTONE, c. con ob. de Tosc., prov. de Arezzo (27 k.), cap. de vicariato, á 8 k. N. N. O. del lago de Perusa, en el Val di Chiana; pobl. de las mas ant. de Italia, con murallas de construccion ciclópea.—5,050 h.

CORVARO, p. de Náp., prov. del Abruzzo Ult. 2.^o, distr. de Aquila (52 k. S. O.), canton de Borgo-Collefatate.—1,500 h.

CORVINO, p. de los E. Sard., div. de Alejandría, p. de Voghera (11 k. E.), distr. de Casteggio (3k. E.), sobre una colina.—1,080 h.

COSA, riach. de los E. Rom.; en la campaña de Roma, tributario del Garigliano.

COSCIA DI DONNA, pequeña isla en los E. Sard., cerca de la costa O. de la Cerd., al O. del golfo de Oristano, á 4 k. del extremo S. de la isla de Mal di Ventre, y á 15 k. S. O. del cabo de Manne.

COSCILE ó **SIRARI**, río de Náp., en la Calabria Cit., distr. de Castro-Villare; nace á 44 N. de Morano, y lleva el nombre de Cosciletto hasta unirse con el Esaro y el Tiro; luego toma el de Coscile, muriendo, despues de 40 k. de curso, en el Crati.

COSENZA, c. de Náp., cap. de la prov. de la Calabria Cit., del distr. y del canton de su nombre, á 246 k. S. E. de Náp., y 17 del Mediterráneo; arzob., audiencia, plaza de guerra, academias, seminario, etc.—9,000 h.

COSENZA, distr. de la prov. de la Calabria Cit., compuesto de los 17 com. de Acri, Apigliano, Bisignano, Carpenzano, Celico, Cerisano, Cerzeto, Cosenza, Dipignano, San Giovanni in Fiori, San Marco, Montalto, Rende, Rogliano, Rose, Seigliano y Spezzano-Grande.

Cost, c. de los E. Rom., cerca de Narni.

COSIA-DI-DANDO, isla pequeña de los E. Sard., sobre la costa E. de Cerd.

COSMOPOLI, c. de la isla de Elba (V. *Porto-Ferrajo*.)

CASSATO, p. de los E. Sard., div. de Turin, prov. de Biella (8 k. E.), cap. de distr., sobre una colina.—2,500 h.

COSSIGNANO, p. de los E. Rom., deleg. de Fermo (18 k. S.), á 6 k. O. S. O. de Ripatransone.

COSTA, p. del L.-Ven., prov. de Polesina, distr. de Rovigo (6 k. O. S. O.), sobre la dra. del Adigetto.—2,000 h.

COSTA-BELLA, una de las cimas mas elevadas de la Cadeña del Baldo, en el L.-Ven., prov. de Verona, alt. cerca de 2,000 m.

COSTACCIARO, p. de los E. Rom., legacion de Urbino y Pesaro, á 41 k. S. de Urbino.

COSTIGLIOLE-DE-ASTI, p. de los E. Sard., div. de Alejandria, prov. de Asti (8 k.), cap. de distr.—4,800 h.

COSTIGLIOLE DE SALUZZO, p. de los E. Sard., div. de Coni, prov. y á 11 k. S. de Saluzzo, cap. de distr., á la dra. del Vraita.—2,800 h.

COSTOZZA, p. del L.-Ven., gob. de Venecia, prov. y distr. de Vicence, sobre el canal de Bisato (10 k. S. E.)—700 h.

CONTIGNOLA, p. de los E. Rom., legacion de Ferrara (54 k. S. S. E.), á 18 k. O. de Rávena, cerca de la izq. del Penio —2,000 h.

COTRONA, c. de Náp., prov. del Prin. Cit., á 20 k. O. de Cangiano.

COTRONE. (V. *Crotona*.)

COTRONEI, p. de Náp., prov. de la Calabria Ult. 2.^a, distr. de Cotrone (29 k. O. N. O.), canton de Santa Severina (10 k. O.), sobre una colina.—1,400 h.

COUDRE, p. de los E. Sard., div. de Saboya, á 8 k. de Thonon.

COURGNE, p. de los E. Sard., al S. O. de Ivrea, en el valle del Orco.

COVIGLIAJO, p. del gran duc. de Tosc., á 5 k. de Pietramala.

Covo, p. del L.-Ven., prov. de Bérgamo (21 k. S. S. E.), distr. de Romano (2 k. S. E.)—1,320 h.

Covoso, desfiladero notable en el Rno. L.-Ven., cerca de las fronteras del Tirol, á 16 k. O. S. O. de Feltre, en el cam. de Inspruck á Venecia. En 1796 fueron derrotados los austriacos por los franceses.

Cozzo, p. de los E. Sard., div. de Novara (8 k. S. O.), prov. de Lomellina, distr. de Candia di Lomellina, sobre el valle.—800 h.

CRACO, p. de Náp., prov. de Basilicata, distr. de Mateca (34 k. S. S. E.), canton de Ferrandina (12 k. S.)—2,300 h.

CRATI ó CBATHIS, rio de Náp., prov. de la Calabria Cit., nace en la frontera de la Sila, á 6 k. E. de Aprigliano; recibe el Bussento y el Corcile y desagua en el golfo de Tarento; 88 k. de curso.

CRAVAGLIANA, p. de los E. Sard., div. de Novara, prov. de Vallesesia, distr. de Varallo.—1,330 h.

CRAVEGNA, p. de los E. Sard., div. de Novara, prov. de Domo de Ossola (14 k. N. O.), distr. de Crodo.—520 h.

CREAZZO, p. del L.-Ven., gob. de Venecia, prov. y distr. de Vicence (4 k. O. N. O.)—1,150 h.

CRECCHIO, p. de Náp., prov. del Abruzzo Cit., distr. de Lanciano, canton de Ortona, (8 k. S. O.)—1,600 h.

CREMA, c. con ob. del L.-Ven., gob. de Milan (38 k. E. S. E.), prov. de Lodi y Crema, cap. del 2.º distr., á 15 k. E. N. E. de Lodi, en la dra. del Serio; la atraviesan el Rhino y el Fontana, tiene murallas y cast., buena catedral, fábricas.—9,000 h. Los franceses la ocuparon en 1707 al dia siguiente de la toma de Lodi.

CREMERA, BAGANO ó VOLCA, rio de los E. de la Ig., afluyente del Tiber, cerca de Roma.

CREMIA, p. del L.-Ven., gob. de Milan, prov. de Como (31 k. O. N. E.), distr. de Dongo (3 k. S. S. E.), en la orilla occidental del lago de Como.—750 h.

CREMOLINO, p. de los E. Sard., div. de Alejandria, prov. de Acqui (15 k. S. E.), distr. de Mollare —1,320 h.

CREMONA ó CREMONE, c. del L.-Ven., gob. de Milan (37 k. E. S. E.), cap. de prov. y de distr., plaza fuerte, bastante industrial y comercial, ob. sufragáneo de Milan, bibliotecas, liceo, gimnasio, colegio de sordo-mudos, etc; sit. á corta dist. de la izq. del Pó, regada por el Cremonetta que pasa por debajo de las casas de la parte N.—28,000 h. En 1796 y 1800, la tomaron los franceses; fué cap. del dep. del Alto Pó; en 1814 entró en el dominio de los austriacos.

CREMONA ó CREMONE, prov. del L.-Ven., gob. de Milan, confina al N. con la prov. de Bérgamo y Brescia, al N. E. y al E. con la de Mántua, al S. con el duc. de Parma, y al O. con la prov. de Lodi y Crema; es muy llana, la riegan el Pó, el Oglio y el Adda; comprende 2. c. y 173 v. y p.; se div. en 9 distr. y 186 com.; tiene 136,400 hect. cuad. de sup. y unos 190,000 h.

CRENNA, p. del L.-Ven., prov. de Milan (36 k. N. O.), distr. de Gallarate (2 k. N. O.)—1,120 h.



CRESCENTINO, p. de los E. Sard., div. de Novara, prov. de Vercelli (31 k. O. S. O.), cap. del distr., á la izq. del Pó.—4,300 h.

CRESPANO, p. del L.-Ven., prov. de Trevisa (34 k. O. N. O.), distr. de Asolo (10 k. N. O.)—2,430 h.

CRESPINO, p. del L.-Ven., gob. de Venecia (58 k. S. O.), prov. de Polesina, cap. de distr., á 13 k. S. E. de Rovigo, á la izq. del Pó.—4,200 h.

GRESSA, p. de los E. Sard., div. y prov. de Novara (20 k. N. N. O.), distr. de Momo (10 k. N. N. O.), cerco de Agogna.—1,100 h.

CREUSEILLES, p. de los E. Sard., div. de Saboya, prov. de Carouge, distr. de San Julian (10 k. S.)—1,400 h.

CREVACUORE, p. de los E. Sard., div. de Novara, prov. de Vercelli (44 k. N. N. E.), cap. de distr., á la izq. del Sesara.—980 h.

CREVALCUORE, p. de los E. de la Ig., legacion de Bolonia (27 k. N. O.), en los lím. del duc. de Mód.

CREVOLA, aldea de los E. Sard., prov. de Doino de Ossola.

CRISTINA (SANTA), p. del L.-Ven., prov. de Pavía, distr. de Corte-Olona (4 k. E.)—1,550 h.

CRISTINA (SANTA), p. de Náp., prov. de la Calabria Ult. 1.^a, distr. de Palmi (15 k. S. E.), canton de Oppido (3 k. S.)—640 h.

CROCE, una de las cimas de los Alpes Cárnicos, á 56 k. N. E. de Belluno, sobre el lím. del L.-Ven. y la Iliria.

CROCETTA, p. del duc. y en las inmediaciones de Parma.

CRODO, p. de los E. Sard., div. de Novara, prov. de Doino de Ossola (13 k. N.), cap. de distr., á la dra. del Tocc.—660 h.

CROIX (COL DE LA), paso de los Alpes Cotienos, entre Francia é Italia, á 8 k. N. del Monte Viso y 35 k. S. E. de Brianzon.

CROPANI, p. de Náp., prov. de la Calabria Ult. 2.^a, distr. de Catanzaro (17 k. E. N. E.), cap. de canton.—1,200 h.

CROPALATI, p. de Náp., prov. de la Calabria Cit., distr. de Rossano (8 k. S. O.), á 42 k. E. N. E. de Cosenza, cap. de canton —1,350 h.



CROSÍA, p. de Náp., prov. de la Calabria Cit., distr. de Rossano (10 k. E.), canton de Cropolati, á 2 k. del golfo de Tarento.—500 h.

CROSTOLO, rio de Mód. nace á 19 k. S. de Reggio y desemboca en el Pó, despues de correr 52 k. de S. á N.

CROTONA ó COTRONE, c. de Náp., prov. de la Calabria Ult. 2.^a, cap. de distr. y de canton, á 49 k. E. N. E. de Catanzaro; plaza fuerte con buena ciudadeia, ob. y aduana, sit. al pié del monte Carvaro, sobre el Essaro.—4,550 h. El distr. se compone de 6 cantones, Ciro, Cotrona, Policastro, Santa Severina, Strongoli y Ombriático.

CRUET ó CROVET, p. de los E. Sard., div. y prov. de Saboya, á 15 k. S. E. de Chambery, cerca de la dra. del Isere.—1,200 h.

CRUSEILLES, p. de los E. Sard., div. de Saboya, prov. de Carouge, á 20 k. de Ginebra.—1,600 h.

CRUSINALLO, p. de los E. Sard., div. de Novara (50 k. N. N. O.), distr. de Omegna.—220 h.

CRUZ (SANTA), *Santa Croce*, cabo de la costa oriental de Sic., prov. y distr. de Siracusa, á 4 k. N. E. de Agosta.

CRUZ (SANTA), *Santa Croce*, p. de Sic., prov. de Siracusa (72 k. O. S. O.), distr. de Módica (18 k. S. O.), á 4 k. del mar.

CRUZ (SANTA), *Santa Croce*, p. de Tosc., prov. de Florencia, distr. de San Miniato (6 k. N. N. O.), á la dra. del Arno.—5,600 h.

CRUZ DE MAGLIANO (SANTA), *Santa Croce di Magliano*, p. de Náp., prov. de Molisa, distr. de Larino (11 k. S. E.), cap. de canton, á 32 k. N. E. de Campobasso.—3,900 h.

CRUZ DE MORCONE (SANTA), *Santa Croce di Morcone*, p. de Náp. prov. de Molisa, distr. de Campobasso (18 k. S. S. E.), cap. de canton.—3,500 h.

CUCARO, p. de los E. Sard., en el Monferrato, á orillas del Grana.—500 h.

CUCARO, monte de Nap., prov. del Basilicata, en el golfo de Policastro.

CUCARO, p. de Náp., prov. del Prin. Cit., distr. del Vallo (8 k. S. S. E.), canton de Laurito (8 k. O.)—1,000 h.

Cuccio, monte de Náp., prov. y distr. de Paiermo (6 k. O. N. O.); alt. 1,000 m. sobre el nivel del mar.

CUCULLO, p. de Náp., prov. del Abruzzo Ult. 2.^o, distr. de Sulmona (11 k.), canton de Pratola.—1,280 h.

CUCURU, monte de los E. Sard., en la isla de Cerd., div. del cabo de Sassari, al N. de Tempio.

CUGGIONO-MAGGIORE, p. del L.-Ven., gob. y prov. de Milan (28 k. O.), cap. de distr.—2,800 h.

CUGLIERI, p. de Cerd., div. del cabo de Sassari (58 k. S.), cap. de intend. y prefectura, á 16 k. S. E. de Rosa.

CUMES, c. del Rno. y prov. de Náp., distr. y canton de Pouzzole (6 k. N. O.), cerca del Mediterráneo. Muchas ruinas de tiempo de los romanos.

CUMIANA (La), p. de los E. Sard., div. de Turin, prov. de Pignerol (13 k. N.), cap. de distr.—4,800 h.

CUNEO. V. CONI.

CUORGNÉ, p. de los E. Sard., div. de Turin (14 k. N.), prov. de Ivrea (20 k. O. S. O.), cap. de distr., á la dra. del Orca, al pié de una eclina.—3,500 h.

CUPERTINO, p. de Náp., prov. de la Terra de Otranto, á 12 k. N. E. de Nardo.

CURTATONE, p. del L.-Ven., prov. de Mántua (8 k.), en el cam. de esta c. á Milan.—Combate sangriento en 1848 entre los austriacos y las tropas de Cárlos Alberto.

CUSAGO, p. del L.-Ven., prov. y distr. de Milan (12 k. O.), en el eam. de esta c. á Novara.—480 h.

CUSANO, p. de Náp., prov. de Terra de Laboro, distr. de Piedimonte (12 k. E. S. E.), á 31 k. N. N. E., de Caserta, cap. de canton.—4,600 h.

CUSERCOLI, p. de los E. de la Ig., deleg. de Forli (19 k. S.), á la izq. del Ronco.—1,550 h.

CUSSY, p. de los E. Sard., div. de Saboya, prov. del Ginebrino, distr. de Albens, á 14 k. de Ancy y á 22 de Chambéry, á la izq. del Chézan.—1,080 h.

CUTIGLIANO, p. de Tosc., prov. de Florencia, cerca del Lima, á 6 k. N. N. O. de San Marcello.—1,000 h.

CUTIGNANO, p. de Náp., prov. del Abruzzo Ult. 1.^o, distr. de Cita-Santo-Angelo.—1,380 h.

CUTRO, p. de Náp., prov. de la Calabria Ult. 2.^a, distr. y canton de Cotrone (12 k. S. O.)—2,000 h.

CUTROFIANO, p. de Náp., prov. de la Terra de Otranto, distr. de Lecce (24 k. S.), cap. de canton.—1,300 h.

CURIO, p. del L.-Ven., prov. de Como (27 k. O. N. O.), cap. de distr.—380 h.

D.

DAIRAGO, c. del L.-Ven., prov. de Milan (28 k. N. O.), distr. de Cuggiono-Maggiore (8 k. N. N. E.)

DALMAZIO (SAN), p. del duc. y distr. de Mód. (25 k. S. S. O.)

DAMIANO (SAN), p. de los E. de la Ig., legacion de Bolo-
nia, prov. de Forli (27 k. S. S. O.); á 15 k. S. de Cesena.
—1,400 h.

DAMIANO D'ASTI (SAN), p. fort. en parte, de los E. Sard.,
div. de Alejandría, prov. de Asti (12 k. O.), cap. de distr.,
á la izq. del Borbo.—6,500 h.

DAMIANO DE CONI (SAN), p. de los E. Sard., div. y prov.
de Coni (19 k. O.), cap. de distr., á la izq. del Maira.—
1,600 h.

DANIEL (SAN), p. fort. del L.-Ven., gob. de Venecia,
prov. de Udina (19 k. N. O.), cap. de distr.—3,650 h.

DARFO, p. con cast. ant., del L.-Ven., prov. de Bérgamo
(42 k. N. E.), distr. de Breno (12 k. S. S. O.), en el valle
de Camonica, á la izq. del Oglio.—1,300 h.

DATTOLO, isla desierta del archipiélago de Lipari, al N.
de Sic., á 7 k. N. N. E. de la isla de Panaria.

DAVOLI, p. de Náp., prov. de la Calabria Ult. 2.^a, distr.
de Cantazaro (29 k. S. O.), cap. de canton.—3,000 h.

DECIMOMANNU, p. de Cerd., div. del cabo de Cagliari
(15 k.)

DEGLIA, c. de Sic., prov. de Caltanissetta (15 k. S. O.)
—2,350 h.

DEGO, c. de los E. Sard., prov. de Acqui (42 k. S.), cap.

de distr., á la izq. del Bórmida.—2,650 h.—Disputada entre los franceses y austriacos durante las guerras de Italia.

DELEBIO, p. del L.-Ven, prov. de la Valtelina, distr. de Morbegno (8 k. O.), en la izq. del Adda y á 4 k. del lago de Como.—1,100 h.

DELICETO, p. de Náp., prov. de Capitanato, distr. de Bovino (5 k. S. E.), cap. de canton.—4,500 h.

DEMETRIO (SAN), p. de Náp., prov. del Abruzzo Ult. 2.º, distr. de Aquila, cap. de canton.—2,100 h.

DEMETRIO (SAN), p. de Náp., prov. de la Calabria Cit., distr. de Rossano (26 k. O.), cap. de canton.—1,950 h., en parte albaneses.

DEMONTE, p. de los E. Sard., div. y prov. de Coni (19 k. S. O.), cap. de distr., en la izq. del Stura.—6,500 h.

DENICE, p. de los E. Sard., div. de Alejandría, prov. de Acqui (10 k. S. O.)—1,350 h.

DESE, rio del L.-Ven.; nace en la prov. de Trevisa, á 5 k. S. E. de Casselfranco; pasa por las prov. de Pádua y Venecia, y en Marocco se hace navegable; se une al Zero y muere en Montiroz en las lagunas de Venecia.—38 k. de curso, 14 de ellos navegables.

DESENZANO, c y puerto con cast. ant. del L.-Ven., gob. de Milan, prov. de Brescia, en la orilla S. O. del lago de Garda, á 4 k. E. N. E. de Lonato.—3,800 h.

DESIO, p. del Rno. L.-Ven., gob. y prov. de Milan (17 k. N.), distr. de Barlassina (8 k. S. E.)—2,500 h.

DIAMANTE, p. de Náp., prov. de la Calabria Cit., distr. de Paola, canton de Belvedere (6 k. N. N. O.)—1,750 h.

DIANO, c. con cast. de Náp., prov. del Prin. Cit., distr. de la Sala (6 k. S. O.), cap. de canton.—7500 h.

DIANO, valle de Náp., prov. del Prin. Cit., muy fértil y regado por el Negro, 34 k. de largo y 8 de ancho.

DIANO-CASTELLO, p. con cast. de los E.-Sard., div. de Niza, prov. de Oneille (4 k. N. N. O.), cap. de distr.

DIANO-D'ALBA, p. de los E. Sard., div. de Coni, prov. de Alba (4 k. S. E.), cap. de distr.—1,700 h.

DIANO-MARINO, p. de los E. Sard., div. de Niza, prov. de Oneille (2 k. N.), en el Mediterráneo.

DICOMANO ó **COMANO**, p. de Tosc., dep. de Florencia (69 k. E. N. E.), vicariato de Pontassieva, cap. de com. y de distr., en la confl. del Dicomano y del Sieva.—900 h.

DINAZZANO, p. del duc. de Mód., distr. de Reggio (17 k. S. S. E.), cerca de la izq. del Secchia.

DIPIGNANO, p. de Náp., prov. de la Calabria Cit., distr. de Cosenza (6 k. S.), cap. de canton.—2,450 h.

DOBBIA (VAL), valle de los E. Sard., al O. de Riva, al pié de monte Rose.

DOCCIA, p. de Tosc., dep. de Florencia (17 k. E. N. E.), vicariato de Pontassieva (2 k. N.)

DOGLIANI, p. de los E. Sard., div. de Coni, prov. de Mondovi (25 k. N. N. E.), cap. de distr., á la izq. del Reha.

DOGLIOLA, p. de Náp., prov. del Abruzzo Cit., distr. de Il-Vasto (18 k. S.), canton de Celenza.—600 h.

DOLCE, p. del L.-Ven., prov. de Verona.

DOLCE-ACQUA, p. con ciudadela de los E. Sard., div. de Niza, prov. de San Remo (12 k. O. N. O.), cap. de distr., en la izq. del Nervia.—1,200 h.

DOLCEDO, p. de los E. Sard., prov. de Oneglia.

DOLO, c. del L.-Ven, gob. y prov. de Venecia (19 k. O.), á 14 k. de Pádua, cap. de distr.—3,000 h.

DOMENICA (SAN), p. de Náp., prov. de la Calabria Cit., distr. de Paola, canton de Scalea (15 k. E.)—3,200 h.

DOMENICO ó **DOMINO** (SAN), isla de Tremiti, archipiélago de Náp., prov. del Capitanato, en el Adriático, 4 k. de largo y 1 de ancho, con 8 de circunf.

DOMESSIN, p. de los E. Sard., div. y prov. de Saboya, á 20 k. de Chambery, en la dra. del Guiers.—1,380 h.

DOMO-D'OSSOLA, c. de los E. Sard., div. de Novara, cap. de la prov. de Ossola, á 123 k. N. N. O. de Turin, cerca de la dra. del Toce.—1,800 h.

DOMUSNOVAS, p. de Cerd., div. de Cagliari (38 k. O. N. O.), á 9 de Iglesias.—100 h.

DONTA (SANTA), p. del L.-Ven., gob. y prov. de Venecia (28 k. N. E.), cap. de distr., sobre la izq. del Piave, á 18 k. de su embocadura.—4,000 h.

DONADA, p. del L.-Ven., prov. de Venecia (45 k. S. S. O.),

di tr. de Loreo (4 k. S.), sobre la dra del canal Bianco.—1,900 h.

DONATO, p. de Náp., prov. de la Calabria Cit., distr. de Castro-Villari.—3,300 h.

DONATO (SAN), p. del L. Ven., gob., prov. y distr. de Milan (8 k. S. E.)—450 h.

DONATO (SAN), p. de Náp., prov. de la Terra di Laboro, distr. de Sora (16 k. E.)—2,700 h.

DONATO (SAN), p. del duc. y distr. de Parma (5 k. E. S. E.), cap. de canton, cerca de la izq. del Enza.—2,400 h.

DONATO-IN-POGGIO (SAN), p. del duc. de Tosc., dep. de Barberino di-Val-d'Elsa (5 k. E.)—760 h.

DONGO ó DUNGO, p. del L. Ven., gob. de Milan, prov. de Como (32 k. N. N. E.), cap. de distr.—1,100 h.

DONNAS ó DONNAZ, p. de los E. Sard., div. y prov. de Aosta, cap. de distr., en la izq. del Dora.—1,180 h.

DONNINO (SAN), p. de Tosc., dep. de Florencia, en el Va de Arno; 1.ª est. del ferr. de Florencia á Liorna.

DORA-BALTEA, rio de los E. Sard., nace en los Alpes Griegos, al pié del pequeño San Bernardo, en el Occidente de la prov. de Aosta; pasa por la de Ivrea; lim. las de Vercelli y Turin, y despues de 154 k. de curso, afluye en el Pó, entre Crescentino y Brusasco.

DOVA-RIPAIRA, rio de los E. Sard., nace en los Alpes, cerca de las fronteras de Francia, en el Occidente de la prov. de Susa, por donde pasa penetrando en la de Turin, y con 154 k. de curso muere en el Pó cerca de Turin.

DORGALI, p. de Cerd., div. de Cagliari, á 4 k. del golfo de Orozei.

DORGALI, p. de Cerd., div. del cabo Sassari.—3,200 h.

DORNO, p. de los E. Sard., div. de Novara, prov. de Lomellina, á 19 k. S. E. de Mortara, á la izq. del Terdopio.—3,000 h.

DOVENA ó DOUVAINE, p. de los E. Sard., div. de Saboya, prov. del Chablais, cap. de distr., á 4 k. de la orilla meridional del lago de Ginebra.—750 h.

DRAGONE, rio de Náp.; nace en la prov. del Prin. Cit. y entra en el golfo de Náp.

DRAGONEA, p. de Náp., prov. del Prin. Cit., distr. de Salerno (4 k. O. N. O.), canton de Viteri (2 k. N. O.)—4,900 h.

DRAGONI, p. de Náp., prov. de la Terra di Laboro, dióc. de Piedimonte, distr. de Cajazzo (10 k. N. N. O.)—2,100 h.

DRANSE ó DRANSE SABOYANA, rio de los E. Sard., que á los 40 k. entra en el lago de Ginebra, á 5 k. N. N. E. de Thonon.

DRONERO, p. de los E. Sard., div. y prov. de Coni (13 k. O. N. O.), cap. de distr.—6,700 h.

DUCHESA (LA), aldea de Náp., en el cam. de Náp. á Potenza.

DUING-D'HERÉ, p. de los E. Sard., div. de Saboya, prov. del Ginebrino, cap. de distr.—400 h.

DURAZZANO, p. de Náp., prov. de la Terra di Laboro, distr. de Caserta (10 k. E. S. E.), canton de Maddaloni (6 k. E. N. E.)—1,900 h.

E.

EBOLI ó EVOLI, c. de Náp., prov. del Prin. Cit., distr. y canton de Campagna (6 k. S. O.), á 20 k. de Salerno.—3,000 h.

EHELLES DE SAVOIE (LAS), p. de los E. Sard., div. de Saboya, prov. de Saboya Propia, cap. de distr., á 19 k. S. O. de Chambery, en la dra. del Guiers.—1,200 h. Cerca del p., el valle está cerrado por una mont. caliza en la que se ha abierto una galería de 8 m. de alt. y 308 m. de largo, cuya magnífica obra empezó Nápoleon I, y se concluyó en 1817 por el rey de Cerdeña.

EGADES, archipiélago de las Dos Sicilias, en el Mediterráneo, prov. de Trapani al O. de Sic. Tiene 3 islas principales: Favignana, Levanzo y Marítimo.

EGIDIO (SAN), p. de Náp., prov. del Abruzzo Ult. 4.^o, distr. de Teramo (20 k. N.), canton de Civitella del Tronto.

ELBA, isla del Mediterráneo en la costa de Tosc., prov. de Pisa, de la cual depende, enfrente de Piombino, del que

la separa el estrecho; 9 k. de ancha y 27 de larga, 411 k. de circunf.; 80 k. cuad. de sup. Sus c. principales son: Porto Ferrajo y Porto-Longone.—21,638 h. Bajo el imperio francés, formó parte del reino de Etruria, y fué residencia de Napoleon I, desde el año 1814 hasta el 26 de Febrero de 1815, reinando como soberano. Se ocupó con detenimiento de su administracion, estudió las producciones de su suelo, se abrió un camino entre las dos principales c.; se reaninó el comercio y la industria; una nueva era principió para la isla, donde aún se hace sentir el impulso que le dió.

ELIA (SANTA), p. de Náp., prov. de Molisa, distr. de Campobasso (20 k. N. N. E.), cap. de canton.—3,500 h.

ELOISA, p. de los E. Sard., div. de Saboya, prov. de Carrouge, distr. de Seyssell, á 19 k. O. S. O. de San Julian; sobre los bordes escarpados del Ródano, cerca de su curso subterráneo.

ELPIDIO MORICO (SANTO), p. de los E. de la Ig., deleg. de Fermo (8 k. N. N. O.)—1,800 h.

ELZA, rio de Tosc., nació en el Sub-Apenino, prov. de Siena, pasa por Florencia y entra en el Arno, á 5 k. O. de Empoli; 56 k. de curso.

EMPOLI, c. de Tosc., dep. de Florencia (29 k. O. S. O.), á 35 k. E. de Pisa, cap. de Chancillería y Vicariato.—6,500 h.

ENEGO, p. del L.-Ven., prov. de Vicenza, distr. de Asiago (26 k. E. N. E.)—1,200 h.

ENTRAQUE, p. de los E. Sard., div. y prov. de Coni, (20 k. S. S. O.), distr. de Valdieri (4 k. S.)—2,800 h.

ENTRATICO, p. del L.-Ven., prov. de Bérgamo (16 k. E.), distr. de Trescore, á la dra. del Chiaro, en el valle Cavallina.—500 h.

ENTREMONT LE VIEUX, p. de los E. Sard., div. de Saboya, prov. de Saboya Propia, distr. de Echelles (12 k. E.), á 12 k. S. de Chambery, sobre el torrente de Coson.—1,500 h.

ENTREVERNE, p. de los E. Sard., div. de Saboya, prov. del Ginebrino, distr. de Duing d'Heré, á 14 k. S. de Ancy.

EPIERRE, p. de los E. Sard., div. de Saboya, prov. de la Moriena, distr. de Aiguebelle (9 k. S.), á la dra. del Arc.—400 h.

EPISCOPIA, p. de Náp., prov. de Basilicata, distr. de Lagonegro (31 k. E.), canton de Latronico (8 k. E. S. E.)—4,600 h.

EQUI, p. de Tosc., dep. de Pisa, á 11 k. S. E. de Fivizzano.—165 k.

ERA, rio de Tosc., dep. de Pisa, nace en el Sub-Apenino Tosc., al E. del Volterra; á los 48 k. de curso afluye en el Arno, en Ponte de Era.

ERAMO (SAN), p. de Náp., prov. de la Terra de Bari, distr. de Altamura (17 k. E.), cap. de canton.

ERASMO (SANTO), p. y fort. del L.-Ven., en las lagunas, gob. y prov. de Venecia (2 k. N. E.)—120 h.

ERBA, p. del L.-Ven., gob. de Milan, prov. de Como (11 k. E.), cap. de distr.—12,000 h. El distr. tiene 28 com.

ERBÉ, p. del L.-Ven., prov. de Verona (20 k. S. S. O.), distr. de Isola della Scala (4 k. S. O.)

ERBUSCO, p. del L.-Ven., prov. de Brescia (18 k. O. N. O.), distr. de Adro.—2,200 h.

ERCHIE, p. de Náp., prov. de la Terra de Otranto, distr. de Brindisi (3 k. S. O.), canton de Oria (8 k. S.)

ESCALAPLANO, p. de Cerd., div. del cabo Cagliari (56 k. N. E.), prov. de Isili (22 k. E.)—1,250 h.

ESCANA, p. de Cerd., div. de Sassari, prov. de Cagliari, á 54 k. S. de Sassari, y á 16 k. E. S. E. de Rosa.—4,350 h.

ESINA, rio de los E. de la Ig.; nace en los Apeninos, al Occidente de la deleg. de Macerata; pasa por Jesi y deleg. de Ancona; á los 56 k. de curso entra en el Adriático entre Ancona y Sinigaglia.

ESTADOS DE LA IGLESIA, PONTIFICIOS Ó ROMANOS. Estos Estados, sometidos al poder temporal del Papa, y cuya cap. es Roma, ocupan la parte central de Italia, desde los 41° 20' y 45° de latitud N., y los 14° 33' y 17° 20' de longitud E.; conflinan por el N. con el Pó di Maestra y el Pó di Goro, que los separan del Rno. L.-Ven.; por el S. O. con el duc.

de Mód., el gran duc. de Tosc. y el Mediterráneo; por el E. con el Adriático y el Rno. de Náp., y por S. con este mismo Rno.—De N. á S. tienen 380 k. de estension, y de S. O. á N. E. 180, resultando una sup. de 4.184,395 hect. cuad.—Los Apeninos dividen este pais en dos partes casi iguales de N. O. á S. E., alcanzando alturas de 2,277 m.—Lo riegan, entre otros rios, el Tronto, el Tenna, el Potenza, el Metauro, el Marecchia (que se dirigen al Adriático), y el Tiber, único navegable, que es tributario del Mediterráneo.—Los lagos principales son el Trasimeno, el de Bolsena y el de Bracciano.—El pueblo es mont. en el centro, pero bastante llano en el Bolonés, en el Ferrarés y en la comarca de Roma; produce arroz, maiz, cáñamo, lino, tabaco, anís, aceite, granadas, limones, dátiles, seda, etc.—La industria es corta, el comercio poco considerable, y la navegacion está concentrada en los puertos de Ancona y Cívita Vecchia.—El gob. es una monarquía teocrática electiva; el Papa es el jefe espiritual de la cristiandad y el jefe temporal de los E. Rom. Para la direccion de cuanto concierne á la Iglesia están las *Congregaciones* siguientes, á cuyo frente hay un Cardenal: de Visita Apostólica ordinaria, de Visita extraordinaria, Consistorial, de Obispos y regulares, del Concilio, de Residencia de los Obispos, de Inmunidades eclesiásticas, de Propaganda, del Indice, de Sagrados Ritos ó del Dogma, del Ceremonial ó de Disciplina eclesiástica, de Indulgencias y Sagradas Reliquias, del Exámen de los Obispos y de Correccion de los libros de la Iglesia oriental. Además hay los tribunales de la Cancillería, de la Penitenciaría y de la Dataría. Para la administracion pública de los E. Rom. existen los ministerios del Interior, Gracia y Justicia, Guerra, Hacienda y Comercio. Las relaciones políticas con los gob. extranjeros corren á cargo de un Cardenal Secretario de Estado, presidente del Consejo de Ministros. El pais se divide en 4 legaciones, estas en prov. ó deleg., que á la vez se subdivide en distr., estos en gobiernos (*governi*), estos en comunes y estos en *approdiati ó frazioni*. La 1.^a legacion comprende las prov. de Bolonia, Ferrara, Forli y Ravena; la 2.^a las de Urbino, Pesaro, Macerata, Lo-

reto, Ancona, Fermo, Ascoli y Carmerino; la 3.^a las de Perugia, Spoleto y Rieti; la 4.^a las de Velletri, Frosinona y Benevento. El distr. de Roma comprende á Viterbo, Civita-Vecchia y Orvieto.

Existen en los E. de la Ig. 8 arzob., 63 ob., 2,090 par., 1,824 conventos de frailes y 612 de monjas; 4 Universidades (Roma, Bolonia, Rávena y Macerata), 24 colegios para la enseñanza secundaria (todos bajo la direccion de eclesiásticos), gran número de Seminarios, tres escuelas de artillería ó ingenieros, etc.—El ejército asciende á unos 20,000 h.; las fuerzas navales son muy cortas; las plazas de guerra son Ferrara, Ancona, Civita-Vecchia, Comacchio, San Leo, Civita-Castellana y el castillo de San Angelo; los puertos militares de los E. Rom. son Ancona y Civita-Vecchia, ocupados con Roma por fuerzas austriacas y francesas. El presupuesto de ingresos asciende á unos 240 millones de reales, y el de gastos á unos 264, resultando un déficit de 24 millones.—La poblacion en 1853 era de 3.124,668 h., entre ellos 263 protestantes y 9,237 judios; el clero figuraba por 38,320 individuos.

ESTADOS SARDOS, ESTADOS DEL REY DE CERDEÑA Ó REINO DE CERCEÑA.—Los E. Sard., se dividen en dos partes muy distintas: la isla de Cerdeña (V), y el Piamonte ó los Estados de tierra firme. Estos están comprendidos entre los 44° 39' y 46° 24' de latitud N., y los 9° 17' y los 17° 40' de longitud E.; sus lim. son, por el N. la Suiza, por el O. Francia, por el S. el Mediterráneo, y por el E. el gran duc. de Tosc., los duc. de Mód. y de Parma y el Rno. L.-Ven.; tienen 400 k. de largo por 310 de ancho, con unos 53,208 k. cuad. de sup.—Los E. Sard. se han formado: 1.º de las ant. posesiones que comprenden el duc. de Saboya, menos la porcion cedida al canton de Ginebra; de los duc. de Aosta y Montferrato; del señorío de Vercelli; de los condados de Niza y Asti, del marquesado de Saluzzo; de parte del duc. de Milan, ó sea de las prov. de Alejandria, Valence, Val de Sesia, Novara, Tortona, Vigevano, Lomelina y la mayor parte del condado de Anghiera; de los feudos del Canavese y del territorio de Asti; por último, de la isla y del Rno. de

Cerd.; 2.º de las nuevas posesiones que comprenden, la ant. Rep. de Génova, ó lo que es lo mismo, el duc. actual de este nombre, con la isla de Capraja, y los deudos imperiales.—El Rey de Cerd. tiene además el derecho de poner guarnicion en el Prin. de Monaco (V. *Piamonte*).—El Pó es el principal de sus rios, y casi el único curso de agua navegable con que cuenta, al cual van á parar, entre otros, el Tanaro, el Stura, el Bórmida, el Trebbia, el Dora-Baltea, el Dora-Ripaira, el Sesia, el Agogna, el Tesino, etc. El suelo presenta un aspecto muy variado; en partes, y sobre todo en la Saboya, es muy mont., pero tiene tambien grandes llanuras, de sorprendente fertilidad y riqueza. Las producciones son muchas y abundantes. La industria y el comercio presentan gran desarrollo, pero la mayor riqueza del país consiste en la agricultura.—La marina cuenta con 40 embarcaciones de guerra, y unas 3,000 mercantes, montadas las primeras por 900 cañones y 2,860 h.; el ejército en tiempo de paz asciende á unos 50,000 hombres; hay además guardia nacional.—El gob. es monárquico constitucional; hay dos cámaras y 8 ministerios; el país se divide en 14 div. administrativas, al frente de las cuales hay un intend. general, estas en prov. y estas en distr.; existen Consejos generales y Consejos provinciales.—Se cuentan 4 arzobispados, 26 ob., 241 convento de frailes y 84 de monjas. La instruccion pública ha adelantado mucho, contando todos los p. con escuelas; la universidad de Turin es muy concurrida.—El presupuesto de ingresos en tiempos normales, asciende á unos 500 millones de reales, y el de gastos á 536.—La poblacion es de 4.916,084 h., correspondiendo 543,207 á la isla de Cerd.. se cuentan 6,866 judios y unos 22,600 *vaudenses*, especie de protestantes muy anteriores á la Reforma, discípulos de Pedro de Vaux, que habitan ciertos valles de la prov. de Pignerol.—Victor Amadeo II, hijo de Carlos Manuel II, duque de Saboya, fué el primero que tomó en 1720, á consecuencia del tratado de la cuádruple alianza, el título de Rey de Cerd.; le sucedió en 1730 su hijo Carlos Manuel III, que murió en 1775; entró á reinar Victor Ama-

deo III, y por la muerte de este, en 1796, Cárlos Manuel IV, el cual abdicó en 1802 y murió en Roma en el noviciado de los Jesuitas. En esta época el Piamonte formó parte del imperio francés, y los reyes de Cerd. se retiraron á la isla de este nombre. Victor Manuel reinó desde 1814 á 1821, en cuyo año tomó las riendas del gob. Cárlos Félix. Muerto este en 1831, le sucedió Cárlos Alberto, que combatió contra los austriacos en 1848 y 1849, en cuyo año, despues de la derrota de Novara, abdicó en favor de su hijo Victor Manuel II, que hoy se halla al frente de sus tropas en la guerra que sigue con Francia contra el imperio austriaco.

ESTE, c. con cast. del L.-Ven., gob. de Venecia, prov. de Padua (26 k. S. O.), cap. de distr., al pié de los montes Euganeos, y la atraviesa el canal Mouselice.—9,000 h.

ETNA ó GIBEL, volcan en la costa oriental de Sic., prov. de Catana (16 k. N. N. O.), entre esta c. y la cadena de los montes Pelores; alt. 3,237 m.

ETREMBIERES, p. de los E. Sard., div. de Saboya, prov. de Caronge, distr. de Anemasse, á 12 k. E. de San Julian, á 8 k. S. E. de Ginebra, á la izq. del Arve y al pié de la mont. Petel Saleve.—400 h.

EUFEMIA (SANTA), p. del L.-Ven., prov. y distr. de Brescia (4 k.)—1,450 h.

EUFEMIA (SANTA), p. de Náp., prov. de la Calabria Ult. 1.^a, distr. de Palmi (12 k. S. S. E.), canton de Sinopoli Superior (2 k. S. O.)

EUFEMIA (SANTA), golfo de Náp., formado por el mar en la costa de la Calabria Ult. 2.^a, á 50 k. N. á S. del cabo Suvero y cabo Zambrone que indican su entrada; 12 k. de argo.

EUFEMIA (SANTA), p. de Náp., prov. de la Calabria Ult. 2.^a, distr. de Nicastro (7 k. O.), canton de San Biase, en el golfo de su nombre.

EUGANEOS (MONTES), cadena de mont. del L.-Ven., gob. de Venecia, al Occidente de la prov. de Padua.

EVIAN, c. de los E. Sard., div. de Saboya, prov. de Cha-

blais, cap. de distr., á 10 k. de Thonon, sit. sobre el lago de Ginebra.—1,800 h.

EXILLES, p. de los E. Sard., div. de Turin (60 k. O.), prov. y distr. de Susa (10 k. O.)—1,500 h. Plaza fuerte y arsenal, en el valle de Houlx, á la izq. del Dora Ripaira.

F.

FABBRIANO, c. y ob. de los E. de la Ig., á la izq. del Giorno, al pié de los Apeninos.—8,500 h.

FABRIANO, p. de Náp., prov. de la Terra di Otranto, á 16 k. de Tarento.—1,000 h.

FABRICA, p. de los E. de la Ig., deleg. de Viterbo.—1,300 h.

FABRICO, p. de Mód., distr. de Reggio (22 k. N. N. E.), canton de Correggio (11 k. N.)—2,159 h.

FABRIZIA, p. de Náp., prov. de la Calabria Ult.—400 h.

FAEDIS, p. del L.-Ven., prov. de Udina, cap. de distr., á la dra. del Griva.—3,164 h.

FAENZA, c. fort. y ob. de los E. de la Ig., legacion de Rávena (27 k. O. S. O.), á la izq. del Lamone, en el punto de union con el canal Zanelli, que la pone en comunicacion con el Pó de Primaro, en el cam. de Bologna á Rávena por Imola.—20,000 h.

FAGAYNA, p. del L.-Ven., prov. de Udina (11 k. O. N. O.), distr. de Santo Daniele.—2,946 h.

FAGGIANO, p. de Náp., prov. de la Terra de Otranto, distr. de Tarento (15 k. E. S. E.), canton de Santo Giorgio.—1,236 h.

FAGNANO, p. del L.-Ven., á 23 k. de Milan, á la dra. del Olona.—1,800 h.

FAGNANO, p. de Náp., á la izq. del Alterno, á 25 k. de Aquila.—1,200 h.

FAGNANO, p. de Náp., á 34 k. de Cosenza.—2,000 h.

FAICCHIO, p. de Náp., prov. de la Terra di Lavoro, á 13 k. de Piedimonte.—1,500 h.

FAITO, p. de Náp., prov. del Capitanato, distr. de Bovino (16 k. O. N. O.), canton de Castel-Franco.—1,741 h.

FALCADE, p. del L.-Ven., prov. de Belluno (32 k. N. O.), á 14 k. O. de Agordo, á la izq. del Cordevole.—1,749 h.

FALCONARA, p. de los E. Rom., deleg. de Ancona (6 k. O.), á 1 k. del mar.

FALCONARA, p. de Náp., prov. de la Calabria Cit., cerca del mar, á 9 k. S. S. E. de Paolo.—1,600 h.

FALCONE, cabo de Cerdeña, que termina la cadena de los montes de Nura, y forma la estremidad N. O. de la isla.

FALLASCOSO, p. de Náp., prov. del Abruzzo Cit., distr. de Lanciano (24 k. S. S. O.), canton de Torricella (2 k. S. O.), sobre una elevada colina.—864 h.

FALLERONA (MONTE DI), mont. del Apennino en Tosc., donde nace el Arno.—Alt. 4,640 m.

FALVATERRA, p. de los E. Rom., deleg. de Frosinona (17 k. S. E.), á la dra. del Sacco.—1,315 h.

FANANO, p. del distr. de Mód. (45 k. S.), canton de Sestola (2 k. S. S. E.)—2,341 h.

FANO, p. del L.-Ven., prov. de Verona (14 k. N. N. O.), distr. de Santo Pietro Incariano (10 k. N. N. E.)

FANO, p. de Náp., prov. del Abruzzo Ult., distr. de Civita-Ducale (21 k. N. E.), canton de la Posta (7 k. E.)

FANO, c. fort. y puerto de los E. Rom., sit. en el Adriático, golfo de Venecia, en la embocadura del Metauro, en el cam. de Bolonia á Ancona, á cuya legacion pertenece.—9,000 h.

FARA, p. de los E. Rom., á 36 k. N. N. O. de Roma.—1,435 h.

FARA FILIORUM PETRI, p. de Náp., prov. del Abruzzo Cit., distr. de Chieti (6 k. S. S. E.), canton de Bucchianico (6 k. S.), á la dra. del Foro.—1,685 h.

FARA SANTO MARTINO, p. de Náp., prov. del Abruzzo Cit., distr. de Lanciano (18 k. S. O.), canton de Lama (5 k. N.), á la dra. del Aretino.—2,341 h.

FARIGLIONI ó ESCOLLOS DE LOS CICLOPES, islotes basálticos de la costa de Sic., enfrente de la Trezza, cerca de Aci Castello.

FARINDOLA, p. de Náp., prov. del Abruzzo Ult., distr. y canton de Civita di Penne.—2,454 h.

FARNESE, p. de los E. Rom., deleg. de Viterbo (33 k. O. N. O.)

FARO, cabo de Sic., á la entrada del estrecho de Messina, á 13 k. de esta ciudad.

FASANO, p. de Náp., prov. de la Terra de Bari, á 54 k. S. E. de Bari.—8,000 h.

FAUCIGNY, p. de los E. Sard., á 5 k. N. N. O. de Bonneville, prov. de Faucigny.

FAUCIGNY, prov. de los E.-Sard., su cap. Bonneville; sup. 1,980 k. cuadrados.—101,795 h.—Comprendida en la neutralidad Suiza.—Pais de los mas elevados de Europa.

FAUGLIA, p. de Tosc., dep. de Pisa (24 k. S. E.)—1,800 h.

FAUZONI, célebre manantial de Cerd., prov. de Ozieri, en la costa de Limbara, cerca del cabo Sassari. Su agua es tan fria que no se puede beber sin peligro. Una botella de vino pierde allí su olor y color.

FAVALE, p. de Náp., á la dra. del Sienco.—1,200 h.

FAVARA, c. de Sic., prov. de Girgenti (7 k. E.)—8,000 h.

FAVERGES, p. de los E. Sard., cerca del lago de Ancy.—2,500 h.

FAVIGNANA, isleta de Náp., prov. de Trápani, una de las Egades, al S. de la de Levenco y al S. E. de la de Martina; 24 k. de circunferencia; comandancia militar.—4,000 h. En la costa tiene los fuertes de San Leonardo y San Giacomo, y en el centro el Santa Caterina que la domina toda.

FEDELE IN LAINO (SAN), p. del L.-Ven., prov. de Como (16 k. N. N. O.), á 1 k. del lago de Como, cap. de distr. y com. de 1.^a clase; el distr. tiene 15 com. y 9,988.

FELE (SAN), c. de Náp., prov. del Basilicata, distr. de Melfi (16 k. S. S. O.), canton de Bella (4 k. N.)

FELICE (SAN), p. del L.-Ven., prov. de Brescia (23 k. E. N. E.), distr. de Salo (3 k. S. E.), sobre el lago de Garda.

FELICE (SAN), p. y distr. de Mód. (25 k. N. E.), á 6 k. de Mirandola, cap. de canton.

FELICUDI, isla de Italia, una de las de Lipari.—V. *Filicuri*.

FELITTO, p. de Náp., á la dra. del Calore, á 35 k. S. S. E. de Campagna.—1,500 h.

FELIZZANO, p. de los E. Sard., á 14 k. O. de Alejandria, á la izq. del Tanaro.—1,200 h.

FELLA, rio de los E. Austríacos; nace en los Alpes Carinthios, Iliria, círculo de Villach, entra en la Lombardia, prov. de Udina, y muere al N. O. de Venzona, en el Tagliamento.

FELLA, cap. de Náp., en la costa O. de la Calabria Cit., á 8 k. N. O. de Cetraro.

FELTRE, c. ant. y ob. del L.-Ven., á 68 k. de Venecia, en el cam. de esta c. á Belluno por Trevisa.—5,130 h.

FELTRONE, p. del L.-Ven., prov. de Udina (44 k. N. O.), distr. de Ampezzo (2 k. E.)

FEMINA, isleta del Mediterráneo, en la costa N. de Sic., á 16 k. N. O. de Palermo, y á 8 k. O. del cabo Gallo.

FENESTRELLE, plaza fuerte y arsenal de los E. Sard., prov. de Pignerol (19 k. O. N. O.), sobre el Clasone, entre dos montes.—900 h.

FENIS, p. de Cerd., div. y prov. de Aosta (13 k. E.), á 10 k. O. de Chatillon, á la dra. del Dora-Baltea.—1,634 h.

FERENTINO, c. y ob. de los E. Rom., deleg. de Frosinona (11 k.)—7,200 h.

FERLA, p. de Sic., prov. de Siracusa (2 k. O. N. O.), distr. de Noto (23 k. N. N. O.)

FERMO, c. cap. de deleg. de los E. Rom., á 170 k. de Roma; arzobispado, universidad, puerto en el Adriático.—7,000 h.

FERMO, deleg. de los E. Romanos; sup. 82,030 hect.; 89,404 h. la; parte occidental es mont., pero las costas, llanas.

FERNO, p. del L.-Ven., prov. de Milan (34 k. O. N. O.), distr. de Gallarate (6 k. S. S. O.)—1,451 h.

FEROLETO, p. de Náp., prov. de la Calabria Ult., distr. de Nicastro (6 k. E.), canton de Sarrastreta (6 k. S. S. E.)—2,188 h.

FERRANDENA, c. de Náp., prov. de Basilicata, á 24 k. S. O. de Matera.

FERRARA, legacion de los E. Rom., sobre el Adriático; sup. 273,890 h. Suelo fértil, pero clima bastante mal sano.

FERRARA, c. fort. y arzobispado de los E. Rom., cap. de legacion, en un brazo del Pó y canal que la pone en comunicacion con el Pó di Maestro.—24,900 h., de los que 1,800 son judios. Los franceses la tomaron en 1796, y la hicieron cap. del Bajo Pó, pero se restituyó en 1814 despues del congreso de Verona, á condicion de tener guarnicion Austriaca.

FERRARA (LA), p. del L.-Ven., prov. de Verona (26 k. N. N. O.), distr. de Caprino, al pié del monte Baldo, á la dra. del Adigio.

FERRATO, cabo de los E. Sard., á 12 k. S. S. E. de la embocadura del Flumentosa.

FERRAZZANO, p. de Náp, prov. de Sannio, distr. y canton de Campobasso (2 k. S. E.)—2,622 h.

FERRET (COL DE), paso de los Alpes Peninos, en la frontera del distr. piemontés de Aosta y del canton suizo del Valais, á 2,390 m. sobre el nivel del mar.

FERRIERE, p. de Parma, muy industrial; fundicion de metales de las minas de Cassato.

FERRIERE (LA), p. de Cerd., div. de Turin, prov. de Susa (10 k. N. N. O.), sobre el Cerusa.—359 h.

FERRU, monte de de Cerd., div. de Sassari, prov. de Cagliari, distr. de Sata Lussurgin, á 16 k. N. de Oristano.

FESSY, p. de los E. Sard., div. de Saboya, prov. de Chablais, á 9 k. de Thonon.—451 h.

FETO, cabo de Sic., prov. de Trápani, distr. de Mazzara (4 k. O. N. O.)

FIAMIGNANO, p. de Náp., prov. del Abruzzo Ult. 2.º, distr. de Civita Ducale (20 k. S. E.), canton de Mercato.

FIANO, p. de los E. Rom., comarca de Roma (20 k. N. N. E.), á la dra. del Tiber.

FIATTONE, p. de Tosc., duc. de Luca, distr. de Borgo á Mozzano (14 k. N. N. O.)

FICAROLO, p. del L.-Ven., prov. de Polesina, distr. de Occhiobello, á 27 k. O. S. O. de Rovigo, á la izq. del Pó.—3,751 h.

FICARRA, p. de Sic., distr. de Patti (12 k. O. S. O.), prov. de Messina (64 k. O. S. O.)

FICULE, p. de los E. Rom., á la dra. del Argente.—1,766 h.

FIER, rio de los E. Sard., div. de Chambery; nace en el monte Chervin, á 40 k. S. de Thones, pasa cerca de Anecy por la prov. de Carouge y entra en el Ródano, á 2 k. S. de Seyssel, á los 60 k. de curso, despues de recibir las aguas del lago Anecy; arenas auríferas.

FIESOLE, c. muy ant., con ob. del duc de Tosc., dep. de Florencia (5 k. N. E.)—2,086 h.

FIESSO, p. del L.-Ven., prov. de Palestina, distr. de Occhiobello, á 16 k. S. O. de Rovigo.—2,978 h.

FIGARI, cabo de Cerd., en la punta N. del golfo de Terranova.

FIGHINE, p. de Tosc., dep. de Siena (68 k. S. O.), á 13 k. E. de Radicofani.

FIGLINE, p. de Tosc., á dra. del Arno, á 28 k. S. E. de Florencia.—3,670 h.

FILADELFIA, p. de Náp., prov. de la Calabria Ult. 2.^a, distr. de Nicastro (18 k. S.)—3,623 h.

FILETTO, p. de Náp., prov. de la Calabria Cit., distr. de Cosenza (11 k. N. O.), canton de Rende (3 k. O.)

FILICUDI, isla de las Dos Sicilias, en el archipiélago de Lipari. Puerto pequeño.

FILIGARE, p. de Tosc., á 9 k. N. O. de Firenzuola.

FILIPPO (SAN), p. de Tosc., á 8 k. N. de Badía San Salvatore.—147 h.

FILIPPO D'ARGIRE (SAN), p. de Náp., prov. de la Calabria Ult. 1.^a, distr. y canton de Gerace (2 k. N.), á la izq. del Novito.—1,841 h.

FILIPPO D'ARGIRO (SAN), c. con cast. de Sic., prov. de Catana (48 k. O. N. O.), distr. de Nicosia (14 k. S. E.), cap. de canton.—7,254 h.

FILLINGS, p. de los E. Sard., div. de Anecy, prov. y distr. de Reignier, á 21 k. E. de San Julian, y á 16 k. E. de Ginebra.—1,521 h.

FILLY, p. de los E. Sard., div. de Anecy, prov. de Cha-

blais, distr. de Thonon (10 k. O. S. O.), sobre el lagode Ginebra.—324 h.

—FINALE, c. fort. de los E. Sard., div. de Savona, cap. de la prov. de Albenga, en el golfo de Génova.—5,000 h. Tiene tres fuertes y una ciudadela en buen estado.

FINALE, c. de Mód. (36 k. N. E.), en una isla formada por el Panaro.—6,000 h., entre ellos 200 judíos.

FIORA (SANTA), p. de Tosc., dep. de Siena (60 k. S. S. E.), distr. de Arcidosso (7 k.)

FIORANO (SAN), p. del L.-Ven., prov. de Lodi y Crema, distr. de Codogno (3 k. S. S. E.), á 22 k. S. E. de Lodi.—1,912 h.

FIorentina, p. de Náp., prov. de Capitanato, distr. de San Severo (12 k. S. O.), á 25 k. N. O. de Foggia.

FIRENZUOLA, p. de Parma (32 k. N. O.)—3,000 h.

FIRENZUOLA ó FIORENZUOLA, p. de Tosc., sobre el Santerno, á 44 k. de Florencia.—613 h.

FIRMO, p. de Náp., prov. de la Calabria Cit., distr. de Castrovillari (9 k. S. S. O.), canton de Altomoate (3 k. N. E.), á la dra. del Tirol.—1,054 h.

FISCIANO, p. de Nap., prov. del Prin. Cit., distr. de Salerno (11 k. N. N. E.), canton de Santo Severino (3 k. E. S. E.)—1,134 h.

FIUMABLO, p. del distr. de Mód. (52 k. S. S. O.), canton de Sestola (12 k. O. S. O.)—2,324 h.

FIUMARA DI MURO, p. de Náp., prov. de la Calabria Ult. 4.^a, distr. de Reggio (11 k. N.)—1,603 h.

FIUME, p. del L.-Ven., prov. de Udina (36 k. O. S. O.), distr. de Pordenone (6 k. E.), sobre el Meduna.—2,189 h.

FIUME DI NISI, c. de Sic., cerca del mar, á 14 k. S. O. de Messina.—2,100 h.

FIUME FREDDO, p. de Náp., prov. de la Calabria Cit., cerca del mar, á 14 k. de Paola.—4,000 h.

FIUMESINO, rio de los E. Rom., leg. de Forli. Nace á 2 k. de Sogliano; 18 k. de curso.

FIUMICELLO, p. del L.-Ven., á 3 k. O. de Brescia.

FIUMICINO, p. de los E. Rom., en la embocadura del brazo septentrional del Tiber.—313 h.

FIVIZZANO, p. de Tosc., dep. de Florencia (96 k. N. O.), á 20 k. N. de Massa.—2,631 h.

FLAMBRO, p. del L.-Ven., prov. de Udina (16 k. S. O.), distr. de Codroipo (8 k. E. S. E.)

FLORENCIA ó EL FLORENTINO, ant. prov. de Tosc.; le es anejo el duc. de Luca. Sup. 6,006 k. cuad.—671,857 h.

FLORENCIA, c. y cap. del Gran duc. de Tosc. y del Florentino, á 228 k. N. N. O. de Roma y á 840 k. S. S. E. de Paris; al pié de los Apeninos.—120,000 h.—Residencia del Gran Duque, de las autoridades y tribunales superiores de todas clases; universidad, escuelas, ateneos, bibliotecas, museos, etc. Es una de las primeras cap. de Europa en cuanto al número y gran mérito de sus obras artísticas.

FLORIDIA, p. de Sic., prov. y distr. de Siracusa (11 k. O.), cap. de canton, sobre una colina.—4,120 h.

FLORINAS, p. de los E. Sard., distr. de Sassari (13 k. S. S. E.)—4,530 h.

FLUMARI, p. de Náp., prov. del Prin. Ult., distr. de Ariano (9 k. S. S. E.), canton de Villanova (4 k. S. S. O.)—1,700 h.

FLUMENDOSA, rio de los E. Sard.; nace á 6 k. O. de Lanusci, en la parte oriental del Corno di Bue; á los 70 k. de curso desemboca en el mar de Tosc. por tres partes. Son sus afluentes el Estérsili y el Pedras de Fogu.

FLUMET, p. de los E. Sard., prov. de la Saboya Superior, distr. de Ugine, sobre el Arly, á 19 k. N. N. E. de Conflans.—1,100 h.

FLUMINI MAJOR, p. de Cerd., prov. de Iglesias, á la dra. del rio de su nombre.—230 h.

FOGGIA FORCA, c. de Náp., cap. de la prov. del Capitanato, sit. en un llano inmenso, en el cam. de Termoli á Náp. por Campobasso.—23,000 h.

FOGLIA, rio de los E. Rom.; nace cerca de Sestino, en Tosc.; á los 57 k. de curso entra en el mar, en Pesaro.

FOGLIZZO, p. de los E. Sard., div. y prov. de Turin (23 k. N. N. E.), distr. de Montanaro, sobre el Orca.—1,851 h.

FOJANO, p. de Náp., prov. de Sannio, distr. de Campobasso (33 k.), canton de Basilice (4 k. S.)—1,543 h.

FOJANO, p. de Tosc., cerca del canal de Chiana, á 25 k. S. de Arezzo.—6,357 h. Bajo sus muros derrotaron los españoles el ejército franco-italiano en 1554.

FOLIGNO ó FULIGNO, c. de los E. Rom., deleg. de Perusa (32 k. N. N. O.), sobre el Tapino, cerca de su confl. con el Maroggia.—12,000 h.

FOLLONICA, p. de Tosc., á 9 k. O. de Guvoranno, en el mar.—100 h.

FONDI, c. y ob. de Náp. (80 k. N. O.), prov. de la Terra di Lavoro, distr. de Gaeta (19 k. N. O.), cap. de canton, cerca de la frontera de los E. de la Ig., á 8 k. del mar, en la falda del Apenino.—5,558 h.

FONNI, p. de Cerd., á 49 k. S. de Vuoro.—2,770 h.

FONT-COUVERTE, p. de los E. Sard., div. de Saboya, prov. de Moriena, distr. de San Juan de Moriena (4 k. O. S. O.)—1,454 h.

FONTANA, p. de Náp., prov. de la Terra di Lavoro, á 13 k. S. S. O. de Sora.—2,500 h.

FONTANA FREDDA, p. del L.-Ven., prov. de Udina, distr. de Pordedone (6 k. O. N. O.), á 5 k. E. N. E. de Sacile.

FONTANAROSA, p. de Náp., prov. del Prin. Ult., á 15 k. S. O. de San Angelo de Lombardi.—4,000 h.

FONTANELLA, p. del L.-Ven., prov. de Bérgamo (25 k. S. S. E.), á 43 E. de Milan, distr. de Romano.—1,631 h.

FONTANELLATO, p. de Parma, distr. de Borgo San Donnino (10 k.), cap. de canton.

FONTE, p. del L.-Ven., prov. de Trevisa (29 k. O. N. O.), distr. de Assolo (3 k. O.), cerca del Muson.—1,976 h.

FONTECCHI, p. de Náp., prov. del Abruzzo Ult. 2.º, distr. de Aquila (22 k. S. E.), canton de San Demetrio (7 k. S. S. E.), sobre el Atterno.—1,139 h.

FONZASO, p. del L.-Ven., prov. de Belluno (31 k. O. S. O.), á 8 k. O. de Feltre, cap. de distr.—2,985 h.

FORCELLA, p. de Náp., prov. del Abruzzo Ult. 1.º, distr. y canton de Teramo (8 k. S. E.), cerca de Romano.—563 h.

FORCELLA, p. de Náp., prov. del Abruzzo Ult. 1.º, distr. de Aquila (12 k. O. N. O.), canton de Pizzoli (7 k. O. S. O.)

FORDONGIANUS, p. de Cerd., div. del Cabo de Cagliari (76 k. N. O.), prov. de Oristano (18 k. E. N. E.), á la dra. del Oristano.—707 h.

FORENZA, c. de Náp., prov. de Basilicata.—5,000 h.

FORGARIA, p. del L.-Ven., prov. de Udina (23 k. N. O.), distr. de Spilimbergo (12 k. N. N.), á la dra. del Tagliamento.—1,236 h.

FORIO, p. y puerto de Náp., sit. en la costa O. de la isla de Ischia, á 24 k. O. S. O., de Puzzole.—6,000 h.

FORLÍ, legación y prov. administrativa de los E. Rom. en el Adriático; sup; 177,416 hec.—194,399 h.

FORLÍ, c. de los E. Rom., entre el Mantone y el Ronco, á 257 k. N. N. O., de Roma.—Sit. en un llano.—16,000 h. Fué tomada por los franceses en 1797.

FORLIMPOPOLI, c. de los E. Rom., deleg. de Forlì (6 k. E. S. E.)—2,065 h.

FORMICHE, grupo de islas en el Mediterráneo, á 7 k. S. del cabo del Fico, al S. E. de la isla de Elba.

FORMICHE (LE), dos islitas en Sic., á 6 k. E. de la de Levanzo, á 8 k. O. S. O. de Trápani.

FORMICHE DI GROSSETO, isletas de Tosc., prov. de Siena, distr. de Grosseto, á 3 k. S. de la embocadura del Ombrone. Las principales son: Formicole, Giannuti, Giglio y Monte-Cristo.—Son rocas donde se refugian los pescadores.

FORMICOLA, p. de Náp., prov. de la Terra di Lavoro, distr. de Caserta (16 k. N. O.), á 10 k. N. de Cápua, cap. de canton.—1,028 h.

FORMIGINE, c. del distr. y canton de Mód. (10 k. S. O.), sobre el canal de su nombre.—2,000 h.

FORNELLI, p. de Náp., prov. de Sannio, distr. y canton de Isernia (4 k. O.)—1,728 h.

FORNO DI CANALE, p. del L.-Ven., prov. de Belluno (30 k. N. O.), distr. de Agordo (12 k. N. O.)—1,214 h.

FORNO DI RIVARA, p. de los E. Sard., div. y prov. de Turin (36 k. N. N. O.), distr. de Rivara (4 k. N. O.), entre el Orca y el Malone.—2,358 h.

FORNO DI SOTTO, p. del L.-Ven., prov. de Udina (48 k. N. O.), distr. de Ampezzo.—1,369 h.

FORNOVO ó FORNONE, p. del distr. de Parma (18 k. S. O.) Brillante victoria obtenida por Carlos VIII, rey de Francia, contra los Milanese y sus aliados.

FORRU, p. de Cerd., div. del cabo Cagliari, prov. de Isili (15 k. O.), á 10 k. S. de Ales, cap. de distr., á la izq. del Uras.—1,576 h.

FORTORE, rio de Náp.; nace en los Apeninos, á 9 k. de Voltuvara; á los 74 k. de curso entra en el Adriático, á 24 k. E. S. E. de Termoli.

FORZA D'AGRO, p. de Náp., prov. de Messina (133 k. S. O.), distr. de Castoreale.

FOS-DI-NOVO, p. de Mód., á 12 k. N. O. de Carrara, deleg. y comandancia militar.—1,448 h.

FOSCALDO, p. de Náp., prov. de la Calabria Cit., dist. de Paola (6 k. N. N. O.), cap. de canton, al pié de los Apeninos, cerca del mar.

FOSFACECA, p. de Náp., prov. de la Terra di Lavoro, distr. de Piedimonte (18 k. N. O.), canton de Capriati (3 k. S. E.)—1,213 h.

FOSFACECA, p. de Náp., prov. del Abruzzo Cit., distr. de Lanciano (8 k. E.), canton de Vito (7 k. S. S. E.), cerca del mar.—1,800 h.

FOSFACECA, p. de Náp., prov. de Sannio, distr. de Campobasso (13 k. N. O.), canton de Castropignano (7 k. N. N. O.)—2,000 h.

FOSSANO, c. fort. con cast. y ob. de los E. Sard., div. y prov. de Coni (19 k. N. E.), cerca de la izq. del Stura.—14,000 h.—En 1796 los franceses la tomaron por asalto.

FOSSANUOVA, p. de los E. Rom., deleg. á 24 k. S. S. O. de Frosinona, á 4 k. S. de Piperno, en el Amaseno.

FOSSATO, p. de los E. de la Ig., deleg. de Perugia (36 k. E. S. E.)—1,600 h.

FOSSEMBRONE, c. y ob. de los E. Rom., deleg. de Urbino y Pesaro, á 13 k. E. S. E. de Urbino.—4,000 h.

FOURNEAUX, p. de los E. Sard., div. de Saboya, prov. de Moriena, distr. de Modane (2 k. S. O.), sobre el Arc.—360 h.

FOY (SANTA), p. de los E. Sard., div. de Saboya, prov. de

Tarentesa, á la dra. del Isere, á 7 k. E. S. E. de San Maurizio.—1,200 h.

FOZZA, p. del L.-Ven., prov. de Vicenza (35 k. N.), distr. de Asiago (9 k. E. N. E.)—2,358 h.

FRABOSA SOPRANA, p. de Cerd., div. de Coni (24 k. S. E.), prov. de Mondovì (10 k. S.), cap. de distr.—1,976 h.

FRAGNITO, p. del distr. de Náp., prov. del Prin. Ult., á 27 k. O. N. O. de Ariano, canton de Pesco de la Mazza (4 k. N. N.), á la dra. del Tamaro.—2,400 h.

FRAGNITTO L' ABBATE, p. de Náp., prov. del Prin. Ult., canton de Pesco de la Mazza.—1,850 h.

FRAINE, p. de Náp., prov. del Abruzzo Cit., distr. del Vasto (26 k. S. O.), canton de Castiglione-Messer-Marino (2 k. N. N. E.)—1,271 h.

FRANCAVILLA, p. de Náp., prov. de Basilicata, distr. de Lagonegro (36 k. E.), canton de Chiaramonte (6 k. S.)—1,800 h.

FRANCAVILLA, p. de Náp., prov. de la Calabria Cit., distr. de Castrovillari (14 k.), canton de Cassano (7 k. E. N.)—1,750 h.

FRANCAVILLA, c. de Náp., prov. de la Terra di Otranto (44 k. N. O.), distr. de Brindisi (34 k.)—11,000 h.

FRANCAVILLA, c. de Sic., prov. de Messina (50 k. O.), distr. de Castoreale (18 k. S. S. O.), cap. de canton, á la izq. del Cantara —4,000 h.

FRANCAVILLA, p. de Náp., prov. del Abruzzo Cit., distr. de Chieti (12 k. E.), cap. de carton, cerca del mar.—2,700 k.

FRANCAVILLA, p. de los E. de la Ig., deleg. de Maurata (13 k. S. E.), sobre el Leta-Morta.

FRANCAVILLA, p. de Náp., prov. de la Calabria Ult. 2.^a, distr. de Nicastro (18 k. S. S. O.), canton de Filadelfia (2 k. O.)—1,216 k.

FRANCOFONTE, p. de Sic., prov. y distr. de Siracusa (39 k. O. N. O.)

FRANGY, p. de los E. Sard., div. de Saboya, prov. de Carrouge, distr. de San Julian (17 k. S. O.), á 23 k. S. O. de Génova, sobre el Usses.—1,518 h.

FRASCA (LA), cabo en la costa O. de Cerd., al S. del golfo de Oristano.

FRASCAROLO, p. de los E. Sard., div. de Novara (25 k. S.), prov. de Lomellina.—1,140 h.

FRASCATI, c. fort. y ob. de los E. Rom., á 17 k. S. E. de Roma.—5,600 h.

FRASCINETO, p. de Náp., prov. de la Calabria Cit., distr. y canton de Castrovillari (4 k. E. N. E.)—1,809 h.

FRASSINE ó FRASSENE, rio del L.-Ven.; nace en la prov. de Vicenza, á 4 k. O. de Recoaro, lleva el nombre de Agno hasta entrar en la prov. de Verona, donde toma el de Gua, y recibe el de Frassine en Cologna, donde se hace navegable; entra en la prov. de Pádua, recibe el Bisato, forma á la dra. el canal Bacchaglione, y se divide en dos brazos; el uno forma el canal Santa Catterina que se une al canal Garzon; el otro, llamado canal de Este ó de Monselice, se une al de Cagnola. Lleva algunas veces el nombre de Fiume Nuova. 100 k. de curso.

FRASSINETTO DI PÓ, p. de Cerd., div. de Alejandría (23 k. N. N. O.), prov. de Casale (4 k. E.), cap. de distr.—2,154 h.

FRASSINO, p. de Cerd., div. de Coni, prov. de Saluzzo (17 k. O. S. O.), distr. de Sampeyre, sobre el Varalta.—1,718 h.

FRASSINORO, p. del distr. de Mód. (43 k. S. O.), canton de Monte Fiorino (7 k. S. S. O.)—1,456 h.

FRASSO, p. de Náp., prov. de la Terra di Lavoro, distr. de Caserta (18 k. E. N. E.), canton de Solipaca (4 k. S. O.)—3,000 h.

FRATELLO (SAN), p. de Sic., prov. de Messina, distr. de Mistretta (20 k. E. N. E.), cap. de canton, á 4 k del mar.

FRATTO (LA), p. del L.-Ven., prov. de Polesina, distr. de Rovigo (10 k. O. S. O.), sobre el canal Scortico.—3,926 h.

FRATTA (LA), p. de los E. de la Ig., deleg. de Perugia (20 k. N.), á la izq. del Tiber.—4,670 h.

FRATTA MAGGIORE, p. de Náp. (9 k. N.), cap. de canton.

FRATTE, p. de los E. de la Ig., deleg. de Urbino y Pe-

saro, á 20 k. S. E. de Urbino, á 8 k. S. E. de Pergola.

FRATTE, p. de Náp., prov. de la Terra di Lavoro, distr. de Gaeta (9 k. N. E.), canton de Rocca Guglielma (6 k. E. S. E.)—3,158 h.

FRATTOLI, p. de Náp., prov. del Abruzzo Ult., 1.º distr. de Teramo (6 k. O. S. O.), canton de Montorco (14 k. O.)

FREGIONAJA, p. del duc. de Luca (6 k.)

FRIGENTO, p. de Náp., prov. del Prin. Ult., distr. de San Angelo de Lombardi (8 k. N. N. O.), cap. de canton.—2,800 h.

FRIGNANO MAGGIORE, p. de Náp., prov. de la Terra di Lavoro, distr. de Caserta (14 k. S. O.), canton de Trentola (1 k. N. N. E.)—2,196 h.

FRIGNANO PICCOLO, p. de Náp., prov. de la Terra di Lavoro, distr. de Caserta (15 k. S. O.), canton de Trentola (2 k. N. O.)—2,099 h.

FRINCO, p. de Cerd., prov. de Asti (6 k. N.), á 20 k. S. O. de Casale, distr. de Portacomano, sobre el Versa.—1,218 h.

FROSINONA, c. de los E. de la Ig., cap. de deleg., á 76 k. E. S. E. de Roma.—6,000 h.

FROSINONA, deleg. de los E. Rom. sobre el mar; sup. 187,328 hect.—164,000 h.; atravesada por las célebres lagunas Pontinas.

FROSOLONE, p. de Náp., prov. de Sannio, distr. de Isernia (17 k. E.), cap. de canton.—3,967 h.

FRUMENTOGIN, pesquería importante de los E. Sard., Cerd., div. de cabo Cagliari, á 9 k. S. del cabo la Frasca, á 29 k. S. O. de Oristano.

FUBINE, p. de los E. Sard., div. de Alejandría (14 k. O. N. O.), prov. de Casale (17 k. S.), distr. de Vignale, sobre el Grana.—2,768 h.

FUCECCHIO, p. de Tosc., dep. de Florencia (30 k. O.), vicariato de San Miniato (11 k.), á la dra. del Arno.

FUCIÑO ó CELANO, lago de Náp., en el Abruzzo Ult. 2.º, al S. de Avezzano: sup. 18 k. cuad.; sit. entre el Apenino y Sub-Apenino romano y el monte Salviano.

FUMONÉ, p. de los E. de la Ig., deleg. de Frosinona (10 k. N. N. O.)—1,236 h.

FURCI, p. de Náp., prov. del Abruzzo Cit., distr. del Vasto (13 k. S. O.), canton de San Buono (3 k. N. N.E.)—1,386 h.

FURLO, p. de los E. Rom., deleg. de Urbino y Pesaro, á 11 k. S. S. E. de Urbino, cerca del Cantiano.

FURNARI, p. de Sic., prov. de Messina (41 k. O. S. O.), distr. de Castoreale (7 k. O. N. O.)

FUSA, canal del L.-Ven., prov. de Brescia. Sale del Oglio, pasa á Pelazollo y Rovato, y se pierde en las tierras que riega. Es navegable.

FUSARO, lago en la prov. de Náp. (12 k. O. S. O.), distr. y canton de Puzzole. Separado del mar por un dique artificial, tiene 2 k. de circunf.

FUSIGNANO, p. de los E. de la Ig., deleg. de Ferrara (43 k. S. E.), á 18 k. O. N. O. de Rávena, sobre el Senio.—2,635 h.

G.

GABBIANETTA, p. fort. del L.-Ven., prov. de Cesisona (16 k. E. N. E.)—895 h.

GABBIANO, p. de los E. Sard., div. de Alejandría, sobre la dra. del Pó, prov. de la Sale (19 k. O.)—2,353 h.

GABBIANO, p. del L.-Ven., prov. de Brescia (26 k.)—1,973 h.

GADONI, p. de Cerd., prov. de Isili, á 62 k. N. de Cagliari.—1,450 h.

GAETA, c. fort. de Náp., prov. de la Terra di Lavoro, sit. al pié de una montaña sobre una legua de tierra, á 70 k. N. O. de la cap., sobre el mar Tyrreno y el golfo de Gaeta. Residencia de un gob. militar y silla ob.—14,800 h., de los cuales solo residen en el casco 3,000. Ciudadela franqueada de torres y considerada como la llave del reino de Náp.

GAETA (GOLFO DE), sobre la costa O. del reino de Náp., prov. de Terra di Lavoro. Por este golfo penetra el Gari-gliano en el mar Tyrreno; tiene 15 m. de profundidad y 4 k. de anchura.

GAGLIANICO, p. de los E. Sard., prov. de Biella, div. de Turin.—753 h.

GAGLIANO, p. de Náp., distr. de Cabanzaro (4 k. N. O.)—1,482 h.

GAGLIANO, p. de Náp., prov. de Otranto (35 k. S. S. O.), sit. en un llano, cerca del mar Jónico.—1,460 h.

GAGLIANO, p. de Náp., prov. de Catana (48 k. O. N. O.)

GAGLIANO, p. de Tosc., sit. sobre la orilla izq. del Tavolano, prov. de Florencia (24 k. N. N. E.)

GAGLIAVOLA, p. de los E. Sard., prov. de Lomelina, div. de Novara, distr. de Mortara (18 k. S. S. E.)—1,800 h.

GAIRO, p. de los E. Sard., prov. de Lanusci.—1,400 h.

GAJOLA, p. de los E. Sard., prov. de Cuneo, distr. de Demonte.—589 h.

GALATINA, p. de Náp., prov. de Otranto, distr. de Gallipoli (13 k. N. E.), cast. bastante notable.—4,010 h.

GALATRO, p. de Náp., prov. de la Calabria Cit., á 26 k. N. E. de Palmi.—1,250 h.

GALBIATE, p. del L.-Ven., gob. de Milan, deleg. de Como (20 k.)—1,530 h.

GALEATA, p. de Tosc., prov. de Florencia, á 19 k. N. O. de Bagno.—995 h.

GALEAZZA, p. de los E. Rom., á 30 k. S. de Bolonia.

GALESO, río de Náp., prov. de Otranto, distr. de Tarento; nace en las mont. de Martina y desagua en el golfo de Tarento.

GALINARA, isla de los E. Sard., div. y en el golfo de Génova, prov. de Albonega (3 k. S.)—Se halla defendida por un fuerte.

GALIÑANO, p. de los E. Rom., deleg. de Ancona (30 k. S.)

GALLARATE, c. del L.-Ven., cabeza de distr., gob. y deleg. de Milan (31 k.)—5,700 h. Las aguas del Arno y del Surgino llenan los fosos que la rodean.

GALLIANO, p. del L.-Ven., gob. de Milan, deleg. de Como (8 k.)

GALLIATE, p. de los E. Sard., prov. de Novara (6 k. N. E.)—1,200 h.

GALLICANO, p. de Tosc., duc. de Luca (24 k.)—1,400 h.

GALLINARO, p. de Náp., prov. de Terra di Lavoro, á 20 k. E. S. E. de Sora.—1,000 h.

GALLIPOLI, c. fort. de Náp., cap. de la isla de su nombre, sobre el golfo de Tarento, á 44 k. E. de Otranto.—9,000 h.

GALLO, p. de Náp., prov. de Terra di Lavoro, distr. de Nola (6 k. N. N. E.)

GALLO, mont. en la costa de Sic., á 17 k. N. N. O. de Salerno. Su alt. es de 520 m. sobre el nivel del mar.

GALLUCIO, p. de Náp., prov. de Terra di Lavoro, distr. de Gaeta (37 k. E. N. E.)—1,500 h.

GALLURA, comarca mont. de la isla de Cerd., en la parte septentrional de la div. del cabo Sassari. Sus costas casi inhabitadas ofrecen muchos puertos capaces de contener armadas navales con mucha seguridad.

GALLURZO, p. de Tosc., dep. de Florencia (3 k. S.)—500 h.

GALTELLI, par. de Cerd., intend. de Nuoro (26 k. E. N. E.)—870 h.

GALZIÑANO, p. del L.-Ven., deleg. de Pádua, distr. de Battaglia (4 k. O. N. O.)—1,250 h.

GAMALERO, p. con fort. de los E. Sard., div. y prov. de Alejandría.—1,400 h.

GAMBARA, p. del L.-Ven., prov. de Brescia, distr. de Leno (12 k. S. S. E.)—1,859 h.

GAMBARARE, p. del L.-Ven., deleg. de Venecia (13 k.)—2,500 h.

GAMBASCA, p. de los E. Sard., prov. de Suluzzo, div. de Cuneo.—750 h.

GAMBATESA, p. de Náp., á 22 k. de Campobasso, prov. de Sannio.—4,400 h.

GAMBOLO, p. fort. de los E. Sard., prov. de Lomellina, div. de Novara (26 k. S. E.)—5,075 h.

GANA, lago del L.-Ven., sit. entre el Mayor y el Lugano.

GANGI, p. de Sic., prov. de Palermo, distr. de Nicosia.—(18 k. O.)

GARBANA, p. de los E. Sard., prov. de Tortona (18 k.)—4,293 h.

GARBAÑA, p. de los E. Sard., prov. de Novara.—789 h.

GARDA, p. del L.-Ven., sit sobre el lago de su nombre, deleg. de Verona (24 k. N. O.) Tiene un pequeño puerto.—820 h.

GARDA (LAGO DE), en el L.-Ven., sit. en el centro de las deleg. de Verona, Mántua y Brescia. Es el mas vasto de Italia, y recibe las aguas de varios rios y forma diversas islas. En sus inmediaciones el ejército francés, á las órdenes de Bonaparte, batió en 1796 á los austriacos mandados por Wurmser.

GARDONA, p. del L.-Ven., gob. de Milan, deleg. de Brescia (14 k. N. N. O.)—1,520 h.

GAREGNANO-GURIÑANO, p. del L.-Ven., gob. y deleg. de Milan (4 k. N. N. O.)—1,500 h.

GARESSIO, c. de los E. Sard., á la orilla dra. del Tanaro, cap. de part., prov. de Mondovi (27 k. S. S. E.)—5,800 h.

GARGANO, grupo de mont. de Náp., prov. de Capitanato, distr. de San Severo y Foggia. Forma un vasto promontorio que penetra en el Adriático á una dist. de 36 k., y determina la espuela de la bota que forma la península italiana.

GARGAÑANO, p. del L.-Ven., gob. de Venecia, deleg. de Verona.

GARGAÑANO, p. del L.-Ven., sit. sobre el lago Garda, deleg. de Brescia (36 k. E. N. E.)

GARIGLIANO, rio de Náp., que nace en Frosinona, E. de la Ig.; pasa por Ponte-Corvo y penetra en el golfo de Gaeta á 17 k. E.—Sangrienta batalla en 1503 á sus inmediaciones entre las tropas de Luis XIII y la del rey de España.

GARLOSCO, p. de los E. Sard., cap. de part., prov. de Lomellina, div. de Novara (28 k. S. E.)—5,900 h.

GARLEDA, p. de los E. Sard., prov. de Albenga, div. de Génova.—699 h.

GASPARINA, p. de Náp., prov. de la Calabria Ult., distr. de Catanzaro (18 k. S. S. O.)—2,405 h.

GASSINO, p. de los E. Sard., cap. de distr., á 13 k. N. E. de Turin.—2,700 h.

- GATTARA, p. de los E. Rom., deleg. de Urbino y Pesaro (30 k. O.)
- GATTEO, p. de los E. Rom., deleg. de Forli (26 k. S. O.)
- GATTI, p. de Sic., cap. del distr. de su nombre. Ob.
- GATTICO, p. de los E. Sard., distr. de Bergomanero, prov. y div. de Novara.—2,020 h.
- GATTINARA, p. de los E. Sard., á orillas del Sesia, cap. de distr., prov. de Vercelli, div. de Novara.—5,000 h.
- GAUDENZIO, p. de Tosc., prov. de Florencia (44 k. E. N. E.)—900 h.
- GAVELLO, p. del L.-Ven., á la dra. del canal Bianco, distr. de Crespino (5 k. N. N. E.)—1,990 h.
- GAVI, c. fort. de los E. Sard., div. de Génova, prov. de Novi (12 k. S.)—5,768 h.
- GAVINO (SAN), p. de Cerd., prov. de Cagliari (38 k. N. N. O.)—488 h.
- GAVOI, p., cap. de distr. de los E. Sard., prov. de Nicoro.—1,530 h.
- GAVORRANO, p. de Tosc., dep. de Grossetto (28 k. N. O.)—600 h.
- GAVRIANA ó CAVRIANA, p. del L.-Ven., gob. de Milan, prov. de Mántua, á igual dist. de Peschiera y Castiglione, á 40 k. de la dra. del Mincio.—Batalla ganada por los franceses y sardos á los austriacos en 24 de junio de 1859.
- GAZUOLO, p. del L.-Ven., á la dra. del Oglio, deleg. de Mántua (7 k. O. S. O.)—2,000 h.
- GAZZELLI, p. de los E. Sard., prov. de Oneglia, div. de Niza.—532 h.
- GAZZO, p. del L.-Ven., prov. de Vicenza (42 k. N. N. E.)—1,660 h.
- GEMINI, p. de los E. Rom., deleg. de Spoleto (48 k. S. O.)—1,529 h.
- GEMINIANO (SAN), p. de Tosc., prov. de Florencia (32 k.) 2,000 h.
- GEMONA, p. del L.-Ven., gob. de Venecia, deleg. de Udina (24 k. N. N. O.)—3,000 h.
- GENESANO, p. de los E. Rom., comarca de Roma (37 k.)—1,400 h.

GENEROLO, mont. de los Alpes Lombardós, sit. entre el valle Maggia y el lago de Lugano. Su alt. 1,805 metros.

GÉNOVA, c. de los E. Sard., cap. de la prov. y div. militar de su nombre, á 123 k. S. E. de Turin, sobre el golfo de su nombre.—140,000 h. Se halla sit. en gradas sobre las orillas del Mediterráneo, y aparece coronada de fort. en muy buen estado. Su puerto semicircular se halla separado de la mar por dos muelles gigantescos, llamados Viejo y Nuevo, el primero de una estension de 480 m., y el segundo de 400. Su origen es anterior á la segunda guerra púnica, y parece haber sido fundada siete siglos antes de la era vulgar por los Ligurios. Su poder fué inmenso hasta que, debilitada por sus disensiones intestinas, sobre todo por las sangrientas querellas de Güelfos y Gibelinos, sufrió el yugo de los extranjeros, pasando al dominio de la Francia, del ducado de Milan y de los austriacos, y dada por fin en 1814 al rey de Cerdeña, desde cuya época forma parte de los E. Sard.

GÉNOVA, div. de los E. Sard., lim. al N. por la de Alejandría y el duc. de Parma; al E. por el mismo duc., el de Massa y la Tosc., al S. por el golfo de su nombre, y al O. por la Francia. Se halla cruzada por los Apeninos, y se divide en cuatro prov., Génova, Novi, Chiavari y Levante.—589,035 h.

GÉNOVA (GOLFO DE), en el mar Mediterráneo, entre la Tosc. y la Cerdeña; baña las div. Sardas de Génova y Niza, el duc. de Massa y de Luca. Forman las islas de Repallo y de la Spezzia. Su anchura á la entrada es de 180 k. y su profundidad 60 k.

GENIX (SAN), p. de los E. Sard., á 24 k. O. de Chambery.—1,770 h.

GENNARIO (SAN), p. de los E. Sard., div. de Novara, próv. de Vercelli (26 k. O. S. O.)

GENNARO, mont. de los E. Rom., á 28 k. N. E. de Roma, y 12 de Tivoli. Alt. 1,290 m.

GENOLA, p. de los E. Sard., prov. de Saluzzo (16 k. S. E.)

GENSANO, p. de los E. Roma., cerca del lago Nemi, á 26 k. S. E. de Roma.—3,500 h.

GENZANO, p. de Náp., prov. de Basilicata, á 30 k. N. E. de Potenza.—3,000 h.

GERACE, p. de Náp., cap. del distr. de su nombre, prov. de la Calabria Ult., á 52 k. S. N. E. de Reggio, cerca de mar Jónico.—4,100 h.

GERACI, p. de Sic., prov. de Palermo, distr. de Cefalu (44 k. S. S. E.)

GERENZANO, p. del L.-Ven., gob. y prov. de Milan (22 k. N. O.)—1,349 h.

GERFALSO, p. de Tosc., á 9 k. N. O. de Montieri.—750 h.

GERCEI p. de Cerd., div. de Cagliari, prov. de Isili, á 20 k. S. E. de Ales.—2,400 h.

GERMAGNANO, p. de los E. Sard., distr. de Lanzo, prov. y div. de Turin, á 10 k. de Niza.—700 h.

GERMANO (SAN), c. de Náp., sit. al pié del monte Cassin, á la dra. del Rapido, á 54 k. N. N. O. de Cápua.—4,100 h.

GERMANO (SAN), p. de los E. Sard., prov. de Vercelli (12 k. O.)—3,600 h.

GEROLA, p. de los E. Sard., prov. de Voghera, div. de Alejandría, distr. de Casei (4 k.)—651 h.

GERRO-CHIOSO, p. de los E. Sard., prov. de Lomellina, div. de Novara.—720 h.

GERVASIO (SAN), p. de los E. Sard., cap. de distr., prov. de Fancigny, á 8 k. de Sallanches.—1,800 h.

GERVASIO (SAN), p. del L.-Ven., gob. de Milan, delg. de Brescia, distr. de Verola-Nueva (6 k.)—1,300 h.

GESSATE, p. del L.-Ven., gob. y deleg. de Milan, á 4 k. N. N. E. de Gorgonzola.

GESSO-SALENA, p. de Náp., prov. del Abruzzo Cit., á 22 k. de Lanciano.—3,100 h.

GESTORÉ, p. de Cerd., prov. de Isili, á 38 k. E. E. de Oristano.—1,660 h.

GESUALDO, p. de Náp., prov. del Prin. Ult., á 4 k. O. de Frigento.—4,000 h.

GETS (LOS), p. de los E. Sard., distr. de Taninge (8 k. N. E.)—1,400 h.

GEMMA, p. de los E. Sard., div. y prov. de Novara (25 k. N. O.)—2,450 h.

GEVIO, p. de los E. Sard., prov. y div. de Novara.—510 h.

GIAMOLO, p. de los E. Rom., legacion de Forli (20 k. S.)

GILARZA, p. de Cerd., prov. de Busachi, á 32 k. N. E. de Orestamo.—3,250 h.

GIACOMO (SAN), p. de Náp., prov. del Prin. Cit., distr. de Salo (7 k. S. O.)—2,500 h.

GIACOMO DE LUSIANA (SAN), p. del L.-Ven., distr. de Asiago (9 k. S. S. E.)—2,600 h.

GIAMASCIO, p. de Sic., prov. y distr. de Girgenti (9 k. N. N. O.)

GIANUTRI, pequeña isla del mar de Tosc., en el Mediterráneo, á 11 k. S. del monte Argental. Está deshabitada, pero se encuentran en ella muchas antigüedades romanas.

GIARRATANA, p. de Náp., distr. de Módica (20 k. N.)—3,400 h.

GIARRETA, rio de Sic., formado por la reunion del Sime-to, y del Gurnalonga; separa la prov. de Catana de la de Siracusa, y entra en el mar Jónico, á 8 k. S. S. E. de Catana.

GIAVENO, p. de los E. Sar., div. de Turin, prov. de Susa (28 k. E. S. E.)—9,000 h.

GIBELLINA, p. de Náp., distr. de Alcamo, á 47 k. E. S. E. de Trápani.

GIBELLO, p. del duc. de Parma, distr. y á 16 k. N. de Borgo San Donnino.

GIEZ, p. de los E. Sard., div. de Saboya.—715 h.

GIFFRE, rio de los E. Sard., prov. de Faucigny; nace á 6 k. N. de Raet, atraviesa el valle de Taningo, y se une al Arve, cerca del p. de Tiez, despues de un curso de 40 k.

GIGLIO, p. en la isla del mismo nombre, en el que hay una pequeña guarnicion.—1,200 h.

GIGUESE, p. de los E. Sard., dióc. y div. de Novara.—595 h.

GIGUOD, p. de los E. Sard., prov. y div. de Aosta (4 k. N. N. O.)—1,345 h.

GILBONE, p. de Náp., prov. de Sannio, á 7 k. S. E. de Campobasso.—2,259 h.

— GILETA, p. de los E. Sard., prov. y div. de Niza.—1,011 h.

GILLI, p. de los E. Sard., div. de Saboya.—895 h.

GIMIGNANO (SAN), p. del duc. de Tosc., á 20 k. S. S. O. de Florencia.—5,890 h.

GINEBRINO, prov. de los E. Sard., div. de Saboya. Este país, lleva el título de condado y pertenencia á los condes de su mismo nombre. De 1792 á 1815, formó parte del departamento de Mont-Blanc de Francia y el Congreso de Viena lo restituyó á los E. Sard., y lo comprendió en la comarca que formó parte de la neutralidad de Suiza.—71,853 h.

GINECIE (SAN), p. de los E. Pont., deleg. de Macerata (8 k. S. S. O.)—5,000 h.

GINGOLFO, p. sobre el lago de Ginebra, que pertenece en parte á la Suiza, canton de Vaus, y parte á la Cerd., prov. de Chablais —598 h.

GINISTRETO, p. de los E. Rom., deleg. de Urbino (18 k. N. E.)

GINOSA, p. de Náp., distr. de Tarento (38 k. O. N. O.)

GIOR, p. de Náp., prov. del Prin. Cit., á 59 k. S. E. de Salerno.—1,532 h.

GIOJA, p. de Náp., prov. del Abruzzo Ult. 2.º, distr. de Avezzano (24 k. E. S. E.)—1,500 h.

GIOJA, p. de Náp., prov. de la Calabria Ult. 1.ª, distr. de Altamura, á 26 k. de Palmi.—380 h.

GIOJA (GOLFO DE), en Náp., formado por el mar Tirreno, sobre la costa occidental, prov. de la Calabria Ult. 1.ª y 2.ª. Se extiende desde el cabo Vaticano á la embocadura del Marro; sobre 22 k.

GIOJOSA, p. de Náp., prov. de la Calabria Ult. 1.ª, distr. de Geraza (10 k. N. E.)—4,100 h.

GIORGIO (SAN), p. del L.-Ven., gob. de Venecia, á 6 k. S. E. de Verona. Fué tomado por los franceses en 1796.

GIORGIO (SAN), p. de Náp., prov. de la Calabria Cit., á 22 k. de Rosano.—1,200 h.

GIORGIO (SAN), p. de Náp., prov. de la Calabria Ult. 1.ª, á 22 k. E. N. E. de Palmi.—2,600 h.

GIORGIO (SAN), p. de Náp., prov. del Prin. Cit., distr. de Salerno (8 k. N. O.)—2,250 h.

GIORGIO-CANAVESE (SAN), p. de los E. Sard., prov. de Ivrea (17 k. S. S. O.)

GIORGIO-DI-LOMELLINA (SAN), p. de los E. Sard., prov. de Lomellina, á 11 k. S. E. de Mortara.

GIORJO-LA-MOLALA (SAN), p. de Náp., prov. del Prin. Ult., á 17 k. N. O. de Ariano.—490 h.

GIOVANNI, plaza fuerte de Náp., distr. de Messina (124 k. S. O.)

GIOVANNI (SAN), p. del duc de Tosc., á 12 k. O. de Placencia.—3,800 h. En este p. se dió en 1799 una sangrienta batalla entre franceses y rusos.

GIOVANNI-IN-FIORE, p. de Náp., prov. de la Calabria Cit., á 39 k. de Cosenza.—5,160 h.

GIOVANNI-NI-PERCUETO (SAN), p. de los E. Rom., en la legacion y distr. de Bolonia.—6,683 h.

GIOVANNI-ROTONDO (SAN), p. de Náp., prov. del Capitana-to, á 28 k. E. de San Severo 4,493 h.

GIOVENAZO, pequeña plaza fuerte de Náp., sobre una roca que se interna en el Adriático.—5,600 h.

GIRARD (DEFILADERO DE), pasage de los Alpes, en el lím. de las prov. Sardas de Moriena y Turin, á 24 k. N. E. del Monte Cenis.

GIRGENTI, c. de Sic., en el Valle y distr. de su nombre, sit. en anfiteatro sobre el monte Carnisco, á 100 k. S. de Palermo.—18,000 h.

GIRGENTI (VALLE), una de las 7 intend. del reino de Sic., sobre la costa S. de la isla.—230,400 h. Se div. en 3 distr., Girgenti, Rinova, y Sciacca.

GISSI, p. de Náp., prov. del Abruzzo Cit., á 15 k. S. O. del Vasto.—3,015 h.

GISVENAZO, p. de Náp., prov. de la Terra de Bari, cerca del mar.

GIULIA NOVA, p. de Náp., en el cam. de esta c. á Ancona por el litoral.—3,000 h.

GIUGLIANO, p. del Ruó. y prov. de Náp., distr. de Casoria (9 k. N. N. O.)—5,000 h.

GIULIANO, p. de Sic., á 8 k. N. E. de Trápani.—1,250 h.
Se ven en él las ruinas de un templo de Venus.

GIULANOVA, p. de Náp., prov. del Abruzzo Ult. 1.º, á 22 k. E. N. E. de Teramo, puerto de mar en el Adriático.—2,250 h.

GIULIETA (SANTA), p. de los E. Sard., prov. y á 15 k. E. N. E. de Voghera.

GIUSVALLA, p. de los E. Sard., div. de Alejandria, prov. de Acqui.—1,254 h.

GIVIRA, p. del L.-Ven., sit. á 12 k. N. de Ogiera.

GODANO, p. de los E. Sard., div. de Génova, á 27 k. N. O. de Spezia.—3,490 h.

GODIASCO, p. de los E. Sard., div. de Alejandria, sobre la dra. del Stafora, á 17 k. S. S. E. de Voghera.—1,807 h.

GOITO, p. del L.-Ven., gob. de Milan, deleg. de Mántua (20 k. N. O.), sobre el Mincio.—1,825 h. En 1848 batalla ganada por los piemonteses sobre los austriacos.

GOLFERENZO, p. de los E. Sar., prov. de Voghera, div. de Alejandria, á 26 k. de Soriasco.—625 h.

GOLISANA, p. de Sic., sit. en Val-Demono.

GONOSFANADIGA, p. de los E. Sard., prov. de Iglesias (25 k. N. E.)—2,515 h.

GONZAGA, p. del L.-Ven., gob. de Milan, deleg. de Mántua (20 k. S.)

GORGONA, pequeña isla del duc. de Tosc., en el Mediterráneo, dep. de Pisa, á 33 k. de Liorna; 259 hect. de sup.—70 h.

GORGONZOLA, p. del L.-Ven., sobre el canal Martesana, gob. y deleg. de Milan (19 k. E. N. E.)

GORO, p. de los E. Rom., deleg. y á 20 k. E. N. E. de Ferrara. Está sit. sobre el brazo derecho del Pó, llamado Pó di Goro.

GOTHARD (SAN), Macizo de los Alpes, comprendido entre los cantones de Uri, del Tessino, de los Grisones y del Valais, cercado del Monte Blanco, del Orteler, del Wildspitz y del Fermunt, en la frontera del Tirol. El San Gothard tiene de sup. 280 k. cuad., y en él se encuentran 30 pequeños lagos y 8 neveras. Le atraviesa un cam. de 6 á 7

m. de ancho, importante para las comunicaciones entre la Suiza y la Italia. En el invierno las nieves se elevan á una altura de 7 á 10 m., pero se emplean bueyes en despejarle, de modo que es raro que esté 8 dias interceptado. Suelen pasar este monte sobre 300 bestias de carga por semana, y 16 ó 17,000 viajeros por año, y en el punto mas elevado se encuentra un hospicio donde se asiste gratis á los indigentes. La mitad del año la temperatura es de 0°93, y el frio estremado.—19° centíg.

GOVERNOLO, p. del L.-Ven., deleg. y á 19 k. E. S. E. de Mántua. Está sit. sobre la izq. del Mincio, cerca de su confl. con el Pó. En este p. encontraron á Atila en 452 los embajadores que Roma le enviaba, y en 1796 ganaron en él los franceses una victoria á los austriacos.

GOVONA, p. de los E. Sard., prov. de Alba (11 k. N. N. E.)—3,010 h.

GOZZANO, p. de los E. Sard., prov. de Novara (38 k. N. N. O.), cap. de distr.—1,900 h.

GRADARA, p. de los E. Rom., deleg. de Pesaro (10 k. O.)

GRADOLI, p. de los E. Rom., deleg. de Viterbo (35 k. N. O.), sobre la orilla N. O. del lago de Bolsena.—900 h.

GRAGLIA, p. de los E. Sard., div. de Turin, prov. de Biella (8 k. O. N. O.), cap. de distr.—2,854 h

GRAGNANO, c. del Rno. y prov. de Náp. (28 k. S. E.), distr. de Castellamare.—6,000 h.

GRAMMICHELE, p. de Sic., distr. de Caltagirone, á 50 k. S. O. de Catania.—6,320 h.

GRAN-SASSO DE ITALIA, monte de Náp., sit. á 17 k. N. E. de Aquila. Llámase tambien el *Monte Cerno*, y es el punto mas elevado de los Apeninos en esta parte de Italia, pues tiene 2,905 m. de altura.

GRANA, p. de los E. Sard., div. de Alejandria, prov. de Casale, á 12 k. N. E. de Asti, distr. de Montemagno.—1,480 h.

GRANITI, p. de Sic., al pie del Etna, á 51 k. S. O. de Messina, distr. de Castro Reale.

GRANITOLA, c. de Náp., á la estremidad S. O. de la prov. Trápani, distr. de Mazzara.

GRANZA-DI-VESCOVANA, p. del L.-Ven., prov. de Pádua (28 k. S. S. O.), distr. de Este (8 k. S. E.)—1,469 h.

GRASSANO, p. de Náp., prov. de Basilicata, á 26 k. O. de Matara.—3,372 h.

GRATTERI, p. de Sic., prov. de Palermo, distr. de Cefalu (9 k. S. S. O.), á 5 k. N. N. E. de Collesano.

GRAVEDONA, p. del L.-Ven., prov. de Como (34 k. N. N. O.), gob. de Milan, sobre la ribera occidental del lago de Como.—1,532 h.

GRAVELLONA, p. de los E. Sard., prov. de Lomellina, á 17 k. S. E. de Novara, cap. de distr.—1,850 h.

GRAVELLONA, canal que forma el lím. entre los E. Sard. y el Rno. L.-Ven. Se separa del Tesino, á 3 k. O. de Pavia.

GRAVINA, rio de Náp., que nace en la prov. de la Terra de Bari, y entra en el Bradano, á 9 k. de Matera, despues de un curso de 44 k. de N. O. á S. E.

GRAVINA, c. episcopal de Náp., prov. de la Terra de Bari, á 55 k. S. O. de Bari, sit. sobre la izq. del Gravina.—8,700 h.

GRECI, p. de Náp., prov. de Capitanato, distr. de Bovino (13 k. N.)—1,954.

GREGORIO (SAN), p. de Náp., prov. de Terra di Lavoro, á 14 k. N. N. E. de Cápua, distr. y canton de Piedimonte (3 k. N.)—1,354 h.

GREGORIO (SAN), p. de Náp., prov. del Prin. Cit., á 24 k. E. de Campagna.—4,000 h.

GRESSAN, p. de los E. Sard., div. de Aosta.—1,000 h.

GRESY, p. de los E. Sard., div. de Saboya, á 24 k. E. de Chambéry, sobre una mont., al pié de la cual corre el Ise-re.—1,180 h.

GRESY-SUR-AIX, p. de los E. Sard., div. y prov. de Saboya, distr. de Aix (4 k. N. N. E.)—1,136 h.

GREVE, rio del duc. de Tosc., prov. de Florencia; nace á 8 k. N. de Radda, y entra en el Arno á 4 k. de Florencia, despues de un curso de 36 k.

GREVE (BORGO DI), p. del duc. de Tosc., sobre el Greve, á 22 k. S. S. O. de Florencia—700 h.

GREZZAGO, p. del L.-Ven., prov. de Milan (24 k. E. N. E.), distr. de Gorgonzola (8 k. N. E.)—320 h.

GREZZANA, p. del L.-Ven., prov. y distr. de Verona (8 k. N.)—769 h.

GRIGNANO, p. del L.-Ven., prov. de Polesina, distr. de Rovigo (4 k. S. O.), á 22 k. O. de Adria.—2,135 h.

GRIGNASCO, p. de los E. Sard., div. y prov. de Novara (30 k. N. O.), distr. de Romagnano (6 k. N. N. O.), á la izq. del Sesia.—1,831 h.

GRIGNASCO, p. de los E. Sard., sobre la izq. del Losia, prov. de Novara (32 k. N. O.)—1,860 h.

GRIMALDI, p. de Náp., prov. de la Calabria Cit., distr. de Cosenza (6 k. S. S. O.), canton de Carpenzano (8 k. O. S. O.)—2,540 h.

GRISIGNANO, p. del L.-Ven., á 16 k. O. N. O. de Pádua, distr. de Camisano, á la dra. del Tergola.—476 h.

GRISOLIA, p. de Náp., prov. de la Calabria Cit., á 4 k. del Golfo de Policastro, y 40 k. N. N. de Paola.—1,450 h.

GRISOLLERA, p. del L.-Ven., prov. de Venecia (28 k. N. E.), canton de Verbicaro (4 k. S. O.)—1,639 h.

GROPPOLI, p. del duc. de Tosc., dep. de Pisa, cap. de Como, á 9 k. S. de Pontremoli.—713 h.

GROSIO, p. del L.-Ven., prov. de Valtelina, á 9 k. N. N. E. de Tirano (9 k. N. N. E.), sobre la dra. del Adda.—1,841 h.

GROSSETO, c. con ob., plaza fuerte de Tosc., cap. de dep. ó prov., á 26 k. de Fiorencia, cerca del lago de Castiglione, sobre un canal navegable; en el cam. de Liorna á Civita-Vecchia.—2,400 h.

GROSSETO, dep. ó prov. de Tosc., dividido en 23 com. y 8 chancellerías; tiene 47,258 hect. cuad. de sup., y 67,400 h.

GROTTA-MINARDA p. de Náp., prov. del Prin. Ult., distr. y á 10 k. S. O. de Ariano (10 k. S. O.)—2,502 h.

GROTTAGLIA, p. de Náp., prov. de la Terra de Otranto, distr. de Tarento (9 k. E. N. E.)—6,000 h.

GROTTAMARE, p. de los E. Rom., cerca del Adriático, deleg. y á 22 k. de Fermo.—4,019 h.

GROTTE, p. de Sic., prov. y distr. de Girgenti (17 k. N. O.)

GROTTERIA, p. de Náp., prov. de la Calabria Ult., distr. de Gerace (10 k. N. N. E.)—2,300 h.

GROTTOLE, p. de Náp., prov. de Basilicata, á 10 k. O. S. O. de Matera.—2,220 h.

GRUGLIASCO, p. de los E. Sard., div. y proy. de Turin (8 k. O.)—2,300 h.

GRUMELLO, p. del L.-Ven., prov. de Cremona (12 k. N. O.), distr. de Pizzighestone (6 k. E. N. E.)—1,840 h.

GRUMELLO DEL MONTE, p. del L.-Ven., prov. de Bergamo (16 k. S. E.), distr. de Sarnico (6 k. S. O.)—1,628 h.

GRUMO, p. de Náp., prov. de la Tierra de Bari, á 26 k. N. N. E. de Altamara.—2,010 h.

GRUMO, p. de Náp., á 11 k. N. de Náp.—3,141 h.

GRUPELLO ó GROPELLO, p. de los E. Sard., prov. de Lomellina, á 25 k. S. E. de Mortara, distr. de Garlasco.

GUADAGNOLO, p. de los E. Rom., á 28 k. E. de Roma, y 7 k. N. de Palestrina.

GUALDO, p. de los E. Rom., deleg. de Perugia (25 k. E. N. E.)—4,650 h.

GUALTIERI, p. del duc. de Mód., distr. de Reggio (20 k. N.), cap. de canton, á la dra. del Pó.—4,500 h.

GUANZATE, p. del L.-Ven., prov. de Como (10 k. S. S. O.), distr. de Appiano (3 k. E. S. E.)—1,150 h.

GUARCINO, p. de los E. Rom., deleg. de Frosinona (17 k. N.)—2,202 h.

GUARDAMIGLIO, p. del L.-Ven., prov. de Lodi y Crema, distr. de Codogus (7 k. S. S. O.), á 6 k. N. de Plasencia.—2,925 h.

GUARDAVALLE, p. de Náp., prov. de la Calabria Ult. 2.^a, cerca del mar Jónico.—2,925 h.

GUARDAVENETI, p. del L.-Ven., sobre la ribera izq. del Pó, prov. de Polesina, distr. de Crespino (5 k. O.), á 10 k. S. S. E. de Rovigo.—2,150 h.

GUARDIA, p. de Náp., prov. de la Calabria Cit., á 2 k. del mar Tirrénico.—1,444 h.

GUARDIA (MONTE), en la isla de Lipari, al N. de Sic.

GUARDIA-ALFIERA, p. de Náp., prov. de Sannio, á 8 k. O. de Larino.—1,370 h.

- GUARDIA-LOMBARDA, p. de Náp., prov. del Prin. Ult., distr. de Santo Angelo de Lombardi.—2,520 h.
- GUARDIA-PERTICANA, p. de Náp., distr. de Patenza (39 k. S. E.), sobre el Sauro.—1,621 h.
- GUARDIA REGIA, p. de Náp., prov. de Sannio, á 30 k. E. S. E. de Isernia.—17 h.
- GUARDIA-SAN FRAMONDI, ó DEL SOLE, p. de Náp., prov. de la Terra di Laboro, á 33 k. E. N. E. de Capua.—4,000 h.
- GUARDIAGRELE, p. de Náp., prov. del Abruzzo Cit., á 17 k. S. S. E. de Chieti.—6,000 h.
- GUARDISTALLO, p. del duc. de Tosc., dep. de Pisa (54 k. S.)—1,149 h.
- GUARINE, p. de los E. Sard., prov. de Alba, sobre la izq. del Tanaro.—2,502 h.
- GUASILA, p. de Cerd., prov. de Cagliari (32 k. N.) á 44 k. S. E. de Oristano.—1,569 h.
- GUASTALLA, c. del duc. de Parma (27 k. N. E.), cap. de distr. (73 k. cuad. de sup. y 20,453 h.), á 32 k. S. O. de Mántua, en la dra. del Pó.—6,000 h.
- GUASTO, c. de Náp., prov. del Abruzzo Cit., á 24 k. E. de Lanciano.
- GUBBIO, c. con ob. de los E. Rom., deleg. de Urbino y de Pesaro, á 40 k. de Urbino.—4360 h.
- GUGLIONESI, p. de Náp., prov. de Sannio, á 13 k. N. de Larino.—3,000 h.
- GUIDIZZOLO, p. del L.-Ven., prov. de Mántua (21 k. N. O.), distr. de Castiglione delle Stiviere (70 k. S. E.)
- GUIGLIA, p. del duc. y distr. de Mód. (22 k. S.), á 28 k. O. S. O. de Bolonia, cap. de canton, cerca del Panaro.
- GUILLAUMES, p. de los E. Sard., prov. de Niza (54 k. N. O.), en la izq. del Var, cap. de distr.—1,500 h.
- GUILMI, p. de Náp., prov. del Abruzzo Cit., distr. del Vasto (22 k. S. O.)—1,321 h.
- GURRIDA, lago de Sic., distr. de Catana (40 k. N. N. O.); tiene 4 k. de largo y 2 de ancho.
- GUSCIANA, canal de Tosc., prov. de Florencia, atraviesa el pais, sit. entre el lago Mimato y el Arno; 16 k. de curso.

GUSPINI, p. de Cerd., prov. de Iglesias (28 k. N. N. E.)—3,308 h.

GUSSAGO, p. del L.-Ven., prov. y distr. de Brescia (6 k. N. O.), 20 k. E. N. E. de Chiari.—3,369 h.

H.

HAUTE-LUCE, p. de los E. Sard., div. de Saboya, prov. de Saboya Propia, distr. de Beaufort (5 k. N. N. E.), á la dra. del Doron.

HELENA DE MILLIERS (SANTA), p. de los E. Sard., div. de Saboya, prov. de Saboya Superior, distr. de Gresy (6 k. E. N. E.), al pie de las mont. de Bouvillard, cerca de la izq. del Isere.—1,354 h.

HELENA DEL LAGO (SANTA), p. de los E. Sard., div. de Saboya, prov. de Saboya Propia, distr. de Montemeillac (3 k. S. S. E.)—900 h.

HERCULANO, c. ant. de Náp., al S. E. de la cap., en las orillas del Mediterráneo. Era la residencia favorita de los patricios romanos; fué arruinada por un terremoto y enterrada por la lava del Vesubio el año 79 de nuestra Era. Perdido completamente el recuerdo de esta c. por espacio de 17 siglos, se descubrieron algunos de sus restos en 1689 por Francisco Pichetti, arquitecto de Nápoles; desde entonces se han continuado las obras, y hoy se presenta la ant. pobl. con sus casas, sus calles, sus edificios públicos, sus teatros, etc., etc.

HERY SUR UGINE, p. de los E. Sard., div. de Saboya, prov. de Saboya Propia, distr. de Ugine (6 k. N. E.)—1,350 h.

HOPITAL (L'), p. de los E. Sard., div. de Saboya, prov. de Saboya Superior, distr. de Conflans (1 k.), cerca de la dra. del Doron, poco mas arriba de la confl. de estero y el Isere, en el cam. de la Tarentesa.—1,250 h.

HUGON (SAN), p. de los E. Sard., dióc. de Saboya, prov. de Saboya Propia, distr. de la Rochette y á 7 k. N. E. de Allevard.

I.

IACURZO, p. de Náp., prov. de la Calabria Ult. 2.^a, distr. de Nicastro (11 k.), sobre una mont.—1,500 h.

IANITROLI, p. de Náp., prov. de la Calabria Ult. 1.^a, distr. de Palmi (15 k. E.)—1,100 h.

IATRINOLI, p. de la Calabria Ult. 1.^a, distr. de Palmi (16 k. E.), canton de Casalnuovo (4 k. O.)—1,012 h.

IDRO, lago del L.-Ven., gob. de Milan, prov. de Brescia, de 10 k. de largo y 3 de ancho; afluyen á él varios riach. que descienden de las mont. que lo rodean; lo atraviesa el Chieze, que es tributario del Pó; sus aguas se hielan todos los años. En su orilla occidental se encuentra el fuerte de la Rocca de Aúfo.

IDRO-ALTO, É IDRO-BAJO, dos p. del L.-Ven., gob. de Milan, prov. de Brescia (25 k. N. N. E.), en la orilla oriental del lago Idro; la pobl. de ambos p. asciende á 1,900 h.

IELSI, p. de Náp., prov. de Sannio, distr. de Campobasso (13 k. E. S. E.)—2,500 h.

IENNA, p. de los E. Rom., deleg. de Roma (50 k.)—1,300 h.

IGLESIAS, c. de Cerd., div. de Cagliari (48 k. O. N. O.), cap. de prov., ob., intend., prefectura y comandancia militar.—4,600 h.

IGLESIAS, prov. de Cerd., div. de Cagliari; lim. al N. por la prov. de Oristano, al E. por la de Cagliari, al S. y al O. por el Mediterráneo; 80 k. de largo por 28 de ancho; div. en los 3 distr. de Villacidro, Iglesias y Gaspini; 14 com.—38,985 h.

ILARIO (SANTO), p. de Tosc., dep. de Pisa, en la isla de Elba, á 10 k. S. O. de Porto-Ferraio.

ILLASI, p. del L.-Ven., gob. de Venecia, prov. de Verona (14 k. E. N. E.), cap. de distr., al pie de una mont.—720 h.

IMOLA, c. de los E. Rom., deleg. de Ravena (40 k. O. S.

O.), sobre una pequeña isla del Santerno, en una llanura, cam. de Bolonia á Rávena; cap. de ob. y de distr.; murallas ant. con cast.—10,600 h. —En 1797 los franceses vencieron á los austriacos.

IMPRUNETA (L'), p. de Tosc., á 10 k. de Florencia, sobre una colina.

INCAFFI, p. del L.-Ven., prov. de Verona (18 k. N. O.)

INCINO, p. del L.-Ven., prov. de Como (12 k. E.), distr. de Erba.

INCISA, c. de los E. Sard., div. de Alejandría, prov. de Acqui (12 k. N.), á la dra. del Belbo, cap. de distr.—2,320 h.

INCISA, p. de Tosc., con puente sobre el Arno, en el cam. de Florencia á Arezzo.

INCUGNATE, c. del L.-Ven., gob., prov. y distr. de Milan (20 k. E.)—1,800 h.

INTRA, p. de los E. Sard., prov. de Palanza (2 k. N. E.), cap. de distr., sobre la orilla O. del lago Mayor, con puerto y aduana.—5,000 h.

INTROBIO, p. del L.-Ven., prov. de Como (28 k.), cap. de distr., con 27 com. y 12,500 h.

INTRODACQUA, p. de Náp., prov. del Abruzzo Ult. 2.º, distr. de Sulmona (6 k. S. O.), cap. de canton.—4,150 h.

INVERIGO, p. del L.-Ven., gob. de Milan, prov. de Como.

INVERUNO, p. del L.-Ven., gob. y prov. de Milan (24 k. O. N. O.)—1,150 h.

INZAGO, p. del L.-Ven., gob. y prov. de Milan (24 k. E. N. E.), sobre el canal de Martesana.—2,050 h.

IPSICA, valle de Sic., prov. de Siracusa, distr. de Modica (6 k. S. E.), de 9 k. de largo. Se dice que lo habitaron los trogloditas.

ISCA, p. de Náp., prov. de la Calabria Ult. 2.ª, distr. de Catanzaro (34 k. S.)—1,800 h.

ISCHIA, c. del Rno. y prov. de Náp. (28 k. O. S. O.) distr. de Pouzzole, en la costa N. E. de la isla de su nombre, con ob. sufragáneo de Náp., puerto y fort. ant. med. arruinada.—3,295 h.

ISCHIA, isla del Rno. y prov. de Náp., en el Medit-

ráneo, á 12 k. S. O. del cabo Miseno, separada por un canal en que se encuentra la pequeña isla de Procida.—80 k. cuad. de sup.; 24,000 h.—En el centro existe el volcan Epomeo rodeado por otros doce.

ISCHIA, p. de los E. de la Ig., deleg. de Viterbo (31 k. O. N. O.)—1,350 h.

ISCHITELLA, p. de Náp., prov. de Capitanato, á 35 k. N. E. de Santo-Severo.—3,450 h.

ISELLE, p. de los E. Sard., div. de Novara, prov. de Ossola, distr. de Domo de Ossola (12 k. N. O.), en el cam. que atraviesa el Simplon.

ISEO, p. del L.-Ven., gob. de Milan, prov. de Brescia (16 k. N. O.), cap. de distr. (12 com. con 2,112 h.), puerto sobre el lago de su nombre.—2,050 h.

ISEO ó SABINO, lago del L.-Ven., gob. de Milan, entre las prov. de Brescia y de Bérgamo, de 1,760 k. cuad. y de 300 m. en su mayor profundidad; encierra la isla de Monte de Isola y los islotes de Santo Pado y de Loretto. La navegación es muy activa y el comercio bastante importante. Los puertos son en la parte superior Lovere, Pisogne y Castro; en la inferior Saurico é Iseo.

ISERAN, monte de los E. Sard., en los Alpes Griegos, entre las div. de Saboya, Turin y Aosta, á 28 k. N. N. E. del monte Cenis, y 44 k. S. S. E. del monte Blanco; da nacimiento al Isere, al Arc y al Orca.

ISERNIA, c. con ob. de Náp., prov. de Sannio, cap. de canton, á 34 k. O. de Campobasso, sobre una colina de los Apeninos.—5,350 h.

ISILI, c. de Cerd., cap. de prov., div. de Cagliari (48 k. N.)—2,463 h.

ISILI, prov. de Cerd., div. de Cagliari; lim. al E. por la prov. de Lanuzei, al N. y O. por la de Oristano, y al S. por la de Cagliari; tiene 28 k. de longitud por 52 de latitud; se div. en los 6 distr. de Barumini, Forru, Isili, Mandar, Orroli y Sadali; 51 com. y 46,875 h.

ISOLA, c. con ob. de Náp., prov. de la Calabria Ult. 2.ª, distr. de Cotrone (13 k. S.)—3,000 h.

ISOLA, p. de los E. Sard., div. de Alejandría, prov. de

Asti, distr. de Castiglione de Asti, sobre una mont., cerca del Tanaro —2,200 h.

ISOLA, p. de Náp., prov. del Abruzzo Ult. 1.º, distr. de Teramo (22 k. S.)—1,080 h.

ISOLA, p. de Náp., prov. de Terra di Lavoro, distr. de Sora (7 k. S. O.), en una isla formada por el Liri.—4,000 h.

ISOLA DELLA SCOLLA, p. del L.-Ven., gob. de Venecia, deleg. de Verona (17 k.), cap. de distr., sobre el Tartaro.

ISOLA-DOVARESE, p. del L.-Ven., prov. de Mántua, distr. de Cannedo (6 k. N. O.)—1,800 h.

ISOLA-PORCARIZZA, p. del L.-Ven., prov. de Verona, distr. de Zevio (10 k. S. S. E.)—1,795 h.

ISOLACCIA, rio del L.-Ven., gob. de Milan, prov. de Sondrio, afluente del Adda, cerca de Bormio.

ISOLATA, p. del L.-Ven., prov. de Verona, distr. de Isola della Scala (8 k. N. O.)

ISSINA ó ISSINE, p. de los E. Sard., div. y prov. de Aosta (44 k. S. E.), distr. de Donnaz.—1,600 h.

ISTRANA, p. del L.-Ven., prov. y distr. de Trevisa (9 k. O.)—700 h.

ITALIA, país de la parte meridional de Europa, sit. entre los 37°54' y 46°40' de latitud N. y los 9°17' y los 22°9' de longitud E; lim. al N. E. por el Adriático, al S. E. por el mar Jónico, al S. O. por el mar Tirrénico y el Mediterráneo, el Var, los Alpes y el Ródano, al O. por Francia, al N. por Suiza y la Confederacion Germánica, al E. por la Iliria. Desde el monte Blanco hasta el cabo Spartivento hay una dist. de 1,300 k.; su ancho por el N. asciende á unos 500, en el centro y en el S. desciende á 200 y aun á 60. La sup. de Italia se calcula en 235,000 k. cuad. Sobre el Adriático tiene 1,043 k. de costas; sobre el mar Tirrénico 1,110; sobre el Mediterráneo 553 y sobre el mar Jónico 843. Estas costas presentan dos grandes golfos, el de Venecia y el de Manfredonia, y otros mas pequeños como los de Gioja, Policastro, Génova, Salerno, Gaeta, Náp., etc. Los cabos principales son los de Nau, Leuca, Spartivento y Armi.—Los Alpes y los Apeninos cruzan toda la estension de Italia.—Sus rios son bastante numerosos, siendo los principales el

Pó y el Tiber.—Los canales son tambien en gran número.—El clima en general muy benigno, el suelo feraz, las producciones abundantes y esquisitas, el comercio y la industria regulares.—La Italia se div. bajo el punto de vista geográfico, en Septentrional, Central y Meridional, además de la Italia insular, bajo cuya denominacion se comprenden todas las islas que dependen *geográficamente* de esta comarca. Bajo el punto de vista político se dió en los Est. siguientes: Rno. L. Ven., duc. de Mód. y Luca, gran duc. de Tosc., E. de la Ig., Rep. de San Marino y Rno. de Náp. ó de las Dos Sic.—(V. todos estos articulos.)—Estos Est. tienen en junto una pobl. de cerca de 25 millone: de h.—No pudiendo hacer una reseña histórica, diremos que en el siglo XVI los franceses y españoles disputaron tenazmente con objeto de ejercer su preponderancia en este pais, el que, despues de varias vicisitudes, pasó á formar parte del imperio francés á principios de este siglo; pero el Congreso de Viena, celebrado en 1815, devolvió al Papa sus Est., al Austria el Milanesado y las posesiones Venecianas; á la casa de Saboya, la Saboya, el Piamonte, Génova y Niza; dió los duc. de Mód. y Tosc. á dos Prín. austriacos, el de Parma á una infanta de España, y el Rno. de Náp. á Fernando IV. Conocido es el levantamiento de Italia en 1848, y todos saben y admiran los esfuerzos que hoy hace una parte de ella para sacudir el yugo de Austria.

ITIRI ó ITTERI-CANNEDDA, p. de Cerd., div. y prov. de Sassari (14 k. S.)—4,195 h.

ITRI, c. de Náp., prov. de Terra di Laboro, distr. de Gaeta (10 k. N.)—5,000 h.—Gonzalo de Córdoba alcanzó una victoria sobre los franceses en 1503.

IVREA, c. fort. de los E. Sard., con ob. sufragáneo de Turin (50 k. N. N. E.), cap. de prov., á la izq. del Dora-Baltea, á la salida del valle de Aosta. Napoleon I la hizo cap. del dep. del Dora.—9,400 h.

IVREA, prov. de los E. Sard., div. del Piamonte; 15 distr., 113 com.; 155,379 hect. cuad. de sup., 170,575 h.—Suelo muy fértil; y produce vino, trigo, hierro, mármol estatuario; cap. Ivrea.

J.

JARRIER, p. de los E. Sard., div. de Saboya, prov. de Moriena, distr. de San Juan (3 k. N. O.)—1,400 h.

JEOIRE (SAN), p. de los E. Sard., prov. de Faucigny, cap. de distr., á 22 k. E. S. de Ginebra.—1,550 h.

JORE (SAN), p. de los E. Sard., prov. de Susa (20 k. N. O.), dióc. de Turin, distr. de Bassolin, en una alt., en el Valle de Vin.—1,200 h.

JORIEZ (SAN), p. de los E. Sard., div. de Saboya, prov. del Ginebrino, distr. de Duing (3 k. O. N. O.), en la orilla occidental del lago de Anecy—1,250 h.

JUAN D'ARVEY (SAN), p. de los E. Sard., div. de Saboya, prov. de Moriena, á 9 k. S. O. de San Juan de Moriena.—2,195 h.

JUOC D'AULPH (SAN), p. y com. de los E. Sard., div. de Saboya, prov. de Chablais, á 17 k. S. E. de Thonon, á la izq. del Dausé.—2,100 h.

JUAN DE BELLERELLE (SAN), p. y com. de los E. Sard., div. de Saboya, prov. de la Tarentesa, distr. de Moutiers (8 k. S. S. O.)—1,300 h.

JUAN DE MORIENA (SAN), c. con ob. de los E. Sard., div. de Saboya, cap. de la prov. y del distr. de su nombre, á 50 k. S. E. de Chambery.—2,600 h.

JULIAN (SAN), p. de los E. Sard., cap. de la prov. y del distr. de Carouge, cerca del Arve, á 8 k. S. S. de Ginebra.—900 h.

L.

LABBRO, p. de los E. de la Ig., deleg. de Rieti (44 k. N. N. O.), á 13 k. E. S. E. de Terni.—860 h.

LABORO (TERRA DI), prov. de Náp., lim. al N. por la del Abruzzo Ult. 2.^a, al E. por la del Prin. Ult., al S. por los del Prin. Cit. y la de Náp., y al S. O. por el mar Tirrénico;

cap. de Caserta. Se div. en los 5 distr. de Caserta, Gaeta, Nola, Piedimonte y Sora. Suelo de origen volcánico, muy fértil, regado por el Garegliano, el Lagni-Regi y el Volturno; en esta prov. existen los lagos de Fondi, Lunge y Carinola. Tiene 140 k. de longitud y de 65 de latitud; 900 k. cuad. de sup.—590,175 h.

LABRO, p. de los E. Rom., deleg. de Rieti.—975 h.

LACCO, p. de Náp., en el distr. é isla de Ischia, sobre unas pequeñas colinas.—1,885 h.

LACEDOGNA, c. con ob. de Náp., prov. del Prin. Ult., distr. de Santo Angelo, cap. de canton, al pie de los Apeninos.—602 h.

LAGNASEO, p. de los E. Sard., div. de Coni, prov. y distr. de Saluzzo, entre el Pó y el Varaita.—2,050 h.

LAGNI-REGI, LAGNO ó LANIO, rio de Náp., prov. de la Terra di Laboro, canalizado en gran parte; nace en la montaña de Avella, cerca de los lim. del Prin. Ult., recorre las llanuras de Nola, y se div. en dos brazos, uno de los cuales atraviesa el lago de Patria, y muere en el Mediterráneo; 68 k. de curso.

LAGO, p. de Náp., prov. de la Calabria Cit., distr. de Paola.—2,995 h.

LAGO SANTO, p. de los E. Rom., legacion de Ferrara, cerca de las lagunas de Comacchio.—658 h.

LACONEGRO, c. de Náp., prov. de Basilicata, cap. de distr. y de com., á 16 k. E. N. E. de Policastro, al pie de los Apeninos, en el cam. de Náp. á Reggio de Calabria.—5,000 h.

LAGONEGRO, lago de Náp., prov. de Basilicata, cerca del p. de su nombre.

LAJNO, p. de Náp., prov. de la Calabria Cit., distr. de Castrovillari, canton de Moro-Manno, cerca del Lao.—1,200 h.

LAMA, p. de los E. Rom., deleg. de Ascoli.—1,125 h.

LAMATO, p. de Náp., prov. de la Calabria Ult. 2.^a, distr. de Catanzaro, canton de Tiriolo, sobre una mont.—1,450 h.

LAMATO, rio de Náp., prov. de la Calabria Ult.; nace en el canton de Serrastretta, y muere en el golfo de Santa Eufemia; 44 k. de curso.

LAMBRO, río del L.-Ven., que nace cerca de Mayreglio, distr. de Canzo, prov. de Como, y se une al Pó á 12 k. de Plasencia, despues de atravesar las prov. de Milan y de Codi y Crema; 100 k. de curso.

LAMONE, río de Tosc., que nace en el Apenino central; despues de 72 k. de curso y de atravesar los E. de la Ig., muere en el Adriático, á 14 k. N. N. de Rávena.

LANCIANO, c. arzobispal de Náp., prov. del Abruzzo Cit., cap. de distr. y de canton, á 19 k. S. E. de Chieti, sobre el río de este nombre, cerca del mar, en el cam. de Náp. á Ancona por el litoral.—14,000 h.

LANUSEI, p. con ob. de Cerd., div. de Cagliari, cap. de prov. y de distr., á 27 k. E. de Tonar.—1,620 h.

LANUSEI, prov. de Cerd., div. de Cagliari.

LANZO, p. de los E. Sard., div. y prov. de Turin (30 k. N. O.), cap. de distr., á la izq. del Stura.—3,154 h.

LAPEDONA, p. de los E. de la Ig., deleg. de Fermo.

LAPIO, p. de Náp., prov. del Prin. Ult., distr. de Santo Angelo de Lombardi (17 k. O. N. O.), sobre una colina.—2,580 h.

LARI, p. de Tosc., prov. de Pisa, cap. de vicariato.

LARINO, c. con ob. de Náp., prov. de Sannio, cap. de distr. y de canton, á 21 k. S. S. de Tremoli.

LASCARI, p. de Sic., prov. de Palermo, á la dra. de Pilato, distr. de Cefalú (8 k. S. O.)

LASTRA, p. de Tosc., prov. de Florencia, á la izq. del Arno.—1,250 h. Es el centro de la fabricacion de los sombreros de paja.

LATERA, p. de los E. de la Ig., deleg. de Viterbo.—1,240 h.

LATINA, p. de Náp., prov. de la Terra di Laboro, distr. de Caserta, cerca de Volturmo.—650 h.

LATRÓNICO, c. de Náp., prov. de Basilicata, distr. de Lago-negro (10 k. E.)—3,695 h.

LATTARICO, p. de Náp., prov. de la Calabria Cit., distr. de Cosenza.—1,000 h.

LAUDUNI, p. de Náp., prov. de la Terra di Laboro, distr. y canton de Piedimonte.

LAUREANA, p. de Náp., prov. de la Calabria Ult., distr. de Palmi (23 k. N. E.), cap. de canton.—2,050 h.

LAURIA, c. de Náp., prov. de Basilicata, distr. de Lagonegro (10 k. S. S. E.), al pie de dos colinas pizarrosas.—8,000 h.

LAURIANO, p. de Náp., prov. del Prin. Cit., distr. del Vallo (20 k. O. N. O.)—795 h.

LAURINO, p. de Náp., prov. del Prin. Cit., distr. del Vallo (12 k. N. E.), cap. de canton.—2,450 h.

LAURITO, c. de Náp., prov. del Prin. Cit., distr. del Vallo, cap. de canton.—1,950 h.

LAURO, p. de Náp., prov. de la Terra di Laboro, distr. de Gaeta, canton de Cesa.—1,290 h.

LAURO, p. de Náp., prov. de la Terra di Laboro, distr. de Nola, cap. de canton.—2,050 h.

LAUZO, p. de los E. Sard., div. y prov. de Turin (29 k. N. O.), cap. de distr., á la izq. del Stura, en la salida de los valles de su nombre.—2,800 h.

LAUZO (VALLES DE), Son tres, llamados de Crand, de Ala y de Viri, en la div. y prov. de Turin; comprenden 21 com., 19 par., 219 lugares y 25,400 h.

LAVAGNA, p. de los E. Sard., div. de Génova (34 k. E. S. E.), prov. de Chiavari (2 k. S. E.)—2,356 h.

LAVAGNO, p. del L.-Ven., prov. de Verona (9 k. E.), distr. de Illasi (5 k. O.)

LAVAYNA, p. de los E. Sard., div. de Génova (34 k. E. S. E.), prov. de Chiavari (3 k. S. E.), cap. de distr., sobre el golfo de Náp., al pié de una mont.—2,600 h.

LAVAYNO, p. del L.-Ven., prov. de Verona, distr. de Illasi.

LAVELLO, c. con ob. de Náp., prov. de Basilicata, distr. de Melfi (12 k. N. E.)—2,600 h.

LAVENZA, p. de Mód., duc. de Massa-Carrara, á 8 k. de Massa, con puerto pequeño en el golfo de Génova, en la embocadura del Massa.—1,500 h.

LAVIANO, p. de Náp., prov. del Prin. Cit., distr. de Campagna, cap. de canton.—1,825 h.

LAVINO, rio de los E. Rom., legacion de Bolonia; descien-

de de los Apeninos y se une al Samoggia, á 8 k. de la confl. de este con el Reno; 40 k. de curso.

LAZISE, p. con murallas y cast. del L.-Ven., prov. de Verona, distr. de Bardolini (4 k. S.), con puerto en la orilla S. E. del lago Garda.—2,560 h.

LECCE, p. de Náp., prov. del Abruzzo Ult. 2.º, distr. de Avezzano, sobre una mont.—1,920 h.

LECCE, c. con ob. de Náp., prov. de la Terra de Otranto, cap. de distr. y de canton, á 35 k. N. E. de Gallipoli; plaza fuerte, en el cam. de Bari á Otranto.—17,200 h.

LECCO, c. del L.-Ven., prov. de Como, cap. de distr., á 42 k. N. N. E. de Milan, con puerto en el lago de Como.—2,500 h.

LEFFE, p. del L.-Ven., prov. de Bérgamo, distr. de Guadino (2 k. S.)—1,500 h.

LEGGIUNO, p. del L.-Ven., prov. de Como, distr. de Gaverate (7 k. O. N. O.), sobre la orilla oriental del lago Mayor.

LEGNAGO, c. fort. del L.-Ven., prov. de Verona, á 36 k. E. N. E. de Mántua, cap. de distr., sobre el Adiggio, tomada por los franceses en 1796.—1,890 h.

LEGNANO, p. del L.-Ven., prov. de Milan, distr. de Gallarate (12 k. S. E.), á la dra. del Olona.—3,000 h.

LEGNONE, mont. del L.-Ven., prov. de Como (39 k. N. N. E.), cerca de la orilla oriental del lago de este nombre.

LEGUONCINO, monte del L.-Ven., prov. de Como, en el borde oriental del lago.

LEMENO, rio de 36 k. de curso del L.-Ven., que nace á 3 k. N. de Santo Veto, prov. de Udina, y muere en el Adriático, pasando por Porto-Gruero.

LENDINARA, p. del L.-Ven., prov. de Polesina, á 14 k. O. de Rovigo, cap. de distr.—4,750 h.

LENNA, p. del L.-Ven., prov. de Bérgamo, distr. de la Piazza (1 k. S.), á la dra. del Brembo.

LENO, p. del L.-Ven., prov. de Brescia (18 k.), cap. de distr.—3,720 h.

LENOLA, p. de Náp., prov. de la Terra di Laboro, distr. de Gaeta (18 k. N. O.), sobre una colina.—2,400 h.

LENTELLA, p. de Náp., prov. del Abruzzo Cit., distr. del Vasto (9 k. O. S. O.)—630 h.

LENTINI, c. de Sic., prov. y distr. de Siracusa (32 k. N. O.), cap. de canton.—7,375 h.

LEO (SANTO), c. de los E. Rom., deleg. de Urbino y Pesaro, á 9 k. O. S. O. de Santo Marino, sobre una mont. con fuert.—1,400 h.

LEOGNANO, p. de Náp., prov. del Abruzzo Ult. 1.º, distr. de Teramo (9 k.)—890 h.

LEONARDO (SAN), p. con fuert. de Náp., prov. de Capitanato, distr. de Foggia (23 k. N. E.)

LEONARDO (SAN), p. de Sic., cap. de la isla de Favignana, una de las Egades, prov. y distr. de Trápani, con puerto y dos fuertes.

LEONESSA, c. de Náp., prov. del Abruzzo Ult. 2.º, distr. de Cívita-Ducale (10 k.), cap. de canton.—5,000 h.

LEONFORTE, c. de Sic., prov. de Catana, distr. de Nicosia (42 k.), cap. de canton, con murallas.—11,000 h.

LEQUELLE, p. de Náp., prov. de la Terra de Otranto, distr. de Lecce (5 k. S. S. O.)—1,430 h.

LEQUIO, p. de los E. Sard., div. de Coni, prov. de Mondóvi (18 k. N.), distr. de Bone, en la confl. del Tanaro y el Rea.—1,365 h.

LERICI, c. de los E. Sard., div. de Génova, prov. de Levante, cap. de distr., en el golfo de Spezia, á 8 k. S. S. O. de Sarzana.—2,720 h.

LERMA, p. de los E. Sard., div. de Génova, prov. de Novi, distr. de Castelletto de Orba.—1,280 k.

LESA, p. de los E. Sard., prov. de Pallanza, cap. de distr., sobre la orilla occidental del lago Mayor.

LESINA (LAGO DE), en el Rno. de Náp., prov. de Capitanato, de 19 k. de longitud de E. á O., y de 3 k. de latitud en los cantones de San Nicandro y San Paolo.

LESINO, p. del L.-Ven., distr. y prov. de Milan, distr. de Vimercate (6 k. N. O.)—1,000 h.

LETINO, p. de Náp., prov. de la Terra di Laboro, distr. de Piedimonte, canton de Capriati (8 k. S. E. E.)—1,300 h.

LETTERE, c. con ob. del Rno., y prov. de Náp., distr. de

Castel á Mare, canton de Gragnano (3 k. N. E.)—4,525 h.

LETTO-MANAPELLO, p. de Náp., prov. del Abruzzo Cit., distr. de Chieti, canton de Manapello (3 k. S. S. O.), en la pendiente del monte Mujolla.—1,600 h.

LEUCA (CABODE), en Náp., prov. de la Terra de Otranto, distr. de Gallipoli, canton de Gagliano (7 k.), determina la separacion del canal de Otranto y del mar Jónico.

LEUCI (SAN), p. de los E. de la Ig., deleg. de Benevento, (6 k. S.), cerca de la izq. del Sabato.—3,256 h.

LEUCI (SAN), prov. de la Terra di Laboro, distr. y canton de Caserta (4 k. N.), sobre una mont.; cast. real.

LEVANTE, prov. de los E. Sard., div. de Génova, cap. Spezia; lim. al N. por el duc. de Parma, al S. y al S. O. por el Mediterráneo, al E. por Tosc. y al O. por la prov. de Chiavari; regada por el Magra. En sus costas se presentan el golfo de Spezia y la isla Palmaria; se div. en 6 distr., Eodano, Lericci, Levanto, Sarzana, Spezia y Verzano; tiene 200 k. cuad. de sup., y 68,950 h.

LEVANTO, p. de los E. Sard., div. de Génova, prov. de Levante, cap. de distr., á 19 k. O. N. O. de Spezia.—1,050 h.

LEVANZO, una de las islas Egades, en el Mediterráneo, cerca de la costa occidental de Sic., prov. y distr. de Trápani (13 k. O.), con 18 k. cuad. de sup. y 3,400 h.

LEVEGO, p. del L.-Ven., prov. y distr. de Belluno (1 k. N. E.)—900 h.

LEVENZO, p. de los E. Sard., div. y prov. de Niza (16 k. N.), cap. de distr., cerca de la izq. del Nesubia.—1,422 h.

LEVEZANO, p. de Náp., prov. de la Terra de Otranto, distr. de Lecce, canton de Copertino (5 k. O. N. O.), con puerto en el golfo de Tarento.—1,870 h.

LEVIZZANO, p. de Mód., prov. de Reggio (23 k. S. S. E.), cerca de la izq. del Secchia.—2,495 h.

LEJNI, p. de los E. Sard., div. y prov. de Turin, distr. de Caselle (9 k.), entre el Stura y el Volpiano.—2,520 h.

LEYSSE, rio de los E. Sard., que nace en la garganta llamada Haut-du-Monde (Francia), y muere en el lago Bourget, prov. de Saboya, cerca de Chambery.

LICORDIA, p. de Sic., prov. de Catana, distr. de Calatagirone, canton de Vizzini (6 k. N. O.), sobre el Dirillo.—7,470 h.

LICOSA (CABO DE), en Náp., prov. del Prin. Cit., distr. del Vallo; determina la entrada oriental del golfo de Salerno.

LIDI, islas del L.-Ven., sobre la costa, formadas por aluviones.

LIMATOLA, p. de Náp., prov. de la Terra di Laboro, distr. de Caserta (8 k. N.), á la izq. del Volturmo.—1734 h.

LIMONA, p. del L.-Ven., prov. de Brescia, distr. de Gorguano (18 k. N. N. E.), con puerto bastante frecuentado sobre la orilla occidental del lago de Garda.—670 h.

LIMONA, p. con aduana de los E. Sard., prov. de Coni, á 27 k. E. S. E. de Vinadio, cap. de distr., al pie del Col de Tende.—3.600 h.

LIMOSANI, p. de Náp., prov. de Sannio, distr. de Campobasso (10 k. N. N. O.)—3,000 h.

LINGUAGROSSA, p. de Sic., prov. y distr. de Catana, cap. de canton, á 52 k. S. O. de Messina, sobre la pendiente N. E. del Etna.—2,725 h.

LINOSA (ISLA DE), en el Mediterráneo, cuya posesion se disputan las Dos Sicilias y Malta, sit. á 154 k. S. O. de Sic., y 132 O. de Malta.

LIORNA, c. de Tosc., con puerto militar en el Mediterráneo, dep. de Pisa (20 k. S. S. O.), enfrente del islote Melovia, á 64 k. O. S. O. de Florencia. Sede episcopal, gob. civil y militar, comandancia de marina, escuelas, bibliotecas, etc. Pobl. moderna y bien construida; industria y comercio bastante desarrollados. Fué el primer p. que se insurreccionó en 1848 contra el gran duque de Tosc.; en su puerto ha desembarcado hace poco un ejército francés mandado por el Prín. Napoleon.—83,000 h.

LIPARI, c. con ob., sit. en la costa oriental de la isla de su nombre, cap. de ella y del canton formado por el archipiélago de los Lipari, prov. y distr. de Messina, sobre una eminencia, defendida por un fuerte, con un puerto regular pero poco seguro.—13,985 h.

LIPARI (ISLA DE), la más considerable del archipiélago de su nombre, á 26 k. de la costa de Sic., prov. y distr. de Messina, de 18 k. cuad. de sup.—16,560 h.

LIPARI (ISLAS) Ó DE EOLO, grupo de 17 islas del mar Tirénico, sit. al N. de Sic.; las principales son Stromboli, Panario, Lipari, Vulcano, Salina, Filicudi y Alicuri; suelo fértil y bien cultivado; comercio de vinos, aceite, etc.—25,000 h.

LISCA-BIANCA, islote deshabitado del archipiélago de las Lipari, á 4 k. de Panaria.

LISCIA, p. de Náp., prov. del Abruzzo Cit., distr. de Vasto, canton de Buono (2 k. S. O.)—1,200 h.

LISCIA, puerto capaz y seguro de la costa Septentrional de Cerde., div. de Sassari, prov. de Ozieri, á 10 k. S. E. del puerto Longo-Sardo.

LISPEDA, p. del L.-Ven., prov. de Pádua, distr. de Monseice (4 k. N.), al pie de los montes Euganeos.

LIVENZA, rio del L.-Ven., de 60 k. de curso; nace en Polcenigo, prov. de Udina, comunica con el Piave por un canal, y desemboca en el Adriático por muchos brazos, en las inmediaciones de Porto Santa Margarita.

LIVERI, p. de Náp., prov. de la Terra di Lavoro, distr. de Nolo (4 k. S. E.)—1,135 h.

LIVORNO, c. de los E. Sard., div. de Novara, prov. de Vercelli, cap. de distr., á 31 k. S. S. E. de Biella.—4,500 h.

LIZZANELLO, p. de Náp., prov. de la Terra de Otranto, distr. y canton de Lecce (6 k.)—1,350 h.

LIZZANO, p. de Náp., prov. de la Terra de Otranto, distr. de Tarento, canton de San Georgio (10 k. S. S. E.)—1,200 h.

LOANO, p. de los E. Sard., div. de Génova, prov. de Albenga, á 9 k. S. S. O. de Fenal, sobre el golfo.—3,100 h.

LOCANA, p. de los E. Sard., div. de Turin, prov. de Ivrea, distr. de Pont (14 k. O.), á la izq. del Orca.—6,112 h.

LOCARNO, p. de los E. Sard., div. de Novara, prov. de Sesia, distr. de Varallo (4 k. S.), á la dra. del Sesia.—4,895 h.

LOCOROTONDO, p. de Náp., prov. de la Terra di Bari, distr.

de Bari, cap. de canton, á 32 k. N. N. E. de Tarento.—
5,000 h.

LOCUGNANO, p. de Náp., prov. de la Terra de Otranto,
distr. de Gallipoli, á 14 k. N. N. O. del cabo de Leuca.—
700 h.

LOCUJANO, p. de Náp., prov. del Prin. Ult., distr. de San
Angelo di Lombardi, canton de Palermo (4 k. O. N. O.)—
1,120 h.

LODEANO, p. de Sic., prov. de Messina, distr. de Castro-
reale, canton de Taormina (8 k. N. N. E.)

LODESANO, ant. pais, sit. en el duc. de Milan, que debia
su nombre á la c. de Lodi, su cap.; hoy forma parte de la
prov. de Lodi y Crema, en el L.-Ven.

LODI, c. con ob. del L.-Ven., gob. de Milan (28 k. S. E.),
cap. de la prov. de Lodi y Crema, en una pequeña eminencia,
sobre la dra. del Adda, que tiene un puente; pobl.
fort., cast., colegio, escuela normal, inclusa, monte pio,
etc.; territorio fértil, comercio de arroz, vino, trigo, etc.
—18,000 h.—Los franceses la tomaron en 1796.

LODI Y CREMA, prov. del L.-Ven., gob. de Milan; confina
por el N. con la prov. de Bérgamo; por el S. con el duc. de
Parma; por el E. con la prov. de Cremona, y por S. O. con
la de Pavía; cap. Lodi.—La riegan el Lambro, el Adda y el
Serio.—Buenos pastos, mucho ganado, escelente leche, es-
quisito queso.—Dividese en los 9 distr. de San Angioto,
Borghetto, Casal-Pusterlengo, Codogno, Crema (2 distr.),
Lodi, Paudino y Zelo-Buon-Persico.—205,180 h.

LODI-VECCHIO, p. arruinado del L.-Ven., prov. de Lodi y
Crema, distr. de Lodi (6 k. O.), á 21 k. de Milan.

LOGNINA, cabo y puerto de la costa oriental de Sic., prov.,
distr. y canton de Siracusa (8 k. S. S. O.)

LOJANO, p. de los E. de la Ig., deleg. de Bolonia (22
k. S.)

LOMBARDIA, nombre dado en la edad media al pais ocupa-
do por los lombardos, y que corresponde poco mas ó me-
nos al L.-Ven. y al territorio de las c. de Rávena, Spoleto
y Benevento. Primero estuvo dividido en 36 duc., luego en
8 regiones y mas tarde en una porcion de pequeñas Rep.,

que concluyeron por quedar sujetas á Milan y Venecia. Cárlos I de España se apoderó del Milanésado á la muerte de Francisco Maria Sforzia, pero pasó al Austria en 1700. Los franceses lo invadieron en 1796, formando al año siguiente, á consecuencia del tratado de Campoformio, la Rep. Cisalpina. En 1805 formó parte del Rno. de Italia; en 1815 volvió á poder del Austria, sacudiendo este por algunos meses en 1848 hasta la derrota de Cárlos Alberto en los campos de Novara. Hoy se halla ocupada gran parte de la Lombardía por los ejércitos aliados francés y sardo.—Esta region es la mas poblada de Europa; tiene 2.716,775 h. contando 176 por k. cuad.

LOMBARDO-VENETO (REINO), pais sit. entre los 44° 50' y 46° 40' de latitud N., y los 12° 13' y 17° 20' de longitud E.; lim. al N. por el Tirol y la Suiza; al O. por el lago Mayor y el Tessino, que lo separan de los E.-Sard; al S. por el Pó, y al E. por el Adriático y la Iliria; tiene 540 k. de largo y 120 por término medio de ancho, con 9,000 k. cuad. de sup. y 5.707,000 h.—Sus rios principales son el Pó, el Tessino, el Lambro, el Adda, el Serio, el Mincio, el Adigio, el Brenta; sus lagos mas importantes son el Mayor, el de Como, el de Lugano y el de Garda, de donde sale el Mincio.—Entre sus innumerables canales deben mencionarse el Naviglio-Grande y el de la Martesana.—La parte septentrional está cubierta por los Alpes y sus ramificaciones; el resto del pais ofrece una série de grandes llanuras hasta el Adriático.—El clima es muy templado y el suelo de una fertilidad prodigiosa; el sistema de irrigacion es notabilísimo. Las producciones son muchas y muy esquisitas; se coje en abundancia trigo, vino, arroz, seda, lino, cera, etc.; hay muchas minas. La industria está bastante desarrollada y la instruccion pública muy estendida.—El L.-Ven. se divide en dos gob., Milan y Venecia, subdivididos en 17 legaciones, Milan, Como, Sondrio, Pavia, Lodi y Crema, Bérgamo, Brescia, Cremona, Mántua, Venecia, Pádua, Vicenza, Verona, Rovigo, Trevisa, Belluno y Udina; el total de sus distr. asciende á 127 y el de sus com. á 2,102.—El catolicismo es la religion del Estado;

pero los protestantes y los griegos tienen sus templos y los judíos sus sinagogas.—El territorio del L.-Ven. corresponde casi al ant. duc. de Milan, según existía en 1748, y á Venecia con sus posesiones de tierra firme en Italia; es el Rno. de Italia de Napoleón I, excepto los dep. del Agogna y Alto-Adigio y los 8 dep. del Pó.—En lo ant. perteneció á España; pero en 1700 el Milanésado pasó á la casa de Austria, y en 1736 y 1743 se cedieron otras prov. al rey de Cerdeña.

LOMELINA, prov. de los E. Sard., gob. de Novara; lim. al N. por la prov. de este nombre; al E. por el Tessino; al S. por la div. de Alejandría, y al O. por el Pó y el Sesia. Se div. en 14 distr. y 70 com.; tiene 280 k. cuad. de sup. y 110,459 h.

LOMATE-POZZOLO, p. del L.-Ven., div. y prov. de Milan (34 k. O. N. O.)—1,950 h.

LONATO, c. del L.-Ven., prov. de Brescia (9 k. E. S. E.), cap. de distr. (10 com. y 23,986 h.), á 4 k. S. O. del lago de Garda, con murallas y cast.

LONCONE (CANAL DE), en el L.-Ven., de 24 k. de curso; comienza á 12 k. N. O. de Portogruaro, y se reúne al Lemone, 4 k. más arriba de Fratuzza.

LONGANO, p. de Náp., prov. de Sannio, distr. y canton de Isernia (8 k. S.)—1,450 h.

LONGARONE, p. del L.-Ven., prov. de Belluno (13 k. N. N. E.), cap. de distr., á la dra. del Piave.—2,234 h.

LONGO-BUCCO, p. de Náp., prov. de la Calabria Cit., distr. de Rossano (6 k. N.), cap. de canton.—5,210 h.

LONGO-SARDO, p. de Cerdeña, prov. de Ozieri, á 35 k. N. de Tempio, en la entrada occidental del estrecho de Bonifacio.—600 h.

LONGOBARDI, p. de Náp., prov. de la Calabria Cit., distr. de Paolo, sobre el Mediterráneo.—3,420 h.

LONIGO, c. con murallas ant. del L.-Ven., prov. de Vicenza, cap. de distr. (10 com.), á 36 k. O. de Pádua, sobre la izq. del Gua.—6,300 h.

LORENZO (SAN), p. de los E. Rom., deleg. de Urbino y Pesaro, á 30 k. E. S. E. de Urbino.—1,159 h.

LORENZO (SAN), p. de Náp., prov. de la Calabria Ult. 1.^a, distr. de Reggio, canton de Meleto (11 k. N. N. E.), sobre una mont.—1,954 h.

LORENZO EN GROTTA (SAN), ó LORENZO NUOVO (SAN), p. de los E. Rom., deleg. de Viterbo, á 8 k. S. S. E. de Acquapendente, sobre una colina.—1,450 h.

LORENZO MAGGIORE (SAN), p. de Náp., prov. de la Terra di Lavoro, distr. de Piedimonte, canton de Cerreto (6 k. S. E.)—1,200 h.

LORENZONA, p. de Tosc., prov. de Pisa, vicariato de Liorina (16 k. E. S. E.)—1,500 h.

LOREO, p. del L.-Ven., prov. de Venecia, cap. de distr., sobre el canal de su nombre, á 10 k. E. N. E. de Adria.—4,100 h.

LOREO (CANAL DE), en el L.-Ven., prov. de Venecia; se deriva del Adigio, y se une al canal de Bianco, despues de 8 k. de curso.

LORETO, p. de Náp., prov. del Abruzzo Ult. 1.^o, distr. de Civita di Penne (17 k.), cap. de canton, sobre la pendiente y al pie de una colina.—4,519 h.

LORETO ó LORETTO, c. fort., con ob., de los E. de la Ig., cap. de comisariato, deleg. de Macerata (20 k. N. E.), á 21 k. S. de Ancona y 2 del Adriático, sobre una colina, cerca de la embocadura del Musone.—8,000 h.

LORO, c. de los E. de la Ig., deleg. de Macerata (15 k. S. S. O.), á 11 k. E. S. E. de Tolentino.

LOSETO, p. de Náp., prov. de la Terra de Bari, distr. de Bari (11 k. S.), canton de Canneto (6 k. N. E.)—600 h.

LOSSOLO, p. de los E. Sard., div. de Novara, prov. de Vercelli (30 k. N. N. O.), distr. de Gattinara (4 k. O. N. O.)—6,500 h.

LOZZO-VALBONA, p. del L.-Ven., prov. de Pádua (23 k. S. O.), distr. de Teolo (7 k.)—2,450 h.

LU, p. de los E. Sard., div. y prov. de Alejandría (11 k. N. O.), á la dra. del Grana.—2,959 h.

LUCA, c. con arzobispo, cap. del ant. duc. de este nombre, hoy de Tosc., á 55 k. N. O. de Florencia, á la izq. del Serchio y cerca del Mediterráneo, est. del ferr. entre Pisa

y Montecatini.—22,000 h.—Universidad, academia, teatro; pobl. bien edificada, con baños termales y bastante industria.

LUCA (DUCADO DE), territorio cuya cap. era Luca; notable por su amor á la independencia. Napoleon I lo cedió á su hermana Elisa; en 1815 se dió á Maria Luisa de España con la condicion de entregarlo á Tosc. cuando recuperase el duc. de Parma. Su hijo Carlos Luis ha reinado desde 1824 á 1847, en cuyo año cedió el duc. á Tosc., habiendo tenido lugar la entrega y toma de posesion el 11 de octubre.—La sit. de este territorio es sobre el golfo de Génova, entre los duc. de Tosc., Massa-Carrara y Mód.; tiene 40 k. de largo por 32 de ancho; y 1,220 k. cuad. de sup., con 145,000 h. Sus c. principales son Luca, Corsena y Viareggio.

LUCAS SAN), p. de Náp., prov. de la Calabria Ult. 1.^a, distr. de Gerace, canton de Bianco (7 k. N.)—1,395 h.

LUCE, p. de Tosc., dep. de Pisa, á 8 k. S. S. O. de Lari.—720 h.

LUCERA, c. con ob. de Náp., prov. de Capitanato, distr. de Foggia (16 k. O. N. O.), cap. de canton.—10,000 h.

LUCERAME, p. de los E. Sard., prov. de Niza (10 k. N. N. E.), distr. de Scarena.—956 h.

LUCEY, p. de los E. Sard., div. de Saboya, prov. de Saboya Propia, distr. de Venne, á 20 k. N. N. O. de Chambéry.—620 h.

LUCIA (SANTA), p. de Sic., prov. y distr. de Messina (26 k. O. S. O.), cap. de canton.—5,900 h.

LUCIA IN MELAZZO (SANTA), p. de Náp., prov. del Prin. Cit., distr. y canton de Salerno (7 k. N. N. O.)—3,900 h.

LUCIDO (SAN), p. de Náp., prov. de la Calabria Cit., distr. y canton de Paola (6 k.), sobre el Mediterráneo.—1,925 h.

LUCIGNANO, p. de Tosc., duc. de Luca, distr. de Borgo-a-Mozzano (11 k. N. N. E.)—1,250 h.

LUCIGNANO, c. con murallas de Tosc., prov. de Florencia, á 21 k. de Cortona, cap. de vicariato.—1,930 h.

LUCITO, p. de Náp., prov. de Sannio, distr. de Larino

(17 k. O. S. O.), canton de Civita-Campomarano.—2,560 h.

LUCO, p. con muros de Náp., prov. del Abruzzo Ult. 2.º, distr. y canton de Avezzano (6 k. S.), en la orilla occidental del lago Fucino.—1,570 h.

LUCOLI, p. de Náp., prov. del Abruzzo Ult. 2.º, distr. de Aquila (8 k. O. S. O.), canton de Sassa (4 k. S.)—2,000 h.

LUCRIN (LAGO DE), en el Rno. y prov. de Náp. (14 k. O.), entre el monte Nuovo, el lago de Averne y el mar.

LUGAINANO, p. de Parma, distr. de Borgo San Donnino (15 k. O. S. O.), cap. de canton, á la izq. del Larda.—1,525 h.

LUGANO ó CERISIO (LAGO DE), en los E. Sard., entre el lago Mayor al O. (con el que se comunica), y el de Como al E.; penetra en territorio de Suiza, tiene 29 k. de largo de N. E. á S. O., 4 de ancho de O. á E., y 180 m. de profundidad.

LUGNANO, p. de los E. Rom., deleg. de Spoleto (34 k. S. O.)—1,232 h.

LUGO, c. de los E. Rom., deleg. de Ferrara, sobre el Senio, á 39 k. E. S. E. de Bolonia.—3,852 h. Los franceses se apoderaron de ella en 1796.

LUGRIN, p. de los E. Sard., div. de Saboya, sobre el Lago de Ginebra, distr. de Evian.—1,320 h.

LUINO, p. del L.-Ven., prov. de Como, cap. de distr., sobre la orilla oriental del lago Mayor, á 12 k. O. de Lugano.—2,100 h.

LUMELLO, p. de los E. Sard., prov. de Lomellina, distr. de Mede, en la dra. del Agogna.—4,500 h.

LUMEZZANE-PREVE, p. del L.-Ven., prov. de Brescia, distr. de Gardone.—1,520 h.

LUMEZZANE SAN APOLINE, p. del L.-Ven., prov. de Brescia, distr. de Gardone.—1,635 h.

LUNGANO, p. de Tosc., distr. de Borgo á Mozzano (14 k. N. O.)—1,710 h.

LUNGRO ó LUNGIO, p. de Náp., prov. de la Calabria Cit., distr. de Castrovillari, canton de Altomonte (4 k.), á la dra. del Tirol sobre una alt.—3,210 h.

LUNIGIANA, comarca de Tosc., prov. de Florencia, entre los E. Sard., y los duc. de Parma y Massa-Carrara; de 884 k. cuad. de sup., con 40,145 h. Comprende los vicariatos de Bagnone, Pontremoli y Fivizzano.

LUPARA, p. de Náp., prov. de Sannio, distr. de Larino, canton de Civita de Campoimmarano (3 k. S.)—1,815 h.

LUPERANO, p. de Náp., prov. de la Terra de Otranto, distr. de Tarento, canton de San Giorgio (10 k. S. S. O.)—1,250 h.

LUPO (SAN), p. de Náp., prov. de Sannio, distr. de Campobasso, canton de Pontelandolfo.—2,125 h.

LURAS, p. de Cerd., div. de Sassari, prov. de Ozieri, distr. de Tempio (7 k. N. E.)—1,300 h.

LUSCIANO, p. de Náp., prov. de la Terra di Laboro, distr. de Caserta, canton de Aversa (2 k. S. E.)—2,112 h.

LUSERNA, p. de los E. Sard., div. de Turin, prov. de Pignerol (12 k. S. O.), cap. de distr., sobre la dra. del Felice.—1,490 h.

LUSSURGUI (SAN), p. de Cerd., div. de Sassari, prov. de Cagliari, cap. de distr., á 24 k. N. N. E. de Oristano.—5,000 h.

LUSTRA, p. de Náp., prov. del Prin. Cit., distr. del Vello, canton de Torchiara (4 k. S.)—800 h.

LUZZARA, p. de Parma, distr. de Guastalla (5 k. N.), cerca de la dra. del Pó.—1,740 h. En 1702, batalla ganada por los franceses á los austriacos.

LUZZI, p. de Náp., prov. de la Calabria Cit., distr. de Cosenza, canton de la Rose (5 k. N.)—2,410 h.

LYMBARRA, cadena de montañas de Cerd., div. de Sassari; su punto culminante es Gingautina, de 1,200 m. de alt.

M.

MACARIO (SAN), isla de los E. Sard., sobre la costa S. de la de Cerd., cerca del cabo de Pula, á 11 k. S. S. O. de Cagliari.

MACCAGNO, distr. de la parte N. O. de la prov. de Como, del Rno. L.-Ven., cap. Maccagno-Superior.—5,985 h.

MACCAGNO-SUPERIOR, p. del L.-Ven., prov. de Como (34 k. N. O.), cerca del lago Mayor, cap. del distr. de su nombre.—1,295 h.

MACHIAVALFORTORE, p. de Náp., prov. de Sannio, distr. de Campobasso, canton de Santa Elia (6 k. S.)—2,585 h.

MACCULABA, volcan de Sic., sit. entre Girgenti y Aragona, á 7 k de la primera. En ciertas épocas lanza sus bocanadas de lava á una alt. de 40 m.

MACERATA, c. de los E. Rom., cap. de la deleg. de su nombre, á 178 k. de Roma, residencia de un ob. sufragáneo del arzob. de Fermo.—12,000 h.

MACERATA, deleg. de los E. Rom., lim. al N. por la de Ancona, al O. por las de Urbino y Pesaro y de Perugia, al S. O. por la de Camerino, al S. E. por la de Fermo, y al E. por el Adriático; 72 k. de longitud y 420 de sup.—230,000 h. Suelo fértil, regado por el Esine, Musone, Potaiza y Chienti. Este territorio en tiempo del imperio francés, formó una parte de los dep. de Musone y del Tronto del Rno. de Italia.

MACERATA FELTRA Ó DEL MONTE FELTRO, p. con ob. de los E. Rom., deleg. de Urbino (20 k. N. O.)—2,115 h.

MACOMER, p. de Cerd., div. de Sassari (56 k. S. S. E.), prov. de Cagliari.—1,325 h.

MACOT Y SAUGOT, p. de los E. Sard., sobre la orilla izq. del Isere, div. de Saboya, prov. de Tarentesa, distr. de Aime (2 k. S. E.)—1,130 h.

MACUGNAGA, p. de los E. Sard., distr. de Novara, prov. de Ossola, distr. de Bannio.—1,200 h.

MADDALENA, p. de los E. Sard., prov. y distr. de Cuneo (15 k.), en el cam. de hierro de esta c. á Turin.

MADDALONI, c. de Náp. (22 k. N. N. E.), prov. de la Terra di Laboro, distr. de Caserta.—12,000 h.

MADERNO, puerto del L.-Ven., en el lago de Garda, prov. de Brescia, distr. de Gargnano (6 k. S. S. O.)—1,525 h.

MADIGNANO, p. del L.-Ven., distr. de Crema (4 k. S. E.), prov. de Lodi y Crema.—895 h.

MADONI, grupo de monte de Sic., prov. de Palermo, distr. de Cefalu, se une por la parte S. E. á la cadena de las Neptunas. Su cima mas elevada es Santo-Anglo.

MADONNA DE LOS ANGELOS, p. de los E. Rom., deleg. de Perugia, á 2 k. S. O. de Assisi.—685 h.

MADREGOLA, p. del duc. y distr. de Parma (9 k. O.)—1850 h.

MAGENTA, c. del L.-Ven., prov. de Pavía, distr. de Abbiatograsso (8 k. N. N. O.)—3,895 h. Batalla ganada á los austriacos por los franceses y sardos en Junio de 1859.

MAGLAND, p. de los E. Sard., div. de Saboya, prov. de Faucigny, distr. de Cluses.—1,985 h.

MAGLIANO, c. con ob. de los E. Rom., cerca del Tiber, deleg. de Rieti, á 48 k. de Roma.—1,520 h.

MAGLIANO, p. de Náp., prov. del Abruzzo Ult., canton de Avezzano (9 k. N. N. O.)—1,210 h.

MAGNAVACCA, puentecillo de los E. Rom., legacion de Ferrara (22 k. E. S. E.)—1,205 h.

MAGRA, rio que descende de los Apeninos, atraviesa la parte N. del duc. de Massa-Carrara y penetra en el golfo de Génova, despues de un curso de 52 k. hácia el S.

MAIDA, p. de Náp., prov. de la Calabria Ult., á 10 k. S. de Nicastro, cap. de canton.—2,889 h.

MAIRA, rio de los E. Sard., prov. de Coni, nace en los Alpes Marítimos, á 12 k. N. O. de Prazzo, y penetra en el Pó, á 4 k. de Carmagnole; 80 k. de curso.

MAYOR (LAGO), sit. en parte de la div. de Novara (E. Sard.), y en la prov. de Como (L.-Ven.), su longitud 59 k., y su anchura 8. Su parte septentrional, llamada *Lago de Locarno*, pertenece á la Suiza, canton del Tessino; mas al S. separa la Lombardia de los E. Sard.; á 40 k. S. de Locarno, y sobre la parte oriental, se halla la frontera austriaca. Recibe sus aguas de la vertiente S. de los Alpes. Sus principales afluentes son: el Toccia, el Maggia, el Tessino que lo atraviesa poniéndolo en relacion por medio del Pó con el Adriático, y el Tresa que le lleva las aguas del lago Lugano. Hay varios puntos de desembarco; la nave-

gación es muy activa, y la pesca abundante; reinan dos vientos periódicos.

MAL-DI-VENTRE, isla del Mediterráneo, cerca del la costa occidental de los E. Sard., al N. O. del golfo de Oristano.

MALAMOCCO, puerto del L.-Ven., prov. y distr. de Venecia (6 k. S.)—1,400 h. En él se halla la parte mas profunda para los navíos que quieren penetrar en Venecia, por medio de un dique artificial.

MALGHERA, p. del L.-Ven., prov. de Venecia, distr. de Mestre (2 k.)—1,810 h. Se halla protegida por un fuerte.

MALO, p. del L.-Ven., cap. de distr., prov. de Vicenza, á 6 k. S. S. E. de Schio.—4,205 h.

MALONNO, p. del L.-Ven., prov. de Bérghamo.—1,912 h.

MALSEN ó MALSINA, puertecillo, protegido por un fuerte, del L. Ven., prov. de Verona, distr. de Caprino (18 k. E.)—1,952 h.

MALTIGNANO, p. de los E. Rom., deleg. de Ascoli (9 k. E.)—795 h.

MAMMOLA, p. de Náp., prov. de la Calabria Ult., canton de Grotteria.—5,000 h.

MAMOIADA, p. de Cerd., div. de Sassari, prov. de Nuovo.—1,500 h.

MANAFORNO, p. de Náp., prov. del Abruzzo Ult., distr. de Avezzano.—1,210 h.

MANCIANO, p. de Tosc., prov. de Siena.—1,335 h.

MANDANICE, p. de Sic., prov. y distr. de Messina (26 k. O. S. O.)—995 h.

MANDARCA, c. de Náp., cap. de canton, prov. de Otranto, distr. de Tarento (34 k.)—6,000 h.

MANDAS, p. de Cerd., cap. de distr., div. de Cagliari, prov. de Isili (8 k. S. O.)—2,580 h.

MANDAVIO, p. de los E. Rom., deleg. de Urbino y Pesaro.—1,815 h.

MANDELLO, p. del L.-Ven., prov. de Como, distr. de Lecce, sobre la orilla oriental del lago de este nombre.—1,000 h.

MANDOLA, p. de los E. Rom., deleg. de Camerino.—1,708 h.

MANDURIA, c. de Náp., prov. de Otranto, distr. de Tarento (37 k. S. S. E.), cap. de canton.—4,600 h.

MANERBIO, p. del L.-Ven., prov. de Brescia, distr. de Lena, á la dra. del Mella.—3,910 h.

MANFREDONIA, c. de Náp., cap. de canton, prov. de Capitanato, distr. de Foggia (32 k. N. E.)—5,100 h. Es residencia de arzob., plaza fuerte de 4.^a clase y buen puerto, sobre el golfo de su nombre.

MANFREDONIA, golfo del Adriático, sobre la costa N. E. del Rno. de Náp., entre el monte Gargano y una punta que se avanza al E. de Barletta.

MANIAGO, p. del L.-Ven., cap. de distr. (11 com.), prov. de Udina, á 32 k. E. N. E. de Belluno.—4,095 h.

MANIGOD, p. de los E. Sard., div. de Saboya, prov. de Ginebra, distr. de Thones.—1,230 h.

MANNU, cabo sit. sobre la costa occidental de la isla de Cerde., al S. O. del golfo de Oristano.

MANNU, rio de los E. Sard.; nace á 12 k. de Isili; penetra en el golfo de Cagliari, despues de un curso de 70 k.

MANTUA, plaza fuerte del L.-Ven., cap. de la deleg. de su nombre, á 120 k. E. S. E. de Milan y 112 O. S. O. de Venecia. Est. telegráfica eléctrica y residencia de un ob., con 30,000 h.—Se ha considerado siempre como el baluarte de Italia, y se halla sit. en medio de una laguna artificial formada por las aguas del Mincio, por medio de diques, el mas notable de los cuales es el del Molino, que comunica con la ciudadela.—Es una de las 4 plazas que componen el llamado *cuadrilátero*.—Está unida á Verona por un cam. de hierro.

MANTUA (DELEGACION DE), prov. del L.-Ven., de una estension de 97 k. de largo por 70 de ancho. Su sup. de 150 k. cuadr.—260,000 h.

MANTUA (DUCADO DE), comprendia el Mantuano puro, sit. entre los duc. de Milan, Módena, E. Rom. y la Tierra firme veneciana. Sus principales c. eran Mantua, Pizzighisone, Luzzara, Caneso, Guito y Guistello. Despues de haber pertenecido á diversos estados italianos, formó parte en 1797 de la República Cisalpina, y despues el dep. del

Mincio en el Rno. de Italia. En 1814 fué comprendido en el L.-Ven.

MANUPALLO, p. de Náp., prov. del Abruzzo Cit., distr. de Chieti.—2,900 h.

MANZOLINO, p. de los E. Rom., legacion de Bolonia (20 k. O. N. O.)—995 h.

MARANO, p. de los E. Rom., deleg. de Fermo (22 k. S. S. E.)—4,195 h.

MARANO, p. del L.-Ven., en la laguna de su nombre, prov. de Udina, distr. de Palmanova.—1,250 h.

MARANO, p. de Náp., prov. del Abruzzo Ult., distr. de Aquila, canton de Montereale.—2,000 h.

MARANO, p. de Náp., prov. de la Calabria Cit., distr. de Cosenza, canton de Cerisano (5 k. N.)—4,110 k.

MARANO, p. del Rno. y prov. de Náp., distr. de Ponzzoles (8 k. N. N. E.)—7,150 h.

MARATEA, c. de Náp., prov. de Basilicata, distr. de Lagonegro (12 k. S.)—4,200 h.

MARATIA, p. de Náp., prov. de Basilicata, distr. de Lagonegro, á 4 k. S. O. de Trechiana.—4,518 h.

MARCARIA, p. del L.-Ven., cap. de distr., á 23 k. O. S. O. de Mantua, sobre la orilla izq. del Oglio.—1,000 h.—El distr. comprende 4 com. y 14,925 h.

MARCELLINARA, p. de Náp., prov. de la Calabria Ult., distr. de Catanzaro, canton de Triolo.—1,430 h.

MARCELLO (SAN), p. de Tosc., prov. de Florencia.—925 h.

MARCA, ant. denominacion de la parte O. de los E. Rom.; forma las deleg. de Ancona, Macerata, Fermo y Ascoli.

MARCA-TREVISANA, prov. ant. de la Rep. de Venecia. Forma hoy una buena parte de la prov. de Trevisa, en el L.-Ven.

MARCAS (LAS), p. de los E. Sard., div. de Saboya, distr. de Montmelian (4 k. N. O. N.)—1,117 h.

MARCIANA, p. de Tosc., prov. de Pisa, en la isla de Elba, á 12 k. E. S. de Porto-Ferrajo.—1,562 h.

MARCIANISI, p. de Náp., prov. de la Terra di Laboro, distr. de Caserta (5 k. S. O.)—7,258 h.

MARCIANO, p. de Tosc., prov. de Florencia, vicariato de Poppi.—1,608 h.

MARCIANO, p. de Tosc., prov. de Florencia, vicariato de Lucignano.—1,595 h.

MARCO (SAN), p. del L.-Ven., prov. de Trevisa, distr. de Castel-Franco.—759 h.

MARCO (SAN), p. de Náp., prov. de la Calabria Cit., distr. de Cosenza.—1,315 h.

MARCO (SAN), cabo sobre la costa occidental de Cerd., en la entrada N. del golfo de Oresto.

MARCO (SAN), c. de Sic., cerca del mar Tyrreno, prov. de Mesina, distr. de Patti.—3,400 h.

MARCO DE GAVOTI (SAN), p. de Náp., prov. del Prin. Ult., distr. de Arcano, á 6 k. N. N. O. de Santo-Giorgio-la-Molinara.—4,230 h.

MARCO-IN-CATOLO (SAN), p. de Náp., prov. de Capitanato, distr. de Santo Severo.—5,410 h.

MARCO-IN-LAMIS (SAN), p. de Náp., prov. de Capitanato, distr. de Santo Severo.—9,118 h.

MARECCHIA, rio de los E. Rom.; nace en la vertiente O. del Apenino central, deleg. de Urbino y Pesaro, y penetra en el Adriático, despues de un curso de 48 k.

MARENE, p. de los E. Sard., div. de Coni, prov. de Saluzzo, distr. de Cavaller-Maggiore.—2,600 h.

MARENCO, p. de los E. Sard., sobre la orilla izq. del Pontanone, div. y prov. de Alejandria. En el llano que lo rodea tuvo lugar el 14 de junio de 1800 la gran batalla de su nombre, que valió á la Francia la sumision de Italia y la paz de Luneville.

MARETTO, p. de Sic., prov. y distr. de Catana.—1,805 h.

MARGARITA, p. de los E. Sard., div. de Coni, prov. de Mondovi, distr. de Morozzo.—1,318 h.

MARGARITA (SANTA), p. de Sic., cap. de canton, prov. de Girgenti, distr. de Sciacca (24 k. N.)—8,195 h.

MARGARITA (SANTA), p. del L.-Ven., prov. de Pádua, distr. de Este (5 k. O. S. O.)—2,425 h.

MARÍA (SANTA), p. de Sic., isla de Ustica, prov. y distr. de Palermo.—1,115 h.

MARÍA D'-ANGLONA (SANTA), p. de Náp., prov. de Basilicata, distr. de Lagonegro, canton de Rotondella.—985 h.

MARÍA DI CAMPOA (SANTA), c. de Náp., cap. de canton, prov. de la Terra di Laboro, distr. de Caserta.—9,150 h.

MARÍA DE LEUCA (SANTA), c. con ob. de Náp., cerca del cabo de Leuca, prov. de Terra de Otranto, distr. de Gallipoli, canton de Gagliano.—3,529 h.

MARÍA DI NISCEMI (SANTA), p. de Sic., cap. de canton, prov. de Caltanissetta, distr. de Terranova.—1,092 h.

MARIA-MAGGIORE (SANTA), p. de los E. Sard., cap. de canton, div. de Novara, prov. de Ossola.—1,833 h.

MARIANO, p. del L.-Ven., prov. de Bérgamo, distr. de Verdello.—1,580 h.

MARIANO, p. del L.-Ven., cap. de distr. (17 com. 8,150 h.), prov. de Como.—1,224 h.

MARIGLIANO, c. de Náp., cap. de canton, prov. de la Terra di Laboro, distr. de Sola (6 k. O.), en el cam. de Náp. á Bari por Avellino y el litoral.—6,000 h.

MARIGNAN ó MARIGNANO, p. del L.-Ven., en el cam. de Milan á Mántua. (V. MALEGNANO). Los austriacos han sido derrotados por el mariscal Baraguay d'Hilliers en junio de este año.

MARIGNIER, p. de los E. Sard., div. de Saboya, prov. de Faucigny, distr. de Bonneville.—1,580 h.

MARIGNY, p. de los E. Sard., div. de Saboya, prov. del Ginebrino, distr. de Rumilly.—1,452 h.

MARIN (SAN) ó SAN MARINO, c. y cap. de la Rep. de su nombre, sobre una mont. escarpada de 700 m. de alt., protegida por 3 fuertes.—700 h.

MARIN (SAN) ó SAN MARINO, Rep. de Italia, enclavada en los E. de la Ig. y bajo su protección; 48 k. cuad. de sup.—7,750 k.—Se gobierna por un Senado de 60 miembros, presidido por 2 gonfalonieros trienales. La independencia de este Est. siempre ha sido respetada.—Napoleon I le propuso que engrandeciera su territorio; pero rehusó aceptar este ofrecimiento.—El ejército se compone de 40 soldados: el presupuesto de ingresos asciende á 6,000 scudi, y el de gastos á 4,000.

MARINEO, p. de Sic., prov. y distr. de Palermo (20 k. S.) —7,109 h.

MARINO, p. de los E. de la Ig., comarca de Roma.—1,363 h.

MARÍTIMO ó MARETINO, isla del Mediterráneo, Rno. de Náp., la mas occidental de las Egades, cerca de la costa de Sic., prov. y distr. de Trápani; sup. 16 k. quad.

MARMIROLO, p. del L.-Ven., prov. y distr. de Mántua.—1,308 h.

MARO-CASTELLO, p. de los E. Sard., div. de Niza, prov. de Oneglia, canton de Borgomaro.—1,988 h.

MARONE, p. del L.-Ven., prov. de Brescia, distr. de Iseo, sobre el lago oriental del lago de este nombre.—1,009 h.

MAROSTICA, c. del L.-Ven., cap. de distr., prov. de Vicenza, á 6 k. O. S. O. de Bassano.—3,422 h.

MARRADI, p. del Gran duc. de Tosc., cap. de vicariato, prov. de Florencia (40 k. N. E.), en el cam. desde esta c. á Faenza.—2,200 h.

MARSAILLE, p. de los E. Sard., div. de Coni, prov. de Mondovì, canton de Murazzano.—1,230 h.

MARSALA, c. de Sic., cap. de canton, distr. de Trápani (25 k. S. S. O.), cerca del cabo Boeo, en el Mediterráneo.—24,781 h.

MARSIANO, p. de los E. de la Ig., sobre el Nestore, deleg. de Perugia.—1,609 h.

MARSICO-NUOVO, c. con ob. de Náp., al pie de los Apenninos, prov. del Prin. Cit., distr. de Sala, canton de Padola (7 k. N. E.)—6,150 h.

MARSICO-VETERE, p. de Náp., cap. de canton, prov. de Basilicata, distr. de Potenza (28 k. S.)—3,508 h.

MARTA, rio de los E. de la Ig.; nace en el lago de Bolsena, corre á través de la deleg. de Viterbo y desemboca en el mar Tirreno, á los 40 k. de curso.

MARTANO, p. de Náp., cap. de canton, prov. de la Terra de Otranto, distr. de Lecce (2 k. S. S. E.)—2,925 h.

MARTECOZ, p. de los E. Sard., div. de Saboya, prov. de Carouge, canton de San Julian.—1,108 h.

MARTESANA, canal del L.-Ven.; se deriva del Adda por la dra., en Naprio; costea este rio hasta cerca de Cassano, pasa por Gorgonzola y penetra en Milan por entre las puertas



Nueva y de Como, despues de haber corrido una dist. de 36 k.

MARTHOD, p. de los E. Sard., div. de Saboya, prov. de Saboya Superior, distr. de Conflans.—1,215 h.

MARTI, p. del gran duc. de Tosc., prov. de Pisa, vicariato de Lari.—1,502 h.

MARTIA, p. del duc. y distr. de Luca.—712 h. Observatorio.

MARTIGNANA, p. del L.-Ven., sobre la izq. del Pó, distr. de Casal-Maggiore.—1,650 h.

MARTIGNANO, p. de Náp., prov. de la Terra de Otranto, distr. de Lecce, canton de Soletto.—895 h.

MARTINENGO, p. del L.-Ven., cap. de distr., prov. de Bérnago (16 k. S. S. E.)—3,617 h.—Fortificada débilmente.

MARTINO, fuerte de Tosc., prov. de Florencia, vicariato de Scarpiera. Se halla sit. sobre la dra. del Pieve, que se pasa por un puente de 8 arcos, sobre el cam. de Florencia á Bolonia. Arsenal, fundicion de cañones y fábrica de armas.

MARTINO (SANTO), p. del L.-Ven., en una llanura fértil, cerca del Oglio, prov. de Mántua, distr. de Borzolo.—2,512 h.

MARTINO (SANTO), p. del L.-Ven., prov. de la Valtelina, distr. de Bormio.—1,115 h.

MARTINO (SANTO), p. del L.-Ven., sobre la izq. del Tibio, prov. y distr. de Verona.—1,522 h.

MARTINO (SANTO), p. del L.-Ven., prov. de Vicenza, distr. de Citadella.—892 h.

MARTINO (SANTO), p. del duc. y distr. de Mód., sobre la dra. del Secchia.—1,215 h.

MARTINO (SANTO), p. de Náp., prov. de Sannio, distr. y canton de Larino.—3,612 h.

MARTINO (SANTO), p. de los E. Sard., en el valle de su nombre, div. de Turin, prov. de Pignerol, distr. de Perero.—1,938 h.

MARTINO (SANTO), p. de los E. Sard., div. de Turin, prov. de Ivrea, canton de Aglie.—2,423 h.

MARTINO-DE ABARO (SANTO), p. de los E. Sard., cap. de distr., div. y prov. de Génova.—2,513 h.

MARTINO D'ENTREUMES (SANTO), p. de los E. Sard., div. y prov. de Niza, distr. de Guillaume.—844 h.

MARTINO DI LAUTOSCA (SANTO), p. de los E. Sard., cap. de distr., sobre la izq. del Nesubia, div. y prov. de Niza.—1,575 h.

MARTINO DE VENECIA (SANTO), p. del L.-Ven., sobre la izq. del Adigio, prov. de Polesina, distr. de Rovigo.—2,108 h.

MARTINO-SICCO-MARIO (SANTO), p. de los E. Sard., cap. de canton, sit. á la dra. del Tessino, div. de Novara, prov. de Lomellina.—1,903 h.

MARTORANO, p. con ob. de Náp., cap. de canton, prov. de la Calabria Ult. 2.^a, distr. de Vicastro.—2,312 h.

MARTUSA, p. de Náp., cap. de canton, prov. de la Terra de Otranto, distr. de Tarento (27 k. N. N. E.)—4,500 h.

MARUGGI, p. de Náp., prov. de la Terra de Otranto, distr. de Tarento, canton de Manduria.—1,250 h.

MARZA, p. de Sic., prov. de Siracusa, distr. de Noto.—1,098 h.

MARZAMENI, isla del Rno. de Náp., en el mar Jónico, prov. de Siracusa.

MARZANO, p. de Náp., prov. de la Terra di Laboro, distr. de Gaeta, canton de Rocca-Monfina.—3,602 h.

MASCALI-NUOVO, p. de Sic., cap. de canton, al pie del Monte Etna, prov. y distr. de Catana.—3,116 h.

MASCHITO, p. de Náp., prov. de Basilicata, distr. de Melfi, canton de Florencia.—3,038 h.

MASI, p. del L.-Ven., sobre la izq. del Adigio, prov. de Pádua, distr. de Montagnana.—2,419 h.

MASSA, c. del L.-Ven., sobre la izq. del Pó, cap. de distr. (7 com.), prov. de Polesina.—3,077 h.

MASSA, p. del gran duc. de Tosc., prov. de Florencia, vicariato de Pescia.—905 h.

MASSA, c. fort., cap. del duc. de Massa-Carrara, en el cam. de Génova á Florencia, cerca de la izq. del Frigido, á 4 k. del golfo de Génova y á 32 k. N. O. de Luca —6,000 h. Academias, buen palacio, fábricas de seda.

MASSA-CARRARA (DUCADO DE), sobre la vertiente S. de los Apeninos, confinando al N. y E. con el duc. de Toscana, al S. con el de Luca y al O. con los E. Sard.; 44 k. de ancho por 17 de largo; depende del duc. de Mód., lo riega el Magra; suelo fértil, que produce aceite, frutas, seda, cáñamo, seda. Napoleón I lo dió á su hermana Elisa.

MASSA-DI-MAREMNA, c. con ob. del duc. de Tosc., cap. de podestería ó canton, prov. de Siena.—3,100 h.

MASSA-LOMBARDA, p. de los E. de la Ig., legacion de Ferrara.—4,000 h.

MASSA-LUBRENSE ó **MASSA-DI-SORRENTO**, c. con ob. sobre el golfo de Náp., cap. de canton, distr. de Castelamare, cerca de Sorrento.—10,000 h.

MASSACCIO, p. de los E. de la Ig., deleg. de Ancona.—1,602 h.

MASSACINCOLI, lago de Tosc., duc. de Luca; sup. 8 k.; desagua en el Secchio.

MAJSAFRA, c. de Náp., cap. de canton, prov. de la Terra de Otranto, distr. de Tarento.—7,512 h.

MASSAGLIA, p. del duc. de Mód., sobre la dra. del Secchio, distr. de Mód.—4,795 h.

MASÉ, p. de los E. Sard., div. de Turin, prov. de Ivrea, distr. de Caluso, sobre la dra. del Dora-Baltea.—3,000 h.

MASSERANO, p. de los E. Sard., cap. de canton, div. de Novara, prov. de Vercelli.—3,930 h.

MASSICO, monte del Rno. de Náp., prov. de la Terra di Laboro, distr. de Gaeta, canton de Carinola; buenos vinos.

MASSINO (SANTO), p. de Náp., prov. de Sannio, distr. de Isernia, canton de Bojano.—995 h.

MATELICA, c. de los E. de la Ig., al pie de los Apeninos, sobre la dra. del Santo-Angelo, deleg. de Macerata.—2,150 h.

MATERA, c. de Náp., cap. de canton y de distr., sobre la dra. del Gravina, prov. de Basilicata, á 52 k. O. N. O. de Tarento.—13,000 h. Ob. y universidad, escuela de bellas letras.

MATRAJA, p. de Tosc., en el duc. de Luca, distr. de este nombre.—1,103 h.

MATTINATA, p. y puerto de Náp., sobre el Adriático, prov. de Capitanato, distr. de Foggia, canton de Monte-San-Angelo (8 k. E.).

MORIENA, p. de los E. Sard., div. de Saboya, dividida en 6 distr. y 69 com., lim. al N. por la prov. de Saboya Superior, al S. E. por la div. de Turin, al S. O. por Francia, y al O. por la prov. de Saboya Propia. Tiene 2,445 k. cuad. y 53,240 h. La atraviesan los Alpes griegos y los Cotienos; la riegan el Arc y el Isere; encierra muchas minas de ulla.

MAURO (SANTO), p. de Náp.; prov. del Prin. Cit., distr. del Vallo, canton de Pollica.—998 h.

MAURO (SANTO), p. de Sic., prov. de Palermo, distr. de Cefalu.—1,402 h.

MAURO (SANTO), p. de Náp., cap. de canton, prov. de Basilicata, distr. de Matera.—3,141 h.

MAZZARA, c. con ob. en Sic., cap. de distr. (4 cantones), pov. de Trápani (40 k. S.)—8,452 h.—Plaza fuerte.

MAZZARINO, p. de Sic., cap. de canton, prov. de Caltanisseta, distr. de Terranova (25 k.)—3,424 h.

MAZZORNO, p. del L.-Ven., prov. de Polesina, distr. de Adri, sobre la izq. del Pó.—1,308 h.

MANA, p. de Cerd., cap. de distr., en una llanura, div. del ob. Cagliari, prov. de Busachi.—1,312 h.

MENA, p. de los E. Sard., sobre la dra. del Dora-Ripaira, div. de Turin, prov. y canton de Susa.—1,298 h.

MEAZA, p. de los E. Rom., deleg. de Frosinona.—1,295 h.

MEATNA, p. de los E. Rom., colocado sobre el ant. *Nomentum* que comunicaba con Roma por la *Via Nomentana*.

MEDE, p. de los E. Sard., cap. de canton, div. de Novara, prov. de Lomellina.—1,508 h.

MEDICIN, p. de los E. Rom., legacion de Bolonia (21 k. E.)—5,820 h.

MEDITERRNEO (MAR), MARE INTERNUM, grande é importante mar interior, lim. al N. por Europa, al E. por Asia, al S. por Africa, y al O. por Marruecos, el estrecho de Gibraltar y España. A su estremidad O. comunica con el Océa-

no por dicho estrecho, á su extremo N. E. con el Mar de Mármara y el Mar Negro por los Dardanelos y el Bósforo; al S. E. el Istmo de Suez lo separa del Mar Rojo. Tiene de largo de Gibraltar á Siria, 3,500 k., y de Venecia al fondo de la bahía de Gran-Syrte, 1,150 k.; su sup. 1.110,000 k. cuad.

MEDOLA, p. del duc. y distr. de Mód., sobre la izq. del Dragone.—1,205 h.

MEDUNA, río del L.-Ven., prov. de Udina; nace cerca y al O. de Valvasona, corre al S. O. y se hace navegable en Villa-Nova, desemboca en el Livenza, despues de un curso de 32 k.

MEGEVE, p. de los E. Sard., div. de Saboya, prov. de Faucigny, canton de Sallanches (9 k. S.)—3,000 h.

MEGLIACINO, p. de los E. Sard., sobre la orilla orientada del lago Orta, div. y prov. de Novara, canton de Orta.—1,095 h.

MELAZZO ó MILAZZO, p. fort. y puerto de Sic., cap. de canton, prov. y distr. de Messina (32 k. O.)—6,924 h.

MELEGNANO, MARIGNANO ó MARIGNAN, p. del L.-Ven., cap. de distr. (26 com., con 13,815 h.), gob. de Man., á 15 k. O. N. O. de Lodi.—3,215 h. Se halla sit. sobre el Lambro, con un puente de piedra de un solcarco. Los austriacos fueron derrotados por los francos-ardos, pocos dias despues de la batalla de Magenta (junio 1859.)

MELFA, río de Náp., prov. de la Terra di Labor, distr. de Sora; nace en el canton de Alvetto; corre al S. G. y desemboca en el Garigliano, á los 40 k. de curso.

MELFI, c. con ob. de Náp., cap. de distr. (9 cantones), prov. de Basilicata, en el cam. de Náp. á Bari po Potenza.—10,000 h.

MELICI, p. de Sic., prov. de Messina, distr. de Castro-Reale.—980 h.

MELITO, p. de Náp., sobre el Mediterráneo, ap. de canton, prov. de la Calabria Ult. 1.^a, distr. de Reggio.—1,709 h.

MELITO, p. de Náp., distr. de Casoria (6 f N. O.), canton de Afragola.—2,700 h.

MELLA, río del L.-Ven., prov. de Brescia; descende de la vertiente meridional del Mainara, pasa á 2 k. O. de Brescia, y desemboca en el Oglio, despues de un curso de 52 k.

MELLARD, p. del L.-Ven., sobre la izq. del Pó, prov. de Polesina, distr. de Massa (10 k. O. N. O.)—2,627 h.

MELLE, p. de los E. Sard., div. de Coui, prov. de Saluzzo, distr. Venasca (6 k. O.)—2,115 h.

MALORIA, islote en el Mediterráneo, dependiente de la prov. de Pisa, duc. de Toscana.

MELZO, p. del L.-Ven., prov., distr. de Milan (16 k. E. N. E.)—1,820 h.

MENAGGIO, p. del L.-Ven., sobre el lado occidental del lago de Como, cap. de distr. (17 com. con 10,000 h.), prov. de Como.—1,935 h.

MENAGO, río del L.-Ven., prov. de Verona. Nace á 4 k. S. S. O. de esta plaza, es navegable en Ceron, desemboca en el Tártaro, mas abajo del canal de Legnago; 32 k. de curso.

MENDICINO, p. de Náp., prov. de la Calabria Cit., distr. de Cosenza, canton de Cerisano (2 k. S. E.)—3,050 h.

MENTON, p. de los E. Sard., sobre el lado oriental de un lago del mismo nombre, div. de Saboya, prov. del Ginebrino, distr. de Ancy (7 k. S. E.)—590 h.

MENTON ó **MENTONE**, c. del Prin. de Monaco, sobre el Mediterráneo, al pie de una línea de colinas cubiertas de olivares.—5,000 h.

MERCATELE, p. de Tosc., prov. de Florencia, vicariato de Certaldo.

MERCATELLO, p. de los E. Rom., sobre la dra. del Metauro, deleg. de Urbino y Pesaro.—1,250 h.

MERCATO-SARACENO, p. de los E. Rom., sobre la izq. del Savio, legacion de Forli.—1,201 h.

MERIOGLIANO, p. de Náp., cap. de canton, prov. del Prin. Ult., distr. de Avellino (4 k. O.)—3,150 h.

MERCURY-GEMELLY, p. de los E. Sard., div. de Saboya, prov. de Saboya superior, canton de Conflans.—2,060 h.

MERINO, p. de Náp., sobre el monte Gargano, prov. de Capitanato, distr. de Foggia —678 h.

MESAGNE, p. de Náp., cap. de cantón, prov. de la Terra di Otranto, distr. de Brindisi (14 k. O. S. O.—5,920 h.

MESOLA, c. de los E. Rom., legacion de Ferrara (44 k. E. N. E.), sobre el Pó di Goro, en el cam. de Venecia á Rávena por las orillas del Adriático.—4,000 h.

MESORACA, p. de Náp., prov. de la Calabria Ult. 2.^a, distr. de Cotrona, canton de Policastro.—2,573 h.

MESERY, p. de los E. Sard., prov. de Chablais, distr. de Douvaine.—802 h.

MESSINA, c., plaza fuerte, arzob. y buen puerto de Sic., cap. de prov. y de distr. (5 cantones), á 310 k de Náp.—93,000 h.

MESSINA, prov. de Sic., lim. al N. por el mar Tirreno, al E. por el Faro de Messina y el mar Jónico, al S. por la prov. de Catano, y á S. O. por la de Palérmo. La atraviesan la cadena de mont. Neptunas; produce seda, cáñamo, lino, aceite, vino, limones, naranjas. Se divide en 4 distr., tiene 576 k. cuad. de sup. y cuenta con 270,948 h.

MESSINA (FARO DE), estrecho que separa la Sic. de Italia, y reúne los mares Tirreno y Jónico.

MESTRE, p. del L.-Ven., cap. de distr., prov. de Venecia, (8 k. N. O.), est. del ferr. de este punto á Verona.—500 h.

METAURO, rio de los E. Rom., deleg. de Urbino y Pesaro; nace en Lemole, y después de correr al N. E. 64, k., desemboca en el Adriático, á 2 k. S. O. de Fano.

MEZZENILE, p. de los E. Sard., div. y prov. de Turin (36 k. N. O.), distr. de Ceres, (2 k. S. S. E.)—2,510 h.

MEZZOJUSO, p. de Sic., cap. de canton, prov. de Paler-distr. de Termini (25 k. O. S. O.)

MEZZOMERICO, p. de los E. Sard., div. de Novara, distr. mo, de Oleggio.—795 h.

MIANA, p. del L.-Ven., prov. de Trevisa, distr. de Valdobbiadene.—990 h.

MIEURRY, p. de los E. Sard., div. de Saboya, prov. de Faucigny, distr. de Taninge.—1,801 h.

MIGLIARINA, p. de Náp., prov. de la Calabria Ult., distr. de Catanzaro, canton de Tírcolo.—1,801 h.

MIGLIONICO, p. de Náp., prov. de Basilicata, distr. de

Matera, cantón de Monte-Cagliari (12 k.)—3,043 h.

MIGNANO, p. de Náp., sobre la dra. del Poccia, prov. de la Terra di Laboro, distr. de Sora, cantón de Cervaro.—1,400 h.

MIGUEL (SAN), p. de los E. Sard., cap. de distr., prov. de Moriena, cerca de la dra. del Arc.—1,625 h.

MIGUEL (SAN), p. de los E. Sard., div. y prov. de Coni, distr. de Prazzo.—1,312 h.

MIGUEL DE MONDOVI (SAN), p. de los E. Sard., div. de Coni, prov. de Mondovi, distr. de Vico de Mondovi.—1,308 h.

MILAN, c. cap. del L.-Ven., cap. del gob., de la prov. de su nombre, y de 4 dist., á 200 k. O. N. O. de Venecia. Su nombre se deriva, segun algunos, de Med-San (país fértil), de Med-Lawn (en medio de una llanura), y segun otros, de *in medio amnium*, porque se encuentra sit. en medio de dos rios, el Adda y el Tessino. Está construida sobre una llanura fértil amurallada débilmente. Pasan por ella los canales Naviglio-Grande, Martesana y Pavía. Residencia de un arzob. con 7 ob. sufragáneos. La mayor parte de sus calles son estrechas y tortuosas; tiene algunas muy regulares: muchos palacios, 200 Ig. y una catedral célebre, que pasa con razon por la mas bella de Italia, varios hospitales, entre ellos uno capaz de 2,000 camas. Biblioteca que contiene 140,000 volúmenes y 15,000 manuscritos. Academia de bellas artes, colegio de medicina, conservatorio de música, etc.; varios teatros, entre ellos el de la Scala, construido en 1778; cuyo escenario tiene 40 m. de ancho por 32 de largo. Tribunal de justicia y de comercio.—Milan se fundó 590 años antes de Jesucristo; fué erigida en duc. en 1395, pasó á la dominacion de Sforza, despues á la de España, que la conservó hasta principios del siglo XVIII, en que pasó á poder del Austria. Los franceses la tomaron y perdieron á poco en 1796, volviéndola á ocupar en 1800 despues de la batalla de Marengo. Los 4 distr. que comprende tienen 98 com. y 451,000 h.—De Milan parten los ferr. á Como y Venecia; el primero pasa por Monza, el segundo por Bérgamo, Brescia, Lonato,

Desenzano, Peschiera, Verona, Vicenza y Pádua: además está en relacion directa por medio de diligencias y mensajerías con Arona, Bologna, Cremona, Domo de Ossola, Génova, Ginebra, Mód., Parma, Pavia, Florencia, Mántua, etc.

MILAN (DUCADO DE), ant. div. de la Italia Septentrional, lim. al N. por Suiza, al S. por el Pó, al E. por la Rep. de Venecia y al O. por el Piam. Hizo parte de la *Galia transpanada*, de la monarquía de los lombardos, de la de Carlo-Magno, del imperio alemán, y despues de constituirse en Rep. se creó el duc. bajo Galeas Visconti en 1217.— En 1700 volvió á poder del Austria, que vendió á la Cerd. las prov. de Alejandría, Valenza, Lomellina, valle de Sesia, Tortona, Novara, etc. Todavía reducido de este modo, el duc. de Milan comprendia el Milanésado propiamente dicho, una parte del canton de Anghiera, Como y su territorio, el de Pavia, Lodi y Crema y los suyos, y desde 1785 el Mantuano. En 1797 entró en la Rep. Cisalpina por el tratado de Campo-Formio. En 1816 volvió á poder del Austria.

MILAN (GOBIERNO DE) ó LOMBARDÍA, una de las dos grandes div. del Rno. L.-Ven., del que forma la parte occidental; lim. al N. por la Suiza, por los Alpes y el lago Lugano, al S. por el Pó, al O. por el lago Mayor y el Tessino, y al E. por el gob. de Venecia y el Tirol; sup 4,360 k. cuad., con 2.415,064 h. Se halla al N. cubierto por mont. escarpadas, de las que salen los lagos Mayor, de Lugano, de Como, de Iseo, de Idra y de Garda; al S. presenta magníficas llanuras inclinadas hácia el Pó, regadas por numerosos rios, Tessino, Olona, Lambro, Adda, Brembo, Serio, Oglio, Mella, Chiese y Mincio. Comprende 9 prov., Bérgamo, Brescia, Como, Cremona, Lodi y Crema, Mántua, Milan, Pavia y Valtelina ó Sondrio, subdivididas en 127 distr. y 2,402 com.

MILAN, prov. del L.-Ven., lindante al N. con la de Como, al S. E. con la de Lodi y Crema, al S. O. con la de Pavia, al E. con la de Bérgamo, al O. con los E. Sard.; sup. 480 k. cuad.—600,000 h.—Esta prov. ofrece una sup. unida, cortada de N. á S. por el Olona, Sevaso, Lambro y Molgo-

ra, y por los canales Martesana, Naviglio-Grande y de Pavía, que ponen en comunicacion la cap. con el Adda y el Tesino. Suelo poco sano, bien cultivado y muy fértil. Produce arroz, cereales y vino; muchos bosques, muchísimas manufacturas. Esta prov. depende del gob. de Milan, y comprende 16 distr., que se subdividen en 329 com. Bajo el imperio francés formó parte del dep. del Olona, del Rno. de Italia.

MILANESADO. V- MILÁN.

MILETO, c. con ob. de Náp., cap. de canton, prov. de la Calabria Ult. 2.^a, distr. de Monteleone, en el cam. de Náp. á Reggio.—2,000 h.

MILICIA, p. de Sic., prov. de Palermo, distr. de Terracina.—1,902 h.

MILILLI, p. de Sic., prov. y distr. de Siracusa (20 k. N. O.), sobre la dra. del Cantara.—2,700 h.

MILIS, p. de Cerd., div. de Cabo-Cagliari, prov. de Busachi.—1,798 h.

MILITELO, c. de Sic., prov. de Catana, cap. de canton, distr. de Calatagirone (13 k. E.)—7,308 h.

MILLESIMO, p. de los E. Sard., cap. de canton, div. de Génova, prov. de Savona, sobre la dra. del Bormida.—1,402 h. En 14 de Abril de 1796, fueron batidos los austriacos por el general Bonaparte.

MINCIO, rio del L.-Ven., que nace en la estremidad S. E. del Lago de Garda, en Peschiera, prov. de Mántua; entra en la de Verona y vuelve á aquella en donde forma el lago Superior; atraviesa la c. de Mántua, forma el lago Inferior y se arroja en el Pó, cerca de Gavernolo; 60 k. de curso. Los austriacos fueron derrotados por los aliados en la orilla dra. de este rio, el 24 de Junio de 1859.

MINEO, p. de Sic., cap. de canton, prov. de Catana, distr. de Calatagirone (17 k. S. O.)—8,000 h.

MINERBE, p. del L.-Ven., prov. de Verona, distr. de Legnago.—1,520 h.

MINERVINO, c. con ob. de Náp., cap. de canton, prov. de Terra de Bari, distr. de Barletta.—1,108 h.

MINIATO (SANTO), c. con ob. de Tosc., cap. de vicariato,

prov. de Florencia (27 k. O. S. O.), en el cam. de esta c. á Liorna.—2,600 h.

MINORI, p. de Náp., prov. del Prin. Cit., distr. de Salerno, canton de Scala (2 k. E.)—2,503 h.

MINOZZO, p. de Mód., dep. y distr. de Reggio, cap. de canton —1,412 h.

MINUCCIANO, p. de Tosc., duc. de Luca, distr. de Borgo á Mozzano.—1,900 h.

MINZIER, p. de los E. Sard., div. de Saboya, prov. de Carouge, distr. de San Julian.—1,215 h.

MIOGLIA, p. de los E. Sard., div. de Alejandria, prov. de Acqui, distr. de Deyo.—1,275 h.

MIRA, p. del L.-Ven., gob. y prov. de Venecia, distr. de Dolo (4 k. E. N. E.), sobre el Brenta-Morta.—240 h.

MIRABELLA, p. de Náp., prov. del Prin. Ult., distr. de Ariano, canton de Grotta-Minarda (6 k. O. S. O.)—3,412 h.

MIRABELLA, p. de Sic., prov. de Catana, distr. de Calatagirone.—998 h.

MIRABELLO, p. del L.-Ven., prov. y distr. de Pavía.—1,120 h. Francisco I fué conducido prisionero á este p. despues de la batalla de Pavía.

MIRABELLO, p. de Náp., prov. de Sannio, distr. y canton de Campobasso (4 k. S.)—2,060 h.

MONTENOTTE, p. de los E. Sard., div. de Génova, prov. de Savona (13 k.), en los Apeninos. Victoria de los franceses sobre los austriacos en 1796.

MIRANDA, p. de Náp., prov. de Sannio, distr. y canton de Isernia.—1,280 h.

MIRANDOLA (LA), c. con ob. del duc. y distr. de Mód., cap. de canton., á 34 k. S. E. de Mántua.—8,598 h. Los españoles la sitiaron en 1735.

MIRANO, p. del L.-Ven., cap. de distr. (3 com.), sobre el Murone, y al principio del pequeño canal de su nombre, prov. de Pádua (19 k. N. E.)—2,832 h.

MISELNERI, p. de Sic., cap. de canton, distr. de Palermo, sobre la izq. del Bagaria.—1,852 h.

MISENO, promontorio de la prov. de Náp., distr. y canton de Puzzole (6 k. S.), en la entrada N. del golfo de Náp.

MISSAGLIA, p. del L.-Ven., cap. de distr., prov. de Como.—1,420 h. El distr. se divide en 24 com. y 15,947 h.

MISTERBIANCO, p. de Sic., prov. de Catana.—3,210 h.

MISTRETTA, c. de Sic., prov. de Messina, á 32 k. S. E. de Cefalu, cap. de distr. y de canton, sobre la izq. del Regitano.—8,159 h.

MODANA, p. de los E. Sard., div. de Saboya, prov. de Moriena, á 24 k. E. S. E. de San Juan de Moriena, sobre la izq. del Arc —1,200 h.

MÓDENA, c. fort., cap. del duc. y de la prov. de su nombre, á 101 k. N. N. O. de Florencia, sit. en una llanura húmeda y fértil, entre el Secchia y el Panaro, á la cabeza del canal de Mód. Residencia del duque y de las autoridades, universidad, teatro, bibliotecas, colegios; bastante industria.—28,651 h.

MÓDENA (CANAL DE), en el duc. de Mód., de 13 k. de curso; comienza en dicha cap. y se une al Panaro, afluente del Pó; navegable por bareos de 30 toneladas.

MÓDENA (DUCADO DE), Estado sit. entre los 43° 57' y 44° 53' de latitud N. y entre los 13° 52, y 15° de longitud E.; lim. al N. por el L.-Ven., al E. por los E. Rom., al S. E. por Tosc., y al O. por el duc. de Parma; tiene de N. N. E. á S. S. O. 98 k. de largo por 58 de ancho, con una sup. de 6,032 k. cuad.—Suelo mont., atravesado por el Apenino, clima templado, terreno fértil, que produce trigo, arroz, maiz, vino, aceite, lino, cáñamo, etc.; poca industria en general, comercio reducido á la esportacion de cereales, cerdos y aguardiente.—Hay 4 ministerios, una facultad de medicina, otra de derecho, varios colegios y escuelas; 4 dióc., Mód., Reggio, Carpi y Massa; 7 prov., Mód., Reggio, Guastalla, Frignano, Garfagnana, Massa-Carrara y Lunigiana; 59 com.; 2 comandancias generales militares, Mód. y Massa.—El ejército se compone de 3,500 h. La pobl. es de 1.000,000 h.—Este país perteneció á los Papas, á Venecia, etc., y por último á los Prin. de la casa de Este; fué erigido en duc. en 1453; fué comprendido en 1797 en la Rep. Cisalpina y luego en el Rno. de Italia. En 1814 tomó posesion de él Francisco IV.

MÓDENA (PROVINCIA DE), en el duc. de su nombre, cap. de Módena; 1,586 k. cuad. de sup.—204,491 h.

MODICA, c. con cast. de Sic., prov. de Siracusa (52 k. O.), cap. de distr. (7 cantones), en la dra. del Sicili.—27,000 h.

MODIGLIANA, c. de Tosc., dep. de Florencia (66 k. N. E.), cap. de vicariato, sobre el Marzen.—3,150 h.

MODUGNO, c. de Náp., prov. de la Terra de Bari, distr. de Bari (10 k. S. O.), cap. de canton.—4,950 h.

MOGGIO-DI-SOTTO, p. del L.-Ven., gob. de Venecia, cap. de distr. (7 cantones), á 33 k. N. de Udina, á la dra. del Felia.—3,000 h.

MOGORO, p. de Cerd., prov. de Isili (22 k. O.)—1,950 h.

MOLA, p. de Sic., prov. de Messina, distr. de Castroreale (22 k. S.)—865 h.

MOLA-DI-BARI, c. de Náp., prov. de la Terra de Bari (22 k. E. S. E.), cap. de canton, con puerto sobre el Adriático.—9,000 h.

MOLA-DI-GAETA, p. de Náp., prov. de la Terra di Laboro, distr. y canton de Gaeta (4 k. N. E.), sobre la costa, al pie de los Apeninos.—1,850 h.

MOLFETTA, c. con ob. de Náp., prov. de la Terra di Bari, distr. de Barletta (26 k. E. S. E.), cap. de canton, sobre el Adriático, en el cam. de Náp. á Bari.—17,000 h.

MOLINA, p. del L.-Ven., gob. de Milan, distr. de Bormio (2 k. N.)—700 h.

MOLINARA, p. de Náp., prov. del Prin. Ult., distr. de Ariano, canton de San Giorgi in Molinara.—2,315 h.

MOLISA, c. de Náp., prov. de Sannio, distr. de Campobasso (15 k. O. N. O.), canton de Castropignano.—600 h. A veces dá nombre á la prov. de Sannio (V.)

MOLITERNO, c. de Náp., prov. de Basilicata, distr. de Lagonegro.—5,220 h.

MOLOCHIO, p. de Náp., prov. de la Calabria Ult. 2.^a, distr. de Palmi, canton de Oppido.—700 h.

MOMBARCARO, p. de los E. Sard., div. de Coni (23 k. N. E.), distr. de Monesiglio.—750 h.

MOMBARUZZO, p. de los E. Sard., div. de Alejandria, prov. de Acqui, cap. de distr.—2,100 h.

MOMBERCELLI, p. de los E. Sard., div. de Alejandría, prov. de Asti, cap. de distr.—2,680 h.

MOMO, p. de los E. Sard., div. y prov. de Novara, cap. de distr., á la izq. del Gogna.—2,000 h.

MONACO, c. cap. del Prin. de su nombre, puerto sobre el golfo de Génova (141 k. O.), á 145 k. S. S. O. de Turin y 14 k. E. N. E. de Niza, sobre el ferr. de esta c. á Génova, con murallas y cast.—1,200 h.

MONACO (PRINCIPADO DE), Estado independiente, enclavado en la prov. sarda de Niza, sobre la costa occidental de Génova, de 15 k. de largo de N. E. á S. O. y de 9 k. de ancho, con una sup. de 130 k. cuad. Pais mont., de clima templado, suelo fértil y abundante; comercio de cabotaje.—Se div. en tres com., Monaco, Menton y Roquebrune.—El Prin. tiene título de Alteza Serenísima: para la administracion del Estado hay un gobernador asistido de un Consejo, al que preside, el cual se compone del vice-gobernador, del presidente del tribunal superior, del abogado general y del comandante del puerto de Monaco.—8,000 h.—Este Est. estuvo bajo la proteccion de España en 1605; mas adelante correspondió á la familia francesa de Matignon. Hasta 1814 formó parte del dep. de los Alpes Marítimos. En 1817 se puso bajo la proteccion militar de los Est. Sard.

MONASTERLO, p. de los E. Sard., div. de Coni, prov. de Saluzzo, distr. de Cavaller-Maggiore.—1,430 h.

MONCAL ó **MONCALVO**, c. de los E. Sard., div. de Alejandría, prov. de Casale (16 k. S. O.), cap. de distr.—3,740 h.

MONCALIERI, c. de los E.-Sard., prov. de Turin, cap. de distr., sobre la dra. del Pó, est. del ferr. de Génova á Turin.

MONCRIVELLO, p. de los E. Sard., div. de Novara, prov. de Vercelli (32 k. O.), distr. de Cigliano.—2,500 h.

MONCUCCO, p. de los E. Sard., div. de Alejandría, prov. de Asti (30 k. N. O.), distr. de Castelnovo de Asti.—1,159 h.

MONDAVIO, p. de los E. Rom., deleg. de Urbino y Pesaro.—2,000 h.

MONDOLFO, p. de los E. Rom., deleg. de Urbino y Pesaro.—3,370 h.

MONDOVI, c. con ob. de los E. Sard., div. de Coni, cap. de prov. y de distr., á 57 k. S. E. de Turin, sobre la cima y la pendiente de una colina.—18,000 h.—Los franceses la tomaron en 1799.

MONDOVI, prov. de los E. Sard., div. de Coni, de 70 k. de largo, 47 de ancho y 1805 k. cuad. de sup.; div. en 18 distr. y 71 com.; regada por el Bormida y el Tanaro; de suelo fértil y bien cultivado, con 140,000 h.

MONDRAGONE, p. de Náp., prov. de la Terra di Laboro, distr. de Gaeta (28 k. S. E.), canton de Carinolo.—2,500 h.

MONEGLIA, p. de los E. Sard., div. de Génova, prov. de Chiavari (15 k. E. S. E.), distr. Sestri di Levante, sobre el golfo de Génova.—2,000 h.

MONESIGLIO, p. de los E. Sard., div. de Coni, prov. de Mondovi (26 k. E. N. E.), cap. de distr., sobre la dra. del Bormida.—2,530 h.

MONFORTE, p. de los E. Sard., div. de Coni, prov. de Alba (11 k. S.), cap. de distr.—940 h.

MONFORTE, p. de Sic., prov. y distr. de Messina, canton de Santa Lucia.—1,827 h.

MONFRICI, p. de Sic., prov. de Girgenti, distr. de Sciacca.—6,525 h.

MONGRANDO ó **MONGRANDE**, p. de los E. Sard., div. de Turin, prov. de Biella (6 k. S. S. O.), cap. de distr., sobre el Vienna.—3,800 h.

MONGRASSANP, p. de Náp., prov. de la Calabria Cit., distr. de Cosenza (28 k. N. N. O.), canton de Cerzeto.—1,309 h.

MONOPOLI, c. con ob. de Náp., prov. de la Terra de Bari, distr. de Bari (44 k. E. S. E.), cap. de canton, puerto sobre el Adriático, plaza de guerra de 5.^a clase.—16,930 h.

MONPIANO, p. del L.-Ven., prov. y distr. de Brescia (4 k. N.)—1,400 h.

MONSELICE, c. del L.-Ven., prov. de Pádúa (21 k. S. S. O.), cap. de distr. (6 com.), sobre el canal de su nombre.—8,000 h.

MONSELICE (CANAL DE), en el L.-Ven., prov. de Pádúa, de 30 k. de curso; sale del Frassine, junto á Este y desembor-

ca en la dra. del Bacchiglione. Da origen á varios canales.

MONTA, p. de los E. Sard., div. de Coni, prov. de Alba (15 k. N. N. O.), distr. de Canale.—2,600 h.

MONTAFIA, p. de los E. Sard., div. de Alejandria, prov. de Asti (24 k. N. O.), cap. de distr.—830 h.

MONTAGANO, p. de Náp., prov. de Sannio, distr. de Campobasso (12 k. N. N. O.)—2,850 h.

MONTAGNANA c. fort. del L.-Ven., gob. de Venecia, deleg. de Pádua (35 k. S. O.), cap. de distr., sobre la dra. del Frassine.—8,900 h.

MONTAIMOND, p. de los E. Sard., div. de Saboya, prov. de Moriena, distr. de la Chambre.—1,430 h.

MONTAJONE, p. de Tosc., prov. de Florencia (32 k. S. O.)—1,268 h.

MONTALBANO, p. de Náp., prov. de Basilicata, distr. de Matera (48 k. S. S. O.)—2,700 h.

MONTALBANO, p. de Sic., prov. de Messina (58 k. O. S. O.), distr. de Castoreale.—1,800 h.

MONTALCINO, c. con ob. de Tosc., dep. de Siena (35 k. S. S. E.), cap. de vicariato, con cast. en una montaña vecina.—4,920 h.

MONTALTO, c. con ob. de los E. Rom., deleg. de Ascoli (19 k. N. E.), cap. de distr., á la dra. del Aso.—1,200 h.

MONTALTO, p. de Náp., prov. de la Calabria Cit., distr. de Cosenza (19 k. N. N. O.)—2,600 h.

MONTALTO, p. de los E. Sard., div. de Alejandria, prov. de Voghera (15 k. E.), cap. de distr.—1,500 h.

MONTALTO, p. de los E. Sard., div. de Coni, prov. de Mondovi (8 k. S.), sobre la dra. del Corsaglia.—2,100 h.

MONTALTO, p. de los E. Sard., div. de Turin, prov. de Ivrea (2 k.)—1,200 h.

MONTALTO, p. de los E. Sard., div. y prov. de Turin (23 k. N. N. E.), cap. de distr.—3,600 h.

MONTANVERT ó **MONT-ANVERT**, monte de los E. Sard., cadena de los Alpes Lepontíncs, div. de Saboya, prov. de Faucigny; 2,000 m. de alt.

MONTAZZOLI, p. de Náp., prov. del Abruzzo Cit., distr. del Vasto.—2,000 h.

MONTE-ÁLBODO, p. de los E. Rom., deleg. de Ancona.—1,300 h.

MONTE-ALLEGRO, p. de Sic., prov. y distr. de Girgenti.—1,100 h.

MONTE-APERTO, p. de Sic., prov. y distr. de Girgenti.—1,200 h.

MONTE-APPONE, p. de los E. Rom., deleg. de Macerata.—1,200 h.

MONTE-BAROCCIO, p. de los E. Rom., deleg. de Pesaro (13 k. S. S. O.)—1,965 h.

MONTE-BLANCO, monte de los E. Sard., en la cadena de los Alpes, el mas elevado de Europa (4,811 m.), sobre los lim. de las div. de Saboya y Aosta.—La primera ascension se verificó en 1786 por Santiago Balmat.

MONTE-CALVO, p. de Náp., prov. del Prin. Ult., distr. de Ariano (6 k. N. N. E.)—4,600 h.

MONTE-CARLO, p. de Tosc., dep. de Florencia (39 k. O. N. O.), á 31 k. N. E. de Pisa.—3,200 h.

MONTE-CAROTTO, p. de los E. Rom., deleg. de Ancona.—2,440 h.

MONTE-CASCIANO, p. de los E. Rom., deleg. de Macerata (8 k. N.)—4,165 h.

MONTE-CASSINO, monte de Náp. (75 k. N. N. O.), prov. de la Terra di Lavoro, en cuya cima está la célebre abadía fundada por San Benito en 529.

MONTE-CASTELLO, p. de los E. Rom., deleg. de Perugia, cerca del Tiber.—700 h.

MONTE-CATTINI, p. de Tosc., dep. de Florencia.—1,300 h.

MONTE-CATTINI, p. de Tosc., prov. de Pisa.—1,500 h.

MONTE-CERIGNONE, p. de los E. Rom., deleg. de Urbino y Pesaro.—700 h.

MONTE-CERVOLI ó MONTE-CERBOLI, p. de Tosc., dep. de Pisa (52 k. S. S. E.)

MONTE-CRISTO, isla deshabitada del mar Tirreno, gran duc. de Tosc., dep. de Grosseto.

MONTE GOSARO, p. de los E. Rom., deleg. de Macerata.—1,500 h.

- MONTE DEL OLMÓ, p. de los E. Rom., deleg. de Macerata.—1,800 h.
- MONTE DE OGLIO, p. de Tosc., de Florencia, sobre la izq. del Tiber.—1,135 h.
- MONTE-FALCIONE, p. de Náp., prov. del Prin. Ult., distr. de Avellino.—3,987 h.
- MONTE-FALCO, p. de los E. Rom., deleg. de Spoleto (22 k. N. N. O.)—3,398 h.
- MONTE-FALCONE, c. de Náp., prov. de Sannio, distr. de Larino (26 k. O. N. O.)—2,650 h.
- MONTE-FANO, p. del duc. y prov. de Mód., cap. de com.—1,400 h.
- MONTE-FILATRANO, p. de los E. Rom., deleg. de Ancona.—1,638 h.
- MONTE-FILIPPO, p. fort. de Tosc., prov. de Siena, sobre el mar Tirreno.—2,000 h.
- MONTE-FIORINO, p. del duc. y prov. de Mód. (30 k. S. O.), cap. de com.—1,500 h.
- MONTE-FOLLONICA, p. de Tosc., prov. de Siena.—700 h.
- MONTE-FORTE, p. de Náp., prov. del Prin. Ult., distr. de Avellino (9 k. O. S. O.)—3,700 h.
- MONTE-FOSCOLI, p. de Tosc., prov. de Pisa.—1,213 h.
- MONTE-GIORGIO, p. de los E. Rom., deleg. de Fermo.—3,987 h.
- MONTE-GRIMANO, p. de los E. Rom., deleg. de Urbino y Pesaro, sobre el Conca.—1,785 h.
- MONTE-LEONE, p. de los E. Rom., deleg. de Fermo.—800 h.
- MONTE-LEONE, p. de los E. Rom., deleg. de Spoleto, sobre la izq. del Corno.—1,815 h.
- MONTE-LEONE, p. de los E. Rom., deleg. de Viterbo.—1,200 h.
- MONTE-LEONE, c. de Náp., prov. de Capitanato, distr. de Bovino.—2,600 h.
- MONTE-LUPO, p. de Tosc., dep. de Florencia, sobre la izq. del Arno.—1,400 h.
- MONTE-LUPONE, p. de los E. Rom., deleg. de Macerata (10 k. N. E.)—4,000 h.

- MONTE-MAGGIORE, p. de los E. Rom., deleg. de Urbino y Pesaro.—1,500 h.
- MONTE-MAGGIORE, c. de Sic., prov. de Palermo (46 k. S. E.), distr. de Termini.—4,000 h.
- MONTE-MAGNO, p. de los E. Sard., div. de Alejandría, prov. de Casale (17 k. S.), cap. de distr.—2,250 h.
- MONTE-MAGRE, p. del L.-Ven.—830 h.
- MONTE-MARANO, c. con ob. de Náp., prov. del Prin. Ult., distr. de San Angelo di Lombardi.—1,815 h.
- MONTE-MARCIANO, p. de los E. Rom., deleg. de Ancona (13 k. O. N. O.)—4,000 h.
- MONTE-MILETTO, p. de Náp., prov. del Prin. Ult., distr. de Avellino.—2,967 h.
- MONTE-MILONE, p. de los E. Rom., deleg. de Macerata (9 k. S. O.)—4,530 h.
- MONTE-MURLO, p. de Tosc., prov. de Florencia (19 k. N. N. O.)—2,100 h.
- MONTE-OTTONE, p. de los E. Rom., deleg. de Fermo.—900 h.
- MONTE-PAGANO, p. de Náp., prov. del Abruzzo Ult. 1.º, distr. de Teramo (24 k. E.)—2,500 h.
- MONTE-RODUNI, p. de Náp., prov. de Sannio, distr. de Isernia (6 k. S.)—1,800 h.
- MONTE-ROSSI, p. de los E. Rom., deleg. de Roma (32 k. N. N. O.), al borde de un pequeño lago que lleva su nombre.—630 h.
- MONTE-ROSSO, p. de Sic., prov. de Siracusa (47 k. O.), distr. de Módica.—4,500 h.
- MONTE-ROTONDO, p. de los E. Rom., deleg. de Rieti (44 k. S. S. O.)—1,200 h.
- MONTE RUBIANO, p. de los E. Rom., deleg. de Fermo (9 k. S.)—2,180 h.
- MONTE-SAN-ANGELO, c. con ob. de Náp., prov. de Capitanato, distr. de Foggia (43 k.)—10,000 h.—Cast.
- MONTE-SAN-GIOVANNI, p. de los E. Rom., deleg. de Frosinona (14 k. E.)—1,286 h.
- MONTE-SAN-GIULIANO, mont. de Sic., de 1,220 m. de alt., prov. y distr. de Trápani.

MONTE-SAN-GIULIANO, p. de Sic., prov. y distr. de Trápani (6 k. N. E.), sobre la mont. de su nombre, con cast. 6,600 h.—Sus mujeres pasan por las mas hermosas de Sic.

MONTE-SAN-MARTINO, p. de los E. Rom., deleg. de Camerino (26 k. E.),—738 h.

MONTE-SAN-POLO, p. de los E. Rom., deleg. de Ascoli.—824 h.

MONTE-SAN-SAVINO, p. de Tosc., dep. de Arezzo, cap. de vicariato, sobre el Era.—4,600 h.

MONTE-SANTA-MARIA, p. de los E. Rom., deleg. de Perugia.—4,594 h.

MONTE-SANTO, p. de los E. Rom., deleg. de Macerata (15 k. N. E.), puerto sobre el Adriático.—3,400 h.

MONTE-SAN-VITO, p. de los E. Rom., deleg. de Alejandría, —2,280 h.

MONTE-SARCHIO, c. de Náp., prov. del Prin. Ult., distr. de Avellino.—7,000 h.

MONTE-SARDO, p. de Náp., prov. de la Terra de Otranto, distr. de Gallipoli.—685 h.

MONTE-SCAGLIOSO, c. de Náp., prov. de Basilicata, distr. de Matera (13 k. S.)—5,738 h.

MONTE-SCUDOLO, p. de los E. Rom., deleg. de Forli (49 k. S.)—2,620 h.

MONTE-SECCO, p. de los E. Rom., deleg. de Urbino y Pesaro.—4,420 h.

MONTE-VERDI, p. de Tosc., prov. de Pisa (60 k. S. S. E.)—4,873 h.

MONTE-VETOLINI, p. de Tosc., dep. de Florencia (30 k. O. N. O. O.)—2,000 h.

MONTEBELLO, p. con 2 cast. de L.-Ven., gob. de Venecia, deleg. de Vicenza (14 k. S. O.), á la dra. del Aldego, en el cam. de Verona á Vicenza.

MONTEBELLO, p. de Náp., prov. de la Calabria Ult. 1.^a, distr. de Reggio, canton de Melito.—4,500 h.

MONTEBELLO ó MONTEBELLO-CASTEGGIO, p. de los E. Sard., div. de Alejandría, prov. de Voghera (8 k. E. N. E.), distr. de Casteggio.—El 10 de junio de 1800 batalla ganada á los austriacos por los franceses.

MONTEBELLUNA, p. del L.-Ven., gob. de Venecia, deleg. de Trevisa (22 k. N. N. O.)—4,200 h.

MONTECASTELLI, p. de los E. Sard., prov. de Alejandria, distr. de Bassignana, cerca de la izq. del Tanaro.—1,500 h.

MONTECCHIO, p. de los E. Rom., deleg. de Macerata.—1,200 h.

MONTECCHIO, p. del duc. de Mód., prov. de Reggio (13 k. O.), cap. de com., á la dra. del Lenza.—2,100 h.

MONTECCHIO-MAGGIORE, p. del L.-Ven., prov. y distr. de Vicenza (8 k. S. O.)—4,000 h.

MONTECHIARO, p. del L.-Ven., gob. de Milan, deleg. de Brescia (20 k. S. E.), sobre la dra. del Chiese.—6,700 h. Murallas y cast. ant., tomado por los franceses en 1796.

MONTECHIANO DE ASTI, p. de los E. Sard., div. de Alejandria, prov. de Asti, cap. de distr.—2,000 h.

MONTECHIARUGOLO, p. del duc. y distr. de Parma (13 k. S. E.), á la izq. del Lenza.—1,918 h.

MONTECORVINO, c. de Náp., prov. del Prin. Cit., distr. de Salerno (17 k. E.)—4,000 h.

MORTECUCCOLO, p. del duc. y prov. de Mód. (39 k. S. S. O.)—2,500 h.

MONTEFALCONE, p. de los E. Rom., deleg. de Ascoli.—800 h.

MONTEFIASCONE, c. con ob. de los E. Rom., deleg. de Viterbo (22 k. N. O.), sobre la rama occidental del Sub-Apenino Toscano, á poca dist. de la orilla oriental del lago Bolsena.—5,800 h.

MONTEFORTE, p. del L.-Ven., prov. de Verona, sobre la dra. del Alpone.—1,725 h.

MONTEFORTINO, p. de los E. Rom., deleg. de Frosinona.—1,600 h.

MONTEFUSCO, c. de Náp., prov. del Prin. Ult., distr. de Avellino (15 k. N.)—3,845 h.

MONTEGALDA, p. del L.-Ven., prov. de Vicenza.—915 h.

MONTEGRANARO, p. de los E. Rom., deleg. de Macerata.—1,827 h.

MONTEGROSSO DE ASTI, p. de los E. Sard., div. de Alejan-

dría, prov. de Asti (8 k. S. S. E.), distr. de Mombercelli, en la izq. del Tion.—2,500 h.

MONTELEONE, c. de Náp., prov. de la Calabria Ult. 2.^a, cap. de distr., á 4 k. del golfo de Santa Eufemia, dominada por un cast., plaza de guerra de 4.^a clase.—10,500 h.

MONTELLA, c. de Náp., prov. del Prin. Ult., distr. de San Angelo de Lombardi (18 k. S. O.)—5,920 h.

MONTEMIGLIANO ó MONTMELIAN, c. de los E. Sard., div. de Saboya, prov. de Saboya Propia, cap. de distr., á 15 k. S. E. de Chambéry, sobre la dra. del Isere; plaza fuerte, baluarte ó punto avanzado de Saboya por la parte de Francia; en esta c. se unen 4 cam., el del Monte Cenis, el de Tarentesa y Pequeño San Bernardo, el de Grenoble, y por último el de Chambéry.—1,618 h.

MONTEMILONE, p. de Náp., prov. de Basilicata, distr. de Melfi (23 k. E. N. E.)—1,530 h.

MONTEMURRO, p. de Náp., prov. de Basilicata, distr. de Potenza (40 k. S.), cerca de la izq. del Acri.—5,000 h.

MONTENOTTE, p. de los E. Sard., div. de Génova, prov. de Savona (13 k.), en los Apeninos.—Victoria de los franceses sobre los austriacos en 1796.

MONTEPELOSO, c. con ob. de Náp., prov. de Basilicata, distr. de Matera (32 k. N. N. O.)—4,600 h.

MONTEPORZIO, p. de los E. Rom., deleg. de Urbino y Pesaro.—1,200 h.

MONTEPULCIANO, c. con ob. de Tosc., dep. de Arezzo, á 43 k. de Siena.—2,900 h.

MONTEREALE, c. de Náp., prov. del Abruzzo Ult. 2.^o, distr. de Aquila (31 k. N. N. E.)—3,200 h.

MONTERONI, p. de Náp., prov. de la Terra de Otranto, distr. de Lecce —1,800 h.

MONTEROSSO, p. de Náp., prov. de la Calabria Ult. 2.^a, distr. de Monteleone (15 k. E. N. E.)—2,150 h.

MONTESANO, p. de Náp., prov. del Prin. Cit., distr. de la Sala (16 k. S. E.)—4,830 h.

MONTESE, p. del duc. y prov. de Mód. (39 k. S.)—1,258 h.

MONTEU-DA PÓ, p. de los E. Sard., div. y prov. de Tu-

rin, distr. de Brusasco, cerca de la dra. del Pó.—839 h.

MONTEVARCHI, p. de Tosc., dep. de Arezzo (24 k. O.), con un fuerte en una colina vecina.—4,000 h.

MONTEVECCHIO, p. de los E. Rom., deleg. de Urbino y Pesaro.—2,800 h.

MONTEVERDE, p. con ob. de Náp., prov. del Prin. Ult.—2,350 h.

MONTICELLI, p. de los E. Rom., deleg. de Roma (29 k. N. E.)—1,115 h.

MONTICELLI, p. del L.-Ven., prov. de Pavía, distr. de Corte-Olona, cerca de la izq. del Pó.—1,420 h.

MONTIERI, p. de Tosc., dep. de Siena.—1,200 h.

MONTIGLIO, p. de los E. Sard., div. de Alejandría, prov. de Casale (22 k. S. O.), cap. de distr.—2,684 h.

MONTODINA, p. del L.-Ven., prov. de Lodi y Crema, distr. de Crema, sobre el Serio.—1,869 h.

MONTONA ó MONTONE, río de 69 k. de curso; desciende del vertiente N. de los Apeninos, en Tosc.; penetra en los Est. Rom., y desemboca en el Adriático.

MONTONA, p. de los E. Rom., deleg. de Perugia.—1,800 h.

MONTONA, p. de Sic., prov. de Siracusa, distr. de Modica (10 k. O. S. O.)—3,687 h.

MONTOPOLI, p. de Tosc., dep. de Florencia (34 k. O. S. O.)—3,250 h.

MONTORFANO, p. del L.-Ven., prov. de Como, sobre un pequeño lago que lleva su mismo nombre.—825 h.

MONTORIO, p. de Náp., prov. del Abruzzo Ult. 1.º, distr. de Teramo.—1,530 h.

MONTORIO, p. de Náp., prov. de Sannio, distr. de Larino.—1,600 h.

MONTORO, p. de Náp., prov. del Prin. Ult., distr. de Salerno (17 k. N.)—7,000 h.

MONTU DE GABBI, p. de los E. Sard., div. de Alejandría, prov. de Voghera, distr. de Broni.—1,400 h.

MONTUBECCARIA, p. de los E. Sard., div. de Alejandría, prov. de Voghera, cap. de distr.—2,492 h.

MONZA, c. del L.-Ven., gob. y prov. de Milan (17 k. N.

N. E.), cap. de distr., con tres puentes sobre el Lambro; est. del ferr. de Milan á Como.—10,000 h.

MONZAMBANO, p. del L.-Ven., gob. y deleg. de Mántua (24 k. N. N. O.), distr. de Volta, sobre la izq. del Mincio.—2,530 h.—Los austriacos fueron derrotados en 1800 por los franceses.

MORANO, p. de Náp., prov. de la Calabria Cit., distr. de Castrovillari (13 k. N. O.)—8,500 h.

MORANO, p. de los E. Sard., div. de Alejandría, prov. de Casale, distr. de Balzola, en la izq. del Pó.—1,920 h.

MORBEN ó MORBEGNO, p. del L.-Ven., gob. de Milan, deleg. de Sondrio (16 k. O.), cap. de distr., cerca del Ad-da, al pie del monte Legnone.—2,500 h.

MORCONE, c. de Náp., prov. de Sannio, distr. de Campobasso (24 k. S. S. O.), con murallas y un fuerte.—4,000 h.

MORES, p. de Cerd., div. de Cabo Sassari, prov. de Ozieri.—1,500 h.

MORETTA, p. de los E. Sard., div. de Coni, prov. de Saluzzo, cap. de distr., sobre la dra. del Pó.—5,000 h.

MORGEX, p. de los E. Sard., div. y prov. de Aosta, cap. de distr., sobre la izq. del Dora-Baltea.—1,220 h.

MORILLON, p. de los E. Sard., div. de Saboya, prov. de Faucigny, distr. de Samoens.—900 h.

MORMANNO, p. de Náp., prov. de la Calabria Cit., distr. de Castrovillari (22 k. N. O.)—5,800 h.

MORNEX, p. de los E. Sard., div. de Saboya, prov. de Carrouge, distr. de Reignier, en la izq. del Arve.—2,182 h.

MOROZZO, p. de los E. Sard., prov. de Mondovi (12 k. E. S. E.), cap. de distr.—3,500 h.

MORRA, p. de Náp., prov. del Prin. Ult., distr. de San Angelo de Lombardi (5 k. E. N. E.)—3,600 h.

MORRA, p. de los E. Sard., div. de Coni, prov. de Alba (11 k. S. O.), cap. de distr., á la dra. del Tanaro.—2,915 h.

MORRONE, p. de Náp., prov. de Sannio, distr. de Larino. 2,594 h.

MORTANO, p. de los E. Rom., legacion de Forli.—1,200 h.

MORTARA, c. de los E.-Sard., div. de Novara (22 k. S. S.



E.), cap. de la prov. de Lomellina y del distr. de su nombre, en la dra. del Arbogna.—3,500 h.

MORZINE, p. de los E. Sard., div. de Saboya, prov. de Chablais, distr. de Biot.—4,538 h.

MOSSO-SANTA-MARIA, p. de los E. Sard., div. de Turin, prov. de Biella (16 k. N. E.), cap. de distr.—2,240 h.

MOTOLA, c. con ob. de Náp., prov. de la Terra de Otranto, distr. de Tarento (24 k. N. O.)—3,800 h.

MOTTA, p. del L.-Ven., prov. de Trevisa (30 k. E. N. E.), cap. de distr., sobre la dra. del Livenza.—2,500 h.

MOTTA-CARNASTRA, p. de Sic., prov. de Messina, distr. de Castoreale.—4,500 h.

MOTTA-DI-FERMO, p. de Sic., prov. de Messina, distr. de Mistretta.—4,253 h.

MOTTA-SAN-GIOVANNI, p. de Náp., prov. de la Calabria Ult. 1.^a, distr. de Reggio.—1,200 h.

MOTTA-SANTA-ANASTASIA, p. de Sic., prov. y distr. de Catana.—4,500 h.

MOTTA-SANTA-LUCIA, p. de Nap., prov. de la Calabria Ult. 2.^a, distr. de Nicastro (15 k. N. N. O.)—3,000 h.

MOTTA-VISCONTI, p. del L.-Ven., prov. de Pavia, distr. de Rosate.—1,800 h.

MOTTE-SERVOLLEX (LA), p. de los E. Sard., div. de Saboya, prov. de Saboya Propia, cap. de distr.—2,600 h.

MOUTIERS ó MOUTIERS DE TARENTESA, c. de los E. Sard., div. de Saboya, cap. de la prov. de Tarentesa, y del distr. de su nombre, sobre el Isere, á 48 k. E. S. E. de Chambéry.—2,400 h.

MUFFETTO, mont. de los Alpes Réthicos, en el L.-Ven., prov. de Brescia, de 2,200 m. de alt.

MUGNANO, p. de Náp., prov. de la Terra di Laboro, distr. de Nola (11 k. E.)—3,400 h.

MURANO, c. del L.-Ven., prov. y distr. de Venecia (2 k. N.), sobre tres pequeñas islas de las lagunas.—3,800 h.

MURAVERA, p. de los E. Sard., div. de Saboya, prov. de Carouge, distr. de Reignier.—4,458 h.

MURAZZANO, p. de los E. Sard., div. de Coni, prov. de Mondovì (19 k. N. E.), cap. de distr.—2,000 h.



MURIALDO, p. de los E. Sard., div. de Génova, prov. de Savona, distr. de Millesimo, sobre la izq. del Bormida.—1,395 h.

MURO, c. de Náp., prov. de la Terra de Otranto, distr. de Gallipoli.—1,530 h.

MURO, p. con ob. de Náp., prov. de Basilicata, distr. de Melfi (36 k. S. O.)—5,000 h.

MUSO DI PORCO, cabo de la costa oriental de Sic., prov. de Siracusa.

MUSON ó MUSONE, rio del L.-Ven., prov. de Trevisa; nace cerca de Asolo, en Mirano; se divide en dos brazos que entran en la prov. de Venecia: el uno, canalizado, se une al Brenta, el otro se pierde en las lagunas. 62 k. de curso.

MUSONE ó MOSCIONE, rio de los E. de la Ig., de 52 k. de curso; nace en Santo-Vicino, deleg. de Macerata, y desemboca en el Adriático, á 4 k. de Loretto.

MUSSOMELI, c. de Sic., prov. y distr. de Caltanissetta (29 k. N. O.)—9,000 h.

MUTIGNANO, p. de Náp., prov. del Abruzzo Ult. 1.º, distr. de Teramo.—1,630 h.

N.

NANT-BOURANT, p. de los E. Sard., div. de Saboya, prov. de Faucigny.—708 h.

NANTO, p. del L.-Ven., prov. de Vicenza (13 k. S.) distr. de Barbarano.—2,163 h.

NÁPOLES, c. fort., con arzob., cap. del Rno. de las Dos Sicilias y de la prov. y distr. de su nombre, sobre 'el Mediterráneo, á 175 k. S. E. de Rom.; punto de partida de los ferr. á Caserta, Cápua, Castellamare y Nocera, así como de las líneas de vapores que se dirigen á Civita-Vecchia, Liorna, Génova, Marsella, Messina, Palermo etc. Residencia del rey, de la córte, tribunales y altos funcionarios; universidad, escuelas, colegios, sociedades, academias, bibliotecas, museos, observatorio, banco, aduana, etc. Mucho

comercio, pobl. muy bella, sit. de una manera pintoresca.—480,800 h.

NÁPOLES, golfo formado por el mar Tirreno, sobre la costa del Rno. y prov. de Náp.; tiene 30 k. de abertura, desde el cabo Campanella al Cabo Miseno, y 22 de fondo; recibe las aguas del Sebeto y del Sarno, y comprende varias islas, entre ellas las de Ischia, de Procida y Capri.

NÁPOLES, prov. del Rno. de Náp., tiene 52 k. de largo por 13 de ancho. El Vesubio en la parte oriental, y el monte Nuovo en el N. O. Sus rios principales son, el Sarno y el Labeto. Dividida en 4 distr. (Náp., Casoria, Castellamare y Puzzole) y 67 com. Su cap. Nápoles.

NÁPOLES (REINO DE), V. *Sicilias (Reino de las Dos)*

NARDO, c. y ob. de Náp., prov. de la Terra de Otranto, distr. de Gallipoli (15 k. N. N. E.), cap. de canton.—6,000 h.

NARNI, c. y ob. de los E. de la Ig., deleg. de Spoleto (30 k. S. S. O.), á 69 k. N. de Roma, á la izq. del Nera.—3,589 h.

NARO, c. fort. de Sic., distr. de Girgenti (21 k. E. S. E.), cap. de canton, á la izq. del Naro.—10,500 h.

NARO, rio de Sic.; nace al E. del distr. de Girgenti; á los 44 k. de curso entra en el mar.

NASO, cap. de Sic., prov. de Messina (79 k. O.), distr. de Patti, cap. de canton, á la izq. del rio de su nombre.—4,000 h.

NATISONE, rio del L.-Ven., nace en la prov. de Udina, cerca de Bergogna, y entra en el Torre á los 52 k. de curso al S.

NAU Ó DELLE COLONNE (CABO DE), en Náp., prov. de la Calabria Ult. 2.^a, al S. E. de Cotrona, en el que habia un templo á Junio Lacinia.

NAVE, p. del L.-Ven., gob. de Milan, prov. y distr. de Brescia, sobre el Garza.—1,700 h.

NAVELLI, p. de Náp., prov. del Abruzzo Ult. 1.^o, distr. de Aquila, canton de Capestrano.—1,240 h.

NAVIGLIO GRANDE Ó DI CASTELLETTO, canal del L.-Ven. Se deriva del Tessino por la izq., en Tornavento, prov. de

Milan, entra en la de Pavía, y se une al Olona y el Martesana, formando el canal de Pavía, á los 48 k. de curso.

NAZARO DI BURGONDI (SAN), p. de los E. Sard., div. de Novara, prov. de Lomellina, cap. de distr.—4,000 h.

NAZZARO, p. del L.-Ven., prov. de Vicenza, distr. de Basano, á la izq del Brenta.—1,200 h.

NEGRAR, p. del L.-Ven., prov. de Verona (14 k. N.), distr. de San Pietro-Incariano.—3,000 h.

NEIVE, p. de los E. Sard., div. de Coni, prov. y distr. de Alba (6 k. N. E.)—2,350.

NEMBRO, p. del L.-Ven., prov. de Bergamo (8 k. N. E.), distr. de Alzano Maggiore, á la derecha del Serio.—2,480 h.

NEMI, lago de los E. Rom., á 26 k. S. E. de Roma; tiene 5 k. de circunferencia, y ocupa el fondo de un cráter á 338 m. sobre el mar.

NEMI, p. de los E. de la Ig., comarca de Roma (26 k. S. E.), á la orilla del lago de su nombre.—2,000 h.

NEPI, p. y ob. de los E. Rom., deleg. de Viterbo (26 k. E.)—2,165 h.—Restos de muros etruscos.

NEPTUNAS, mont. de Sic., especie de continuacion de los Apeninos, que prolongan á cierta dist. la costa septentrional de la isla.

NERA, NEAR, rio de los E. Rom., deleg. de Spoleto, nace al pie del monte Sibillo, y entra en el Tiber á 2 k. de Orte, á los 103 k. de curso. Forma la linda cascada de Marmora.

NERETO, p. de Náp, prov. del Abruzzo Ult. 1.º, distr. de Teramo, cap. de canton.—1,600 h.

NERNIER, p. de los E. Sard., div. de Saboya prov. de Chablais, distr. de Douvaine, sobre el lago de Ginebra.—1,200 h.

NERVI, p. de los E. Sard., div. y prov. de Génova (8 k. S. E.), cap. de distr., sobre el golfo de Génova.—2,000 h.

NERVIANO, p. del L.-Ven., prov. de Milan, distr. de Saromo, sobre el Olona.—1,854 h.

NETTUNO, p. de los E. de la Ig., á 49 k. S. S. E. de Roma, con puerto sobre el mar Tirreno.—2,500 h.

NEVIANO, p. de Náp., prov. de la Terra de Otranto, distr. de Gallipoli, canton de Nardo.—785 h.

NIBBIANO, p. del L.-Ven., prov. de Como (15 k. E. S. E.), distr. de Erba.—3,000 h.

NIBBIANO, p. de Parma (7 k. O. N. O.), distr. de Placencia, á la izq. del Tidone.—2,200 h.

NICANDRO (SANTO), p. de Náp., prov. de Capitanato, distr. de San Severo (19 k. N. E.), cap. de canton, en la pendiente del monte Cargano.—6,000 h.

NICANDRO (SANTO), p. de Náp., prov. y distr. de la Terra de Bari (15 k. S. S. O.), canton de Canneto.—2,000 h.

NICASTRO, c. fort. con cast. y ob. de Náp., prov. de la Calabria Ult. 2.^a, cap. del distr. y del canton de su nombre, á 24 k. O. N. O. de Catanzaro.—7,000 h.

NICOLA (SAN), isla de Náp., una de las Tremiti, prov. del Capitanato, distr. de San Severo, cerca de la de San Donnino. El 15 de Mayo de 1846 se formó un volcan que arrojó durante 7 horas, piedras y lava sulfurosa; continúa sus erupciones.

NICOLA DE BARONIA (SAN), p. de Náp., prov. del Prin. Ult., distr. de Ariano.—1,256 h.

NICOLA DELL'ALTO (SAN), p. de Náp., prov. de la Calabria Ult. 2.^a, distr. de Cotrone.—1,700 h.

NICOLA DELLA STRADA (SAN), p. de Náp., prov. de la Terra di Laboro, distr. y canton de Caserta (2 k. S. S. E.)—2,680 h.

NICOLA-DE-STRAFACE (SAN), p. de Náp., prov. de la Calabria Cit., distr. de Castrovillari.—1,485 h.

NICOLO DI LIDO (SANTO), puerto del L.-Ven., donde se celebraba el matrimonio del Dux con el Adriático. Un fuerte cercano.

NICOLOSI, p. de Sic., prov. de Catana (14 k. N. N. O.), sobre el lado meridional del Etna.—2,717 h. Construido con lava negra. Mas allá empieza la region desierta del Etna y es el p. mas próximo al volcan.

NICOSIA, c. y ob. de Sic., dep. de Catana, cap. del distr. y canton de su nombre, sobre dos colinas á cuyo pie corren el Salato y el Capizzi.—12,598 h.

NICOTERA, c. y ob. de Náp., prov. de la Calabria Ult. 2.^a, distr. de Monteleone (18 k. S. O.), cap. de canton, cerca del golfo de Gioja.—3,800 h.

NIELLA, p. de los E. Sard., div. de Coni, prov. de Mondovi, distr. de Vico di Mondovi, á la izq. del Tanaro.—1,800 h.

NINFA (SANTA), p. de Sic., prov. de Trápani (44 k. S. E.), distr. de Mazzara.—1,809 h.

NISITA, isla de Náp., prov. de su nombre, distr. y canton de Puzole (4 k. S. E.), en el golfo de Náp., á menos de 4 k. de la costa. Puerto con lazareto.

NIVIANO, p. de Parma, distr. de Plasencia (12 k. S.)—1,985 h.

NIZA, c. fort. de los E. Sard., cap. de la div., de la prov. y de los 2 distr. de su nombre, á 155 k. S. de Turin, á 7 k. de la frontera de Francia, en el mar, á la embocadura del Paglion.—35,740 h. sin su pobl. flotante.—Ob., plaza fuerte, almacén de municiones y puerto militar. El fuerte del cabo San Albano defiende la c. y la rada.

NIZA, div. de los E. Sard., cap. Niza; lin. al N. por la div. de Coni, al E. por la de Génova, al S. por el mar y Prin. de Monaco, y al O. por Francia, de la que en parte la separa el Var.—Sup., 4.202 k. cuad.; se divide en 3 prov. (Niza, Oneglia y San Remo) y 29 distr.—235,000 h.

NIZA, prov. administrativa de los E. Sard., cap. Niza; sup. 286,000 hect. La atraviesan los Alpes Marítimos. Se div. en 5 distr. y 87 com.—125,830 h.

NIZZA MONTFERRATA ó NIZZA DELLA PAGLIA, c. de los E. Sard., div. de Alejandría (22 k. S. O.), prov. de Acqui, cap. de distr., á la izq. del Belbo.—4,700 h.

NOALE, p. del L.-Ven., gob. de Venecia, deleg. de Pádua, cap. de distr. (6 com.), sobre el Marcenegro.—1,600 h.

NOARA, c. de Sic., valle de Messina, distr. de Castrolibero, cap. de canton.

NOCARA p. de Náp., prov. de la Calabria Cit., distr. de Castrovillari, cantón de Oriolla.—1,250 h.

NOCCIANO, p. de Náp., prov. del Abruzzo Ult. 4.^o, distr. de Civita di Penne, canton de Catignano.—900 h.

NOCERA, p. de Náp., prov. de la Calabria Ult. 2.^a, distr. de Nicastro (16 k. N. O.), canton de Martorano.—2,785 h.

NOCERA, c. y ob. de los E. Rom., deleg. de Perusa (32 k. E.)—2,200 h.

NOCERA ó NOCERA DE PAGANI, c. y ob. de Náp., prov. del Prin. Cit. distr. de Salerno (14 k. O. N. O.), cap. de canton, sobre el Sarno; ferr. á Náp.—7,500 h.

NOCETO, p. de Parma, distr. de Borgo San Donnino, cap. de canton.—1,400 h.

NOCI, p. de Náp., prov. de la Terra de Bari, distr. de Altamura, á 39 k. N. de Tarento, cap. de canton.—6,703 h.

NOGIGLIA, p. de Náp., prov. de la Terra de Otranto, distr. de Gallipoli, cap. de canton.—1,580 h.

NOJA, p. de Náp., prov. de Basilicata, distr. de Lagonegro, cap. de canton, cerca del mar.—1,550 h.

NOJA, c. de Náp., prov. de la Terra de Bari, distr. de Bari (15 k. S. S. E.), canton de Rutigliano.—4,900 h.

NOLA, c. de Náp. (23 k. E. N. E.), prov. de la Terra di Laboro, cap. de distr. y canton, sobre el ferr. de Náp. á Caserta.—8,545 h.—Es ob. y fué importante en la antigüedad.—El distr. comprende 10 cantones.

NOLI, c. de los E. Sard., div. de Génova (48 k. S. O.), prov. de Savona, cap. de distr., sobre el golfo de Génova.—2,875 h.—Ob. unido en el día al de Savona.

NONA, p. de los E. Sard., div. de Turin (22 k. S. S. O.), prov. de Pignerol, cap. de distr., á la izq. del Torto.—2,000 h.

NONANTOLA, p. del duc. y distr. de Mód., cap. de canton, á la dra. del Pornaro.—1,700 h.

NONCELLO ó MEDUNA, río del L.-Ven., prov. de Udina; nace á 4 k. N. E. de Pordenone, donde se hace navegable, y muere en el Livenza, en Tremeacque, á los 24 k. de curso.

NORCIA ó NORCHIA, c. con ob. de los E. Rom., deleg. de Spoleto (30 k. E. N. E.), cap. de distr., á la dra. del Nera.—3,530 h.

NORMA, p. de los E. Rom., deleg. de Frösínona.—1,100 h.

NOTARESCO, p. de Náp., prov. del Abruzzo Ult. 1.º, distr. de Teramo, cap. de canton.—1,314 h.

NOTO, c. de Sic., prov. de Siracusa (26 k. S. O.), cap. de distr. y de canton, sobre una alt., á la izq. del Noto.—12,000 h.

NORO, rio de Sic., prov. de Siracusa, pasa por la c. de Noto, y desemboca en el mar Jónico.

NOVA, p. del L.-Ven., gob. y prov. de Milan, distr. de Monza.—1,468 h.

NOVALAISE, p. de los E. Sard., div. de Saboya, prov. de Saboya Propia, distr. de San Genix —1,900 h.

NOVALAISE, p. de los E. Sard., div. de Turin, prov. y distr. de Susa, en la izq. del Cenisia.—840 h.

NOVARA, c. de los E. Sard., cap. de div., de prov. y de distr., á 80 k. E. N. E. de Milan, entre el Mora y el Agogna; est. del ferr. de Alejandria por Mortara, y del de Turin; ob., seminario, escuela de derecho, aduana, fábricas, buenos edificios.—21,000 h.—Cerca de esta c. fué derrotado Carlos Alberto por los austriacos en 1849.

NOVARA, div. de los E. Sard., cuya capital es Novara, lim. al N. por la Suiza, al E. por el Rno. L.-Ven., al S. por la div. de Alejandria, y al O. por las de Turin y Aosta; 169 k. de largo de N. á S., y 52 de ancho por término medio. Se div. en 6 prov. (Lomellina, Novara, Domo de Ossola, Pallanza, Valsesia y Vercelli), 55 distr. y 449 com.; tiene 581,847 h. La cubren los Alpes Lepontinos y sus ramificaciones, y la riegan el Sesia, el Agogna, el Terdopio y el Tessino.

NOVARA, prov. de los E. Sard., div. de su nombre, cuya cap. es Novara, lim. al N. por la prov. de Pallanza, al E. por el Rno. L.-Ven., al S. por la prov. de Lomellina, al O. por la de Vercelli y al N. O. por la de Valsesia; tiene 69 k. de largo de N. N. O. á S. S. E. y 25 de ancho poco mas ó menos. Se div. en 16 distr. y 143 com.; tiene 243,218 h. Por su suelo corren el Tessino, el Terdopio, el Agogna y el Sesia. Produce vino, seda, lino, cáñamo, etc.; cria bastante ganado.

NOVATE, p. del L.-Ven., gob. y prov. de Milan, distr. de Bollate.—1,450 h.

NOVATE, p. del L.-Ven., prov. de Valtellina, distr. de Chiavenna.—900 h.

NOVE (LE), p. del L.-Ven., prov. de Vicenza, distr. de Marostica.—809 h.

NOVELLARA, e. de Mód., distr. de Reggio, ant. cap. del duc. de su nombre, unido en 1737 al de Mód.—4,650 h.

NOVENTA, p. del L.-Ven., prov. de Vicenza, distr. de Lonigo.—4,000 h.

NOVENTA DI PIAVE, p. del L.-Ven., prov. de Venecia (28 k. N. E.), distr. de Dona, sobre la izq. del Piave.—2,472 h.

NOVI, p. del duc. y distr. de Mód., cap. de canton.—2,000 h.

NOVI, p. de Náp., prov. del Prin. Cit., distr. de Campagna, canton de Capaccio.—1,000 h.

NOVI, c. de los E. Sard., div. de Génova (39 k. N. N. O.), cap. de prov. y de distr.; est. del ferr. de Turin á Génova.—6,000 h.

NOVI, prov. de los E. Sard., div. de Génova, cuya cap. es Novi, lim. al N. y al O. por la div. de Alejandria, al S. por la prov. de Génova, y al E. por la de Bobbio; tiene 48 k. de largo y 13 de ancho; se div. en 6 distr. y 36 com.; cuenta 75,000 h.; corren por su territorio el Scrivia y el Borda.

NOVOLI, p. de Náp., prov. de la Terra de Otranto, distr. de Lecce (9 k. O. N. O.), cap. de canton.—2,513 h.

NOZZA, p. del L.-Ven., prov. de Brescia, distr. de Vestone.—1,100 h.

NOZZA, rio del L.-Ven., prov. de Brescia, que pasa por el p. de su nombre, y se une al Chiesá.

NOZZANO, p. de Tosc., due. de Luca (6 k. O. S. O.), distr. de Viareggio, en la dra. del Serchio.—3,500 h.

NUGHEDU, p. de Cerd., div. de Cabo Sassari, prov. y distr. de Ozieri.—1,800 h.

NULVI, p. de Cerd., div. de Cabo Sassari, prov. de Sassari (22 k. E. S. E.), cap. de distr.—2,850 h.

NUNCIATA (LA), p. de Náp., prov. del Abruzzo Ult. 1.º,

distr. de Teramo, cap. del canton de Valle-Castellana.—2,000 h.

NUORO, p. con ob. de Cerd., div. de Cabo Cagliari, cap. de prov. y de distr.—3,750 h.

NUORO, prov. de Cerd., div. de Cabo Cagliari; se divide en 7 distr. y 42 com.—54,830 h.

NUOVO (MONTE), en el Rno. y prov. de Náp., distr. y canton de Ponzoles, sobre el mar Tirreno; salió de la tierra en 1538 en el espacio de 48 horas.

NURA, rio de Parma, distr. de Plasencia; nace cerca de Rompeggio y se une al Pó, á 13 k. O. S. O. de Cremona, despues de 80 k. de curso.

NURA ó PONTE-NURA, p. de Parma, distr. de Plasencia, á la dra. del Nura.—1,975 h.

NURRA, prov. de Cerd., div. del Cabo Sassari, al extremo occidental de la prov. de Sassari, bañada al N., al O. y al S. por el Mediterráneo y terminada al N. por el Cabo Falcone. Pais muy mont., abundante en ganados, de 48 k. de largo y 18 de ancho.

NURRI, p. de Cerd., div. del Cabo Cagliari, prov. de Isii (13 k. E.), distr. de Orroli.—2,056 h.

NUSCO, c. con ob. de Náp., prov. del Prin. Ult., distr. de San Angelo de Lombardi (10 k. O. S. O.), canton de Bagnolo.—3,730 h.

NUVOLENTO ó NIGOLENTO, p. del L.-Ven., prov. y distr. de Brescia.—1,500 h.

O.

OCCHIOBELLO, p. del L.-Ven., prov. de Polesina, cap. de distr., en la izq. del Pó.—1,300 h.

OCIMIANO ú OCIMIANO, p. de los E. Sard., div. de Alejandria, prov. de Casale, cap. de distr., cerca del Grana, sobre el Pó.—1,718 h.

OCRA, p. de Náp., prov. del Abruzzo Ult. 2.º, distr. y canton de Aquila,—1,890 h.

ODDALENGO-GRANDE, p. de los E. Sard., div. de Alejandria, prov. de Casale (22 k. O.), distr. de Gabiano.—1,500 h.

ODDALENGO-PICCOLO, p. de los E. Sard., div. de Alejandria, prov. de Casale, distr. de Villadeati.—1,913 h.

ODERZO, c. del L.-Ven., gob. de Venecia, deleg. de Trevisa (26 k. N. E.), cap. de distr.—5,184 h.

ODOLO, p. del L.-Ven., gob. de Milan, prov. de Brescia, distr. de Preseglie.—1,200 h.

OFANTO, rio de Náp., prov. del Prin. Ult.; nace á 11 k. O. de Tonza, distr. de San Angelo di Lombardi, y muere á los 130 k. de curso en el Adriático, á 7 k. N. O. de Barletta.

OFENA, p. de Náp., prov. del Abruzzo Ult. 2.º, distr. de Aquila, canton de Campestrano.—1,315 h.

OFFANENGO, p. del L.-Ven., gob. de Milan, prov. de Lodi y Crema, distr. de Crema.—1,198 h.

OGGIONO, p. del L.-Ven., gob. de Milan, prov. de Como (19 k.), cap. de distr. (27 com., 24,000 h.), sobre el borde meridional del lago Olginate.—3,650 h.

OGLIASTRA, territorio de Cerd., á lo largo de la costa E., muy abundante en aceite y maderas de construccion naval.

OGLIASTRA (ISLA DE), situada en la costa E. de Cerd.

OGLIASTRO, p. de Sic., prov. y distr. de Palermo (26 k. S. S. E.), en la izq. del Milicia.—3,500 h.

OGLIO, rio del L.-Ven.; nace en la prov. de Bérgamo, al pie del monte Tonale (Alpes Rhéticos); atraviesa el lago Iseo, separa las prov. de Bérgamo y Cremona de las de Brescia y Mántua, y despues de 177 k. de curso se une al Pó, en Torre de Oglio. Es navegable en 52 k. desde Pontevico.

OLEGGIO, c. de los E. Sard., prov. de Novara (17 k. N.), cap. de distr., entre el Tessino y el Terdoppio.—2,300 h.

OLEVANO, p. de los E. Rom., gob. de Roma.—1,100 h.

OLEVANO, p. de Náp., prov. del Prin. Cit., distr. de Salerno (22 k. E.), canton de Montecorvino.—2,300 h.

OLGINATE, p. del L.-Ven., prov. de Como, distr. de Oggiono, en la dra. del Adda.—1,315 h.

OLGINATE (LAGO DE), en el L.-Ven., prov. de Como, junto á Oggiono, de 600,000 m. cuad. de sup.

OLIENA, p. de Cerd., div. del Cabo Cagliari, prov. y distr. de Nuoro (9 k. S. E.)—3,800 h.

OLIVERI, p. de Sic., prov. de Messina.—600 h.

OLIVETO, c. de Náp., prov. de Basilicata, distr. de Matera (40 k. O. S. O.), canton de Mauro.—6,300 h.

OLIVETO, p. de Náp., prov. del Prin. Cit., distr. de Campagna (11 k. E. N. E.), canton de Contursi.—3,500 h.

OLIVERI, p. de Sic., prov. de Messina, cerca y S. E. del Cabo Tindaro.—1,100 h.

OLONA, rio de L.-Ven.; nace en la prov. de Como, cerca de Varese, pasa por Milan, se divide en dos brazos; el uno, con el nombre de Lambro Meridional ó Lambro Morto, se une al Lambro, en San Angelo; el otro, conservando el nombre de Olona, desagua en el Pó, cerca de San Zenone, despues de un curso de 96 k. El Naviglio-Grande y el canal de Martesana se unen al Olona en Milan.

OMBRIANO, p. del L.-Ven., prov. de Lodi y Crema, distr. de Crema.—1,400 h.

OMBRONE, rio de Tosc., prov. de Siena; desciende de los Apeninos, y á los 110 k. de curso desagua en el mar Tirreno, despues de recibir los rios Arbia, Mersa, Lanzo y Orcia.

OMEGNA, p. de los E. Sard., div. de Novara, prov. de Pallanza, cap. de distr., en la dra. del Strona y en el extremo N. del lago de Orta.—1,460 h.

OMERO (SANTO), p. de Náp., prov. del Abruzzo Ult. 1.º, distr. de Teramo, canton de Nerato.—815 h.

ONEGLIA, c. de los E. Sard., div. de Niza, cap. de prov., sobre el golfo de Génova; plaza fuerte, puerto de comercio muy activo.—5,000 h.

ONEGLIA, prov. de los E. Sard., div. de Niza, pero enclavada en la de Génova, sobre el golfo de este nombre, cap. Oneglia; se div. en 6 distr. y 69 com.; la cubren los Apeninos y la riega el Aroschia.—50,764 hec. cuad. de sup.—60,000 h.

ONEGLIA (CABO DE), en los E. Sard., prov. de Oneglia, golfo de Génova.

OPI, p. de Náp., prov. del Abruzzo Ult. 1.º, distr. de Avezzano, canton de Gioja, en la dra. del Sangro.—1,794 h.

OPPIDO, p. de Náp., prov. de Basilicata, distr. de Potenza, canton de Acerenza.—1,815 h. Este p. padeció mucho en el temblor de tierra de 1783.

OPPIDO, c. con ob. de Náp., prov. de la Calabria Ult. 1.ª, distr. de Palmi (16 k. E. S. E.), cap. de canton.—8,500 h.

ORAMALA, p. de los E. Sard., div. de Génova, prov. de Bobbio (22 k. N. O.), distr. de Varzi.—3,000 h.

ORANI, p. de Cerd., div. del Cabo Cagliari, prov. de Nuoro, cap. de distr.—1,930 h.

ORBA, rio de los E. Sard., de 52 k. de curso; nace en los Apeninos, cerca del Sassello, prov. de Savona, atraviesa las de Acqui y Alejandria, y se une al Bormida, á 4 k. de Alejandria.

ORBASSANO, p. de los E. Sard., div. y prov. de Turin (13 k. S. O.), cap. de distr.—1,819 h.

ORBETELLO, lago salado ó laguna de Tosc., junto á la pobl. de su nombre.

ORBETELLO ú **ORBITELLO**, c. fort. de Tosc., dep. y canton de Grosseto, en el camino de Liorna á Cívita-Vecchia, por el litoral, sobre un promontorio de la parte septentrional del lago de su mismo nombre, con puerto cómodo.—3,150 h.

ORCIANO, p. de los E. Rom., deleg. de Urbino y Pesaro.—1,825 h.

ORCIÁTICO, p. de Tosc., prov. de Pisa.—1,200 h.

ORELLE, p. de los E. Sard., div. de Saboya, prov. de Moriena, distr. de Morane, en la dra. del Arc.—1,263 h.

ORESTE (SAN), monte de los E. Rom., de 700 m. de alt., á 39 k. N. de Roma, y á 10 de Cívita-Castellana.

ORESTE (SAN), p. de los E. Rom., comarca de Roma, sobre la mont. de su nombre.—1,530 h.

ORFENGO, p. de los E. Sard., div. y prov. de Novara, distr. de Borgo-Vercelli.—1,660 h.

ORGIANO, p. del L.-Ven., prov. de Vicenza, distr. de Lonigo.—1,360 h.

ORGOSOLO, p. de Cerd., div. de Cagliari, prov. de Nuoro, distr. de Fonni.—1,883 h.

ORIA, p. de Náp., prov. de la Calabria Cit., distr. de Castrovillari, canton de Cassano.—1,655 h.

ORIA ó URITANA, c. con ob. de Náp., prov. de la Terra de Otranto, distr. de Brindisi, cap. de canton, entre dos lagos.—5,000 h.

ORIO, p. del L.-Ven., prov. de Lodi y Crema, distr. de Casal-Pusterlengo.—1,200 h.

ORIOLO, p. de los E. Rom., comarca de Roma, al N. O. del lago de Branciano.—973 h.

ORIOLO, p. de Náp., prov. de la Calabria Cit., distr. de Castrovillari (34 k. N. E.), cap. de canton.—3,400 h.

ORISTANO, c. de Cerd., div. del Cabo Cagliari, cap. de la prov. de Busachi y del distr. de su nombre, cerca de la izq. del Oristano, á 4 k. de su embocadura; arzob., aduana, comandancia, puerto militar, etc.—5,000 h.

ORISTANO, río de Cerd.; nace cerca de Buduso, prov. de Ozieri; atraviesa las de Nuoro y Busachi, entrando en el mar á 4 k. de Oristano, despues de 110 k. de curso.

ORISTANO, golfo de la costa, O. de Cerd., en el Mediterráneo, cerca de la e. de su nombre.

ORLANDO, cabo de la costa septentrional de Sic., prov. de Messina, distr. de Pati, defendido por un fuerte.

ORMEA, c. con murallas viejas y un pequeño cast., de los E. Sard., div. de Coni, prov. de Mondovi (28 k. S.), cap. de distr., en los Apeninos, á la izq. del Tanaro.—5,460 h.

ORNAVASSO, p. de los E. Sard., div. de Novara, prov. de Pallanza, cap. de distr.—2,363 h.

OROSEI, p. de Cerd., div. del Cabo Cagliari, prov. de Nuoro (30 k. E. N. E.), distr. de Galtelli, sobre la dra. del Orosei.—2,300 h.

OROSEI, río de Cerd., de 62 k. de curso, que nace entre Mamoiada y Orgosolo, y desemboca en el mar Tirreno.

ORROLI, p. de Cerd., div. del Cabo Cagliari, prov. de Isili, cap. de distr.—1,600 h.

ORSOGNA, p. de Náp., prov. del Abruzzo Cit., distr. de Lanciano, cap. de canton.—2,000 h.

ORTA, p. de Náp., prov. de Capitanato, distr. de Foggia, cap. de canton.—1,450 h.

ORTA, p. de los E. Sard., div. y prov. de Novara (44 k. N. N. O.), cap. de distr., sobre el lago de su nombre.—1,463 h.

ORTA, lago de los E. Sard., de 12 k. de largo y 3 de ancho, div. de Novara, cerca y al O. del lago Mayor, en el cual vierte sus aguas por el Strona y el Toce.

ORTE, c. con ob. de los E. Rom., deleg. de Viterbo (26 k. E. N. E.), á 65 k. N. de Roma, en la dra. del Tiber.—5,600 h.

ORTI, p. de Náp., prov. de la Calabria Ult. 1.^a, distr. de Reggio, canton de Colonna.—1,012 h.

ORTONA, c. con ob. de Náp., prov. del Abruzzo Cit., distr. de Lanciano (13 k. N.), cap. de distr., sobre el Adriático.—5,000 h.

ORTUCCHIO, p. de Náp., prov. del Abruzzo Ult. 1.^o, distr. de Avezzano, canton de Gioja, sobre el lago Fucino.—1,819 h.

ORTUERI, p. de Cerd., div. del Cabo Cagliari, prov. de Busachi, distr. de Meana.—1,260 h.

ORUNE ú ORUNI, p. de Cerd., div. del Cabo Cagliari, prov. de Nuoro, distr. de Bitti.—1,374 h.

ORVIETO, c. con ob. de los E. de la Ig., deleg. de Viterbo (34 k. N.), sobre una colina, á la dra. del Paglia.—6,900 h.

ORZI-NOVI, p. del L.-Ven., prov. de Brescia (26 k. S. O.), cap. de distr. (16 com., 14,180 h.)—4,000 h.

ORZI-VECCHI, p. del L.-Ven., prov. de Brescia, distr. de Orzi-Noví.—976 h.

OSARA, p. de los E. Sard., div. de Turin, prov. de Pignerol, distr. de Pancalieri.—1,230 h.

OSARA, p. de Náp., prov. de Capitanato, distr. de Bovino, cap. de canton.—1,985 h.

OSASIO, p. de los E. Sard., div. de Turin (24 k. S.), prov. de Pignerol, distr. de Pancalieri.—1,200 h.

OSCHIRI, p. de Cerd., div. del Cabo Cagliari, prov. de Ozieri, cap. de distr.—1,648 h.

OSELLINO Ò OSELIN (CANAL DE), en el L.-Ven., principia en Mestre, gob. de Venecia, y concluye en Dese, despues de 14 k. de curso.

OSILO, p. de Cerd., div. del Cabo Sassari, prov. de Sassari (8 k. E.), sobre una colina.—5,200 h.

OSIMO, c. con ob. de los E. Rom., deleg. de Ancona (15 k. S.), cerca de la izq. del Musone, sobre una colina, cam. de Bolonia á Roma.—5,000 h.

OSIO DI SOTTO, p. del L.-Ven., prov. de Bérghamo, distr. de Verdello.—961 h.

OSOPO Ò OSOPPO, c. y fort. del L.-Ven., prov. de Udina (22 k. N. N. O.), á la izq. del Tagliamento.

OSPEDALETTO, p. del L.-Ven., prov. de Lodi y Cremona, distr. de Casal-Pusterlengo.—1,146 h.

OSPITALETTO, p. del L.-Ven., prov. de Brescia, cap. de distr. (17 com., 13,376 k.)—1,350 h.

OSSAJA, p. de Tosc., dep. de Arezzo, cerca de la frontera de los E. de la Ig.

OSSI, p. de Cerd., div. del Cabo Sassari, prov. y distr. de Sassari.—1,613 h.

OSSOLA, prov. de los E. Sard., div. de Novara, lim. al N. al E. y al O. por Suiza; al S. E. por la prov. de Palanza, y al S. por la de Valsesia. Tiene 73 k. de largo y 18 de ancho, con 836 k. cuad. de sup. Se divide en 4 distr.; la cap. es Domo de Ossola. Minas de hierro y cobre; pastos abundantes.

OSTENO, p. del L.-Ven., prov. de Como (22 k. N.), distr. de Porlezza, sobre el lago Lugano.—1,265 h.

OSTIA, p. de los E. de la Ig., comarca de Roma (19 k. S. O.), sobre el brazo meridional del Tiber, y de su embocadura en el Mediterráneo.—50 h. En tiempo de los romanos contaba 80,000; era el centro del comercio en aquella época.

OSTIANO, p. del L.-Ven., prov. de Mántua (36 k. O. N. O.), distr. de Canneto, sobre el Oglio.—3,500 h.

OSTUNI, c. con ob. de Náp., prov. de la Terra de Otranto, distr. de Brindisi (36 k. N. O.), cap. de canton, á 6 k. del Adriático, sobre una mont., en el cam. de Otranto á Bari.—11,000 h.

OTRANTO, c. de Náp., prov. de la Terra de Otranto, distr. de Lecce, cap. de canton, sobre el estrecho ó canal de su nombre, con puerto pequeño, plaza de guerra de 3.^a clase, residencia de un arzob. y un comandante militar.—2,000 h.

OTRANTO, cabo de Náp., al S. E. de la c. de su nombre (V.)

OTRANTO (CANAL DE), estrecho de 69 k. de estension, que une los mares Adriático y Jónico.

OTRANTO (TERRA DE), prov. de Náp., sobre el Adriático, el estrecho de Otranto, el mar Jónico y el golfo de Tarento, de 177 k. de largo, 44 de ancho por término medio, y de 6,650 k. cuad. de sup. Tiene varios puertos; produce mucho aceite, vino, algodón y tabaco; pesca abundante, muchos ganados. Se divide en 4 distr., Brindisi, Gallipoli, Lecce (cap. de la prov.) y Tarento.—400,000 h.

OTRICOLI, p. de los E. de la Ig., deleg. de Spoleto, sobre una alt., cerca de la izq. del Tiber.—850 h.

OTTAJANO, p. del Rno. y prov. de Náp. (17 k. E.), distr. de Castel-a-Mare, cap. de canton, al pie del Vesubio.—2,000 h.

OTTIGLIO, p. de los E. Sard., div. de Alejandría, prov. de Casale, cap. de distr., sobre una alt.—1,800 h.

OTTONE, p. de los E. Sard., div. de Génova, prov. de Bobbio, cap. de canton, en la dra. del Trebbio.—925 h.

OULX, p. de los E. Sard., div. de Turin, prov. de Susa (19 k. S. O.), cap. de distr., en la dra. del Dora-Ripaira.—1,500 h.

OVADA, p. de los E. Sard., div. de Alejandría, prov. de Acqui, cap. de canton, sobre el Orbo.—1,500 h.

OVIGLIO, p. de los E. Sard., div. y prov. de Alejandría (13 k. O. S. O.), cap. de distr., en la izq. del Belbo.—2,400 h.

OVINDOLI, p. de Náp., prov. del Abruzzo Ult. 1.^o, distr. de Avezzano, canton de Celano.—1,518 h.

OZIERI, c. de Cerd., div. del Cabo Cagliari (44 k. E. S. E.), cap. de prov., residencia de ob., intend. y prefecto.—7,860 h.

OZIERI, prov. de Cerd., div. del Cabo Cagliari, su cap. Ozieri, div. en 4 distr. y 22 com.—40,000 h.

P.

PACECO, p. de Sic., prov. y distr. de Trápani (8 k. S. E.), cap. de canton.

PACENTRO, p. de Náp., prov. del Abruzzo Ult. 2.^o, distr. y canton de Sulmona (5 k. E.)—3,020 h.

PACHINO, p. de Sic., prov. de Siracusa, distr. de Noto, cap. de canton, á 4 k. N. O. del Cabo Passaro.—1,120 h.

PADERNELLO, p. del L.-Ven., prov. y distr. de Trevisa.—1,200 h.

PADERNO, p. del L.-Ven., prov. de Brescia, distr. de Ospitaletto.—1,400 h.

PADOLA, río del L.-Ven., prov. de Belluno; desciende de los Alpes, y se une al Piave, cerca de Santo-Stephano; 20 k. de curso.

PADRE (SAN), p. de Náp., prov. de la Terra di Lavoro, distr. de Sora (13 k. S.), canton de Arpino, sobre la dra. del Melfa.—2,000 h.

PADRIA, p. de Cerd., div. del Cabo Cagliari, prov. de Alghero, distr. de Bonorva.—1,365 h.

PADUA, c. con ob. del L.-Ven., cap. de prov. y de distr. (14 com.), á 34 k. O. de Venecia, sobre el Bacchiglione, que se divide en dos brazos. Residencia de un gobernador civil y militar; universidad, bibliotecas, academias, teatro, fábricas de paños, sedas, etc.—50,000 h.

—PADUA, prov. del L.-Ven., cap. Padua; lim. al N. por la de Trevisa, al E. por la de Venecia, al S. por la de Polesina, al O. por la de Verona y al N. O. por la de Vicenza. Tiene 79 k. de largo, 44 de ancho y 1,900 k. cuad. de sup.—Suelo bastante llano, abundante en trigo, arroz, maiz, buenos pastos y excelentes ganados; lo riegan el Brenta, el Bacchiglione, el Frassiné y el Adigio.—Se divide en 12 distr. y 103 com.—305,203 h.

PADUANO, territorio cuya cap. era Padua (V.), y hoy forma la prov. de su nombre.

PADULA, p. de Náp., prov. del Prin. Cit., distr. de Sala (8 k. S. E.), cap. de canton.—5,496 h.

PADULA, p. de Náp., prov. del Abruzzo Ult. 1.º, distr. de Terano, canton de Montorio.—630 h

PADULI, p. de Náp., prov. del Prin. Ult., distr. de Ariano (17 k. O.), cap. de canton.—2,720 h.

PAESANA, p. de los E. Sard., div. de Coni, prov. de Saluzzo, cap. de distr., sobre la izq. del Pó.—1,137 h.

PAGANI, p. de Náp., prov. del Prin. Cit, distr. de Salerno, cap. de canton.—1,200 h.

PAGANICO, p. de Náp., prov. del Abruzzo Ult. 2.º, distr. de Aquila, canton de Castoreale.—1,200 h.

PAGANICO ó PAGANICA, p. de Náp., prov. del Abruzzo Ult. 2.º, distr. de Aquila, cap. de canton.—2,150 h.

PAGANO ó PAGRANO, p. del L.-Ven., prov. de Trevisa, distr. de Asolo.—900 h.

PAGLIA, PALLIA, rio de Tosc., de 52 k. de curso, que nace en la prov. de Siena, penetra en los E. de la Ig., y se une al Tiber, cerca de Orvieto.

PAGLIETA, p. de Náp., prov. del Abruzzo Cit., distr. del Vasto (17 k. N. O.), cap. de canton.—2,385 h.

PAGLION, rio de los E. Sard., de 26 k. de curso, que nace cerca de Lucerame, y desagua en el Mediterráneo, en las inmediaciones de Niza.

PAGO, p. de Náp., prov. del Prin. Cit., distr. de Ariano, canton de Pasco la Mazza.—1,800 h.

PALAGONIA, c. de Sic., prov. de Catania, distr. de Calatagirone.—4,215 h.

PALAJA, p. de Tosc., prov. de Pisa, vicariato de Lari.—1,800 h.

PALATA, p. de Náp., prov. de Sannio, distr. de Larino (13 k. N. O.), cap. de canton.—2,000 h.

PALAZZO, p. de Náp., prov. de Basilicata, distr. de Melfi (26 k. E.), cap. de canton, sobre un monte.—3,800 h.

PALAZZO-ADRIANO, p. de Sic., prov. de Palermo, distr. de Corleone.—1,557 h.

PALAZZOLO, c. de Sic., prov. de Siracuse (34 k. O.), distr. de Noto, cap. de canton, debajo de la mont. Acremonte.—9,400 h.

PALAZZUOLO, p. del L.-Ven., prov. de Brescia, distr. de Chiari, cap. de com., sobre el Oglio, con est. en el ferr. de Bérgamo á Brescia.—3,000 h.

PALENA, p. de Náp., prov. del Abruzzo Cit., distr. de Lanciano (30 k. S. O.)—2,100 h.

PALEOCASTRO ó **POLICASTRO**, p. de Náp., prov. de la Calabria Ult. 2.^a, distr. de Cotrone (30 k. O. N. O.), cap. de canton.—3,286 h.

PALERMO, c. cap. de la isla de Sic., y del valle ó prov., del distr. y del canton de su nombre, á 300 k. S. S. O. de Náp., sobre la costa septentrional de la Isla, en el golfo llamado de Palermo. Residencia del Lugar-Teniente general y de las autoridades de todas clases, con arzob., universidad, arsenal, puerto militar, bibliotecas, jardin botánico, academias, sociedades, etc.; industria y comercio animados.—200,000 h.

PALERMO, prov. ó valle de Sic., cap. Palermo, confina al N. con el mar Tirreno, al E. con las prov. de Messina y Catana, al S. con las de Caltanisseta y de Girgenti, y al O. con la Trápani; tiene 92 k. de largo, 70 de ancho y 4,472 k. cuad. de sup.; la cruzan las mont. Neptunas y la riegan el Areto, el Milicia, el Termini, el Calatabello, etc. Se divide en 4 distr. (Cefalu, Corleone, Palermo y Termini), en 33 cantones y 73 com.—492,825 h.

PALESTRINA, c. con ob. de los E. Rom., comarca de Roma (34 k. E. S. E.); es una de las pobl. griegas mas ant. de Italia.—4,800 h.

PALIANO, p. de los E. Rom., comarca de Roma (48 k. E.) S. E.)—3,000 h.

PALIPGIANO, p. de Náp., prov. de la Terra de Otranto, distr. de Tarento, canton de Motola.—1,873 h.

PALINURO, cabo de Náp., prov. del Prin. Cit., á 24 k. O. de Policastro.

PALIZZI ó **PALIZZO**, p. de Náp., prov. de la Calabria Ult. 1.^a, distr. de Gerace.—980 h.

PALLANZA, c. de los E. Sard., div. de Novara (52 k. N.), cap. de prov. y de distr., sobre una legua de tierra del lago Mayor, cerca de las islas Borromeas.—2,400 h.

PALLANZA, prov. de los E. Sard., div. de Novara, cap. de Novara, cap. Pallanza; confina al N. con el canton suizo del Tessino y la prov. de Ossola, al O. con esta y la de Valsesia, al S. con la de Novara, y al E. con el lago Mayor que la separa del L.-Ven.; pais cubierto por los ramales de los Alpes Lepontinos; suelo fértil, buenos pastos, muchas minas de hierro; tiene 44 k. de largo por 30 de ancho. Se divide en 7 distr. y 98 com.—65,000 h.

PALLAZUOLO, p. de los E. Sard., div. de Novara, prov. de Vercelli, distr. de Trino sobre la izq. del Pó.—1,400 h.

PALMA, p. de Náp., prov. de la Terra di Laboro, distr. de Nola (6 k. S. S. E.), cap. de canton.—6,500 h.

PALMA, p. de Sic., prov. y distr. de Girgenti, cap. de canton, en la dra. del Palma.—913 h.

PALMA, río de Náp., prov. de Girgenti, que desagua en el Mediterráneo.

PALMA ó PALMANOVA, c. fort. del L.-Ven., prov. de Udina (17 k. S.), cap. de distr. (10 com.)—4,215 h.

PALMAJOLA, islote de Tosc., prov. de Pisa, en el canal Piombino, á 2 k. N. E. de la isla de Elba.

PALMARIA, isla de los E. Sard., div. y en el golfo de Génova, prov. de Levante, al estremo de la lengua de tierra que cierra al O. el golfo de la Spezia.

PALMARICI, p. de Náp., prov. de la Terra de Otranto, distr. de Lecce, canton de Otranto.—720 h.

PALMAROLA ó PALMEROLA, isla de Náp., la mas occidental de las islas Ponza, en el mar Tirreno, prov. de la Terra di Laboro, distr. de Gaeta.

PALMAS (GOLFO DE LAS), en los E. Sard., formado por el Mediterráneo en la costa S. O. de Cerd., entre esta isla y la de San Antioco, cerrada al N. por una cadena de islotes, que forman una rada segura y capaz de contener la flota mas considerable.—Alfonso de Aragon desembarcó en ella para tomar posesion de Cerd., que el Papa Bonifacio VIII habia cedido á su padre Jaime II.

PALME ó **PALMES**, c. de Náp., prov. de la Calabria Ult. 2.^a, cap. de distr. y de canton, á 30 k. N. N. E. de Reggio, sobre una roca del Mediterráneo, cerca del golfo de Gioja.—8,000 h.

PALMOLI, p. de Náp., prov. del Abruzzo Cit., distr. del Vasto, canton de Celenza.—1,500 h.

PALO, p. de Náp., prov. del Prin. Cit., distr. de Campagna, canton de Contursi.—2,000 h.

PALO, p. de Náp., prov. de la Terra de Bari, distr. de Bari (17 k. S. O.), canton de Mondugno.—4,800 h.

PALO, puerto de Sic., prov. de Siracusa, distr. de Noto, cerca del Cabo Passaro.

PALOMBARA, p. de los E. de la Ig., á 12 k. N. O. de Tivoli, sobre el Teverone.—2,263 h.

PALOMBARO, p. de Náp., prov. del Abruzzo Cit., distr. de Liciano, canton de Lama.—1,460 h.

PALUDI, p. de Náp., prov. de la Calabria Cit., distr. de Rossano, canton de Cropalati.—1,800 h.

PALUZZA, p. del L.-Ven., prov. de Udina, cap. de distr.—1,320 h.

PAMPARATO, p. de los E. Sard., div. de Coni, prov. de Mondovi, cap. de distr.—1,700 h.

PANAGIA (SANTA), cabo de la costa E. de Sic., prov. de Siracusa.

PANARANO, p. de Náp., prov. del Prin. Ult., distr. de Avellino, canton de Monte-Sarchio.—1,268 h.

PANARIA, isla inmediata á la costa N. de Sic., una de las Lipari, prov. y distr. de Messina, al S. O. de la isla de Stromboli y al N. E. de la de Lipari.

PANARO, rio de Mód., que sale de un pequeño lago de los Apeninos; entra en los E. Rom., vuelve á Mód., penetra de nuevo en los de la Iglesia, y en Bondeno se divide en dos brazos, el uno de los cuales se une al canal de Cento, y el otro es afluente del Pó. Tiene 130 k. de curso, de ellos 60 navegables.

PANCALIERI, p. de los E. Sard., div. de Turin, (30 k. S.), prov. de Pignerol, cap. de distr., cerca de la izq. del Pó.—2,450 h.

PANCRAZIO (SAN), p. de Náp., prov. de la Terra de Otranto, distr. de Brindisi, canton de Oria.—730 h.

PANDINO, p. con murallas y cast. del L.-Ven., prov. de Lodi y Crema, cap. de distr. (15 com.)—1,500 h.

PANFILIO, caual de los E. Rom., comienza en Ferrara, y despues de 7 k. de curso, se une al Po-Maestro.

PANICOLA, p. del Rno. y prov. de Náp. (8 k. N. O.), distr. de Casoria, canton de Giugliano.—2,300 h.

PANNI, p. de Náp., prov. de Capitanato, distr. y canton de Bovino (6 k. S. O.)—2,460 h.

PANTALEO (SAN), p. de Cerd., div. del Cabo Cagliari, distr. de Ussana.—1,130 h.

PANTANO-SALSO, lago de Náp., prov. de Capitanato, distr. y canton de Manfredonia, atravesado por el Candelaro.

PANTELLARIA, isla á 70 k. de la costa de Sic., y á 60 de la de Africa, distr. de Girgenti, en el Mediterráneo; tiene 13 k. de largo, 8 de ancho y 61 de circunf.—7,076 h.

PANTELLARIA, c. cap. de la isla y del canton de su nombre, prov. y distr. de Girgenti.

PANZA, p. de la isla de Ischia, prov. de Náp., distr. de Pozzuoli, canton de Forio.—820 h.

PAOLA, PAOLO ó PAULA, c. de Náp., con cast. y dos torres, prov. de la Calabria Cit., cap. de distr. y de canton, á 22 k. O. N. O. de Cosenza, inmediata al mar Tirreno.—6,000 h.

PAOLO (SAN), p. de Náp., prov. de Capitanato, distr. de Santo Severo (11 k. N. O.), cap. de canton.—2,680 h.

PAOLO (SAN), p. de Náp., prov. de la Terra di Lavoro, distr. de Nola, canton de Saviano.—1,800 h.

PAOLO (SAN), p. de Sic., prov. de Siracusa, distr. de Noto.—1,583 h.

PAPPOZE, p. del L.-Ven., prov. de Polesina, distr. de Adria (8 k. S. S. O.), sobre la izq. del Pó.—2,000 h.

PARABIAGO, p. del L.-Ven., prov. de Milan (22 k. O. N. O.), distr. de Saronno, en la dra. del Olona.—2,400 h.

PARABITA, p. de Náp., prov. de la Terra de Otranto, distr. de Gallipoli, cap. de canton.—1,650 h.

PARACORIO, p. de Náp., prov. de la Calabria Ult. 049,

distr. de Palmi, canton de Sinopoli-Superior.—900 h.

PARETO, p. de los E. Sard., div. de Alejandría, prov. de Acqui, distr. de Dego.—4,860 h.

PARMA, rio del duc. de Parma, de 100 k. de curso; nace cerca de Corniglio, y se une al Pó, á 13 k. de Guastalla.

PARMA, c. cap. del Estado de su nombre y de una de las 5 prov. en que se divide, sobre el rio Parma, á 110 k. S. O. de Milan y 135 k. N. O. de Florencia; residencia del duque y de las autoridades superiores del Estado, ob., universidad, academia, jardin botánico, etc.; pobl. muy regular, con ciudadela, escasa industria y comercio poco importante.—42,000 h.

PARMA (DUCADO DE) ó DUCADOS DE PARMA Y PLASENCIA, Estado sit. entre los 44° 20' y 45° 7' de latitud N., y entre los 12° 55' y los 14° 14' de long. E.; lim. al N. por el L.-Ven., al E. por el duc. de Mód., al S. por los territorios toscanos de Fivizzano y Pontremoli, al O. por los E. Sard.; tiene 100 k. de largo de N. O. á S. E., y 90 de ancho, con 620,066 hect. cuad. de sup.—Los Apeninos cubren con sus ramificaciones mas de la mitad de este Estado; lo riegan el Tidone, el Trebbia, el Nura, el Taro, el Parma y el Enza; solo existe el canal de Tessone; el suelo, bastante fértil en las llanuras, produce trigo, maiz, tabaco, azafran, frutas, aceite y vino, manteniendo muy buenos ganados; la industria es poco importante, lo mismo que el comercio.—El gob. de Parma es monárquico absoluto; hay seis ministerios; el ejército se compone de 6,413 h. en tiempo de paz, teniendo Austria el derecho de poner guarnicion en Plasencia (á cuya plaza han abandonado ahora.)—El presupuesto de gastos asciende á unos 38 millones de reales, y el de ingresos á unos 39.—Se divide en las 5 prov., Parma, Borgo San Donnino, Plasencia, Val di Taro y Lunigiana de Parma.—Pob. 508,784 h.—Este país ha pasado sucesivamente á poder de los romanos, de los lombardos, de Carlomagno y de la Santa Sede; en tiempo de las querellas de esta con el imperio, Parma y Plasencia se erigieron en Rep.; mas tarde volvió este territorio á los Pontífices, pasando luego á los Farnesios, á España y á Francia. En 1815 se

dió este ducado á María Luisa, ex-emperatriz de los franceses, y á su hijo Napoleon, pero en 1817 se declaró reversible en cabeza de María Luisa, duquesa de Luca. Habiendo sido cedido en 1847 por Carlos II á Tosc. el ducado de Luca, tomó posesion dicho Prin. del de Parma; sucedióle, por abdicacion, su hijo Fernando Carlos III en 1849, y asesinado este en 1854, entró á gobernar su viuda Luisa María Teresa, en calidad de Regenta durante la menor edad de Roberto I Carlos Luis de Borbon, infante de España. A consecuencia de la guerra actual y de los sucesos que han ocurrido en casi todos los Estados de Italia, la duquesa y su hijo han salido de Parma, fijando su residencia en Suiza.

PARONA, p. de los E. Sard., div. de Novara, prov. de Lomellina, distr. de Mortara.—1,320 h.

PARTANA, p. de Sic., prov. de Trápani (48 k.), distr. de Mazzara, cap. de canton.—2,800 h.

PARTINICO, p. de Sic., prov. y distr. de Palermo (36 k. O. S. O.), cap. de canton.—4,500 h.

PASITANO, c. de Náp. prov. del Prin. Cit., distr. y en el golfo de Salerno (24 k. O. S. O.), á 30 k. S. E. de Náp.—4,000 h.

PASSARELLA DI SOTTO, p. del L.-Ven., prov. de Venecia, distr. de Santo Dona.—1,200 h.

PASSARIANO ó PASSERIANO, p. del L.-Ven., prov. de Udina (22 k. S. O.), distr. de Codroipo.—2,825 h. Residencia de Bonaparte durante los preliminares de la paz de Campo Formio.

PASSARO ó PASSERO, isla con un fuerte, cerca del extremo S. E. de Sic., prov. de Siracusa, distr. de Noto.

PASSARO ó PASSERO, cabo de la isla de su nombre (V.)

PASSIGNANO, p. de los E. de la Ig., deleg. de Perusa.—730 h.

PASSY, p. de los E. Sard., div. de Saboya, prov. de Faucigny, distr. de San Gervais.—1,700 h.

PASTENA, p. de Náp., prov. de la Terra di Lavoro, distr. de Gaeta, canton de Pico.—1,720 h.

PATADA ó PATTADA, p. de Cerd., div. del Cabo Cagliari, prov. de Ozieri (10 k. E. S. E.)—3,500 h.

PATERNO, p. de Náp., prov. de la Calabria Cit., distr. de Cosenza (8 k.), canton de Dipignano.—2,000 h.

PATERNO, p. de Náp., prov. del Prin. Ult., distr. de San Angelo di Lombardi, cap. de canton.—2,200 h.

PATERNO, c. de Sic., prov. y distr. de Catana (15 k. N. O.), cap. de canton, al pie del Etna.—12,928 h.

PATRIA (LAGO DE), en el Rno. y prov. de Náp. (22 k. N. O.), distr. de Giugliano, á 4 k. del mar Tirreno.

PATRICIO (SAN), p. de los E. la Ig., deleg. de Frosinona.—1,200 h.

PATRIMONIO DE SAN PEDRO, ant. prov. de los E. Rom., cuya cap. era Viterbo, entre el territorio de Orvieto al N., la Ombria y la Sabina al E., la comarca de Roma al S. E., el mar Tirreno al S. O., y la Tosc. al N. O.; corresponde á la parte S. de la deleg. de Viterbo, á la deleg. de Civita-Vecchia, y á la parte N. O. de la comarca de Roma. Como complemento á lo dicho en el art. *Estados de la Iglesia* (V.), manifestaremos que si bien algunos hacen remontar el origen del poder temporal de los Papas al tiempo de Gregorio III (731 á 741), el verdadero fundador de dicho poder, fué Pepino el Breve, que donó en 755 á Estéban II el Exarcato de Rávena y la Pentapolis. Carlomagno, además de confirmar en 774 lo hecho por su padre, añadió el Peruginó y el duc. de Spoleto, reservándose no obstante el derecho de soberanía sobre estos dominios. Estéban V fué el primero de los Pontífices que se creyó dispensado de hacer confirmar su eleccion por los emperadores de Oriente ú Occidente. En 1053, el emperador de Alemania hizo donacion á Leon IX del duc. de Benavento, pero cuando el territorio de la Santa Sede se estendió considerablemente, fué en 1077 y 1102 á consecuencia de la que le hizo la Princesa Matilde y que consistia en las ciudades de Bolsena, Bagnara, Montefiascone, Viterbo, Civita-Castellana, Civita-Vecchia, Corneto, Bracciano, etc., que formaron lo que se llama Patrimonio de San Pedro. Esta donacion dió origen á las guerras entre el Imperio y la Iglesia. Inocencio III hizo desaparecer en 1198 los últimos rastros de dependencia de la Santa Sede, cuyas posesiones se fueron aumentando.

do, en 1274 con el condado Venessino, en 1279 con todo el país comprendido entre Viterbo y Orbiato, el duc. de Spoleto y toda la comarca de Ancona, y en 1348 con la c. de Avignon. Durante la estancia en ella de los Papas, su autoridad en Italia desapareció casi completamente, habiendo llegado á erigirse Roma en Rep.; pero restablecido el poder pontificio en los años posteriores, sus Estados se aumentaron en 1502 con Citta di Castello; en 1504 con Imola, Faenza y Forli; en 1512 con Bolonia; en 1522 con Rímimi; en 1520 con Perugia; en 1532 con Ancona; en 1538 con Camerino; en 1508 con Ferrara y Comacchio y en 1631 con el duc. de Urbino. En 1791, perdió la Santa Sede á Avignon y el condado Venessino; en 1798 los E. de la Ig. se erigieron en Rep., pero al año siguiente se restableció la autoridad pontificia. En 1810, las prov. sit. sobre el Adriático, formaron parte del Rno. de Italia, y las otras se unieron al Imperio francés. En 1815 volvió el Papa á sus Estados en los cuales se proclamó de nuevo la Rep. en 1848, restableciéndose otra vez el poder pontificio en 1849, con ayuda de las armas francesas y españolas.

PATTI, c. con ob. de Sic., prov. de Messina, cap. de distr. y de canton, cerca de la costa.—6,420 h.

PAULI-PIRRI, p. de Cerd., div. del Cabo Cagliari, prov. de Cagliari, cap. de distr.—1,200 h.

PAULILATINO, p. de Cerd., div. del Cabo Cagliari, prov. de Busachi, distr. de Ghilarza.—1,900 h.

PAUSILIPPO, mont. del Rno., prov., distr. y canton de Náp., al S. O. de la c., abanzando sobre el mar Tirreno, en frente de la pequeña isla de Nisida.

PAVIA, c. con ob. del L.-Ven., cap. de prov. y de distr. (25 com., 31,000 h.), sobre el canal de Pavía, en la izq. del Tessino, cerca de su confl. con el Pó, á 30 k. S. de Milan; universidad, gabinetes de química é historia natural, monte de piedad, teatro, etc.; pobl. de poco movimiento, muy ant., pero bastante regular, con ciudadela; tomada por los españoles en 1745, restituida al Austria al año siguiente y tomada nuevamente por los franceses en 1796.—20,000 h.

PAVIA, prov. del L.-Ven., cap. Pavía, lim. al N. por la

prov. de Milan, al E. por la de Lodi y Crema, al S. E. por el duc. de Parina, al S. por la div. sarda de Alejandria y al O. por la de Novara; tiene 74 k. de largo, 22 de ancho y 1,140 cuad. de sup. Clima templado, pero poco sano; suelo fértil, regado por el Pó, el Tessino y el Olona, y cruzado por los canales Naviglio-Grande, Bereguardo y Pavía; se divide en 8 distr. y 193 com.—145,000 h.

PAVIA (CANAL DE), en el L.-Ven., de 34 k. de curso, con 16 esclusas; comienza en Milan, se deriva del Olona, rodea los muros de Pavía y desagua en el Tessino.

PAVONE, p. de los E. Sard., div. de Turin, prov. de Ivrea, cap. de distr.—924 h.

PAZZANO, p. de Náp., prov. de la Calabria Ult. 1.^a, distr. de Gerace, canton de Stilo.—1,500 h.

PECCIOLI, p. de Tosc., prov. de Pisa (30 k. S. E.), distr. de Lari.—1,200 h.

PECETTO-TORINESE, p. de los E. Sard., div. y prov. de Turin (6 k. E. S. E.), distr. de Chieri.—2,200 h.

PECORA, cabo de la costa O. de Cerd., div. del Cabo Cagliari, prov. de Iglesias (17 k. N. O.)

PECORARA, p. de Parma, duc. de Plasencia, á la dra. del Tidoncello.—1,538 h.

PEDARA, p. de Sic., distr. de Catana (13 k. N.), sobre la pendiente S. del Etna.—2,000 h.

PEDASO, p. de los E. Rom., deleg. de Fermo (13 k. S. E.), sobre la dra. y en la embocadura del Asone, en el Adriático.—2,800 h.

PEDAÑOLI, p. de Náp., prov. de la Calabria Ult. 1.^a, distr. de Palmi, canton de Sinopoli-Superiore.—1,100 h.

PEDRO (SAN), isla de los E. Sard., en el Mediterráneo, cerca de la costa S. O. de Cerd., div. del Cabo Cagliari, prov. y distr. de Iglesias, al N. O. de la isla de San Antiocho, de 13 k. de largo y cerca de 9 de ancho.—3,100 h. genoveses, arrojados de Tabarca en 1743; mucho comercio.

PEDRO (SAN), p. del L.-Ven., gob. de Venecia, prov. de Udina, cap. de distr. (8 com.), sobre la dra. del Natisone.—3,000 h.

PEDRO (SAN), fuerte del L.-Ven., gob. y prov. de Venecia

cia, distr. de Chioggia, al extremo N. de la isla de Palestrina, á la entrada del puerto de Malamoccio.

PEDRO (SAN), p. de Náp., prov. del Prin. Cit., distr. de Sala, canton de La Polla.—2,836 h.

PEDRO (SAN), p. y puerto de Cerd., div. del Cabo Cagliari, prov. de Cagliari (19 k. S. S. O.), sobre el mar Tirreno.—1,800 h.

PEDRO (SAN), p. de Tosc., dep. de Pisa, cerca de la costa S. E. de la isla de Elba.—1,840 h.

PEDRO-AD-SEPHIN (SAN), p. de Náp., prov. del Prin. Cit., distr. de Salerno, canton de Cava.—2,200 h.

PEDRO-A-PATIERNO (SAN), p. del Rno., prov., distr. y canton de Náp.—2,500 h.

PEDRO DE ALBIGNY (SAN), p. de los E. Sard., div. de Saboya, prov. de Saboya Propia, cap. de distr., cerca de la dra. del Isere, al pie de un monte —2,750 h.

PEDRO-AVELLANA (SAN), p. de Náp., prov. de Sannio, distr. de Isernia, canton de Capracotta.—1,215 h.

PEDRO DI BAGNO (SAN), p. de Tosc., dep. de Florencia, vicariato de Bagno.—1,800 h.

PEDRO DI MAIDA (SAN), p. de Náp., prov. de la Calabria Ult. 2.^a, distr. de Nicastro, canton de Maida.—1,620 h.

PEDRO DI VARA (SAN), p. de los E. Sard., div. de Génova, prov. de Chiavari, dist. de Varese, sobre el Vara.—1000 h.

PEDRO-IN-CALATINA (SAN), c. muy ant. de Náp., prov. de la Terra de Otranto, dist. de Lecce (22 k. S.), cap. de canton.—7,830 h.

PEDRO-INCARIANO (SAN), p. del L.-Ven., gob. de Venecia, deleg. de Verona, cap. de distr. (8 com.)—800 h.

PEDRO-IN-FINE (SAN), p. de Náp., prov. de la Terra di Laboro, distr. de Sora, canton de Cervaro.—11,000 h.

PEDRO-IN-LAMA (SAN), p. de Náp., prov. de la Terra de Otranto, distr. y canton de Lecce.—1,320 h.

PEDRO-VERNOTICO (SAN), c. de Náp., prov. de la Terra de Otranto.

PELAGO ó SAN CLEMENTE DE PELAGO, p. de Tosc., prov. de Florencia (26 k. E.), cerca de la dra. del Vicano.—7,200 h.

PELAGOSA ó PELLAGOSA, pequeña isla de Náp., en el Adriático, á 46 k. de la costa de la prov. de Capitanato.

PELESTRINA, isla del L.-Ven., de 9 k. de largo por 2 de ancho, encerrada entre el Adriático y las lagunas, prov. de Venecia, distr. de Chioggia.

PELESTRINA, c. del L.-Ven., cap. de la isla de su nombre, prov. de Venecia (17 k. S.), distr. de Chioggia.—7,000 h.

PELLARE, p. de Náp., prov. del Prin. Cit.—730 h.

PELLEGRINO, monte de Sic., prov. y distr. de Palermo (3 k. N.), cerca del mar, de 630 m. de alt.

PELLEGRINO (SAN), p. del L.-Ven., prov. de Bérgamo, distr. de Zogno, sobre la dra. del Brembo.—1,620 h.

PENNA (PUNTA DEL BA), punta de Náp., prov. del Abruzzo Cit., distr. y canton del Vallo, sobre el Adriático.

PENNA DI BILLI, c. con ob. de los E. Rom., deleg. de Urbino y Pesaro, á 30 k. O. S. O. de Urbino.—2,500 h.

PENNA-PIEDIMONTE, p. de Náp., prov. del Abruzzo Cit., distr. de Chieti.—1,100 h.

PENNA-SAN ANDREO, p. de Náp., prov. del Abruzzo Ult. 1.º, distr. de Civita di Penne, canton de Bisenti.—950 h.

PENTEDATILLO, p. de Náp., prov. de la Calabria Ult. 1.ª, distr. de Reggio, canton de Melito.—831 h.

PENTIMA, c. de Náp., prov. del Abruzzo Ult. 1.º, distr. de Sulmona, canton de Pratola.—1,592 h.

PEONA, p. de los E. Sard., div. y prov. de Niza, distr. de Guillaumes.—700 h.

PERDIFUMO, p. de Náp., prov. del Prin. Cit., distr. del Vallo, canton de Castel dell'Abate.—710 h.

PERETA, p. de Tosc., prov. de Siena, distr. de Scansano.—1,200 h.

PERGINE ó SAN ANGELO DI PERGINE, p. de Tosc., prov. de Florencia, vicariato de Monte-San-Savino.—900 h.

PERGOLA, c. de los E. Rom., deleg. de Urbino y Pesaro, á 22 k. S. E. de Urbino, sobre el Cesaro.—3,000 h.

PERGUSA (LAGO DE), en Sic., prov. de Caltanissetta, distr. de Piazza, cerca de Castrogiovani.—7,200 h.

PERINALDO, p. de los E. Sard., div. y prov. de Niza (32 k. E. N. E.)

PERLETTO, p. de los E. Sard., div. de Coni, prov. de Alba, distr. de Cortemiglia.—1,140 h.

PERNUMIA, p. del L.-Ven., prov. de Pádua (13 k. S.), distr. de Battaglia.—2,130 h.

PERO (CABO DE), en Tosc., que forma la parte mas oriental de la isla de Elba.

PEROSA, c. de los E. Sard., div. de Turin (44 k. O. S. O.), prov. de Pignerol, cap. de distr., en la izq. del Clusona.—2,420 h.

PERRERO, p. de los E. Sard., div. de Turin, prov. de Pignerol, cap. de distr.—1,287 h.

PERRIERE (LA), p. de los E. Sard., div. de Saboya, prov. de Tarentesa, distr. de Bozel, sobre la izq. del Doron.—1,200 h.

PERUSA, c. con ob. de los E. Rom., cap. de deleg., á 130 k. N. de Roma, á 122 S. E. de Florencia, y 13 E. del lago de Perugia, á la dra. del Tiber., sobre una colina, con fuerte ciudadela; universidad, academias, bibliotecas, teatro, buenos edificios, etc.—18,500 h.

PERUSA, deleg. de los E. Rom., cap. Perugia; entre las deleg. de Urbino y Pesaro al N.; de Macerata al N. E.; de Camerino al E.; de Spoleto al S. E. y al S.; de Viterbo al S. O., y el gran duc. de Tosc. al O.—Los Apeninos corren por su lím. oriental; produce trigo, vino, aceite, seda, etc.; la riega el Tiber; tiene 96 k. de largo, 79 de ancho y 6,655 cuad. de sup.—200,000 h.

PERUSA (LAGO TRASIMENO Ó DE), en los E. Rom., deleg. de Perugia, de 13 k. de largo por 11 de ancho; encierra las islas de Polvese y las llamadas Mayor y Menor (Maggiore y Minore).

PESA, rio de Tosc.; nace cerca de Radda y se une al Arno, despues de 52 k. de curso.

PESARO, c. con ob. de los E. Rom., deleg. de Urbino y Pesaro, cap. de distr., á 30 k. N. E. de Urbino, sobre una alt., cerca de la dra. del Foglia, en su embocadura en el Mediterráneo; está fort., tiene buenos edificios y calles anchas.—15,000 h.

PESCANTINA, p. del L.-Ven., prov. de Verona (10 k. O.

N. O.), distr. de San Pietro Incariano, en la izq. del Adigio.—2,650 h.

PERCARA, V. *Aterno*, río.

PESCARA, c. fort. de Náp., prov. del Abruzzo Cit., distr. de Chieti (13 k. N. E.), canton de Francavilla.—2,500 h.

PESCARENICO, lago del L.-Ven., gob. de Milan, prov. de Como, de 5,040 k. cuad. de sup.

PESCAROLO, p. del L.-Ven., prov. de Cremona, cap. de distr. (23 com., 9,000 h.)

PESCATORI (ISOLA DE) ó ISOLA SUPERIORE.—V. *Borromeas (Islas)*.—600 h.

PESCHE ó PESCHI, p. de Náp., prov. de Sannio, distr. de Isernia, canton de Carpinone.—1,400 h.

PESCHICI, p. de Náp., prov. de Capitanato, distr. de San Severo, canton de Vico, cerca del Adriático.—1,487 h.

PESCHIERA, c. del L.-Ven., prov. de Mántua (30 k. N. N. O.), cap. de distr., á la salida del Mincio del lago de Garda, sobre el ferr. de Milan á Venecia, con fort., ciudadela, puerto militar, arsenal, etc.; es una de las plazas que componen el llamado *cuadrilátero*.—2,500 h.

PESCHIO-ASSEROLO, p. de Náp., prov. del Abruzzo Ult. 2.º, distr. de Avezzano, canton de Gioja.—1,800 h.

PESCIA, río de Tosc., que nace á 4 k. S. de Manciano, penetra en los E. Rom., y desagua en el mar Tirreno, á 39 k. N. O. de Civita Vecchia.

PESCIA, c. con ob. de Tosc., prov. de Florencia (39 k. O. N. O.), cap. de vicariato, sobre el Pescia.—6,500 h.

PESCINA, c. de Náp., prov. del Abruzzo Ult. 2.º, distr. de Avezzano (17 k. E. S. E.), cap. de canton, sobre el lago Fucino.—3,000 h. Residencia del ob. de Marsi.

PESCO-COSTANZO, p. de Náp., prov. del Abruzzo Ult. 2.º, distr. de Sulmona (22 k. S. E.), cap. de canton.—2,300 h.

PESCO LA MAZZA, p. de Náp., prov. del Prin. Ult., distr. de Ariano, cap. de canton.—1,700 h.

PESCO-LANCIANO, p. de Náp., prov. de Sannio, distr. de Isernia, canton de Carovilli.—983 h.

PESCO-PENNATARO, p. de Náp., prov. de Sannio, distr. de Isernia, canton de Capracotta.—1,000 h.

PESCO-SOLIDO, p. de Náp., prov. de la Terra di Laboro, distr. y canton de Sora, al pie de los Apeninos.—2,000 h.

PESCOPAGNO, p. de Náp., prov. de Basilicata, distr. de Melfi (22 k. S. O.), cap. de canton.—3,894 h.

PETINA, p. de Náp., prov. del Prin. Cit., distr. de Campania, canton de Postiglione, al pie del Alburno.—1,468 h.

PETRALIA-SOPPRANA, p. de Sic., prov. de Palermo, distr. de Cefalu, canton de Petralia-Sottana.—1,610 h.

PETRALIA-SOTTANA, c. de Sic., prov. de Palermo, distr. de Cefalu, cap. de canton.—6,315 h.

PETRELLA, p. de Náp., prov. de Sannio, distr. de Campobasso (13 k. N. N. E.), canton de Montagano.—3,200 h.

PETRIZZI, p. de Náp., prov. de la Calabria Ult., distr. de Catanzaro, canton de Gasparino.—1,400 h.

PETRULLA, p. de Sic., prov. de Trápani, distr. de Mazara, cerca del Mondiniano.—1,865 h.

PETTINENGO, p. de los E. Sard., div. de Turin, prov. de Biella, distr. de Biaglio.—2,000 h.

PETTINENGO, p. de Náp., prov. de Sannio.—1,250 h.

PETTORANE, p. de Náp., prov. de Sannio, distr. de Isanio (6 k. S. E.)—2,700 h.

PEVERAGNO, p. de los E. Sard., div. y prov. de Coni, cap. de distr., sobre el Lasina.—4,200 h.

PEZZANA, p. de los E. Sard., div. de Novara, prov. de Vercelli, distr. de Stroppiana.—1,267 h.

PEZZAZE, p. del L.-Ven., prov. de Brescia, distr. de Bovegno.—1,300 h.

PIADENA, p. del L.-Ven., prov. de Cremona (6 k. E.), cap. de distr. (17 com., 9,400 h.)—900 h.

PIAGGINE, p. de Náp., prov. del Prin. Cit., distr. del Vallo (15 k. N. E.), canton de Laurino.—2,500 h.

PIEMONTE, es la parte mas considerable de los E. Sard., llamada así por su situacion al *pie de los montes*, que la rodean por todos lados, formando un gran cordon de fronteras naturales; confina al N. con Suiza, al E. con el L.-Ven. y el duc. de Parma, al S. con los territorios de Génova y de Niza, al O. con Francia, y al N. O. con la Saboya. Tiene

240 k. de largo y 200 de ancho, con 40,161 k. cuad. de sup. Los Apeninos y los Alpes, con sus diferentes denominaciones de Marítimos, Cotienos, Griegos, Penninos y Lepontinos, corren por al S., el O. y el N. del Piamonte, presentando los puntos mas elevados de Europa, como son los montes Blanco, Rosa, Viso, de Ginebra, el Cenís, el grande y el pequeño San Bernardo, etc. Todas las aguas de este pais se dirijen al Adriático, siendo sus rios principales, además del Pó, el Tanaro, el Stura, el Dora-Baltea, el Dora-Ripaira, el Sangone, el Terdoppio, el Tessino, etc. El Piamonte es esencialmente agrícola, pero la industria va desarrollándose en él de una manera muy notable. Su actividad comercial ha doblado en los últimos diez ó doce años. La pobl. del Piamonte, propiamente dicho, asciende á 3.901,746 h.—Las divisiones que corresponden á esta parte de los E. Sard. de Tierra firme, son Turin, Coni, Alejandría, Novara y Aosta.—Este pais perteneció sucesivamente á los romanos, á los godos, á los lombardos y á Carlomagno. A principios del siglo XV se unió á los Estados de Amadeo VIII, duque de Saboya, cuyos descendientes llegaron á ser Reyes de Cerd. En tiempo de Napoleon I formó los dep. del Pó, del Dora, del Sesia, de Marengo, del Tanaro y del Stura. En 1814 volvió á poder del Rey de Cerd. (V. *Estados Sardos, Cerdeña.*)

PIAN DE MELETO, p. de los E. Rom. deleg. de Urbino y Pesaro.—1,500 h.

PIANA ó PIANA DE GRECI, c. de Sic., prov. y distr. de Palermo (17 k. S. O.), cap. de canton.—4,163 h., descendientes de los Albaneses, que fueron á refugiarse en el siglo XV.

PIANA (LA), p. de Náp., prov. de la Terra di Laboro, distr. de Piedimonte, canton de Cajazzo.—1,200 h.

PIANELLA, c. de Náp., prov. del Abruzzo Ult. 1.º, distr. de Civita di Penne (11k. S. E.), cap. de canton.—3,500 h.

PIANEZZA, p. de los E. Sard., div. y prov. de Turin, cap. de distr., en la dra. del Dora-Ripaira.—2,000 h.

PIANO DE SORRENTO, p. del Rno. y prov. de Náp., distr. de Castelmare, cap. de canton.—1,800 h.

PIANOSA, isla en el Adriático, prov. de Capitanato (Náp.), al N. E. del grupo de las Tremini, á 17 k. N. O. del estrecho septentrional del promontorio del monte Gargano.

PIANOSA, isla del mar Tirreno, prov. de Pisa (Tosc.), cerca y al S. S. O. de la isla de Elba.

PIANURA, p. de Náp., prov. y canton de Pozzuoli.—1,100 h.

PIANZIANO, p. de los E. Rom., deleg. de Viterbo (24 k. N. O.)—2,100

PIAVE, rio del L.-Ven., de 222 k. de curso; nace en los Alpes Néricos, prov. de Belluno; atraviesa las de Trevisa y Venecia, se hace flotable por almadias en Perarolo, y navegable en Zenzon; su afluente principal es el Cordivole, y desagua en el Adriático por dos brazos, en Porto de Cortellazzo y en Porto de Piave-Vecchia.

PIAVE VECCHIA (PORTO DE), puerto del L.-Ven., prov. de Venecia (22 k. E. N. E.), defendido por el fuerte Cavallino, en la embocadura en el Adriático del brazo del Piave, llamado Piave-Vecchia.

PIAZZA, p. del L.-Ven., prov. de Bérgamo (26 k. N.), cap. de distr. (25 com.)—3,000 h.

PIAZZA, c. con ob. de Sic., prov. de Caltanissetta, cap. de distr. (5 cantones.)—11,473 h.

PIAZZOLA, p. del L.-Ven., prov. de Pádua, cap. de distr., cerca del Brenta.—1,000 h.

PICCIANO, p. de Náp., prov. del Abruzzo Ult. 1.º, distr. de Civita di Penne, canton de Loreto.—1,300 h.

PICENZA, p. de Náp., prov. del Prin. Cit., distr. de Salerno, canton de Montecorvino.—900 h.

PICERNO, p. de Náp., prov. de Basilicata, distr. de Potenza (15 k. O.), cap. de canton.—3,720 h.

PICINISCO, p. de Náp., prov. de la Terra di Laboro, distr. de Sora, canton de Atina.

Pico, p. de Náp., prov. de la Terra di Laboro, distr. de Gaeta, cap. de canton.—1,377 h.

PIEDIMONTE, c. de Náp., prov. de la Terra di Laboro, cap. de distr. y de canton, á 30 k. N. de Caserta.—6,000 h.

PIEDIMONTE DE SAN GERMANO, p. de Náp., prov. de la

Terra di Laboro, distr. de Sora, canton de San Germano, al pie del monte Cassino.—1,300 h.

PIEMONTE, p. del Rno. y prov. de Náp., distr. de Castellamare, canton de Gragnana.—1,200 h.

PIEMONTE ó PIEDIMONTE, p. de Sic., prov. y distr. de Catania, al pie del Etna.—1,400 h.

PIENZA ó CORSIGNANO, c. con ob. de Tosc., prov. de Siena (48 k. S. E.), cap. de distr.—3,500 h.

PIETOLA ó PIETOLE, p. con fuerte del L.-Ven., prov. y distr. de Mántua(3k.S. E.), á orillas del Mincio.—900 h.

PIETRA, p. de los E. Sard., div. de Génova, prov. de Albenga, cap. de distr., con puerto sobre el golfo de Génova, en donde comenzaron los franceses sus operaciones en 1796.—2,000 h.

PIETRA-ABBONDANTE, p. de Náp., prov. de Sannio, distr. de Isernia, canton de Agnogne.—1,500 h.

PIETRA-CAMELA, p. de Náp., prov. del Abruzzo Ult. 1.º, distr. de Teramo, canton de Tossicia.—1,000 h.

PIETRA DE FUSI, p. de Náp., prov. del Prin. Ult., distr. y canton de Montefusco (2 k. N. E.)—4,800 h.

PIETRA DI MONTE CORVINO, p. de Náp., prov. de Capitanato, distr. de San Severo, canton de Caster-Nuovo.—2,150 h.

PIETRA-FERRAZANA, p. de Náp., prov. del Abruzzo Cit., distr. de Santo Lanciaño, canton de Villa Santa María.—750 h.

PIETRA-MELLARA, p. de Náp., prov. de la Terra di Laboro, distr. de Caserta, cap. de canton.—1,585 h.

PIETRA-ROJA, p. de Náp., prov. de la Terra di Laboro, distr. de Piedimonte, canton de Cusano.—1,780 h.

PIETRA-SANTA, c. de Tosc., dep. de Pisa (53 k. N. N. O.), cap. de vicariato.—2,860 h. Palacio del gran duque de mármol blanco.

PIETRA-STORNINA, p. de Náp., prov. del Prin. Ult., distr. de Avellino, canton de Mercogliano.—2,300 h.

PIETRA-VAIRANO, p. de Náp., prov. de la Terra di Laboro, distr. de Caserta (34 k. N. N. O.), canton de Pietra-Mellara, sobre una mont.—3,187 h.

PIETRACATELLA, p. de Náp., prov. de Sannio, distr. de Campobasso, canton de Santa Elia.—1,782 h.

PIETRACUPA, p. de Náp., prov. de Sannio, distr. de Campobasso, canton de Trivento.—1,900 h.

PIETRAFESA, p. de Náp., prov. de Basilicata, distr. de Potenza, canton de Brienza.—2,000 h.

PIETRAGALLA, p. de Náp., prov. de Basilicata, distr. de Potenza (13 k. N. N. E.), canton de Acerenza.—3,320 h.

PIETRALCINA, p. de Náp., prov. del Prin. Ult., distr. de Ariano, canton de Pesca La Mazza.—1830 h.

PIETRAMALA, p. de Náp., prov. de la Calabria Cit., distr. de Paola, canton de Ajello, á 4 k. del mar Tirreno.—1,100 h.

PIETRAMALA, p. de Tosc., dep. de Florencia, vicariato de Firenzuola (5 k. N. O.), en el Apenino.

PIETRANICO, p. de Náp., prov. del Abruzzo Ult. 1.º, distr. de Civita di Penne, canton de Torre de Passeri.—715 h.

PIETRAPERTOSA, p. de Náp., prov. de Basilicata, distr. de Potenza, canton de Laurenzana.—2,480 h.

PIETRAPERZIA ó PIETRA-PERCIA, p. de Sic., prov. de Caltanissetta, distr. de Piazza, cap. de canton.—2,500 h.

PIEVE, p. de los E. Sard., div. de Niza, prov. de Oneglia, cap. de distr., sobre la izq. del Aroschia.—1,428 h.

PIEVE DEL CAIRO, p. de los E. Sard., div. de Novara, prov. de Lomellina, cap. de distr., cerca de la izq. del Pó.—1,581 h.

PIEVE DE SAN GIOVANNI, p. del L.-Ven., gob. de Milan, deleg. de Mántua, distr. de Revere.—1,408 h.

PIEVE DE SOLIGO, p. del L.-Ven., gob. de Venecia, deleg. de Trevisa, distr. de Ceneda.—1,200 h.

PIEVE DE OLMI, p. del L.-Ven., deleg. de Cremona, cap. de distr. (35 com., 44,200 h.)—925 h.

PIEVE-PELAGO, p. del duc. y distr. de Mód., cap. de canton, en la izq. del Scutella.—900 h.

PIEVE-PORTO-MORONE, p. del L.-Ven., deleg. de Pavia, distr. de Corte-Olona, cerca de la izq. del Pó.—3,000 h.

PIEVE-SAN-STEFANO, p. de Tosc., dep. de Florencia, cap.

de vicariato, en la confl. del Tiber y el Anscione.—3,600 h.

PIGNA, p. de los E. Sard., div. de Niza, prov. de San Remo, distr. de Dolceagua.—3,200 h.

PIGNATARO, p. de Náp., prov. de la Terra di Laboro, distr. de Caserta, cap. de canton, residencia del ob. de Calvi.—2,400 h.

PIGNEROL ó PINEROL, prov. de los E. Sard., div. de Turin, cap. Pignerolo ó Pinerolo, de 70 k. de largo por 39 de ancho; lim. al N. por la prov. de Susa, al O. por la misma y el dep. francés de los Altos-Alpes, al S. y al E. por la prov. de Saluzzo, y al N. E. por la de Turin; pais cubierto por los Alpes Cotienos y sus ramales, y regado por el Pó y el Clusona; produce vino, trigo, castañas, seda, etc.; ganados muy buenos. Se divide en 15 distr. y 69 com.—146,000 h.

PIGNEROLA ó PINEROLO, c. con ob. de los E. Sard., div. de Turin (39 k. S.), cap. de prov. y de distr., cerca de la izq. del Clusona, al pie de una colina, pobl. muy irregular, con murallas; buena catedral.—7,000 h.

PILIERI, p. de Sic., prov. de Trápani, distr. de Mazzara, cerca de la dra. del Belici y de su embocadura en el Mediterráneo.

PINASCA, p. de los E. Sard., div. de Turin, prov. de Pignerol, distr. de Perosa, cerca de la izq. de Clusona.—2,120 h.

PINCARA, p. del L.-Ven., deleg. de Rovigo (43 k. S. O.), distr. de Polesella.—2,780 h.

PIO VI (CANAL ó LINEA DE), canal de los E. Rom., deleg. de Frosinona, que comienza al N. O. de las lagunas Pontinas, toca al canal Ninfa, y se une á los de Portatore y Terracina.

PIOBBICO, p. de los E. Rom., deleg. de Urbino y Pesaro.—1,200 h.

PIOSTELLO, p. del L.-Ven., gob. y deleg. de Milan.—4,490 h.

PIOMBINO, c. con puerto de Tosc., dep. de Grosseto, cap. del Prin. de su nombre, al extremo de un promontorio, sobre el canal de Piombino, á 95 k. S. S. O. de Florencia. Fuerte poco importante.—1,900 h.

PIOMBINO, canal entre el duc. de Tosc. y la isla de Elba, que une el mar Tirreno con el Mediterráneo propiamente dicho, de 6 1/2 k. de ancho por su entrada.

PIOMBINO, lago de Tosc., dep. de Pisa, á 4 k. N. E. de Piombino, de 7 k. de largo por 4 de ancho; recibe el Cornia, y manda sus aguas sobrantes al mar Tirreno.

PIOMBINO, Prin. de Tosc., en la parte meridional del dep. de Pisa, de 48 k. de largo y 22 de ancho, con 342 k. cuad. de sup.; confina al E. y al S. con el dep. ó prov. de Siena, al S. O. con el mar Tirreno y el canal Piombino, y al O. el Mediterráneo propiamente dicho. Pais cubierto por las últimas ramificaciones de los Apeninos, regado por el Cornia y el Peccora, y en el cual se hallan los lagos Piombino y Scarlino; buenos pastos, trigo, aceite, vino, etc. Piombino y la isla de Elba formaban un Estado políticamente independiente de la Tosc., del que se apoderaron los franceses en 1796; en 1815 la soberanía y el dominio eminente se concedieron al gran duque de Tosc., conservando el Prin. L. Buoncompagni y sus sucesores todas las propiedades, minas, fábricas y salinas que poseía su familia antes de la ocupacion francesa.

PIOSSASCO, p. de los E. Sard., div. y prov. de Turin, distr. de Orbassano.—1,850 h.

PIOVE ó PIOVE DE SACCO, c. de L.-Ven., gob. de Venecia, deleg. de Pádua, cap. de distr.—3,400 h.

PIOVEGO, canal del L.-Ven., gob. de Venecia, deleg. de Pádua, cerca de cuya cap. se deriva del Bacchiglione, uniéndose al Brenta, á los 9 k. de curso.

PIOVENE, p. del L.-Ven., deleg. de Vicenza, distr. de Schio.—1,400 h.

PIOVERNA, río del L.-Ven., descende de un monte, y desagua en el lago de Como, cerca de Bellano, despues de un curso de 22 k.

PIPERNO, c. con ob. de los E. Rom., deleg. de Frosinona (22 k. S. E.), cerca de la dra. de Amaseno.—3,700 h.

PIBAINO, p. de Sic., prov. de Messina, distr. de Patti, sobre el mar Tirreno.—1,530 h.

PISA, c. de Tosc., cap. de prov., á 13 k. O. de Florencia,

sobre el Arno, con murallas, buenos edificios, universidad, museos, academia, teatro, acueducto magnífico, poca industria y escaso comercio.—23,800 h.—Fue una de las Rep. italianas de la edad media; conquistó la Córcega, la Cerdeña, Cartago; tomó á Palermo, y ayudó á los franceses en las Cruzadas.

PISA, PISANO ó PISANTINO, prov. ó dep. de Tosc., cap. Pisa, de 44 k. de largo y 20 de ancho, con 4,150 k. cuad. de sup., comprendiendo las islas de Elba, Cervoli, Gorgona y otras inmediatas; confina al N. con el duc. de Luca, al E. con la prov. de Florencia, al S. E. con la de Siena, y al O. con el Mediterráneo; cubre este pais una ramificación de los Apeninos; lo riegan el Serchio, el Arno, el Era y el Cecina; suelo muy fértil.—227,719 h.

PISATELLO, río de los E. Rom.; nace cerca de Raversano, y desagua en el Rigosa, despues de 22 k. de curso.

PISMA, río de Sic., prov. de Siracusa; tiene su origen cerca de Palazzola, y se une al Anapo; 30 k. de curso.

PISOGNE, p. del L.-Ven., deleg. de Bérgamo, distr. de Bremó, al extremo N. E. del lago de Iseo.—2,915 h.

PISTICCIÓ, p. de Náp., prov. de Basilicata, distr. de Matera (30 k. S.), cap. de canton.—5,816 h.

PISTOJA ó PISTOYA, c. con ob. de Tosc., dep. de Florencia (28 k. N. O.), cap. de vicariato, al pie de un monte, cerca de la izq. del Ombrone, con academia, seminario, bibliotecas, teatro, muy buenas iglesias, fábricas de cobre, instrumentos músicos, etc.

PITIGLIANO, c. de Tosc., dep. de Grosseto, cap. de vicariato, plaza fuerte, residencia del ob. de Sonora.—2,420 h.

PIZZIGHETTONE, c. fuerte del L.-Ven., gob. de Milan, deleg. de Cremona (24 k. O. N. O.), cap. de distr. (22 com. 49,547 h.), sobre el Adda (que recibe al Servio-Morto) y la divide en dos partes, una de ellas denominada Gerra ó Gera.—3,820 h.—Tomada por los franceses en 1799.

PIZZO DE GOTTO, p. de Sic., prov. de Messina, distr. de Castoreale.—1,800 h.

PIZZOFERRATO, p. de Náp., prov. del Abruzzo Cit., distr. de Lanciano, canton de Villa Santa Maria.—1,115 h.

PIZZOLI, p. de Náp., prov. del Abruzzo Cit. 2.^o, distr. de Aquila (8 k. N. O.), cap. de canton.—3,200 h.

PIZZONE, p. de Náp., prov. de la Terra di Laboro, distr. de Piedimonte, canton de Castellone.—1,100 h.

PIZZONI, p. de Náp., prov. de la Calabria Ult. 2.^a, distr. de Monteleone, canton de Soriano.—1,150 h.

PLACANICA, p. de Náp., prov. de la Calabria Ult. 1.^a, distr. de Gerace, canton de Castel-Vetere.—1,790 h.

PLANA ó PIANA, isla de los E. Sard., en el Mediterráneo, cerca de la costa S. O. de Cerd., div. del Cabo Cagliari, prov. y distr. de Iglesias, á 1 k. N. de la isla de San Pedro.

PLANAIZE, p. de los E. Sard., div. de Saboya, prov. de Saboya Propia, distr. de Montmelian, á 17 k. S. E. de Chambéry, á la izq. del Isere.—890 h.

PLASENCIA, c. con ob., del duc. de Parma (52 k. O. N. O.), á 50 k. S. E. de Milan, sobre la dra. del Pó, cerca de su confl. con el Trebbia, con palacios, teatro, bibliotecas, etc.—32,000 h.

PLASENCIA ó PLASENTINO, ant. duc., unido hoy al de Parma, dividido en 5 distr., Borgo di Bettola, Castel San Giovanni, Firenzuola, Monticelli y Plasencia. (V. *Parma*.)

PLATANI, rio de Sic., de 110 k. de curso, que tiene su origen en la vertiente meridional de las mont. Neptunas, y desagua en el Mediterráneo, á 22 k. S. E. de Sciacca, despues de recorrer las prov. de Palermo, Caltanissetta y Girgenti.

PLATANIA, p. de Náp. prov. de la Calabria Ult. 2.^a, distr. de Nicastro, canton de S. Biase.—1,530 h.

PLATI, p. de Náp., prov. de la Calabria Ult. 1.^a, distr. de Gerace, canton de Ardore, al pie de los Apeninos.—1,368 h.

PLOAGE, p. con ob. de Cerd., div. del Cabo Sassari, prov. de Sassari (19 k. E. S. E.), distr. de Cadrongianus.—3,000 h.

Pó, rio de Italia, el mayor de todos los que la riegan, de 650 k. de curso; nació en el monte Viso (Alpes Cotienos), div. de Coni, prov. de Saluzzo (E. Sard.); atraviesa el Piam., sigue la frontera de este, y despues la del L.-Ven. y de los duc. de Parma y Mód.; penetra en el L.-Ven., for-

ma una parte de su lim. con los E. de la Ig., y por último se div. en dos brazos, en Serravalle, denominados Pó de Maestra ó Pó Maestro y Pó de Garo, que ambos envian sus aguas al Adriático, el uno á 45 k. S. de Venecia, y el otro á 22 k. S. S. O. de la embocadura del primero. El Delta, que forma estos dos brazos, está entrecortado por otros secundarios. Riega en los E. Sard. las div. de Coni, Novara y Alejandría; en el L.-Ven. las prov. de Pavía, Lodi y Crema, Cremona, Mántua, Polesina y Venecia; en el duc. de Parma las prov. de Parma y Plasencia, y en los E. de la Ig., las legaciones de Ferrara y Rávena. Sus principales afluentes son por la izq. el Clusona, el Dora Ripara, el Stura, el Dora Baltea, el Olona, el Lambro, el Adda, el Mincio; y por la dra., el Tanaro, el Trebbia, el Taro, el Parma, el Enza y el Panaro. Cuando sus aguas crecen, son de curso muy rápido: este rio es navegable desde Staffarda, en una estensión de 580 k. El reflujó del mar se deja sentir hasta 8 k. dentro de tierra.

PÓ DELLE TOLLE, brazo del Pó, de 13 k. de curso, en el L.-Ven., gob. y prov. de Venecia, derivacion del Pó di Maestra.

PÓ DE GORO, uno de los dos brazos principales del Pó, el mas corto, pero el menos frecuentado.

PÓ DE LEVANTE, parte del canal Bianco mas próxima al mar, en el L.-Ven., gob. y prov. de Venecia.

PÓ DE MAESTRA ó PÓ MAESTRO, uno de los dos brazos principales del Pó, el mas largo, pero el mas frecuentado de ellos.

PÓ DE PRIMARO, rio navegable de los E. Rom., en las deleg. de Ferrara y Rávena, de 52 k. de curso; es la continuacion del Reno, que pierde su nombre en Traghetto.

PÓ DE VOLANO, canal de los E. Rom., deleg. de Ferrara, navegable, de 65 k. de curso; desagua en el Adriático.

PÓ-DONZELLA, brazo del Pó, derivado del Pó de Maestra, en Chiesa (L.-Ven., gob. de Venecia), de 17 k. de curso, que manda sus aguas al Adriático.

POATELLO DE PRIMARO, DE MARARA ó DEL TRAGHETTO, canal de los E. Rom., derivado del Pó de Volano, cerca de

Ferrara, navegable, de 52 k. de curso, tributario del Che-
no, en Traghetto.

POFFI, p. de los E. Rom., deleg. de Frosinona.—
1,200 h.

POGGIARDO, p. de Náp., prov. de la Terra de Otranto,
distr. de Gallipoli, cap. de canton.—1,150 h.

POGGIBONZI, p. de Tosc., dep. de Florencia, vicariato de
Colle, á la dra. del Elza, en el ferr. de Florencia á Siena.
3,429 h.

POGGIO-Á-CAJANO, villa ó sitio imperial y real del gran
duc. de Tosc., deleg. de Florencia, cuya construccion se
pebe á Lorenzo de Médicis.

POGGIO-MORELLO, p. de Náp., prov. del Abruzzo Ult. 1.º,
distr. de Teramo, canton de Nereto.—1,800 h.

POGGIO SAN MARCELLO, p. de los E. Rom., deleg. de An-
cona.—1,500 h.

POLAVENO, p. del L.-Ven., prov. de Brescia, distr. de
Gardona.—1,500 h.

POLCENIGO, p. del L.-Ven., prov. de Udina, distr. de Sa-
cile, cerca del origen del Livenza.—2,730 h.

POLENZA, p. de los E. Sard., div. de Coni, prov. de Alba,
distr. de Bra, cerca de la izq. del Tanaro.—600 h.

POLESELLA, canal del L.-Ven., navegable, prov. de Pole-
sina, distr. de Polesella, derivado del canal Bianco, tribu-
tario del Pó; 5 k. de curso.

POLESELLA, p. del L.-Ven., prov. de Polesina, cap. de
distr. (6 com.), sobre la izq. del Pó.—1,228 h.

POLESINA ó POLESINA DE ROVIGO, prov. ó deleg. del L.-
Ven., cap. Rovigo, de 79 k. de largo, 26 de ancho y 950
cuad. de sup.; lim. al N. y al E. por la prov. de Pádua, al
S. por la legacion romana de Ferrara, y al O. por las prov.
de Mantua y Verona.—Comercio activo por el Pó, el Adi-
gio y los canales; pais húmedo y fértil, dividido en 8 distr.
y 57 com.—150,000 h.

POLESINA, p. de Parma, duc. de Plasencia, á 15 k. N. E.
de Firenzuola.—965 h.

POLI, p. de los E. Rom., comarca de Roma (28 k.)—
1,024 h.

POLIA, p. de Náp., prov. de la Calabria Ult. 2.^a, distr. de Nicastro, canton de Filadefia.—1,630 h.

POLICASTRO, c. con ob. de Náp., prov. del Prin. Cit., distr. de la Sala (39 k.), canton de Bonati, con puerto en el golfo de su nombre.—600 h.

POLICASTRO, golfo de Náp., en el Mediterráneo, de 34 k. de abertura, prov. del Prin. Cit., distr. de la Sala.

POLICORO, p. de Náp., prov. de Basilicata, distr. de Lagonegro, canton de Rotondella, cerca del golfo de Tarento.—900 h.

POLIGNANO, c. de Náp., distr. de Bari (34 k. E. S. E.), canton de Conversano, cerca del Adriático.—5,200 h.

POLIGNANO, p. de Parma, duc. de Plasencia (14 k. E.)—1,156 h.

POLINO (SAN), p. de Náp., prov. del Abruzzo Ult. 2.^a, distr. y canton de Avezzano, cerca del extremo S. del lago Fucino.—230 h.

POLISTINA, p. de Náp., prov. de la Calabria Ult. 1.^a, distr. de Palmi (22 k. E. N. E.), cap. de canton.—5,315 h.

POLIZZI, c. de Sic., prov. de Palermo (70 k. S. E.), distr. de Cefalu, cap. de canton.—5,315 h.

POLLA (LA), p. de Náp., prov. del Prin. Cit., distr. de La Sala (15 k. N. N. O.), cap. de canton, cerca del Tanagro.—7,000 h.

POLLICA (LA), p. de Náp., prov. del Prin. Cit., distr. del Vallo, cap. de canton, cerca del mar Tirreno.—900 h.

POLLUTRI, p. de Náp., prov. del Abruzzo Cit., distr. del Vasto, canton de Paglieta, sobre una roca.—1,318 h.

POLO (SAN), p. de los E. Rom., deleg. y comarca de Roma (30 k. E. N. E.)—920 h.

POLO (SAN), p. del duc. de Mód., distr. de Reggio, sobre la dra. del Enza.—1,500 h.

POLO (SAN), p. de Náp., prov. de Sannio, distr. de Isernia, canton de Bojano.—1,260 h.

POMERANCE, p. de Tosc., dep. de Pisa, vicariato de Volterra (9 k. S.)—1,870 h.

POMIGLIANO DE ARCO, p. del Ruo. y prov. de Náp. (9 k. N. E.), distr. de Casoria, cap. de canton.—4,850 h.



POMPEYA, ant. c. romana, á 20 k. S. E. de Náp., canton de Torre dell'Anunziata, sobre el golfo de Náp., al pie del Vesubio, en la embocadura del Sarno; fué una de las pobl. mas frecuentadas de los personajes romanos, muchos de los cuales tenian bellas casas de placer. El año 63 de la Era Cristiana, fué en gran parte arruinada por un temblor de tierra, y el 79 sepultada casi totalmente por la lava del Vesubio; reedificada algun tanto posteriormente, desapareció por completo á consecuencia de la erupcion del año 472.—Perdido su recuerdo, como el de la c. de Herculano (V), se descubrieron algunas ruinas en 1592, desde cuya época, y sobre todo desde el tiempo de Carlos III de España, se han hecho grandes trabajos é investigaciones, para sacar de las cenizas esta célebre y ant. ciudad.

POMPIANO, p. del L.-Ven., prov. de Bresciv (20 k. S. O.), distr. de Orzi-Novv.—708 h.

PONSACCO, p. de Tosc., dep. de Pisa, sobre el Casciana.—1,728 h.

PONT ó PONTE, p. de los E. Sard., div. de Turin (39 k. N.), prov. de Ivrea, cap. de distr.—3,730 h.

PONT-ST.-MARTIN, p. de los E. Sard., div. y prov. de Aosta, sobre la izq. del Dora Baltea.—2,146 h.

PONTASSIEVE ó PONTE A SIEVE, p. de Tosc., dep. de Florencia, cap. de vicariato, sobre la dra. del Sieve, á 4 k. de dist. de su confl. con el Arno.—1,830 h.

PONTE, p. del L.-Ven., deleg. de Valtellina, cap. de distr. (9 com., 13,000 h.), á 11 k. E. N. E. de Sondrio, sobre la dra. del Adda.—2,800 h.

PONTE-ALBAROLA, p. de Parma, duc. de Plasencia (18 k. S.), sobre la dra. del Nura.—915 h.

PONTE-A-RIGNANO, p. de Tosc., prov. de Florencia, vicariato de Pontassieve, sobre la izq. del Arno.—1,500 h.

PONTE-CORVO, c. con ob. de los E. de la Ig., deleg. de Frosinona (32 k. S. E.), enclavada en la prov. napolitana de la Terra de Laboro, sobre la izq. del Carigliano, con cast.—7,500 h.

PONTE-CURONE, p. de los E. Sard., div. de Alejandria, prov. de Tortona, cerca de la izq. del Curone.—1,780 h.

PONTE DE ERA, c. de Tosc., prov. de Pisa (17 k.), sobre la izq. del Era, con est. del ferr. de Florencia á Pisa.—6,000 h.

PONTE DE BOVINO, c. de Náp., prov. del Capitanato, distr. de Bovino (5 k. 1/2), sobre una alt.—6,000 h.

PONTE DE LOGOSCuro, p. de los E. Rom., deleg. de Ferrara, sobre la dra. del Pó de Maestra.

PONTE DE MASSINESSO, p. de Parma, á 24 k. S. O. de Borgo San Donnino, sobre el Chiavenna.—1,064 h.

PONTE DE PIAVE, p. del L.-Ven., prov. de Trevisa, distr. de Oderzo.—1,800 h.

PONTE SAN PIETRO, p. del L.-Ven., prov. de Bérgamo, cap. de distr. (9 com.), sobre el Brembo.—1,100 h.

PONTE-TRESA, p. del L.-Ven., prov. de Como, al extremo O. del lago de Lugano.—900 h.

PONTEBA ó PONTEBBA, p. del L.-Ven., prov. de Udina, distr. de Moggio, sobre la dra. del Fella.—1,480 h.

PONTELANDOLFO, p. de Náp., prov. de Sannio, distr. de Campobasso (30 k. S.), cap. de canton, con murallas.—3,500 h.

PONTELUNGO, canal del L.-Ven., de 20 k. de curso; comienza en Boloventa, prov. de Pádua, entra en la de Venecia y se une al Gorzon.

PONTELUNGO, p. del L.-Ven., prov. de Pavía (14 k. N. N. E.), distr. de Landriano.—2,200 h.

PONTEVICO, p. del L.-Ven., prov. de Brescia (30 k. S. S. E.), distr. de Verola-Nuova, sobre el Oglio, con cast.—5,000 h.

PONTICELLI, p. del Rno. y prov. de Náp. (6 k. E.)—4,580 h.

PONTINAS (LAGUNAS), en los E. de la Ig., y en la deleg. de Frosinona; se extienden desde Ponti á Terracina, en una longitud de 32 k. Terreno pantanoso, en donde se estancan muchos riachuelos que descienden de los Apeninos; clima insalubre, á pesar de haberse hecho varias obras y construido algunos canales con objeto de dar salida á las aguas.

PONTITO, p. de Tosc., duc. de Luca (24 k. N. E.), distr. de Borgo-a-Mozzano.—823 h.

PONTOGLIO, p. del L.-Ven., prov. de Brescia, distr. de Chiari, sobre la izq. del Oglio.—1,419 h.

PONTONE, p. de Mód., distr. de Reggio (28 k. S. S. O.), en la izq. del Secchia.—1,258 h.

PONTONE, p. del L.-Ven., prov. de Verona (14 k. N. O.), distr. de San Pedro Incariano.—1,134 h.

PONTREMOLI, c. con ob. de Tosc., prov. de Florencia (134 k.), al pie de los Apeninos, sobre la izq. del Magra, con ciudadela y algunas fort. en la parte alta.—3,400 h.

PONZA ó PONCES, grupo de islas en el mar Tirreno, Rno. de Náp., prov. de la Terra di Laboro, distr. y al S. O. de Gaeta; las principales son Ponza (única habitada), Palmarola y Zannone.—

PONZA, la mayor de las islas del grupo de su nombre (V.), de 6 k. de largo y 1 de ancho, tomada por los ingleses en 1813.

PONZA, p. cap. de la isla y del canton de su nombre, prov. de la Terra di Laboro, distr. de Gaeta, Rno. de Náp., con puerto sobre el mar Tirreno, almacenes y un fuerte.—1,000 h.

PONZONE, p. de los E. Sard., div. de Alejandría, prov. de Acqui (16 k. S.), cap. de distr.—2,380 h.

POPIGLIO, p. de Tosc., dep. de Florencia, vicariato de San Marcello.—1,100 h.

POPOLI, c. de Náp., prov. del Abruzzo Ult. 2.º, distr. de Sulmona (13 k. N. N. O.), cap. de distr.—3,915 h.

POPPI, p. y com. de Tosc., dep. de Florencia (52 k. E.), cap. de vicariato, sobre la dra. del Arno.—4,876 h.

PORDENONA, c. del L.-Ven., prov. de Udina (44 k. O. S. O.), cap. de distr. (11 com.)—4,300 h.

PORLEZZA, p. del L.-Ven., prov. de Como, cap. de distr. (20 com., 7,000 h.), en el extremo N. E. del lago de Lugano.—1,100 h.

PORTACOMARO, p. de los E. Sard., div. de Alejandría, prov. de Asti, cap. de distr.—1,092 h.

PORTATORE, canal de los E. de la Ig., deleg. de Frosinona, uno de los abiertos para la desecación de las Lagunas Pontinas.

PORTICI, p. del Rno., prov. y distr. de Náp. (6 k. S. E.), cap. de canton, sobre el golfo de Náp., al pie del Vesubio, con est. del ferr. á Castellamare y Nocera; sit. magnífica, clima delicioso, buenos edificios.—5,000 h.

PORTICO, p. de Tosc., prov. de Florencia, vicariato de Rocca San Casciano, sobre el Montone.—1,500 h.

PORTIGLIONE, p. con cast. ant., de Náp., prov. del Prin. Cit., distr. de Campagna, cap. de canton, al pie del Alburno.—2,700 h.

PORTO, p. de los E. de la Ig., deleg. de Viterbo y Civita-Vecchia, á 4 k. N. N. O. de Ostia, sobre la dra. del brazo occidental del Tiber.—1,200 h.

PORTO, p. del L.-Ven., deleg. de Como, distr. de Luino.—900 h.

PORTO ó PORTO LEGNAGO, p. del L.-Ven., deleg. de Verona, distr. de Legnano, separado de la c. de este nombre por el Adigio.—1,500 h.

PORTO-BARRATO, c. de Tosc., prov. de Pisa, Prin. de Piombino (15 k. 1/2), con puerto sobre el Mediterráneo.—2,000 h.

PORTO DE FERMO, p. de los E. de la Ig., deleg. de Fermo, sobre el Adriático.—900 h.

PORTO DE PRIMARO, p. de los E. de la Ig., deleg. de Rávena, en la embocadura del Pó de Primaro, en el Adriático, con puerto sobre él.

PORTO-ERCOLE, c. de Tosc., dep. de Siena, á 6 k. de Orbitello, en la parte E. de la península del monte Argentaro, cerca de un fuerte llamado de Santa Catalina.—2,000 h.

PORTO-FERRAJO, c. de Tosc., cap. de la isla de Elba, á 100 k. S. de Pisa, en el extremo de una lengua de tierra, con puerto militar y de comercio; residencia de vicario, gobernador civil y militar, varios vice-cónsules, etc.—5,000 h. Napoleon I residió en esta c. desde Mayo de 1814 á 26 de Febrero de 1815.

PORTO-FINO, c. de los E. Sard., div. de Génova (24 k. S. E.), prov. de Chiavari, distr. de Rapallo, con puerto sobre el golfo de Génova, á cuya entrada tiene un fuerte.—1,100 h.

PORTO-LONGONE ó PORTO-LUNGONE, c. de Tosc., en la costa E. de la isla de Elba, dep. de Pisa, á 8 k. S. E. de Porto-Ferrajo, con buen puerto, tomado y fortificado en 1577 por los españoles.—1,715 h.

PORTO-MAGGIORE, p. de los E. de la Ig., deleg. de Ferrara (20 k. S. E.), sobre las lagunas de Comacchio.—935 h.

PORTO-MAURIZIO, c. de los E. Sard., div. de Niza (59 k. E. N. E.), prov. de Oneglia, cap. de distr., sobre el golfo de Génova, con puerto pequeño pero seguro.—6,400 h.

PORTO-PAGLIA, p. de Cerd., prov. y distr. de Iglesias (12 k. S. O.), sobre el mar.

PORTO-RECANATI, p. de los E. Rom., deleg. de Macerata (22 k. N. E.), en la embocadura del Potenza en el Adriático.—2,500 h.

PORTO-SAN-STEFANO, p. de Tosc., dep. de Siena, con puerto y fuerte en la costa N. O. de la península del monte Argentaro.—2,800 h.

PORTO-SCUS, p. de Cerd., div. del Cabo Cagliari, prov. y distr. de Iglesias (16 k. S. O.), sobre el Mediterráneo.

PORTO-SECCO, p. del L.-Ven., gob. y prov. de Venecia, distr. de Chioggia, en la isla Palestrina.

PORTO-TORRES, torre y puerto de Cerd., div. de Cabo Sassari (16 k. N. N. O.), sobre el Mediterráneo.

PORTO-VENERE, p. de los E. Sard., div. de Génova, prov. de Levante, distr. de Spezzia, con puerto en el extremo meridional de un promontorio que se adelanta al O. del golfo de Spezia, separado por un canal de la isla Palmaria.—700 h.

PORTOBUFFOLÉ, p. del L.-Ven., prov. de Trevisa, distr. de Oderzo, sobre el Livenza.—2,915 h.

POSADA, p. de Cerd., div. del Cabo Cagliari, prov. de Nuoro, cap. de distr., sobre la dra. del Posada.—500 h.

POSADA, riach. de Cerd., que pasa por el p. de Posada (V.), en cuyas inmediaciones desagua en el mar Tirreno.

POSINA, p. del L.-Ven., prov. de Vicenza, distr. de Schio.—2,190 h.

POSSAGNO ó PASSAGNO, p. del L.-Ven., prov. de Trevisa, distr. de Asola.—1,570 h.

POSTA (LA), p. de Náp., prov. del Abruzzo Ult. 2.º, distr. de Cívita-Ducale, cap. de canton.—890 h.

POSTIGLIONE, p. de Náp., prov. del Prin. Cit., distr. de Campagna (12 k. S. E.), cap. de canton, al pie del Alburno, con cast.—2,700 h.

POSTINO, p. del L.-Ven., prov. de Lodi y Crema, distr. de Paudino, á 9 k. O. de Crema, sobre el Riolo.—887 h.

POTENZA, c. con ob. de Náp., cap. de la prov. de Basilicata, y del distr. y del canton de su nombre, á 130 k. E. S. E. de Náp., sobre una colina, con murallas, plaza de guerra de 4.ª clase.—9,000 h.

POTENZA, rio de los E. Rom., deleg. de Perusa, de 80 k. de curso; nace cerca de Nocera, atraviesa la deleg. de Camerino, entra en la de Macerata y desagua en el Adriático, en Porto-Recanate.

POTITO (SAN), p. de Náp., prov. del Prin. Ult., distr. de Avellino.—1,400 h.

POVIGLIO ó PUIGLIO, p. de Parma (14 k. E. N. E.), cap. de canton.—940 h.

POZZO DE GOTO, p. de Sic., prov., de Messina, cerca del mar Tirreno, sobre el Grangolla.—3,200 h.

POZZOL-FORMIGARO, p. de los E. Sard., div. de Génova, prov. y distr. de Novi.—2,600 h.

POZZOLI, POZZOLE, PUTEOLI, c. con ob., del Rno. y prov. de Náp. (14 k. O. S. O.), cap. de distr. y de canton, con puerto sobre la bahia de Raja, plaza de guerra de 5.ª clase, cuyos alrededores ofrecen muchas curiosidades naturales muy notables.—9,000 h.

PRADALUNGA, p. del L.-Ven., prov. de Bérgamo, distr. de Alzano-Maggiore, sobre la izq. del Serio.—700 h.

PRATA, p. de Náp., prov. del Prin. Ult., distr. y canton de Montefusco.—1,820 h.

PRATA, p. de Náp., prov. de la Terra di Lavoro, distr. de Piedimonte, canton de Capriati.—1,380 h.

PRATO, c. de Tosc., prov. de Florencia (14 k. N. O.), cap. de vicariato, sobre la dra. del Bisenzio, con est. del ferr. de Florencia á Pistoja, residencia del ob. de Pistoja

y Prato : murallas, buena catedral, etc.—10,000 h.—
Los españoles la saquearon en 1512.

PRATOLA, p. de Náp., prov. del Abruzzo Ult. 2.º, distr. de Sulmona, cap. de canton.—3,420 h.

PRATOVECCHIO, p. de Tosc., prov. de Florencia, distr. de Poppi, sobre la izq. del Arno.—3,700 h.

PRAZZO, p. de los E. Sard., div. y prov. de Coni (32 k. O.), en la izq. del Maira.

PREDORE, p. del L.-Ven., prov. de Bérgamo (24 k. E.), distr. de Sarnico, sobre el lago Iseo.—900 h.

PRELA, p. de los E. Sard., div. de Niza, prov. de Oneglia (9 k. N. O.), cap. de distr.—800 h.

PREMILCUORE, p. de Tosc., prov. de Florencia (36 k. E. N. E.), distr. de Rocca San Casciano, sobre la izq. del Rabbi.—1,044 h.

PRÉS-ST.-DIDIER ó ST. DIDIER-LES-BAINS, p. de los E. Sard., div. y prov. de Aosta, distr. de Morgex —1,000 h.

PRESEGLIE, p. del L.-Ven., prov. de Brescia (9 com., 6,000 h.), cerca de la dra. del Chiese.—1,100 h.

PRESENZANO, p. de Náp., prov. de la Terra di Laboro, distr. de Piedimonte (24 k. O.), canton de Verafro.

PRESICCE, p. de Náp., prov. de la Terra de Otranto, distr. de Gallipoli, cap. de canton.—2,100 h.

PRESOLANA, monte del L.-Ven., prov. de Bérgamo (34 k. N. E.)

PRETORO, p. de Náp., prov. del Abruzzo Cit., distr. de Chieti, canton de Guardiagrele, al pie del Majella.—1,213 h.

PRETURO, p. de Náp., prov. del Abruzzo Ult. 2.º, distr. de Aquila, canton de Sassa.—830 h.

PREZZA, p. de Náp., prov. del Abruzzo Ult. 2.º, distr. de Sulmona, canton de Pratola.—1,000 h.

PRIERO, p. de los E. Sard., div. de Coni, prov. de Mondovì, cap. de distr.—850 h.

PRIGNAGO, p. de Náp., prov. del Prin. Cit., distr. del Vallo, canton de Torchiara.—195 h.

PRIMOLANO, p. del L.-Ven., deleg. de Vicenza, sobre la izq. del Brenta, donde los franceses derrotaron á los austriacos en 1796.—900 h.

PRINCIPADO CITERIOR, prov. de Náp., cap. Salerno, lim. al E. por la de Basilicata, al N. por la del Prin. Ult., al N. O. por las de Terra di Laboro y Náp., y al O por el mar Tirreno; tiene 124 k. de largo, 65 de ancho y 6,460 k. cuad. de sup.—La cubren algunas ramificaciones de los Apeninos y la riegan el Sarno, el Tusciano, el Sele, etc.—Buen clima, terreno abundante en trigo, arroz, vino, etc.; mucha pesca y ganado de cerda. Se divide en 4 distr. y 43 cantones.—530,000 h.

PRINCIPADO ULTERIOR, prov. de Náp., cap. Avellino, lim. al N. por la de Sannio, al N. E. por la de Capitanato, al E. por la de Basilicata, al S. por la del Prin. Cit., y al O. por la de Terra di Laboro; tiene 87 k. de largo, 60 de ancho y 2,635 k. cuad. de sup. Los Apeninos la cruzan, corriendo por ella los ríos Calore, Sabato, Carapella, Ofanto. Clima benigno; el terreno produce trigo, vino, aceite, castañas, etc.; cria de cerdos, corderos y gusanos de seda.—400,000 h.

PRIOCCA, p. de los E. Sard., div. de Coni, prov. de Alba, distr. de Govone.—1,913 h.

PRIOLA, p. de los E. Sard., div. de Coni, prov. de Mondovi, distr. de Garessia, sobre la izq. del Tanara.—1,360 h.

PRIZZI, c. de Sic., prov. de Palermo (52 k. S.), distr. de Corleone, cap. de canton.—8,000 h.

PRÓCIDA, isla de la prov. de Náp., distr. de Pozzuoli, en el mar Tirreno, al N. O. del golfo de Náp., entre la isla de Ischia y la costa.

PRÓCIDA, c. y plaza fuerte de 3.^a clase, cap. de la isla de su nombre, con puerto en la costa S. E. de ella, Rno. y prov. de Náp., distr. de Pozzuoli, cap. de canton.—4,000 h.

PROCOPIO (SAN), p. de Náp., prov. de la Calabria Ult. 1.^a, distr. de Palmi, canton de Sinopoli-Superior.—900 h.

PROVEGLIA, isla del L.-Ven., gob., prov. y distr. de Venecia, en las lagunas.

PROVIDENTI, p. del Rno. de Náp., prov. de Sannio, distr. de Larino, canton de Casacalenda.—960 h.

PRUN, p. del L.-Ven., prov. de Verona, distr. de San Pedro Incariano.

PUGET-THENIERS ó POJETTO-THENIERS, p. de los E. Sard., div. y prov. de Niza, cap. de distr., sobre la izq. del Var.—1,090 h.

PUGGEROLA, p. de Náp., prov. del Prin. Cit., distr. de Salerno, canton de Amalfi.—1.000 h.

PUGLIANO, p. de Náp., prov. del Prin. Cit., distr. de Salerno (16 k. E.), canton de Montecorvino.—1,130 h.

PULA, p. de Cerd., div. del Cabo Cagliari, prov. de Cagliari (19 k. S. S. O.), distr. de Domus de Maria.—916 h.

PULSANO, p. de Náp., prov. de la Terra de Otranto, distr. de Tarento, canton de San Giorgio.—1,050 h.

PUMENENGO, p. del L.-Ven., deleg. de Bérgamo, distr. de Romano, en la dra. del Oglio.—1,315 h.

PUNTA DELL'ALICE, promontorio de Náp., prov. de la Calabria Ult. 2.^a, distr. de Cotrone, sobre el mar Jonio.

PUSIANO, p. del L.-Ven., prov. de Como (14 k. E.), distr. de Oggione, sobre el lago de este nombre.

PUTIGNANE, p. de Náp., prov. de la Terra de Bari, cap. de canton.—8,300 h.

PUZZU-MAYOR, p. de Cerd., div. del Cabo Sassari, prov. de Alghero (30 k. E. S. E.), distr. de Bonorva.—3,400 h.

Q.

QUADRELLE, p. de Náp., prov. de la Tierra di Laboro, distr. de Nola, canton de Bojano.—1,560 h.

QUART, p. de los E. Sard., div. y prov. de Aosta, cap. de distr., en la dra. del Dora.—1,200 h.

QUARTO, p. de Cerd., div. de Cabo Cagliari, prov. de Cagliari (4 k. E. N. E.), distr. de Pauli-Pirri.—5,600 h.

QUARTUCCIO, p. de Cerd., div. del Cabo Cagliari, prov. de Cagliari, distr. de Pauli-Pirri.—5,320 h.

QUAZZOLO ó QUASSOLO-DI-LANZO, p. y par. de los E. Sard.,

div. y prov. de Turin (30 k. N. O.), distr. de Lanzo.—4,500 h.

QUEIGE, p. de los E. Sard., div. de Saboya, prov. de Saboya Superior, distr. de Beaufort, sobre la dra. del Daron.—1,660 h.

QUERSOLA, p. de Mód., distr. de Reggio.—900 h.

QUILICO (SAN), p. de los E. Sard., div. y prov. de Génova, cap. de distr.—900.

QUINCINETTO, p. de los E. Sard., div. de Turin, prov. de Ivrea, sobre el Dora-Baltea—1,350.

QUINZANO, p. del L.-Ven., prov. de Brescia (30 k. S. S. O.)—3,120 h.

QUIRICO (SANTO), p. de Tosc., dep. de Siena, distr. de Pienza.—1,060 h.

QUISISANA, p. del Rno. y prov. de Náp. (26 k.), distr. y canton de Castelamare, con palacio real.

QUISTELLO, p. del L.-Ven., prov. de Mántua (22 k. S. E.), distr. de Revere, sobre la dra. del Secchia.—2,000 h.

R.

RACALE, p. de Náp., prov. de la Terra de Otranto, distr. de Gallipoli, canton de Casarano.—1,350 h.

RACCANO, p. y par. del L.-Ven., prov. de Polesina, distr. de Polesella.—1,600 h.

RACCONIGI ó RAGONIGI, c. de los E. Sard., div. de Coni, (34 k. N. N. E.), prov. de Saluzzo, cap. de distr., con est. del ferr. de Turin á Pignerol, en la dra. del Maira—11,500 h.

RACCUJA, p. de Sic., prov. de Messina, distr. de Patti, cap. de canton.—1,800 h.

RADDUSA, p. de Sic., prov. de Catana, distr. de Calatagirone.—900 h.

RADICENA, p. de Tosc., dep. de la Calabria Ult. 1.^a, distr. de Palmi, canton de Casalnuovo.—1,200 h.

RADICOFANI, p. de Tosc., dep. de Siena (63 k. S. E.),

cap. de distr., al pié de una mont., en el cam. de Florencia á Roma.—2,260 h.

RAFFADALE ó REFFAUDALI, p. de Sic., prov. y distr. de Girgenti, cap. de canton.—900 h.

RAGUSA, c. de Sic., prov. de Siracusa (52 k. O. S. O.), distr. de Modica, cap. de canton.—20,000 h.

RAJANO, p. de Náp., prov. del Abruzzo Ult. 2.º, distr. de Sulmona, canton de Pratola.—1,600 h.

RAMACCA, p. de Sic., prov. de Catana, distr. de Calatagirone, cap. de canton.—960 h.

RAMETTA, c. de Sic., prov. y distr. de Messina, cap. de canton.—2,000 h.

RAMIONE, p. de Sic., prov. de Catana, distr. de Calatagirone (10 k. E. S. E.)

RAPALLO ó RAPALO, c. de los E. Sard., div. de Génova, prov. de Chiavari, cap. de distr., con buen puerto en el golfo de su nombre, que hace parte del de Génova, en el cam. de esta c. á Luca.—9,000 h.

RAPINO ó RAPINI, p. de Náp., prov. del Abruzzo Cit., distr. de Chieti, canton de Guardiagrele.—1,850 h.

RAPOLLA, c. de Náp., prov. de Basilicata, distr. y canton de Melfi (2 k. S. O.)—3,200 h.

RAPONE, p. de Náp., prov. de Basilicata, distr. de Melfi, canton de Muro (8 k. N.)—2,500 h.

BASOCOLMO, cabo de Sic., prov. y distr. de Messina (13 k. N.)

RASSINA, p. de Tosc., dep. de Florencia, distr. de Pappi, cerca del Arno.—1,500 h.

RAVANUSA, p. de Sic., prov. y distr. de Girgenti, cap. de canton, cerca de la dra. del Salso.—1,500 h.

RAVELLO, c. con ob. de Náp., prov. del Prin. Cit., distr. de Salerno (14 k. O.), canton de Scala.—2,100 h.

RAVENA, c. de los E. Rom., cap. de deleg., á 284 k. N. de Roma, y 114 k. S. de Venecia, sobre la izq. del Montone, á 6 k. del Adriático, con arzob. (que en la ant. llevaba el título de Primado de Italia y rivalizaba con el Papa), museos, seminarios, colegio, tribunal de comercio, teatro, etc.—18,600 h.

RÁVENA, deleg. de los E. Rom., cap. Rávena, lim. al N. por la de Ferrara, al N. O. por la de Bolonia, al S. O. y al S. por el gran duc. de Tosc., al S. E. por la deleg. de Forli, y al E. por el Adriático; tiene 73 k. de largo, 34 de ancho y 1,814 k. cuad. de sup.—Los Apeninos la cubren en la parte meridional, y la riegan el Pó de Primaro (con sus afluentes el Santerno y el Senia), el Lamone y el Montone, clima dulce en el interior, pero nebuloso y mal sano en la costa; pais abundante en trigo, cañamo, lino, azafran, vino, aceite, seda, etc.—170,000 h.

REBEC ó REBECCO, p. del L.-Ven., deleg. de Mántua (17 k. N. O.), distr. de Castiglione delle Stiviere.

RECALE, p. de Náp., prov. de la Terra di Laboro, distr. de Caserta, canton de Marcianisi.—1,260 h.

RECANATI c. de los E. Rom., deleg. de Macerata (13 k. N. E.), sobre una alt. bañada por el Musone.—4,200 h.

RECCO, p. de los E. Sard., div. y prov. de Génova, cap. de distr., en el fondo de un golfo cuya ribera oriental la forma el promontorio de Porto-Fino.—3,100 h.

RECIGLIANO, p. de Náp., prov. del Prin. Cit., distr. de Campagna, canton de Buccino, sobre la dra. del Platani.—1,580 h.

RECOARO, p. del L.-Ven., deleg. de Vicenza (30 k. N. O.), distr. de Valdagno, cerca del origen del Agno.—3,400 h.

REDONDENSCO, p. del L.-Ven., deleg. de Mántua, distr. de Canneto.—1,700 h.

REDOTTA, montaña del L.-Ven., en el lim. de las deleg. de Valtelina y de Bérgamo, á 15 k. S. E. de Sondrio, de 3,040 m. de alt.

REGALBUTO, c. de Sic., prov. de Catana (39 k. O. N. O.), distr. de Nicosia, cerca de la dra. del Salso.—2,500 h.

REGELLO, p. de Tosc., dep. de Florencia (34 k. E. S. E.), distr. de San Giovanni-in-Valdarno.—9,209 h.

REGGIO, c. con ob. del duc. de Mód. (25 k. O. N. O.), cap., de prov., á 24 k. E. S. E. de Parma, sobre el canal de Tassone, cerca de la dra. del rio Crostolo, con bibliotecas, escuelas, seminarios, teatro, etc.; tiene ciudadela y murallas.—18,500 h.

REGGIO, prov. de Mód., que ocupa la mayor parte del ant. duc. de su nombre: se divide en 10 distr.—166,112 h.

REGGIO ó SANTA AGATA DELLA GALLINE, c. con arzobispo, de Náp., cap. de la prov. de la Calabria Ult. 1.^a, de distr. y de canton, al extremo de los Apeninos y de la Península italiana, con puerto sobre la costa oriental del Faro de Messina; residencia de las autoridades, plaza de guerra de 3.^a clase, con murallas; comercio de aceite, seda y frutas: mucha pesca.—9,700 h.

REIGNIER, p. de los E. Sard., div. de Saboya, prov. de Carouge, cap. de distr., cerca de la izq. del Arve.—1,360 h.

REINO, p. de Náp., prov. de Sannio, distr. de Campobasso, canton de Colle.—900 h.

REMO (SAN), c. de los E. Sard., div. de Niza (40 k. E. N. E.), cap. de prov. y de distr., con puerto militar sobre el Mediterráneo.—10,000 h.

REMO (SAN), prov. de los E. Sard., div. de Niza, cap. San Remo, lim. al O. por la prov. de Niza, al E. por la de Oneglia, al N. por la div. de Coni, y al S. por el Mediterráneo; tiene 34 k. de largo por 32 de ancho, con una sup. de 74,431 hect. cuad. Se divide en 8 distr. y 28 com. La cubren los Alpes Marítimos: sus producciones principales son aceite, naranjas, limones, frutas, etc.

RENO, rio de Tosc., de 130 k. de curso, navegable, que descende de los Apeninos á 4 k. S. de San Marcello, dep. de Florencia, entra en los E. de la Ig., y es afluente del Pó de Primaro, en Cente.

REPARATA (SANTA), península de Cerd., div. del Cabo Sassari, prov. de Ozieri, sobre las bocas de Bonifacio.

RESINA, p. del Rno., prov. y distr. de Náp. (9 k. S. E.), cerca de Pórtici, sobre el golfo de Náp., al pie del Vesubio.—10,000 h.

RESULTANA, p. de Sic., prov. de Caltanisseta, en la dra. del Salso.—2,100 h.

RETORBIDO, p. de los E. Sard., div. de Alejandria, prov. y distr. de Voghera, cerca de la dra. del Staffora.—826 h.

REVEDOLE, canal navegable del L.-Ven., deleg. de Venecia, derivado del Piave y afluente del Livenza.

REVELLO, c. de los E. Sard., div. de Coni (26 k. N. N. O.), prov. de Saluzzo, cap. de distr., en la izq. del Pó, con cast.—5,200 h.

REVERE, c. del L.-Ven., prov. de Mántua (26 k. E. S. E.), cap. de distr. (6 com., 16,400 h.), sobre la dra. del Pó.—7,630 h.

REVIGLIANO, isla fort. del golfo de Náp., distr. y canton de Castelamare (4 k. N. N. O.), en la embocadura del Sarno.

REZZATO, p. del L.-Ven., prov. y distr. de Brescia.—1,800 h.

RHO ó RO, p. del L.-Ven., prov. de Milan, distr. de Saronno.—1,900 h.

RIACE, p. de Náp., prov. de la Calabria Ult. 1.^a, distr. de Gerace, canton de Stilo, cerca del mar Jonio.—1,380 h.

RIARDO, p. de Náp., prov. de la Terra di Laboro, distr. de Cápua, canton de Pietra-Mellara, con cast.—830 h.

RIBERA, p. de Sic., prov. de Girgenti (39 k. N. O.), distr. de Bivona, cerca de la dra. del Calabellota.—4,200 h.

RICCIA, c. de Náp., prov. de Sannio, distr. de Campobasso (18 k. S. E.), cap. de canton, sobre una colina.—4,650 h.

RICCIA (LA), p. de los E. de la Ig., comarca de Roma, en una mont., entre los lagos de Castel-Gandolfo y de Nemi.—920 h.

RIESI, p. de Sic., prov. de Caltanissetta (20 k. S.), distr. de Terranova, cap. de canton.

RIETI, c. con ob. de los E. Rom., cap. de deleg. y de distr., á 56 k. N. N. E. de Roma, sobre el Velino, cerca de la frontera.—10,000 h.

RIETI, deleg. de los E. Rom., cap. Rieti, lim. al N. por la deleg. de Spoleto, al O. por la de Viterbo, al E. por el Rno. de Náp., al S. y al S. O. por la comarca de Roma; tiene 56 k. de largo y 45 de ancho, con 1,550 k. cuad. de sup. Pais mont., regado por el Velino, el Salso y el Turano; clima sano, terreno medianamente cultivado.—75,000 h.

RIGNANO, p. de Náp., prov. de Capitanato, distr. de San Severo, canton de San Marco in Lamis, cerca de la izq. del Candelaro.—2,167 h.

RIGNANO, p. de Tosc., dep. de Florencia, distr. de Pontassieve, sobre la izq. del Arno.—900 h.

RIGOLATO, p. del L.-Ven., prov. de Udina, distr. de su nombre (8 com., cap. Comeglians), al pie de los Alpes Nórdicos, sobre un riach. afluente del Tagliamento.—1,800 h.

RIMAGNO, p. de Tosc., dep. de Florencia, distr. de Pietra-Santa.—930 h.

RÍMINI ó RÍMINO, c. con ob. de los E. Rom., legacion de Forli (44 k. E. S. E.), á la dra. del Marecchia, con puente sobre él, varios monumentos ant., teatro, etc.—10,460 h.

RIO, p. de Tosc., sobre la costa E. de la isla de Elba, dep. de Pisa, á 7 k. de Porto-Ferraio.—3,800 h.

RIONERO, p. de Náp., prov. de Basilicata, distr. de Melfi (8 k.), cap. de canton.—1,500 h.

RIONERO, p. de Náp., prov. de Sannio, distr. de Isernia, cap. de canton.—1,400 h.

RIPA-BOTONI, p. de Náp., prov. de Sannio, distr. de Larino, canton de Casacalenda.—2,630 h.

RIPA DE CHIETI, p. de Náp., prov. del Abruzzo Cit., distr. y canton de Chieti, sobre la dra. del Alento.—2,785 h.

RIPACANDIDA, p. de Náp., prov. de Basilicata, distr. de Melfi (8 k. S. S. E.), canton de Barile.—3,150 h.

RIPAILLE, p. de los E. Sard., div. de Saboya, prov. de Chablais, distr. de Thonon, cerca de la costa meridional del lago de Ginebra, con cast. ó palacio de los reyes de Cerd.—960 h.

RIPALDA, p. de Náp., prov. de Sannio, distr. de Campobasso, canton de Montagano (3 k.)—3,460 h.

RIPALIMOSANI, p. de Náp., prov. de Sannio, distr. de Campobasso (3 k. N.), canton de Montagano.—3,741 h.

RIPATRANSONE, c. con ob. de los E. Rom., deleg. de Fermo.—2,210 h.

RIPATTONE, p. de Náp., prov. del Abruzzo Ult. 1.º, distr. de Teramo, canton de Giulianuovo.—710 h.

RIFE, p. de los E. Rom., deleg. de Urbino y Pesaro, á 32 k. E. de Urbino.

RIFI, p. de los E. Rom., deleg. de Frosinona —1,056 h.

RIVA, p. de los E. Sard., div. de Novara, prov. de Valse-

sia, distr. de Scopa, sobre la dra. del Sesia.—5,000 h.

RIVA DE CHERI, p. de los E. Sard., div. y prov. de Turin, cap. de distr.—2,380 h.

RIVA DE MAZZANO, p. de los E. Sard., div. de Alejandría, prov. y distr. de Voghera, sobre la izq. del Staffora.—1,815 h.

RIVALBA, p. de los E. Sard., div. y prov. de Turin, distr. de Gassino, cerca de un riach. afluente del Pó.—1,412 h.

RIVALTA, p. del L.-Ven., prov. de Mántua, distr. de Marcara, cerca de la dra. del Mincio.—1,560 h.

RIVALTA DE ACQUI, p. de los E. Sard., div. de Alejandría, prov. de Acqui, cap. de distr., sobre la dra. del Bormida.—1,500 h.

RIVALTA DE TURIN ó TORINO, p. de los E. Sard., div. y prov. de Alejandría, distr. de Rivali, cerca de la izq. del Sangone.—1,600 h.

RIVARA, p. de los E. Sard., div. y prov. de Turin, cap. de distr.—1,238 h.

RIVAROLO, p. del L.-Ven., prov. de Mántua, distr. de Bozzole, con murallas.—2,300 h.

RIVAROLO, p. de los E. Sard., div. y prov. de Turin (30 k.), cap. de distr., sobre la dra. del Orca.—5,360 h.

RIVAROLO-GENOVÉS, p. de los E. Sard., prov. de Génova, cap. de distr., cerca de la izq. de la Polcevera.—1,800 h.

RIVAROSSA, p. de los E. Sard., div. y prov. de Turin, distr. de Volpiano, sobre la dra. del Malone.—1,418 h.

RIVE, p. de los E. Sard., div. de Novara, prov. de VerCELLI, distr. de Stroppiano.—1,050 h.

RIVELLO, c. de Náp., prov. de Basilicata, distr. y canton de Lagonegro (6 k. S.), sobre la izq. del Trecchina.—5,265 h.

RIVIGNANO, p. del L. Ven., prov. de Udina (24 k. S. S. O.), distr. de Latisana.—950 h.

RIVISONDOLI, p. de Náp., prov. del Abruzzo Ult. 2.º, distr. de Sulmona, canton de Pesco-Costanzo.—1,360 h.

RIVOLI, c. de los E. Sard., div. y prov. de Turin (13 k. O.), cap. de distr., cerca de la dra. del Dora-Ripaira.—5,213 h.

RIVOLI, p. del L.-Ven., deleg. de Verona (22 k. N. O.), distr. de Caprino, cerca de la dra. del Adigio.—600 h. Victoria de los franceses sobre los austriacos en 1796.

RIVOLTA, p. del L.-Ven., deleg. de Lodi y Crema, distr. de Pandino, cerca de la izq. del Adda.—2,700 h.

RIZZUTO, cabo de Náp., prov. de la Calabria Ult. 2.^a, distr. y canton de Cotrone, sobre el mar Jónico, en la entrada del golfo de Squillace.

ROASIO ó ROVASIO, p. de los E. Sard., div. de Novara, prov. de Vercelli, distr. de Gattivara.—2,650 h.

ROBBIO, p. de los E. Sard., div. de Novara, prov. de Lomellina, cap. de distr.—3,800 h.

ROBECCO, p. del L.-Ven., deleg. de Cremona, cap. de distr. (35 com., 18,500 h.), sobre la dra. del Oglio.—4,820 h.

ROBERTO (SAN), p. de Náp., prov. de la Calabria Ult. 1.^a, distr. de Reggio, canton de Villa San Giovanni.—1,400 h.

ROBILLANTE, c. de los E. Sard., div. y prov. de Coni, distr. de Roccavione, sobre la izq. del Vermegnana.—1,800 h.

ROCCA, p. de Sic., prov. y distr. de Mesina (17 k. O), canton de Ramena, cerca de la dra. del Larina.

ROCCA-BIANCA, p. de Parma, distr. de Borgo San Donnino, cerca de la dra. del Pó.—1,810 h.

ROCCA-CANTERANO, p. de los E. Rom., comarca de Roma.—1,065 h.

ROCCA-CINQUEMIGLIA, p. de Náp., prov. del Abruzzo Ult. 2.^o, distr. de Sulmona (28 k. S. E.), canton en Castel de Sangue.

ROCCA-CONTRADA, p. de los E. Rom., deleg. de Ancona.—2,465 h.

ROCCA DE ARAZZO, p. de los E. Sard., div. de Alejandría, prov. de Asti, cap. de distr., cerca de la dra. del Tanaro.—2,400 h.

ROCCA DE ARCE, p. de Náp., prov. de la Terra di Lavoro, distr. de Sora, canton de Arce.—1,685 h.

ROCCA DELL'ASPRO, p. de Náp., prov. del Prin. Cit., distr. de Campagna (26 k. S.), cap. de canton.—3,460 h.

ROCCA DE BALBI, p. de los E. Sard., div. de Coni, prov. de Mondovi, distr. de Morozzo, cerca de la dra. del Pesio.—2,250 h.

ROCCA DE CAGNO, p. de Náp., prov. del Abruzzo Ult. 2.º, distr. de Aquila, canton de San Demetrio.—700 h.

ROCCA DE CERRO, p. de Náp., prov. del Abruzzo Ult. 2.º, distr. de Avezzano (18 k. O. N. O.), canton de Tagliacozzo.

ROCCA DE CORIO, p. de los E. Sard., div. y prov. de Turin, distr. de Corio, cerca del origen del Malone.—2,230 h.

ROCCA DE EVANDRO, p. de Náp., prov. de la Terra di Lavoro, distr. de Sora, canton de San Germano, sobre la izq. del Garigliano.—1,400 h.

ROCCA DE MEZZO, p. de Náp., prov. del Abruzzo Ult. 2.º, distr. de Aquila, canton de San Demetrio.—1,130 h.

ROCCA DE NETO, p. de Náp., prov. de la Calabria Ult. 2.ª, distr. de Crotona (14 k. O.), canton de Strongoli, sobre la izq. del Neto.

ROCCA DEL PAPA, p. de los E. Rom., comarca de Roma.—2,000 h.

ROCCA-FRANCA, p. del L.-Ven., deleg. de Brescia, distr. de Orzi-Novì.—1,300 h.

ROCCA-GORJA, p. de los E. Rom., deleg. de Frosinona.—1,100 h.

ROCCA-GRIMALDA, p. de los E. Sard., div. de Alejandria, prov. de Acqui, distr. de Corpenetto, cerca de la izq. del Orba.—1,330 h.

ROCCA-GUGLIELMA, c. de Náp., prov. de la Terra di Lavoro, distr. de Gaeta, cap. de canton.—1,720 h.

ROCCA-IMPERIALE, p. de Náp., prov. de la Calabria Cit., distr. de Crstrovillari, canton de Oriolo, cerca del golfo de Tarento, con cast. ant.—2,013 h.

ROCCA-MANDOLFI, p. de Náp., prov. de Sannio, distr. de Isernia, canton de Cantupalo.—3,500 h.

ROCCA-MONFINA, p. de Náp., prov. de la Terra di Lavoro, distr. de Gaeta (32 k. E. N. E.), cap. de canton.—3,460 h.

ROCCA-MONTEPIANO, p. de Náp., prov. del Abruzzo Cit.,

distr. de Chieti, canton de Mantipello, sobre la dra. del Alento.—1,538 h.

ROCCA-PIEMONTE (LA), p. de Náp., prov. del Prin. Cit., distr. de Salerno (44 k.), canton de Giorgio, sobre el Sar-no.—3,218 h.

ROCCA-PRIORA, p. de los E. Rom., comarca de Roma.—1,100 h.

ROCCA-RAINOLA, p. de Náp., prov. de la Terra di Laboro, distr. de Nola, canton de Cicciano.—2,685 h.

ROCCA-ROMANA, montaña de los E. Rom., de 745 m. de alt., comarca de Roma (34 k. N. N. O.), cerca del lago Bracciano.

ROCCA-ROMANA, p. de Náp., prov. de la Terra di Laboro, distr. de Caserta, canton de Pietra-Mellara.—1,050 h.

ROCCA-SAN CASCIANO, p. de Tosc., dep. de Florencia, cap. de distr., sobre la izq. del Montone.—2,000 h.

ROCCA-SAN FELICE, p. de Náp., prov. del Prin. Ult., distr. y canton de San Angelo de Lombardi, cerca de un lago.—2,360 h.

ROCCA-SAN GIOVANNI, p. de Náp., prov. del Abruzzo Cit., distr. de Lanciano, canton de San Vito, cerca del Adriático.—1,438 h.

ROCCA-SICURA, p. de Náp., prov. de Sannio, distr. de Isernia, canton de Rionero.—1,600 h.

ROCCA-SPINAVETA, p. de Náp., prov. del Abruzzo Cit., distr. del Vasto, canton de Castiglione-Messer-Marino.—1,365 h.

ROCCA-SAN STEFANO, p. de Náp., prov. del Abruzzo Ult. 2.º, distr. de Aquila (42 k. O.), canton de Sassa.

ROCCA-STRADA, p. de Tosc., dep. de Siena, distr. de Grosseto.—1,517 h.

ROCCA-VALLOSCURA, p. de Náp., prov. del Abruzzo Ult. 2.º, distr. y canton de Sulmona.—1,000 h.

ROCCABIGLIERA ó ROCCABILIÈRE, p. de los E. Sard., div. y prov. de Niza, distr. de San Martino de Lantosca, sobre la izq. del Vesubia.—1,438 h.

ROCCABRUNA, p. de los E. Sard., div. y prov. de Coni, distr. de Dronero.—1,700 h.

ROCCACASALE, p. de Náp., prov. del Abruzzo Ult. 2.º, distr. de Sulmona, con cast.—1,713 h.

ROCCADANFO, p. del L.-Ven., deleg. de Brescia, distr. de Vestone, sobre el lago de Idro.—600 h.

ROCCAFERRATA, p. de Náp., prov. de la Terra de Otranto, distr. de Tarento, canton de S. Giorgio.—735 h.

ROCCAFIORITA, p. de Sic., prov. de Messina (34 k. S. O.), distr. de Castoreale.

ROCCAFORTE, p. de los E. Sard., div. de Coni, prov. de Mondovi, distr. de Villanuova de Mondovi, sobre la izq. del Elero.—1,646 h.

ROCCAGLORIOSA, p. de Náp., prov. del Prin. Cit., distr. del Vallo, canton de Torre-Orsaja-Superiore.—1,440 h.

ROCCALUMERA ó ROCCALMUERA, p. de Sic., prov. y distr. de Messina (24 k. S. O.), canton de Ali.

ROCCAMORICE, p. de Náp., prov. del Abruzzo Cit., distr. de Chieti, canton de Caramanico.—1,060 h.

ROCCANOVA, p. de Náp., prov. de Basilicata, distr. de Lagonegro, canton de San Arcangelo.—1,825 h.

ROCCAPIPIROZZA, p. de Náp., prov. de la Terra di Lavoro, distr. de Piedimonte, canton de Venafro.—748 h.

ROCCARASA, p. de Náp., prov. del Abruzzo Ult. 2.º, distr. de Sulmona, canton de Pesca-Costanzo.—1,200 h.

ROCCASCALENA, p. de Náp., prov. del Abruzzo Cit., distr. de Sanciano, canton de Casoli.—1,650 h.

ROCCASECCA, p. de Náp., prov. de la Terra di Lavoro, distr. de Sora (19 k. S.), canton de Arce, dividido en tres partes, llamadas Valle, Castello y Caprile.—2,500 h.

ROCCASTERONE, p. de los E. Sard., div. y prov. de Niza, cap. de distr.—1,360 h.

ROCCAVERANO, p. de los E. Sard., prov. de Acqui, cap. de distr.—1,780 h.

ROCCAVIANE, p. de los E. Sard., div. y prov. de Coni, cap. de distr.—2,530 h.

ROCCAVIVARA, p. de Náp., prov. de Sannio, distr. de Larino, canton de Montefalcone, cerca de la dra. del Trigno.—915 h.

ROCCAVIVI, p. de Náp., prov. del Abruzzo Ult. 2.º, distr.

de Avezzana (24 k. S. S. E.), canton de Civitella-Roveto.

ROCCELLA, p. de Sic., prov. de Messina (56 k. S. O.), distr. de Castoreale, al pie del Etna.—2,638 h.

ROCCELLA, p. de Sic., prov. de Palermo, distr. de Cefalu —1,200 h.

ROCCHETTA, p. de Náp. prov. del Prin. Ult., distr. de S. Angelo de Lombardo (30 k. N. E.)—4,165 h.

ROCCHETTA, p. de Náp., prov. de la Terra di Laboro, distr. de Piedimonte (37 k. N. O.), canton de Castellone.

ROCCO (SAN), p. del L.-Ven., deleg. de Bérnago, distr. de Sarnico.—700 h.

ROCCO (SAN), p. de los E. Sard., prov. de Ossola, distr. de Crodo, en la dra. del Toce.—850 h.

ROCELLA (LA), c. de Náp., prov. de la Calabria Ult. 1.^a, distr. de Gerace (15 k. E. N. O.), canton de Castel-Vetere, cerca del mar.—3,540 h.

ROCH (SAN) ó SAN ROQUE, p. de los E. Sard., div. de Saboya, prov. de Faucigny, distr. de Sallanches.—1,600 h.

ROCHE (LA), c. de los E. Sard., div. de Saboya, prov. de Faucigny, cap. de distr., sobre una mont.—2,680 h.

ROCHE-MICHEL (LA), monte de los Alpes Griegos, de 3,493 m. de alt., en el lím. de las div. sardas de Turin y Saboya.

ROCHEMELON (LA), mont. de los E. Sard., de 3,500 m. de alt. entre las prov. de Susa y Turin; se separa de los Alpes Griegos y corre por entre los Valles del Chiara y del Dora-Ripaira.

ROCHETTA DEL TANARO, p. de los E. Sard., div. de Alejandría, prov. de Asti, distr. de Rocca de Arazzo, cerca de la dra. del Tanaro.—2,660 h.

ROCHETTA DEL VARO, p. de los E. Sard., div. y prov. de Niza, distr. de Levenzo, cerca de la izq. del Var.—930 h.

ROCHETTA DE CAIRO, p. de los E. Sard., div. de Génova, prov. de Savona, distr. de Cairo, cerca de la dra. del Borrida, con cast.—735 h.

ROCHETTA-LIGURE, p. de los E. Sard., div. de Génova, prov. de Novi, cap. de distr., sobre la izq. del Barbera.—900 h.

ROCHETTE (LA), p. de los E. Sard., div. de Saboya, prov. de Saboya Propia, cap. de distr., sobre la izq. del Gelon.—928 h.

RODDI, p. de los E. Sard., div. de Coni, prov. y distr. de Alba, cerca de la dra. del Tanaro.—1,050 h.

RODI, p. de Náp., prov. de Capitanato, distr. de San Severo, canton de Vico, sobre el Adriático.

RODIGO, p. del L.-Ven., deleg. de Mántua, distr. de Marcaria.—1,445 h.

RODIO, p. de Náp., prov. del Prin. Cit., distr. del Vallo (11 k. S.), canton de Pisciotta.—1,054 h.

ROFRANO, p. de Náp., prov. del Prin. Cit., distr. del Vallo, canton de Sauvito.—2,165 h.

ROGLIANO, c. de Náp., prov. de la Calabria Cit., distr. de Cosenza (14 k. S. S. E.), cap. de canton, sobre la dra. del Savuto.—3,460 h.

ROGNOSI, montes de Tosc., dep. de Florencia, distr. de Anghiari, entre el Tiber y el Sovara.

ROJO, p. de Náp. prov. del Abruzzo Cit., distr. de Lanciano, canton de Villa Santa María.—835 h.

ROJO, p. de Náp. prov. del Abruzzo Ult. 2.º, distr. y canton de Aquila.—1,100 h.

ROLO, p. del L.-Ven., prov. de Mántua (26 k. S. S. E.), distr. de Gonzaga.

ROMA, c. cap. de los E. de la Ig., de la comarca de su nombre, y metrópoli del culto católico, sobre ambos lados del Tiber, á 20 k. de su desagüe en el mar Tirreno, y á 169 k. N. O. de Náp.; residencia del Papa, sagrado colegio de los Cardenales, autoridades y tribunales superiores, representantes de las naciones extranjeras, etc. Cuenta 4 basílicas patriarcales, 6 basílicas secundarias, 10 colegiadas ó capítulos, 330 iglesias, 11 bibliotecas, 16 galerías de cuadros, 7 museos de escultura, 84 palacios, 3 acueductos, 36 fuentes monumentales, mas de 100 fuentes en los patios de los palacios, 52 obeliscos, 20 casas de refugio, 6 hospicios, 29 hospitales, 1 universidad, 16 colegios ó seminarios, 7 teatros, 6 academias, etc.—La campiña de Roma está envuelta en una soledad monótona y severa; los terrenos cul-

tivados, apenas se estienden á 2 k. de la c.; de aquí hasta la dist. de 12, 20 y aun 30 k., todo está desierto é inculto. El comercio y la industria se hallan bastante atrasados, si bien se nota cierta actividad de algun tiempo á esta parte. Hay ferr. á Frascati, Ostia y Civita-Vecchia.—Roma se divide en 14 *rioni* (regiones), 12 en la parte oriental del Tiber, y 2 en la occidental.—La pobl. asciende á 175,838 h., entre los cuales en 1853 habia 31 ob., 1,238 sacerdotes, 2,185 monjes y frailes, 1,788 monjas, 424 seminaristas, 488 no católicos, con unos 6 ó 7,000 judios que habitan un barrio particular, denominado el *Ghetto*.—La historia de Roma es demasiado estensa, y por otra parte muy conocida, para que podamos hacer de ella ni aun rápidas indicaciones en un libro de esta índole y de estas proporciones. Cap. del mundo ant., y centro y cap. luego del culto católico, ha sufrido en todos tiempos las vicisitudes consiguientes á los grandes sucesos que registra la Historia, y que tan varia influencia han ejercido sobre esta ciudad.

ROMAGNANO, p. de Náp., prov. del Prin. Cit., distr. de Campagna, canton de Buccino.—880 h.

ROMAGNANO, p. de los E. Sard., prov. de Novara, cap. de distr., sobre la izq. de un brazo del Sesia.—2,300 h.

ROMAGNESI, p. de los E. Sard., div. de Génova, prov. y distr. de Bobbio, sobre la izq. del Tidone.—3,200 h.

ROMANENGO, p. del L.-Ven., prov. de Cremona (28 k. N. O.), distr. de Soncino.—1,200 h.

ROMANO, p. del L.-Ven., prov. de Bérgamo (22 k. S. S. E.), cap. de distr., con murallas y cast.—3,150 h.

ROMANO, p. de los E. Sard. div. de Turin, prov. de Ivrea distr. de Strambino, cerca de la dra. del Chinsella, con puente sobre él, que fué teatro del primer combate y del primer triunfo de los franceses sobre los austriacos en 1796.

RONCADE, p. del L.-Ven., prov. y distr. de Trevisa (10 k. E. S. E.)

RONCADELLO, p. del L.-Ven., prov. de Cremona (36 k. E. S. E.), distr. de Casal-Maggiore.

RONCAGLIA, p. de Parma, duc. de Plasencia, entre esta c. y Cremona, sobre el Pó.

RONCHE, cumbre de los Alpes que domina la meseta del Monte Cenis, de 3,584 m. de alt., entre las div. de Saboya y Turin.

RONCIGLIONE, p. de los E. Rom., deleg. de Viterbo (17 k. S. S. E.), sobre la izq. del Ricano.—3,450 h.

RONCO, p. del L.-Ven., prov. de Verona (20 k. S. E.), distr. de Zevio, en la dra. del Adigio.

RONCO, p. de los E. Sard., div. y prov. de Génova (19 k. N), cap. de distr. cerca del Scrivia.

RONCO ó RIDENTÉ, rio de Tosc., de 87 k. de curso; nace en Carniolo, dep. de Florencia, distr. de Rocca San Casciano; penetra en los B. de la Ig, y desagua en el Adriático.

RONCO-BIELLESE, p. de los E. Sard., div. de Turin, prov. de Biella, distr. de Bioglio, cerca de la dra. del Stroma, con est. del ferr. de Turin á Génova.—4,187 h.

RONCO-IN-CANAVESE, p. de los E. Sard., div. de Turin, prov. de Ivrea, distr. de Pont, cerca de la izq. de Soana.—1,650 h.

RONCOFERRARO, p. del L.-Ven., prov. de Mántua (12 k. E. S. E.)

RONCOFREDO, p. de los E. Rom., deleg. de Forli (28 k. S. E.)

RONDIZZONE, p. de los E. Sard., div. y prov. de Turin, distr. de Chivasso, cerca de la dra. del Dora.—2,409 h.

RONSECCO, p. de los E. Sard., div. de Novara, prov. de Vercelli, distr. de Dezana.—2,450 h.

ROPPOLO, p. de los E. Sard., div. de Turin, prov. de Biella, distr. de Cavaglia, cerca del lago de Viverone.—1,435 h.

ROQUEBRUNE, c. del Prin. de Monaco, entre la c. de este nombre y la de Menton, cap. de com., con cast. y vestigios de fort., en el cam. llamado de la Corniche.—1,000 h.

ROSALIA (SANTA), p. de Sic., prov. de Siracusa, distr. de Noto, cerca del Mediterráneo.—1,815 h.

ROSALIA (SANTA), p. de Sic., prov. de Girgenti, distr. de Rivona.

ROSARNO, p. de Náp., prov. de la Calabria Ult. 4.^a, distr. de Palmi, canton de Laureana, cerca de la izq. del Mesina.—2,000 h.

ROSATE, p. del L.-Ven., prov. de Pavia, cap. de distr. (23 com., 1,200 h.), con cast.—1,800 h.

ROZZO, p. del L.-Ven., prov. de Udina (12 k. S. E.)

ROSCIANO, p. de Náp., prov. del Abruzzo Ult. 4.^o, distr. de Civita di Penne, canton de Pianella, sobre la izq. del Pescara.—1,300 h.

ROSE (LA), p. de Náp., prov. de la Calabria Cit., distr. de Cosenza, cap. de canton, cerca de la dra. del Crati.—1,700 h.

ROSELLO, p. de Náp., prov. del Abruzzo Cit., distr. de Lanciano, canton de Villa Santa María.—815 h.

ROSETO, p. de Náp., prov. de la Calabria Cit., distr. de Castrovillari (36 k. N. E.), canton de Amendolara, sobre el golfo de Tarento, con cast.

ROSETO, p. de Náp., prov. de Capitanato, distr. de Lucera (25 k. S. O.), canton de Biccari.—3,460 h.

ROSIA, p. de Tosc., prov. y distr. de Siena, (10 k. S. O.)

ROSIGNANO, p. de los E. Sard., div. de Alejandría, prov. de Casale, cap. de distr.—2,100 h.

ROSINA, p. de Tosc., dep. de Florencia, distr. de Pietra-Santa, en la confl. del Stazzema y el Terrinca.—1,200 h.

ROSSANA, p. de los E. Sard., div. de Coni, prov. de Saluzzo, distr. de Castiglione de Saluzzo, cerca de la dra. del Vraita.—1,450 h.

ROSSANO, p. del L.-Ven., deleg. de Vicenza.—2,280 h.

ROSSANO, c. con arzob. de Náp., prov. de la Calabria Cit., cap. de distr. y de canton, sobre una colina al pie de los Apeninos, á 44 k. N. E. de Cosenza, y 4 del golfo de Tarento.—1,200 h.

ROTA, p. de Náp., prov. de la Calabria Cit., distr. de Cosenza, canton de Cerceto.—850 h. albaneses del rito griego.

ROTELLO, p. de Náp., prov. de Sannio, distr. de Larino, canton de Santa Cruz de Magliana.—1,890 h.

- BORINO, p. de Náp., prov. del Prin. Cit., distr. del Vallo, canton de Torchiara.—1,050 h.
- ROTONDA, p. de Náp., prov. de Basilicata, distr. de Lagonegro, cap. de canton.—3,500 h.
- ROTONDELLA, p. de Náp., prov. de Basilicata, distr. de Lagonegro, cap. de canton, en la dra. del Bocera.—2,300 h.
- ROTONDI, p. de Náp., prov. del Prin. Ult., distr. de Avellino, canton de Cervinara.—1,306 h.
- ROTTO, p. de los E. Sard., div. de Novara (20 k. S. S. O.), prov. y distr. de Vercelli, cerca del Sesia.
- ROTTO-FREDDO, p. de Parma, duc. de Plasencia (8 k. O.)
- ROTZO ó Rozzo, p. del L.-Ven., prov. de Vicenza, distr. de Asiago.—690 h.
- ROVATO, p. del L.-Ven., prov. de Brescia, distr. de Chiari.—2,540 h.
- ROVERBELLA, p. del L.-Ven., prov. de Mántua, cap. de distr.—2,945 h.
- ROVERE, p. de Náp., prov. del Abruzzo Ult. 2.º, distr. de Aquila (23 k. S. E.), canton de San Demetrio.
- ROVERIANO, p. de los E. Rom., deleg. de Forli (16 k. S. E.), sobre el Savio.
- ROVIGO, c. del L.-Ven., cap. de la deleg. ó prov. de Polesina y de distr. (63 com.), sobre el Adigetto, entre este y el Pó, á 61 k. S. O. de Venecia.—9,000 h.
- ROVIGO, deleg. ó prov. del L.-Ven., gob. de Venecia. V. *Polesina*.
- ROYA, rio de los E. Sard., de 56 k. de curso; nace en los Alpes Marítimos, sobre el lim. de la div. y de la prov. de Coni; penetra en la de San Remo, y desagua en el Mediterráneo, en Vintimille.
- RUBIANA, p. de los E. Sard., div. de Turin, prov. de Susa (26 k. E.), distr. de Almese.—2,915 h.
- RUBIERA, p. del duc. de Mód., con cast., cerca de la izq. del Secchia.—2,000 h.
- RUDIANO, p. del L.-Ven., deleg. de Brescia, distr. de Chiari.—1,346 h.
- RUEGLIO, p. de los E. Sard., div. de Turin, prov. de Ivrea, cerca de la dra. del Chinsella.—1,850 h.

RUFFANO, p. de Náp., prov. de la Terra de Otranto, distr. de Gallipoli, cap. de canton, sobre una colina.—1,710 h.

RUFFIEUX, p. de los E. Sard., div. de Saboya, prov. de Saboya Propia, cap. de distr., sobre la izq. del Rhone.—1,100 h.

RUFO, p. de Náp., prov. del Prin. Cit., distr. de la Sala, canton de la Polla.—2,400 h.

RUGGIANO, p. de Náp., prov. de la Calabria Cit., distr. de Cosenza, canton de San Marco, cerca de la dra. del Esaro.—1,830 h.

RUMILLY, c. de los E. Sard., div. de Saboya, prov. del Ginebrino, cap. de distr., á 13 k. O. S. O. de Anecy.—3,150 h.

RUOTI, p. de Náp., prov. de Basilicata, distr. de Potenza, canton de Avigliano.—2,560 h.

RUTIGLIANO, p. de Náp., prov. de la Terra de Bari, distr. de Bari (18 k. S. E.), cap. de canton, con muros y fosos.—4,402 h.

RUVO, p. de Náp., prov. de Basilicata, distr. del Melfi, canton de Percopagano.—2,400 h.

RUVO, c. con ob. de Náp., prov. de la Terra de Bari, distr. de Barletta (26 k. S. E.), cap. de canton, con murallas.—6,600 h.

S.

SABBATO, rio de Náp., de 44 k. de curso; nace cerca de Volturara, en el monte Terminio, prov. del Prin. Ult.; entra en la deleg. romana de Benevento, y desagua en el Calore.

SABBIO, p. del L.-Ven., prov. de Brescia, distr. de Bresglie, en la confl. del Brenda y el Chiése.—800 h.

SABBIONETTA, c. plaza fuerte del L.-Ven., prov. de Mantua (28 k. S. O.), cap. de distr., á 9 k. del Pó, 6,167 h. Esta c. fué la cap. de un pequeño Prin., que en 1806 dió Napoleon I á su hermana Paulina.

SABOYA (DIVISION DE) Ó DIVISION DE CHAMBERY, en los E. Sard., cap. Chambery; lim. al N. por la Suiza, al E. por este mismo país y las div. de Aosta y Turin; al S. por esta última y Francia, que la lim. asimismo por el O. Tiene 140 k. de largo y 50 de ancho, con 9,250 k. cuad. de sup. País cubierto en todos sentidos por ramificaciones de los Alpes Peninos, Griegos y Cotienos, cuyas mont. trazan sus lím. oriental y meridional, en las que se presentan el Monte Blanco, el Pequeño San Bernardo, el monte Iseran y el monte Cenis. Clima frío pero sano; poca industria, muchos pastos, buenos ganados.—Se divide en 8 prov., 51 distr. y 629 com.; las prov. son, Carouge, Chablais, Faucigny, Ginebrino, Moriena, Saboya Propia, Saboya Superior y Tarentesa.—La Saboya fué la cuna de la monarquía Piamontesa (V. *Estados Sardos*.)

SABOYA PROPIA, prov. de los E. Sard., div. de Saboya, cap. Chambery; sus lím. son, por el N. las prov. de Carouge y del Ginebrino, por el E. las de Saboya Superior y Moriena, y por el S. y el O. los dep. franceses del Isere y del Ain. Tiene 60 k. de largo y 40 de ancho: la cubren las ramificaciones de los Alpes Griegos, y la riegan el Isere y el Leysse. Se divide en 3 distr. y 131 com.—130,000 h.

SABOYA SUPERIOR, prov. de los E. Sard., div. de Saboya, cap. Conflans; lim. al N. E. por la prov. de Faucigny, al S. E. por la de Tarentesa, al S. por la de Moriena, al O. por la de Saboya Propia, y al N. O. por el Ginebrino; tiene 40 k. de largo y 24 de ancho, cubierta por los Alpes Griegos, y regada por el Isere y el Arly. Se divide en 4 distr. y 42 com.—40,000 h.

SACCO, p. de Náp., prov. del Prin. Cit., distr. del Vallo, canton de Laurino.—2,130 h.

SACILE, p. del L.-Ven., prov. de Udina (56 k. O. S. O.), cap. de distr., sobre el Livenza.—3,700 h.

SADALI, p. de Cerd., div. del Cabo Cagliari, prov. de Isili (20 k. N. E.), cap. de distr.

SAGGINALE, p. de Tosc., dep. de Florencia, distr. de Scarperia, sobre la dra. del Sieve.—900 h.

SALA (LA), c. de Náp., prov. del Prin. Cit., cap. de distr.



y de canton, á 34 k. S. S. O. de Potenza.—8,000 h.

SALA DE GIOI Ó SALETTA, p. de Náp., prov. del Prin. Cit., distr. del Vallo, canton de Gioi.—1,400 h.

SALALI, p. de Cerd., div. del Cabo Cagliari, prov. de Isili, cap. de distr.—913 h.

SALANDRA, p. de Náp., prov. de Basilicata, distr. de Matera, canton de Ferrandina.—1,425 h.

SALANDRELLA, rio de Náp., de 65 k. de curso; nace cerca de Salandra (V.), y desagua en el golfo de Tarento.

SALARA, p. del L.-Ven., prov. de Polesina, distr. de Massa, en la izq. del Pó.—1,337 h.

SALAZZA, p. de los E. Sard., div. de Turin, prov. de Ivrea, distr. de Courgné, sobre la izq. del Orca.—1,230 h.

SALCITO, p. de Náp., prov. de Sannio, distr. de Campobasso, canton de Trivento, cerca de la dra. del Trigno.—3,830 h.

SALE, p. del L.-Ven., prov. de Brescia, distr. de Iseo, sobre el lago de este nombre.—1,450 h.

SALE DE TORTONA, p. de los E. Sard., div. de Alejandría (15 k. N. E.), prov. de Tortona cap. de distr., entre el Scrivia y el Tamara.—4,300 h.

SALEMI, c. fort. de Sic., prov. de Trápani (57 k. S. E.), distr. de Mazzara, cap. de canton.—8,000 h.

SALERNO, c. con arzob. de Náp., cap. de la prov. del Prin. Cit., de distr. y de canton, á 44 k. S. E. de Náp., puerto sobre el golfo de su nombre; con tribunales, academias, escuela de medicina, seminario, etc.; plaza fuerte de 4.^a clase.—12,000 h.

SALERNO (GOLFO DE), en el mar Tirreno, sobre la costa occidental del Rno. de Náp., entre las puntas Campanella y Licosa.

SALETTA, p. del L.-Ven., prov. de Pádua, distr. de Montagnana.—2,140 h.

SALICE, p. de Náp., prov. de la Terra de Otranto, distr. de Brindisi, cap. de canton.—1,885 h.

SALICETTO, p. de los E. Sard., div. de Coni, prov. de Mondovi (26 k. N. E.), distr. de Monesioglio, sobre la dra. del Bormida.—3,400 h.

SALINA ó SALINI, una de las islas Lipari, en el mar Tirreno, cerca de la costa septentrional de Sic., de 8 k. de largo y 6 de ancho.—4,200 h.

SALINELLO, río de Náp., de 44 k. de curso; nace en la prov. del Abruzzo Ult. 1.º, distr. de Teramo, y desagua en el Adriático, á 4 k. N. de Giulianuova.

SALINO, río de Náp., de 52 k. de curso; nace cerca de Bacucco, prov. del Abruzzo Ult. 1.º, distr. de Civita di Penne, y muere en el Adriático, á 7 k. O. de Pescara.

SALLANCHES, c. con ob. de los E. Sard., div. de Saboya, prov. de Faucigny; cap. de distr.—1,600 h.

SALLANCHES, riach. de los E. Sard., div. de Saboya, prov. de Faucigny; pasa por la c. de Sallanches, y desagua en el Arve, por su orilla izq.

SALLE, p. de Náp., prov. del Abruzzo Cit., distr. de Chieti, canton de Caramanico.—1,150 h.

SALO, c. del L.-Ven., prov. de Brescia (22 k. E. N. E.), cap. de distr. (26 com., 22,500 h.), con puerto sobre el lago de Garda, por el que se hace un comercio muy activo.—4,800 h.

SALODECCIO, p. de los E. Rom., deleg. de Forli.—1,800 h.

SALPI, lago de Náp., prov. de Capitanato, distr. de Foggia, cerca del Adriático, de 16 k. de largo por 3 de ancho.

SALSA, p. de Náp., prov. del Prin. Ult., distr. de San Angelo de Lombardi, canton de Volturara.—1,300 h.

SALSO, río de Sic., de 110 k. de curso; nace cerca de Petralia, prov. de Palermo, distr. de Cefalu, y muere en el Mediterráneo, cerca de Alicata.

SALSO-MAGGIORE, p. de Parma, á 7 k. S. O. de Borgo San Donnino.—2,300 h.

SALUZZO, c. con ob. de los E. Sard, div. de Coni (22 k. N. N. O.), cap. de prov. y de distr., entre el Pó y el Vraita, con buena catedral; comercio de vino, granos y ganados.—10,000 h.

SALUZZO, prov. de los E. Sard, div. de Coni, cap. Saluzzo; lim. al N. por las prov. de Pignerol y Turin, al N. E. por la de Alba, al E. por la de Mondovi, al S. por la de Coni, y al O. por el dep. francés de las Altos Alpes; tiene 83

k. de largo, 26 de ancho y 4,716 k. cuad. de sup.—Buen clima, suelo fértil, cubierto por los Alpes Marítimos y regado por el Pó, el Mira y el Vraita. Se divide en 14 distr. y 52 com.—130,000 h.

SALUGIA, p. de los E. Sard., div. de Alejandría, prov. de Vercelli, distr. de Cigliano.—2,450 h.

SALUZZOLA, p. de los E. Sard., div. de Turin, prov. de Biella, cap. de distr., sobre la dra. del Elvo.—2,200 h.

SALVADOR (SAN), p. de los E. Sard., div. y prov. de Alejandría (8 k. N. O.), cap. de distr.—5,500 h.

SALVE, p. de Náp., prov. de la Terra de Otranto, distr. de Gallipoli, canton de Presiece.—1,380 h.

SALVITELLA ó **SALVITELLE**, p. de Náp., prov. del Prin. Cit., distr. de la Sala, canton de Caggiano.—1,100 h.

SAMBUCA, p. de Sic., prov. de Girgenti, distr. de Sciacca.—1,800 h.

SAMMARTINO-GUSNAGO, p. del L.-Ven., prov. de Mántua, distr. de Castel-Goffredo.—2,460 h.

SAMOENS, p. de los E. Sard., div. de Saboya, prov. de Faucigny, cap. de distr.—3,850 h.

SAMPEYRE, p. de los E. Sard., div. de Coni, prov. de Saluzzo (22 k. S. O.), cap. de distr., sobre la izq. del Vraita.—5,100 h.

SAMUGHEO, p. de Cerd., div. del Cabo Cagliari, prov. de Busachi, distr. de Mana, á 30 k. E. de Oristano.

SANARICA, p. de Náp., prov. de la Terra de Otranto, distr. de Gallipoli (32 k. N. E.), canton de Maglie.

SANDRIGO, p. del L.-Ven., prov. de Vicenza, distr. de Marostica.—2,000 h.

SANFRÉ, p. de los E. Sard., div. de Coni, prov. de Alba (17 k. O.), distr. de Sommariva del Bosco.—3,915 h.

SANGRO, río de Náp., de 130 k. de curso; nace cerca de Gioja, distr. de Avezzano, prov. del Abruzzo Ult. 2.º, penetra en la del Abruzzo Cit., y muere en el Adriático, entre Ortona y el Vasto.

SANGUINETTO, c. del L.-Ven., prov. de Verona (30 k. S. S. E.), cap. de distr.—2,630 h.

SANLURI, p. de Cerd., div. del Cabo Cagliari, prov. de

Cagliari (39 k. N. N. O.), cap. de distr.—3,550 h.

SANNIO ó MOLISA, prov. de Náp., cap. Campobasso; lim. al N. por la prov. del Abruzzo Cit. y el mar Adriático, al E. por la prov. de Capitanato, al S. por la del Prin. Ult., al O. por la de la Terra di Laboro, y al N. O. por la del Abruzzo Ult. 2.º; tiene 87 k. de largo, 83 de ancho y una sup. de 3,002 k. cuad.—Suelo bastante fértil, que produce mucho trigo, cebada, maiz, avena, arroz, castañas, vino, aceite, etc.; pais generalmente mont., atravesado por los Apeninos; industria escasa. Se divide en 3 distr., 33 cantones y 135 com.—350,000 h.

SANTERNO, rio de Tosc., de 110 k. de curso, tributario del Pó de Primaro, cerca de las lagunas de Comacchio, en los E. Rom.; tiene su origen en el distr. de Firenzuola, por cuya pobl. pasa.

SANTHIA, c. de los E. Sard., div. de Novara, prov. de Vercelli (19 k. O.), cap. de distr.—2,550 h.

SANZA, p. de Náp., prov. del Prin. Cit., distr. de la Sala (17 k. S.), cap. de canton, sobre una colina.—2,615 h.

SAORGIO, p. de los E. Sard., div. y prov. de Niza (36 k. N. E.), distr. de Tende, sobre la izq. del Roja, en una alt., con cast.—3,215 h.

SAPONARA, c. de Náp., prov. de Basilicata, distr. de Potenza (39 k. S.), cap. de canton, sobre una colina.—4,100 h.

SAPRI, p. de Náp., prov. del Prin. Cit., distr. de la Sala, canton de Bonati, con puerto sobre el golfo de Policastro.—1,500 h.

SARACENA, p. de Náp., prov. de la Calabria Cit., distr. y canton de Castrovillari.—2,400 h.

SARCONI, p. de Náp., prov. de Basilicata, distr. de Lago-negro, canton de Moliterno.—1,635 h.

SARDARA, p. de Cerd., div. del Cabo Cagliari, prov. de Isili, distr. de Forru.—1,675 h.

SAREZZO, p. del L.-Ven., prov. de Brescia, distr. de Gardone, sobre la izq. del Mella.—1,450 h.

SARNICO, p. del L.-Ven., prov. de Bérgamo, cap. de distr., sobre la dra. del Oglio, á su salida del lago de Iseo.—1,210 h.

SARONNO, p. del L.-Ven., gob. y prov. de Milan, cap. de distr.—2,800 h.

SARSINA, c. con ob. de los E. Rom., deleg. de Forli (34 k. S. S. E.), sobre la izq. del Savio—3,500 h.

SARTIRANA, p. de los E. Sard., div. de Novara, prov. de Lomellina, cap. de distr.—2,500 h.

SARULE, p. de Cerd., div. del Cabo Cagliari, prov. de NUORO, distr. de Orani.—1,600 h.

SARZANA, c. con ob. de los E. Sard., div. de Génova, prov. de Levante, cap. de distr., á 13 k. E. de Spezia, al pie de los Apeninos, con fort. en una colina inmediata; pobl. de mucho comercio é industria.—8,500 h.

SASSANO, p. de Náp., prov. de Sannio, distr. de Isernia, canton de Carpinone.—1,500 h.

SASSANO, p. de Náp., prov. del Prin. Cit., distr. de la Sala, canton de Diano.—3,750 h.

SASSARI ó SASSER, c. de Cerd., cap. de la div. militar del Cabo-Sassari, y de la prov. y del distr. de su nombre, sobre la costa septentrional de la isla de Cerd., á 177 k. N. N. O. de Cagliari; residencia del ob., gob. y tribunales, universidad, biblioteca. etc.; tiene muros ant. y fosos.—26,000 h.

SASSARI (CABO DE), prov. de Cerd., div. de Sassari, cap. Sassari; dividida en 3 distr. (Codrongiano, Nalvi y Sassari), 25 com.—57,000 h.

SASSARI (CABO DE) ó LOGUDORO, div. de Cerd., dividida en las 4 prov. de Aighero, Cagliari, Ozieri y Sassari, cap. la e. de este último nombre: tiene 14 dist.

SASSELLO, p. de los E. Sard., div. de Génova, prov. de Savona, cap. de distr., sobre la dra. del Bormida.—1,800 h.

SASSINORO, p. de Náp., prov. de Sannio, distr. de Campobasso, canton de Morcone.—1,200 h.

SASSO, p. de Náp., prov. de Basilicata, distr. de Potenza, canton de Brienza.—2,765 h.

SASSOFERRATO, p. de los E. Rom., deleg. de Urbino y Pesaro, sobre la izq. del Sentino.—2,000 h.

SASSUOLO, c. de Mód., cap. de canton, sobre la dra. del Secchia.—3,250 h.

SATRIANO, p. de Náp., prov. de la Calabria Ult. 1.^a, distr. de Catanzaro, canton de Davoli.—2,300 h.

SAVA, c. de Náp., prov. de la Terra de Otranto, distr. de Tarento, cap. de canton.—2,100 h.

SAVELLI, p. de Náp., prov. de la Calabria Ult. 2.^a, distr. de Cotrone, canton de Umbriático.—2,250 h.

SAVENA, rio de los E. Rom., de 52 k. de curso, afluente del Pó de Primaro, que nace cerca de Loiano, deleg. de Bolonia.

SAVERNO, p. de Náp., prov. de la Terra di Laboro, distr. de Nola, cap. de canton.—3,980 h.

SAVIANO, p. de Náp., prov. de la Terra di Laboro, distr. de Nola (3. k. S. O.), cap. de canton.—3,850 h.

SAVIGLIANO, c. de los E. Sard., div. de Coni, prov. de Saluzzo (13 k. E.), cap. de distr., entre el Maira y el Grana, con fort.; est. del ferr. de Turin á Susa.—1,800 h.

SAVIGNANO, p. de Náp., prov. de Capitanato, distr. de Covino, canton de Castelfranco.—1,600 h.

SAVIGNANO, p. de los E. Rom., deleg. de Forli (34 k. S. E.), cerca del Uzo.—4,000 h.

SAVIGNY, p. de los E. Sard., div. de Saboya, prov. de Carouge, distr. de San Julian, en la ladera de una mont.—1,000 h.

SAVONA, c. con ob. de los E. Sard., div. de Génova (36 k. O. S. O.), cap. de prov. y de distr., sobre el golfo de Génova; pobl. fort., puerto militar y de comercio, arsenal de guerra y marina, escuela naval, tribunal de comercio, fábricas de porcelana, paños, sedas, jabon, etc.—16,000 h. Residencia de Pio VII durante sus diferencias con Napoleon I.

SCABETTA, cabo de Sic., cerca del Faro de Messina, prov. de Messina.

SCAFATI, p. de Náp., prov. del Prin. Cit., distr. de Salerno (22 k. N. O.), canton de Angri, sobre la dra. del Sar-no.—2,415 h.

SCALA, p. de Náp., prov. de la Calabria Cit., distr. de Rossano, canton de Cariati.—1,340 h.

SCALA, c. de Náp., prov. del Prin. Cit., distr. de Saler-

no (13 k. O.), cap. de distr., cerca del golfo de Salerno, pobl. muy importante en la edad media.—1,900 h.

SCALAMBRA, cabo de la costa meridional de Sic., prov. de Siracusa, distr. de Módica, sobre el canal de Malta.

SCALEA, p. de Náp., prov. de la Calabria Cit., distr. de Paola, cap. de canton, cerca de la costa occidental del golfo de Policastro.—2,100 h.

SCALENGHE, p. de los E. Sard., div. de Turin, prov. de Pignerol, distr. de Uigone.—1,358 h.

SCALETTA, p. de Sic., prov. de Messina, canton de Ali, cerca del Faro de Messina, sobre el cabo de la Scabetta.—1,900 h.

SCALINO (Pizzo), mont. de los Alpes Rheticos, de 3,300 m. de alt., en el L.-Ven., prov. de Valtellina, á 13 k. N. de Sondrio.

SCANDALI, p. de Náp., prov. de la Calabria Ult. 2.^a, distr. de Cotrona, canton de Santa Severina.—1,200 h.

SCANDOLARA-RAVARA, p. del L.-Ven., prov. de Cremona, distr. de Casale-Maggiore.—1,500 h.

SCANNO, p. de Náp., prov. del Abruzzo Ult. 2.^o, distr. de Sulmona, cap. de canton.—2,650 h.

SCANZANO, p. del Rno. y prov. de Náp., distr. de Castellamare.—2,000 h.

SCARENA, p. de los E. Sard., div. y prov. de Niza, cap. de distr., sobre el Paglion.—1,713 h.

SCARNAFIGGI, p. de los E. Sard., div. de Coni, prov. de Saluzzo, distr. de Villanuovo-Solaro, cerca de la izq. del Vraita.—2,218 h.

SCARPERIA, p. de Tosc., dep. de Florencia (28 k. N. N. E.), cap. de distr.—5,000 h.

SCERNI, p. de Náp., prov. del Abruzzo Cit., distr. del Vasto, canton de Gissi.—2,400 h.

SCHIO, c. del L.-Ven., prov. de Vicenza (22 k. N. O.), cap. de distr., sobre el Tinanjo.—6,000 h.

SCIACCA, c. de Sic., prov. de Girgenti (54 k. N. O.), cap. de distr. y de canton, con puerto sobre la costa.—12,746 h.

SCICLI, p. de Sic., prov. de Siracusa, distr. de Módica

(13 k.), cap. de canton, cerca de la izq. del Scicli.—9,650 h.

SCICLI, riach. de Sic., que pasa por las inmediaciones del p. de su nombre (V.)

SCIGLIANO, c. de Náp., prov. de la Calabria Cit., distr. de Cosenza (17 k. S.), cap. de canton.—5,730 h.

SCIOLZE, p. de los E. Sard., div. y prov. de Turin, cap. de distr.—4,100 h.

SCIONZIER, p. de los E. Sard., div. de Saboya, prov. de Faucigny, distr. de Cluses, cerca de la izq. del Arve.—1,800 h.

SCIORTINO, p. de Sic., prov. y distr. de Siracusa (25 k. N. O.), cap. de canton.—6,200 h.

SCISCIANO, p. de Náp., prov. de la Terra di Laboro, distr. de Nola, canton de Marigliano.—4,150 h.

SCORDIA, c. de Sic., prov. de Siracusa, cap. de canton, á 28 k. S. O. de Catana.—4,875 h.

SCORRANO, p. de Náp., prov. de la Terra de Otranto, distr. de Gallipoli, canton de Nociglia.—4,318 h.

SCORTICO, canal del L.-Ven., prov. de Polesina; se deriva del Adigetto, y se une al canal Bianco.

SCRIVIA, riach. de 78 k. de curso, de los E. Sard., que descende de los Apeninos, á 16 k. N. E. de Génova, penetra en las prov. de Novi y Alejandria, y se une al Pó, á 13 k. O. N. O. de Voghera.

SCURCULA, SCURGOLLA ó SCURGOLA, p. de Náp., prov. del Abruzzo Ult. 2.º, distr. y canton de Avezzano.—4,300 h.

SCYLLA ó SCILA, cabo de Náp., en el mar Tirreno, prov. de la Calabria Ult. 1.ª, distr. de Reggio, canton de Scylla, enfrente del remolino ó abismo de Caribdis, tan famoso en la ant.

SCYLLA, SCILA, SCILLA ó SCIGLIO, c. de Náp., prov. de la Calabria Ult. 1.ª, distr. de Reggio (17 k. N. N. E.), cap. de canton, cerca del mar Tirreno, y del cabo de su nombre, en la entrada del Faro de Messina.—4,610 h.

SEBASTIAN (SAN) ó SANTO SEBASTIANO, p. del Rno., prov. y distr. de Náp., al pie del Vesubio.—4,032 h.

SEBASTIAN (SAN) ó SANTO SEBASTIANO, p. de los E. Sard,

div. de Alejandria, prov. de Tortona, cap. de distr., sobre la izq. del Curone.—1,200 h.

SEBASTIAN (SAN) ó SANTO SEBASTIANO, p. de los E. Sard., div. y prov. de Turin, distr. de Casalborgone, cerca de la dra. del Pó.—1,330 h.

SECCHIA, rio de 130 k. de curso; desciende de los Apeninos, en el gran duc. de Mód., penetra en el L.-Ven., y desagua en el Pó, cerca de Sta. Lucia, á 17 k. S. E. de Mantua; navegable desde cerca de la c. de Módena.

SECINARO, p. de Náp., prov. del Abruzzo Ult. 2.º, distr. de Aquila, canton de Acciano.—1,020 h.

SECONDIGLIANO, p. de la prov. de Náp. (4 k. N.)—5,160 h.

SECONDO (SAN), pequeña isla fort. del L.-Ven., gob., prov., distr. y cerca de Venecia.

SECUNDO (SAN), p. de los E. Sard., div. de Turin, prov. de Pignerol, cap. de distr.—1,650 h.

SEDILLO, p. de Cerd., div. del Cabo Cagliari, prov. de Busachi, distr. de Ghilarza.—2,000 h.

SEDINI, p. de Cerd., div. del Cabo Sassari, prov. de Sassari, distr. de Nulvi.—1,400 h.

SÉDRINA, p. del L.-Ven., prov. de Bérgamo, distr. de Zogno, sobre la izq. del Brembo.—1,300 h.

SEEZ, p. de los E. Sard., div. de Saboya, prov. de Tarentesa, distr. de Bourg St. Maurice, al pie del Pequeño S. Bernardo, sobre la dra. del Isere.—1,613 h.

SEGI, c. con ob. de los E. Rom., deleg. de Frosinona (24 k. E.)—3,550 h.

SEIANO, p. del Rno. y prov. de Náp., distr. de Castellamare, canton de Vico-Equense.—1,550 h.

SEIGNE (COL DE LA) ó de L' ALLÉE-BLANCHE, paso de los Alpes Griegos, de 2,526 m. de alt., entre las div. de Aosta y Saboya (E. Sard.), en el extremo septentrional de la prov. de Tarentesa.

SELARGIUS, p. de Cerd., div. del Cabo Cagliari, distr. de Pauli-Pirri.—1,850 h.

SELE, rio de Náp., de 65 k. de curso; nace en los Apeninos, canton de Calabritto, prov. del Prin. Cit., y desagua en la costa occidental del golfo de Salerno.

SEMINARA, c. de Náp., prov. de la Calabria Ult. 1.^a, distr. y canton de Palmi (3 k. S. E.)—3,000 h.

SENARICA, c. de Náp., prov. del Abruzzo Ult. 4.^o, distr. de Teramo (17 k. S. O.), canton de Montorio, cerca de la izq. del Vomano.—Sus h. no pagan contribuciones, teniendo la c. el título de Rep., concedido por Juana I.—2,000 h.

SENDECIO, mont. de Sic., prov., distr. y canton de Messina.

SENEGHE ó SENEGUI, p. de Cerd., div. del Cabo Sassari, prov. de Cuglieri, distr. de San Lussurgui, al pie del monte Ferru.—1,900 h.

SENERCHIA, p. de Náp., prov. del Prin. Cit., distr. de Campagna, canton de Calabritto.—1,480 h.

SENICA, p. del L.-Ven., prov. de Brescia, distr. de Verola-Nuova, sobre la izq. del Oglio.—1,900 h.

SENIO, rio de Tosc., de 87 k. de curso; nace de los Apeninos, cerca de Palazzolo, entra en los E. de la Ig., y muere en el Pó de Primaro.

SENISA, p. de Náp., prov. de Basilicata, distr. de Lagonegro, canton de Chiaramonte, cerca de la izq. de Serapótamo.—2,387 h.

SENNERI ó SENNORI, p. de Cerd., div. del Cabo-Sassari, prov. y distr. de Sassari.—1,430 h.

SEPIÑO ó SUPINO, c. de Náp., prov. de Sannio, distr. de Campobasso (15 k. S. S. O.), cap. de canton.—3,500 h.

SERCHIO, rio de Mód., de 87 k. de curso; desciende de los Apeninos, cerca de Ospedaletto, distr. de Garfagnana, y desemboca en el Mediterráneo.

SEREGNO, p. del L.-Ven., prov. de Milan (19 k. N.), distr. de Barlassina.—3,350 h.

SERIATE, p. del L.-Ven., prov. y distr. de Bérgamo (2 k. E.), sobre la izq. del Serio.—1,400 h.

SERINO, c. de Náp., prov. del Prin. Ult., distr. de Avellino (8 k. S. E.), cap. de canton, sobre el Sabato.—7,500 h.

SERIO, rio del L.-Ven., de 110 k. de curso; tiene su origen en las mont. de la prov. de Sóndrío ó la Valtelina, entra en las de Bérgamo y Lodi, pasando por Cologno y Cre-

ma (desde donde se hace navegable), y desagua en el Adda, cerca de Montodina, siendo flotable desde su principio.

SERMIDE, p. del L.-Ven., prov. de Mántua, cap. de distr., en la dra. del Pó.—1,800 h.

SERMIO ó SIRMIO, p. con fuerte del L.-Ven., prov. de Brescia, distr. de Sonato, en la parte meridional de la península de su nombre sobre el lago de Garda.—850 h.

SERPENTARIA, isla del Mediterráneo, dependiente de la de Cerd., div. del Cabo Cagliari, prov. de Lanusei, distr. de Villa-Pozzo, defendida por una torre; tiene 3 k. de largo y 1 de ancho.

SERPENTARIA (PEQUEÑA), isla del Mediterráneo, á 4 k. N. N. E. de la Serpentaria (V.)

SERRA, p. de Náp., prov. de la Calabria Cit., distr. de Cosenza, canton de Spezzano-Grande.—1,230 h.

SERRA-CAPRIOLA, p. de Náp., prov. de Capitanato, distr. de San Severo (20 k.), cap. de canton, entre el Fortore y el Saccione.—5,000 h.

SERRA DE FALCO, p. de Sic., prov. y distr. de Caltanissetta, cap. de canton.—1,800 h.

SERRA DE SANTO STEPHANO DEL BOSCO (LA), c. de Náp., prov. de la Calabria Ult. 2.^a, distr. de Monteleone (22 k. S. E.), con cast.—5,000 h.

SERRA-MANACESCA, p. de Náp., prov. del Abruzzo Cit., distr. de Chieti.—1,200 h.

SERRA SAN CHIRICO, p. de los E. Rom., deleg. de Macerara, cerca del Esina.—1,200 h.

SERRALUNGA, p. de los E. Sard., div. de Alejandría, prov. de Casale, distr. de Mombello, sobre la izq. del Stura.—1,213 h.

SERRAMANNA, p. de Cerd., div. del Cabo Cagliari, prov. de Cagliari, cap. de distr., cerca de la izq. del Mannu.—2,000 h.

SERRARA, p. de Náp., prov. de Pozzuoli, canton de Ischia, en medio de la isla de este nombre.—1,050 h.

SERRASTRETTA, p. de Náp., prov. de la Calabria Ult. 2.^a, distr. de Nicastro, cap. de canton, sobre la dra. del Lamato.—3,350 h.

SARRAVAL, p. de los E. Sard., div. de Saboya, prov. del Ginebrino, distr. de Thones.—1,400 h.

SERRAVALLE, c. del L.-Ven., prov. de Trevisa (34 k. N.), cap. de distr.—5,418 h.

SERRAVALLE, p. de los E. Sard., div. de Génova, prov. de Novi, cap. de distr., sobre la izq. del Serivia, est. del ferr. de Turin á Génova.—2,400 h.

SERRAVALLE ó SERAVALLE, p. de Tosc., dep. de Florencia, distr. de Pistoja.—1,700 h.

SERRAVALLE DE SESIA, p. de los E. Sard., div. de Novara, prov. de Vercelli, distr. de Crevacuore, sobre la dra. de Sesia.—1,100 h.

SERRE (LE), p. de Náp., prov. del Prin. Cit., distr. de Campagna, canton de Postiglione, cerca de la dra. del Calore.—2,500 h.

SERRENTI, p. de Cerd., div. del Cabo Cagliari, distr. de Sanluri.—1,400 h.

SERRIERES, p. de los E. Sard., div. de Saboya, prov. de Saboya Propia, distr. de Buffieux.—1,030 h.

SERSALE, p. de Náp., prov. de la Calabria Ult. 2.^a, distr. 2.^o de Catauzaro, cerca de la dra. del Crocchio.—2,200 h.

SESA, río de los E. Sard., de 147 k. de curso; descende del monte Rosa, div. de Novara; riega la de Alejandría, y manda sus aguas al Pó, dividiéndose en dos brazos.

SESSA, p. de Náp., prov. del Prin. Cit., distr. del Vallo, canton de Pollica.—800 h.

SESSA, c. con ob. de Náp., prov. de la Terra di Lavoro, distr. de Gaeta (27 k. E.), cap. de canton.—4,000 h.

SESTINO, p. de Tosc., dep. de Florencia, cap. de distr.—1,200 h.

SESTO, p. del L.-Ven., prov. de Cremona, distr. de Pizzighettone.—1,430 h.

SESTO ó SESTU, p. de Cerd., div. del Cabo Cagliari, prov. de Cagliari, distr. de Pauli-Pirri.—1,136 h.

SESTO-CALENDE, p. del L.-Ven., prov. de Milan, sobre la dra. del Tessino, cerca del lago de Como.—1,530 h.

SESTO-SAN GIOVANI, p. del L.-Ven., deleg. de Milan, distr. de Monza.—1,700 h.

SESTRI DE LEVANTE, c. de los E. Sard., div. de Génova (39 k. S. E.), prov. de Chiavari, cap. de distr., sobre una pequeña isla del golfo de Génova, con buena rada, defendida por un cast.—7,000 h.

SESTRI DE PONENTE, p. de los E. Sard., div. y prov. de Génova, sobre el golfo de este nombre, cap. de distr.—6,000 h.

SETTEFRATI, p. de Náp., prov. de la Terra di Lavoro, distr. de Sora, canton de Alvito (8 k. E.)—3,250 h.

SETTIMO, p. de Cerd., div. del Cabo Cagliari, prov. de Cagliari, distr. de Sinnai.—4,228 h.

SETTIMO-TORRINESE, p. de los E. Sard., div. y prov. de Turin, distr. de Caselle, sobre el Sangal, cerca de la izq. del Pó.—2,400 h.

SETTIMO-VITONE, c. de los E. Sard., div. de Turin, prov. de Ivrea (9 k.), cap. de distr., cerca de la izq. del Dora-Baltea.—1,530 h.

SETTINGIANO, p. de Náp., prov. de la Calabria Ult. 2.^a, distr. de Catanzaro, canton de Tiriolo.—1,100 h.

SEUI ó SEHUY, p. de Cerd., div. del Cabo Cagliari, prov. de Isili, distr. de Sadali.—1,835 h.

SEULO, p. de Cerd., div. del Cabo Cagliari, prov. de Isili, distr. de Sadali, cerca de la izq. del Flumendosa.—1,240 h.

SEVERINA (SANTA), c. de Náp., prov. de la Calabria Ult. 2.^a, distr. de Cotrone, cap. de canton, cerca de la dra. del Neto, defendida por un cast., con arzob. y seminario.—1,025 h.

SEVERINO (SAN), c. con ob. de los E. Rom., deleg. de Macerata, sobre la dra. del Potenza.—1,900 h.

SEVERINO (SAN), p. de Náp., prov. de Basilicata, distr. de Lagonegro, canton de Chiaramonte.—2,250 h.

SEVERO (SAN), c. con ob. de Náp., prov. de Capitanato, cap. de distr. (9 cantones).—19,000 h.

SEZZE, SESSE ó ZESZA, c. con ob., de los E. Rom., deleg. de Frosinona (28 k. S. O.), á 65 k. S. E. de Roma, cerca de las lagunas Pontinas.—6,200 h.

SEZZÉ, p. de los E. Sard., div. y prov. de Alejandría,

cap. de distr., entre el Bormida y el Orba.—2,350 h.

SFERRACAVALLO, cabo de la costa oriental de Cerd., div. del Cabo Cagliari, prov. de Lanusei, distr. de Bari (12 k. S. E.), defendido por una torre.

SIANO, p. de Náp., prov. del Prin. Cit., distr. de Salerno, canton de San Giorgio.—2,065 h.

SIBILLA (MONTE DELA), monte de los Apeninos, de 2198 m. de alt., en los E. Rom., deleg. de Spoleto (44 k. N. E.)

SICIGNANO, p. de Náp., prov. del Prin. Cit., distr. de Campagna (19 k. S. E.), canton de Postiglione.—2,500 h.

SICILIA, la mayor, mas rica é importante de las islas del Mediterráneo, que forma una parte considerable del Rno. de Náp. ó de las Dos Sicilias, sit. entre los 36° 37' y 38° 18' de lat. N. y entre los 16° 5' y 19° 20' de longitud E. Afecta una forma triangular y sus costas, cuya estension asciende á 780 k., presentan los cabos del Faro, de Rasocolmo, Bianco, Calava, Gallo, San Vito, Boeo, Passaro, Scalamabri, Sta. Cruz y Molini; los golfos de Melazzo, Palermo, Castelamare; y los puertos de Palo, Siracusa, Agosta y Messina. Cerca de la costa se hallan las islas Lipari, las Egades, la Nerita, etc. El suelo es mont. en general, cubierto como se encuentra por varias cadenas de mont., entre las cuales el Etna forma un grupo independiente. Cruzan el territorio de la isla muchos rios y torrentes, siendo los principales el Simeto, el Salso, el Platani, etc. La temperatura es muy dulce, y el cielo sereno y despejado cual ninguno otro. El terreno es de los mas fértiles que se conocen: en lo ant. se le llamaba el granero de Roma: abunda el vino, el trigo, las naranjas, limones, etc. La cosecha de la seda constituye una de las principales riquezas del pais, el cual abunda ademas en minas de oro, plata, plomo, hierro y cobre. La industria está poco desarrollada; el comercio y la navegacion bastante. Esta isla se divide en siete intendencias ó prov., que son, Palermo, Messina, Catana, Siracusa, Girgenti, Trápani y Caltanissetta; las prov. se subdividen en distr., y estos en cantones.—2,231,031 h. Este pais fué ocupado sucesivamente por los sicanios, Troyanos, Siculos, Griegos, Cartagineses y Romanos; mas tarde pasó

á poder de los Godos, Sarracenos y Normandos. En 1713 se dió al Duque de Saboya, y en 1736 al infante español D. Carlos, desde cuya época ocupa el trono de las Dos Sicilias una rama de los Borbones de España. Cuando Napoleon invadió el Rno. de Náp., Fernando VI abandonó sus Estados de tierra firme y se retiró á Sic., al amparo de los ingleses. Pasado el peligro, anuló en 1812 la constitucion que habia acordado, declarando en 1816 á Sic. prov. nápolitana con la pérdida de sus privilegios. Desde entonces ha sido esta isla teatro de varias conmociones políticas. *V. Sicilias (Rno. de las Dos).*

SICILIAS (REINO DE LAS DOS), Estado sit. entre los 36° 37' y 42° 54' de latitud N. y entre los 16° 5' y los 22° 9' de longitud E., compuesto de dos partes distintas, separadas por el estrecho llamado Faro de Mesina: 1.ª el Rno. de Náp., que comprende la mitad meridional de la Península italiana, y 2.ª la *isla de Sic.*—El Rno. de Náp. está lim. al N. O. por los E. de la Ig., al O. y al S. O. por el mar Tirreno, al S. por el mar Jonio, y al E. por el Adriático; tiene 600 k. de largo, 190 de ancho, y una sup. de 78,900 k. cuad. Respecto á Sicilia, *V. su artículo.*—Las costas del Rno. de Náp., presentan los golfos de Gaeta, Náp., Salerno, Policastro, Santa Eufemia, Squilace, Tarento y Manfredonia, y los cabos de Sorrento, Gaeta y Vaticano; inmediatas á ellos, existen las islas de Palmarola, Ponza, Ischia, Procida, Capri, Lipari y Tremiti.—La cadena de los Apeninos cruza este país en toda su longitud, presentando alt. considerables, muchas de ellas cubiertas siempre de nieve. Hay varios volcanes apagados, y uno, el Vesubio, en continúa actividad.—El aire es sano, el clima delicioso, el terreno fértil y bien cultivado; las producciones muchas y variadas; la industria y el comercio regulares; la instrucción pública bastante atrasada.—El Rno. de Náp. se divide en 13 prov.: Náp., Terra di Laboro, Prin. Ult., Molisa ó Sannio, Abruzzo Ult. 1.º, Abruzzo Ult. 2.º, Abruzzo Cit., Capitanato, Terra de Bari, Terra de Otranto, Basilicata, Calabria Cit., Calabria Ult. 1.ª y Calabria Ult. 2.ª Las prov. se dividen en distr., y estos en cantones, resultando que

hay 22 de las primeras en el Rno. de las Dos Sicilias, 77 de los segundos, y 2,210 de los terceros. La poblacion de Náp. asciende á 6.886,030 h., y la de la Sic., á 2.231,031, formando un total de 9.117,031 h., entre ellos 2,000 judios y 70,000 albaneses.—El gobierno es una Monarquía absoluta hereditaria: hay dos Tribunales Supremos ó Consultas, un Consejo en cada prov. y otro en cada distr.: el ejército en tiempo de paz tiene sobre 90,000 h.: el clero asciende á igual número de individuos, contándose 19 arzob. y 64 ob. El presupuesto de ingresos se calcula en unos 468 millones de reales, y en igual suma, poco mas ó menos, el de gastos.—Los medios de comunicacion son imperfectos, solo hay las líneas ferreas de Náp. á Castelamare, Nocera y la Cava; de Náp. á Caserta y Cápua, y de Náp. á Nola, todas ellas de corto trayecto.—Este pais fué sometido por varios pueblos de la ant.; los romanos concluyeron su conquista el año 481 antes de J. C.: luego pasó á poder de los Ostrogodos, Sarracenos y Normandos. En 1135 Rogerio II tomó el título de Rey de Náp. y de Sic., ó de las Dos Sic.; mas adelante, recayó la sucesion de este Rno. en los Emperadores de Alemania; y mas tarde en los Reyes de Aragon hasta 1501. Entonces se apoderaron de este Estado los monarcas franceses; pero las victorias alcanzadas por Gonzalo de Córdoba lo aseguraron nuevamente á España, en cuyo poder siguió hasta 1713, en que, á consecuencia del Tratado de Utrech, el Rno. de Náp. se dió al Austria, y la isla de Sic. á la casa de Saboya. En 1717, Austria cambió la Cerdeña por la Sic., y vinieron á reunirse otra vez las dos partes del Rno. En 1733 fué invadido este por las tropas españolas, gobernando en él hasta 1759 el infante D. Cárlos, el cual subió entonces al Trono de España, con el nombre de Cárlos III, pasando el Rno. de las Dos Sic. á su hijo D. Fernando con la condicion de no poderse reunir nunca á la monarquía española. En tiempo de la revolucion francesa, se formó la Rep. Partenopea; destruida en 1801 por los austro-rusos, el Rey Fernando fué destronado por Napoleon en 1806, y sustituido primero por su hermano José, y luego por su cuñado Murat. En 1815 se devolvieron sus

Estados al rey Fernando; desde entonces, tanto en vida de este, como en la de sus sucesores Francisco I y Fernando II, han sido varias las revoluciones políticas porque ha pasado este país, siempre ansioso de mayor libertad. V. *Sicilia*.

SICULIANA, c. de Sic., prov. de Girgenti (15 k O. N. O.), cap. de canton, cerca del Mediterráneo.—6,200 h.

SIDERNO, p. de Náp., prov. de la Calabria Ult. 1.^a, distr. y canton de Gerace á 3 k. del mar Jonio.—2,900 h.

SIENA, c. con ob. de Tosc., cap. de prov., dep. ó compartimento y de distr. ó Capitanato, á 44 k. S. S. E. de Florencia y 195 k. N. O. de Roma; pobl. fort., residencia de las autoridades, con universidad, tribunales, bibliotecas, caja de ahorros, algunas fábricas de paños, sedas, instrumentos músicos, sombreros de paja, etc.—21,450 h.

SIENA, prov., dep. ó compartimento del duc. de Tosc., cap. Siena, lim. al N. por la prov. de Florencia, al E. y al S. E. por los E. de la Ig., al S. por el mar Tirreno, al O. por este mismo y el Prin. de Piombino y al N. O. por la prov. de Pisa; tiene 120 k. de largo, 104 de ancho, y 7,486 k. cuad. de sup. La cruza la cadena del Apenino Toscano, país bien cultivado, pero poco fértil. Se divide en 15 capitanatos ó distr., 7 en Siena superior, y 8 en el Siena inferior.—190,000 h.

SIETI, p. de Náp., prov. del Prin. Cit., distr. de Salerno, canton de San Cipriano.—1,100 h.

SIEVE, rio de Tosc., de 61 k. de curso; nace cerca de Barberino, y muere en el Arno.

SIGLIANO, p. de Tosc., prov. de Florencia, distr. de Borgo-Santo Sepolcro, sobre la dra. del Tiber.—1,240 h.

SIGNA, p. de Tosc., dep. de Florencia, sobre la dra. del Arno; est. del ferr. de Florencia á Pisa.—1,260 h.

SILA (LA), vasta meseta de los Apeninos, en el Ruo. de Náp., en las prov. de la Calabria Cit. (distr. de Cosenza), y de la Calabria Ult. 2.^o (distr. de Catanzaro); terreno delicioso.

SILANUS, p. de Cerd., div. del Cabo Sassari, á 32 k. E. N. E. de Bortigali.—1,350 h.

SILE, río del L.-Ven., de 61 k. de curso; nace cerca de Castelfranco, prov. de Trevisa; entra en la de Venecia y en Tre Paladi; se divide en dos brazos, el uno de los cuales se une al Piave-Vecchia, y el otro muere en el Adriático.

SILIQUA, p. de Cerd., div. del Cabo Cagliari, prov. de Cagliari, cap. de distr., cerca de la izq. del Sixerris.—1,300 h.

SILOVENGO ó **SILAVENGA**, p. de los E. Sard., div. y prov. de Novara, distr. de Carpignano.—1,500 h.

SILUNUS, p. de Cerd., div. del Cabo Sassari, distr. de Bortigali.—1,350 h.

SILVI, p. de Náp., prov. del Abruzzo Ult. 1.º, distr. de Teramo, canton de Atri, cerca del Adriático.—2,580 h.

SIMBARIO, p. de Náp., prov. de la Calabria Ult. 2.ª, distr. de Monteleone, canton de la Serra de Santo Stephano del Bosco.—1,430 h.

SIMETO, río de Sic., de 130 k. de curso; desciende del bosque de Caronia, prov. de Messina, y se une al Gurgulanga para formar el Giorretta.

SIMMARI ó **SIMERI**, p. de Náp., prov. de la Calabria Ult. 2.ª, distr. de Catanzaro, canton de Soveria, sobre la dra. del río de su nombre.—800 h.

SIMMARI ó **SIMERI**, riach. de Náp., que pasa por el p. de su nombre (V.), y desagua en el golfo de Squillace.

SIMPLON, mont. de los Alpes Lepontinos, de 3,442 m. de alt., á 103 k. E. N. E. del Monte Blanco y á 54 S. O. del Monte Gothard, atravesada por un cam. que, partiendo de Glys, cerca de la dra. del Ródano (Francia), termina en la c. de Domo de Ossola, en el cual se cuentan 613 puentes, 8 galerías abiertas en la roca, y 20 casas de asilo.

SINDIA, p. de Cerd., div. de Cabo Sassari, distr. de Bosa, cerca de la izq. del Carabuso.—1,528 h.

SINIGAGLIA, e. con ob. de los E. Rom., delegacion de Urbina y Pesaro, cap. de distr., á 30 k. S. E. de Pesaro, y á 26 N. O. de Ancona, en la embocadura del Misa en el Adriático, con puerto sobre él, buena catedral, teatro, etc.—18,000 h.

SINISCOLA, p. de Cerd., div. del Cabo Cagliari, prov. de Nuoro, distr. de Posada, cerca del Mediterráneo.—1,800 h.

SINNAI, p. de Cerd., div. del Cabo Cagliari, prov. de Cagliari, cap. de distr.—2,630 h.

SINNO, rio de Náp., de 100 k. de curso; nace en el canton de Latronico, prov. de Basilicata; y muere en el golfo de Tarento, despues de recibir las aguas de varios rios.

SINOPOLI SUPERIOR, p. de Náp., prov. de la Calabria Ult. 1.^a, distr. de Palmi, cap. de canton, al pie de los Apeninos, —1,600 h.

SION, monte de los E. Sard., div. de Saboya, en el lim. de las prov. de Carouge y el Ginebrino, atravesada por el cam. de Ginebra á Grenoble.

SIRACUSA ó SYRACUSA, c. sobre la costa E. de Sic, cap. de prov. y distr., á 50 k. S. S. E. de Catana, y á 136 k. S. S. O. de Messina, con puerto sobre el Mediterráneo, pobl. fort., muy célebre en la ant.—18,000 h.

SIRACUSA ó SYRACUSA, prov. de Sic., cap. Siracusa; lim. al N. por la prov. de Catana, al O. por la de Caltanissetta, al S. y al S. O. por el Mediterráneo, y al E. por el mar Jonio; tiene 92 k. de largo y 88 de ancho. Suelo generalmente mont., regado por el Lenteni y el Ragusa. Divídese en 3 distr., Módica, Noto y Siracusa.—180,000 h.

SIRIGNANO, p. de Náp., prov. de la Terra di Laboro, distr. de Nola, canton de Bojano.—1,000 h.

SIROLO, p. de los E. Rom., deleg. de Ancona, sobre el Adriático.—1,500 h.

SISSA, p. del duc. y prov. de Parma.—1,247 h.

SIXERRIS, riach. de Cerd., div. del Cabo Cagliari, que pasa por Siliqua.

SIXT, p. de los E. Sard., prov. de Faucigny, distr. de Samoens, sobre un riach. afluente del Giffre.—1,280 h.

SIXTO, canal de los E. Rom., de 26 k. de curso, formado por varios riach. en las lagunas Pontinas, que se une al canal de Volte.

SOANA, SAVANA ó SUANA, c. con ob. de Tosc., dep. de Siena (82 k. S. S. E.), distr. de Pitigliano (4 k. N. O.), —2,500 h.

SOAVE, p. del L.-Ven., deleg. de Verona, distr. de San Bonifacio.—2,300 h.

SOCCAVO, p. del Rno. y prov. de Náp., distr. y canton de Pozzuoli.—1,356 h.

SOCIVO, p. de Náp., prov. de la Terra di Laboro, distr. de Caserta, cap. de canton.—1,340 h.

SOFIA (SANTA), p. de Náp., prov. de la Calabria Cit., distr. de Rossano, canton de San Demetrio.—1,200 h. albaneses del rito griego.

SOLAGNA, p. del L.-Ven., deleg. de Viconza, distr. de Bassano, sobre la dra. del Brenta.—1,800 h.

SOLANTA, puerto de Sic., defendido por un cast., sobre el mar Tirreno, á 17 k. E. S. E. de Palermo, canton de Milimeri.

SOLARUSSA, p. de Cerd., div. del Cabo Cagliari, prov. de Busachi, distr. de Tramazza, cerca de la dra. del Oristano.—1,450 h.

SOLERIO ó SOLERO, p. de los E. Sard., div. y prov. de Alejandría (8 k. O. N. O.), distr. de Felizzano, sobre un riach. afluente del Tanaro, con est. del ferr. de Turin á Génova.—3,000 h.

SOLESINO, p. del L.-Ven., deleg. de Pádua, distr. de Monselice.—1,900 h.

SOLETO, p. de Náp., prov. de la Terra de Otranto, distr. de Lecce, cap. de canton.—1,885 h.

SOLFATARA ó LAGO D'ACQUA SULFUREA, lago de los E. Rom., comarca de Roma (22 k. E. N. E.), cerca y al O. de Tivoli, cubierto de islotes flotantes: descarga sus aguas en el Teverone.

SOLFERINO, p. del L.-Ven., gob. de Milan, prov. de Mantua, distr. de Castiglione delle Stiviere, célebre por la victoria alcanzada por los franceses y piemonteses sobre los austriacos en 24 de Junio de este año.—1,520 h.

SOLIPACA, p. de Náp., prov. de la Terra di Laboro, distr. de Caserta, cap. de canton, cerca de la izq. del Calore.—3,500 h.

SOLOFRA, p. de Náp., prov. del Prin. Ult., distr. de Avellino (9 k. S. S. E.), cap. de canton, en la pendiente de un

contrafuerte de los Apeninos, cerca del origen del Sarno.—6,500 h

SOMAGLIA, p. del L.-Ven., deleg. de Lodi y Crema, distr. de Codogno.—4,800 h.

SOMOSCA, p. del L. Ven., deleg. de Bérgamo, distr. de Caprino, sobre la izq. del Adda.—4,500 h.

SOMMA, c. del L.-Ven., deleg. de Milan, cap. de distr., en el punto en que sale el Tessino del lago Mayor.—3,200 h.

SOMMA, c. del Rno. y prov. de Náp., cap. de canton, al pie del Vesubio.—7,250 h.

SOMMA CAMPAGNA, p. del L.-Ven., deleg. de Verona, distr. de Villafranca; est. del ferr. de Venecia á Coccaglio.—230 h.

SOMMARIVA DEL BOSCO, c. de los E. Sard., div. de Coni (47 k. N. N. E.), prov. de Alba, cap. de distr.—5,200 h.

SOMMARIVA-PARNO, p. de los E. Sard., div. de Coni, prov. de Alba, distr. de Conegliano de Alba.—1,925 h.

SOMMATINO, p. de Sic., prov. y distr. de Caltanissetta, cap. de canton.—1,800 h.

SOMMO, p. de los E. Sard., div. de Novara, prov. de Lomellina, distr. de Cava, cerca de la izq. del Pó—4,080 h.

SONCINO, p. del L.-Ven., deleg. de Cremona (30 k. N. N. O.), cap. de distr., sobre la dra. del Oglio.—4,250 h.

SONDALO, p. del L.-Ven., deleg. de Valtellina, distr. de Tirano, sobre la dra. del Adda.—4,925 h.

SONDRIO, c. del L.-Ven., cap. de la prov. ó deleg. de Valtellina, y del distr. de su nombre, á 87 k N. N. E. de Milan, en el cam. de esta c. á Bormio, sobre el Muller, con escuelas, teatro, hospital, etc.—4,800 h.

SORA, c. con ob. de Náp., prov. de la Terra di Laboro, cap. de distr. y de canton, á 25 k E. N. E. de Frosinona, sobre la dra. del Liri.—7,000 h.

SORAGNA, p. de Parma, distr. de Borgo San Donnino, sobre la izq. del Stirone.—4,500 h.

SORBELLO, p. de Tosc., dep. de Florencia, distr. de Cortona, sobre la izq. del Nicone.—4,450 h.

SORDEVOLO, p. de los E. Sard., div. de Turin, prov. de Biella, distr. de Graglia.—4,800 h.

SORESINA, c. del L.-Ven., prov. de Cremona (22 k. N. O.), cap. de distr.—4,850 h.

SORGONO, p. de Cerd., div. del Cabo Cagliari, prov. de Busachi, distr. de Tonara.—1,335 h.

SORIANO, p. de los E. Rom., deleg. de Viterbo, al pie de un monte.

SORIANO, p. de Náp., prov. de la Calabria Ult. 2.^a, distr. de Monteleone (21 k.), cap. de canton.—2,630 h.

SORIASCO, p. de los E. Sard. div. de Alejandría, deleg. de Como, distr. de Gravedona, sobre el lago de Como.—4,800 h.

SORISOLE, p. del L.-Ven., deleg. de Bérghamo.—4,282 h.

SORRENTO, c. del Rno. y prov. de Náp. (26 k. S. S. E.), distr. de Castelamare, cap. de canton, en una península del golfo de Náp., con arzob., colegio, seminario, etc.—6,000 h.

SORSO, p. de Cerd., div. del Cabo Sassari, prov. y distr. de Sassari (12 k.), cerca del lago Platamone.—3,300 h.

SOSIO (SAN), p. de Náp., prov. del Prin. Ult., distr. de Ariano, canton de Castello della Baronía.—2,000 h.

SOSPELLO, c. de los E. Sard., div. y prov. de Niza (22 k. N. E.), cap. de distr.—3,215 h.

SOSTE (SAN), p. de Náp., prov. de la Calabria Ult. 2.^a, distr. de Catanzaro, canton de Davoli.—1,685 h.

SOSTEGNO, p. de los E. Sard., div. de Novara, prov. de Vercelli, distr. de Crevacuor.—4,625 h.

SOSTI (SAN), p. de Náp., prov. de la Calabria Cit., distr. de Castrovillari, cap. de canton.—4,880 h.

STOMARINA, isla del L.-Ven, prov. de Venecia, la mas meridional de las islas largas y estrechas que separan las lagunas de Venecia del mar Adriático; tiene 8 k. de largo y 2 de ancho.

SOVORE, p. del L.-Ven., prov. de Bérghamo, cap. de distr., sobre el Timasso.—4,150 h.

SOVERIA, p. de Náp., prov. de la Calabria Ult. 2.^a, distr. de Catanzaro, cap. de canton, cerca de la izq. del Sinnari.—4,087 h.

SOVICILLE, p. de Tosc., dep. de Siena, distr. de Casole.—915 h.

SPACCOFORNO, c. de Sic., prov. de Siracusa (45 k. S. O.), cap. de canton, sobre una alt.

SPADAFORA, p. de Sic., prov. y distr. de Messina (19 k. O. N. O.), cerca de mar Tirreno.

SPARANISI, c. de Náp., prov. de la Terra di Laboro, distr. de Gaeta (41 k.); canton de Carinola.—1,550 h.

SPARGI, isla de los E. Sard., en el Mediterráneo, cerca de la costa N. de Cerdeña, al S. E. de las Bocas de Bonifacio, div. del Cabo Sassari, prov. de Ozieri.

SPARTIVENTO, Cabo de Náp., prov. de la Calabria Ult. 1.^a, distr. de Gaeta (44 k. S. S. E.), canton de Staiti (9 k. S. S. E.), sobre el mar Jonio, en el extremo S. de la Península italiana.

SPEECHIA DE PRETI, c. de Náp., prov. de la Terra de Otranto, distr. de Gallipoli (32 k. E. S. E.), canton de Buffano (9 k. S. E.)—1,510 h.

SPELLO, c. de los E. Rom., deleg. de Perugia (28 k. S. E.), en el cam. de Florencia á Roma.—2,000 h.

SPERLINGA, p. de Sic., prov. de Catania (40 k. N. O.), distr. y canton de Nicosia (10 k.)

SPERLONGA, p. de Náp., prov. de la Tierra di Laboro, distr. de Gaeta (13 k. O. N. O.), canton de Fondi (10 k. S.), sobre una colina bañada por el mar Tirreno.—1,300 h.

SPEZIA (LA), c. de los E. Sard., div. de Génova (70 k. S. E.), cap. de la prov. de Levante y del distr. de su nombre, sobre una alt., con buen puerto en el golfo de su nombre, por el que se hace un comercio muy activo; cast. y lazareto.—6,200 h.

SPEZIA (GOLFO DE LA), en los E. Sard., div. de Génova, prov. de Levante, formado por el Mediterráneo, de 8 k. de abertura; á su entrada por el O., se hallan las islas Tino, Tinetto y Palmaria.

SPEZZANO-ALBANESE ó SPEZZANELLO, p. de Náp., prov. de la Calabria Citl., distr. de Castrovillari (17 k. S. S. E.), cap. de canton, á 33 k. O. N. O. de Rossano, entre el Crati y el Coscile.—1,735 h.

SPEZZANO-GRANDE, p. de Náp., prov. de la Calabria Cit., distr. de Cosenza (10 k. E. N. E.), cap. de canton, al pie de los Apeninos.—1,600 h.

SPIANO, p. de Náp., prov. del Prin. Cit., distr. de Salerno (11 k. N.), canton de San Severino (4 k. S. S. O.)—1,030 h.

SPIGNO, p. de Náp., prov. de la Terra di Laboro, distr. de Gaeta (16 k. N. E.), canton de Trajetto (8 k. N. N. O.)—1,400 h.

SPIGNO, p. de los E. Sard., div. de Alejandria (40 k. S. S. O.), prov. de Acqui (13 k. S. O.), cap. de distr., sobre el Valla, cerca de su confl. con el Bormida.—2,268 h.

SPILIMBORGO, c. del L.-Ven., prov. de Udina (26 k. O.), cap. de distr., sobre la dra. del Tagliamento.

SPINAZZOLA, c. de Náp., prov. de la Terra de Bari, distr. de Barletta (40 k. S. S. O.), cap. de canton.—4,640 h.

SPINETO, p. de Náp., prov. de Sannio, distr. de Campobasso (18 k. O. S. O.), canton de Baranello (8 k. O.)—3,460 h.

SPINOSO, p. de Náp., prov. de Basilicata, distr. de Lagonegro (23 k. N. E.), canton de Moliterno (9 k. E. N. E.), cerca de la dra. del Agri.

SPOLETO, c. con ob. de los E. Rom., cap. de deleg., á 88 k. N. N. E. de Roma, con cast., acueducto, y varias antigüedades.—6,200 h.

SPOLETO, deleg. de los E. Rom., cap. Spoleto, de 188 k. de largo, 44 de ancho, y una sup. de 2,850 k. cuad.; lim. al N. por las deleg. de Perugia y Camerino, al E. por la de Ascoli y el Rno. de Náp., al S. por la deleg. de Rieti, y al O. por la de Viterbo. Buen clima y terreno fértil, cubierto en parte por los Apeninos, y regado por el Tronto, el Tiber, el Nera, el Corno y otros rios.—120,000 h.

SPOLTORE, p. de Náp., prov. del Abruzzo Ult. 1.º, distr. de Civita di Penne, canton de Pianella (9 k. N. E.)—2,170 h.

SQUILLACE, c. con ob. de Náp., prov. de la Calabria Ult. 2.ª, distr. de Catanzaro (13 k. S. S. O.), cap. de canton, á 4 k. del golfo de su nombre.—3,023 h.

SQUILLACE (GOLFO DE), en Náp., sobre el mar Jonio, prov. de la Calabria Ult. 2.^a

SQUINZANO, p. de Náp., prov. de la Terra de Otranto, distr. de Lecce (16 k. N. O.), canton de Campi (6 k.)—2742 h.

STAFFARDE, p. de los E. Sard., div. de Coni (26 k. N. N. O.), prov. y distr. de Saluzzo.

STAFFORA, riach. de los E. Sard., de 79 k. de curso, que nace de los Apeninos y se une al Pó, cerca de Pavia.

STAGNONE, grupo de islas, sobre la costa O. de Sic., prov. de Palermo, al S. E. de la isla Favignana y al N. de Marsala; son las principales Burrone, S. Pantales, Favilla y Cerdinisi.

STAITI, p. de Náp., prov. de la Calabria Ult. 1.^a, distr. de Gerace (36 k. S. S. O.), cap. de canton.—1,419 h.

STALLATI, p. de Náp., prov. de la Calabria Ult. 2.^a, distr. de Squillace (13 k. E. S. E.), sobre una alt. cuyo pie lo baña el mar Jonio.—1,268 h.

STEFANO (SANTO), p. de Náp., prov. del Abruzzo Ult., distr. de San Angelo de Lombardi (26 k. O.), canton de Volturara (4 k. N. O.)—1,362 h.

STEFANO (SANTO), p. de Sic., prov. de Messina (26 k. O. S. O.), distr. de Mistrella (9 k. N. N. O.), cap. de canton, cerca del mar Tirreno.—3,026 h.

STEFANO-AL-MARE (SANTO), p. de los E. Sard., div. de Niza, prov. del San Remo (11 k. E. N. E.), cap. de distr., sobre el golfo de Génova.

STEFANO-BELBO (SANTO), p. de los E. Sard., div. de Coni, prov. de Alba (24 k. E. S. E.), cap. de distr., en la dra. del Belbo.—335 h.

STEFANO DE AVETO (SANTO), p. de los E. Sard., div. de Génova (42 k. E. N. E.), prov. de Chiavari (28 k. N. N. E.), cap. de distr., sobre una mont.

STEFANO DE NIZA (SANTO), p. de los E. Sard., div. y prov. de Niza, (66 k. N. O.), cap. de distr., cerca de la dra. del Tinca.—1,643 h.

STEFANO-ROERO (SANTO), p. de los E. Sard., div. de Coni, prov. de Alba (12 k. N. O.), distr. de Canale (4 k. S. S. O.)—2,110 h.

STEFANO (SANTO), isla de los E. Sard., en el Mediterráneo, al S. E. de las Bocas de Bonifacio, sobre la Costa N. de Cerd., div. del Cabo Sassari, prov. de Ozieri.

STERNAZIA, p. de Náp., prov. de la Terra de Otranto, distr. de Lecce (16 k. S. S. E.), canton de Soletto.—1,500 h.

STIA, p. de Tosc., prov. de Florencia (43 k. E.), en la confl. del Arno y el Staggia.—2,540 h.

STIENTA, p. del L.-Ven., prov. de Polesina, distr. de Occhiobello, sobre la izq. del Pó.—2,040 h.

STIGLIANO, p. de los E. Rom., comarca de Roma (24 k. N. O.)

STIGLIANO, p. de Náp., prov. de Basilicata, distr. de Matera (44 k. S. O.), cap. de canton.—4,210 h.

STIGNANO, p. de Náp., prov. de la Calabria Ult. 1.^a, distr. de Gerace (28 k. N. E.), canton de Stilo (8 k. S.), sobre una mont.—1,420 h.

STILLARO, riach. de Náp., prov. de la Calabria Ult. 1.^a, distr. de Gerace, canton de Stilo, por cuya c. pasa, muriendo á 10 k. en el mar Jonio.

STILO, c. de Náp., prov. de la Calabria Ult. 1.^a, distr. de Gerace (32 k. N. E.), cap. de canton, sobre el Stillaro, cerca del mar Jonio.—1,822.

STIRONE, rio de Parma, de 44 k. de curso, tributario del Taro, á 6 k. de la union de este con el Pó.

STORTA, p. de los E. Rom., deleg. de Viterbo, cerca del Tiber, é inmediato al sepulcro de Neron.

STRA, p. del L.-Ven., gob. y prov. de Venecia, distr. de Dolo (4 k. S. O.), sobre la dra. del Brenta.—1,950 h.

STRADELLA, p. de los E. Sard., div. de Alejandria, prov. de Voghera, cap. de distr., á 14 k. S. E. de Pavia, sobre el Averse.—2,700 h.

STRAMBINO, p. de los E. Sard., div. de Turin (41 k. N. N. E.), prov. de Ivrea (6 k.), cap. de distr., en la dra. de un riach. tributario del Dora Baltea.—3,432 h.

STREVI, p. de los E. Sard., div. de Alejandria, prov. y distr. de Acqui, cerca de la izq. del Bórmida.—1,910 h.

STRIANO, p. de Náp., prov. de la Terra di Laboro, distr.



de Nola (13 k. S. S. E.), canton de Palma (7 k. S. S. E.), —1,322 h.

STROMBOLI, isla del mar Tirreno, una de las Lipari, dependiente de Sic., prov. y distr. de Messina, á 16 k. N. E. de la isla Palmaria. Consiste en una mont. de 650 m. de alt. con dos cráteres en actividad; tiene 8 k. de largo y 6 de ancho.

STRONGOLI, c. con ob. de Nap., prov. de la Calabria Ult. 2.^a, distr. de Cotrone (16 k. N. N. O.), cap. de canton, sobre una roca, á 4 k. del mar Jonio.—2,041 h.

STROPIANA, p. de los E. Sard., div. de Novara (27 k. S. S. O.), prov. de Vercelli (9 k. S.), cap. de distr.—1,968 h.

STROPPA, p. de los E. Sard., div. y prov. de Coni (30 k. O. N. O.), sobre la izq. del Maira.—1,114 h.

STRUDA, p. de Náp., prov. de la Terra de Otranto, distr. de Lecce (12 k. E.), canton de Vernole (4 k. N. N. O.).—712 h.

STURA, rio de los E. Sard., formado de la reunion de dos corrientes de agua que descienden de los Alpes Cotienos, sobre el lím. E. de las prov. de Saboya y Moriena; es tributario del Pó, á 4 k. N. N. E. de Turin; tiene 44 k. de curso, ó 70, si se cuenta el del torrente más importante de los dos que lo forman.

STURA, rio de los E. Sard., de 120 k. de curso; desciende de los Alpes Marítimos, cerca de Col de l'Argentiere, en el lím. del dep. francés de los Bajos Alpes; atraviesa la prov. de Coni, pasa por entre las de Mondovi y Saluzzo, y se une al Tanaro, cerca de Cherasco.

SUBBIANO, p. de Tosc., prov. de Florencia (66 k. E. S. E.), sobre la izq. del Arno.—2,750 h.

SUBIACO, c. de los E. Rom., comarca de Roma (49 k. E.), cerca de la dra. del Teverone, sobre una alt., con cast. del Papa, museos, jardin botánico, etc.—3,100 h.

SULMONA ó SOLMONA, c. de Náp., con ob., prov. del Abruzzo Ult. 2.^o, cap. de distr. (7 cantones), á 38 k. S. O. de Chieti y 52 de Aquila, en una llanura fértil; plaza de guerra de 4.^a clase, magnífica catedral, establecimientos de beneficencia; patria de Ovidio.—8,000 h.

SUMMONTE, p. de Náp., prov. del Prin. Ult., distr. de Avellino (7 k. N. O.),—1,462 h.

SUNO, p. de los E. Sard., div. y prov. de Novara (22 k. N. N. O.), distr. de Momo (7 k. N.), cerca de la dra. del Terdopio.—1,850 h.

SUPERGA, mont. de los E. Sard., div. y prov. de Turin (5 k. E. N. E.), cerca de la dra. del Pó; en ella hay una iglesia muy buena dedicada á la Virgen, terminada en 1731 por Víctor Amadeo III, y destinada para enterramiento real.

SUPINO, p. de los E. Rom., deleg. de Frosinona (12 k. O. S. O.)—1,058 h.

SUSA, c. con ob. de los E. Sard., div. de Turin (53 k. O.), cap. de prov. y de distr., sobre el Dora Ripaira, en la union de los dos cam. del Monte Cenís y del Monte Ginebra, sobre el ferr. de Turin; pobl. muy animada por los muchos viajeros que pasan por ella.—2,583 h.

SUSA, prov. de los E. Sard., div. de Turin, cap. Susa; lim. al E. y al N. E. por la prov. de Turin, al S. por la de Pignerol, al S. O. por el dep. francés de los Altos Alpes, y al N. O. por la div. de Saboya. País rodeado por ramales de los Alpes Cotienos; regado por el Dora-Ripaira y muchos torrentes; produce vino, frutas, castañas, algo de trigo, etc. Se divide en 8 distr. y 60 com.; los primeros son, Aimese, Avigliana, Bussolino, Cesanna, Condove, Giaveno, Oulx y Susa.—70,000 h.

SUSTINENTE, p. del L.-Ven., prov. de Mántua (17 k.), distr. de Ostiglia (9 k.), sobre la izq. del Pó.—2,000 h.

SUTERA, p. de Sic., prov. y distr. de Caltanissetta (38 k. O. N.), cantón de Mussomeli (9 k. S. O.), sobre una mont., en la izq. de un afluente del Platani.—1,008 h.

SUTRI, c. con ob. de los E. Rom., deleg. de Viterbo (22 k. S. S. E.), sobre el Pozzolo.—1,482 h.

T.

TABLE (LA), p. de los E. Sard., div. de Saboya, prov. de

Saboya Propia, distr. de la Rochette, sobre la dra. del Gelon.—1,238 h.

TABOR, mont. de los Alpes Cotienos, de 1,280 m. de alt., en los E. Sard., sobre el lím. de las div. de Saboya y Turin, entre las prov. de Morieuva y Susa.

TACENO, p. del L.-Ven., deleg. de Como, cap. de distr., cerca de la dra. del Taceno.—1,500 h.

TACENO, riach. del L.-Ven., deleg. de Como, distr. de Taceno, por cuyo p. pasa.

TAGGIA, p. de los E. Sard., div. de Niza, prov. de San Remo, cap. de distr., sobre la dra. del Taggia.

TAGGIA, riach. de los E. Sard., div. de Niza, prov. de San Remo, distr. de Taggia, por cuyo p. pasa.

TAGLIACOZZO, c. de Náp., prov. del Abruzzo Ult. 2.º, distr. de Avezzano (16 k O. N. O.), cap. de canton, cerca de la dra. del Imele.—3,350 h.

TACLIAMENTO, rio del L.-Ven., de 180 k. de curso; nace de un monte de la prov. de Udina, á la que luego separa de la de Venecia; manda sus aguas al Adriático. Sus márgenes han sido teatro de muchas operaciones militares entre franceses y austriacos en 1797 y 1806.

TAGLIO, c. del L.-Ven., gob. y prov. de Venecia, distr. de Ariano, sobre la dra. del Pó Maestro.—1,350 h.

TAGLIUNO, p. del L.-Ven., prov. de Bérgamo, distr. de Sarnico, cerca de la dra. del Oglio.—1,600 h.

TALAMONA, p. del L.-Ven., prov. de Valtellina, distr. de Morbegno, cerca de la izq. del Adda.—1,730 h.

TALLA, p. de Tosc., prov. de Florencia, distr. de Poppi.—2,800 h.

TALLOIRES, p. de los E. Sard., div. de Saboya, prov. del Ginebrino, distr. de Anecy, sobre un lago que lleva su mismo nombre.—1,140 h.

TALORO, rio de Cerd., div. del Cabo Cagliari, formado por varios riach., en la prov. de Nuoro; se une al Oristano, despues de 42 k. de curso.

TAMARO, rio de Náp., de 73 k. de curso, que nace en el distr. de Campobasso, penetra en la deleg. de Benevento (E. de la lg.), y se une al Calore.

TANARO, río de los E. Sard., de 226 k. de curso, de ellos 69 navegables; desciende de los Apeninos, en la prov. de Mondovì, atraviesa las de Alba, Asti y Alejandría, y muere en el Pó. Los españoles y franceses vencieron en sus orillas á los austriacos y piemonteses en 1743.

TANINGE ó TANNINGES, p. de los E. Sard., div. de Saboya, prov. de Faucigny, cap. de distr., cerca de la izq. del Feron.—2,800 h.

TAORMINA, c. de Sic., prov. de Messina (48 k. S. O.), distr. de Castoreale, cap. de canton, sobre una cima del monte Taurus, cerca del mar Jonio; plaza fuerte de 3.^a clase.—3,770 h.

TAORMINA, bahía de Sic., prov. de Messina, distr. de Castoreale, canton de Taormina, formada sobre el mar Jonio por el cabo San Andrea y la punta de Pietragalo.

TARANTA, p. de Náp., prov. del Abruzzo Cit., distr. de Lanciano, canton de Lama, cerca de la izq. del Aventino.—1,213 h.

TARANTASCA, p. de los E. Sard., div. y prov. de Coni, distr. de Busca, cerca de la izq. del Grana.—1,315 h.

TARANTESA ó TARENTESA, prov. de los E. Sard., div. de Saboya, cap. Moutiers; lim. al N. por la prov. de Faucigny, al E. por la div. de Aosta, al S. y al O. por la prov. de Moriena, y al N. O. por la de Saboya Superior; tiene 55 k. de largo y 30 de ancho.—La cubren en su parte meridional los Alpes Cotienos que envían al interior varias ramificaciones; clima frio, suelo fértil, abundante en trigo, azafra, castañas, etc.: mucho ganado mular; minas de ulla y sal. Divídese en 4 distr.—40,000 h.

TARENTO, c. con arzob. de Náp., prov. de la Terra de Otranto, cap. de distr. (10 cantones), á 56 k. S. E. de Matera, en el golfo de su nombre, sobre una isla unida al continente por dos puentes de piedra; plaza de guerra de 2.^a clase, buena rada, catedral magnífica, salinas, fábricas, comercio activo.—24,000 h.

TARENTO (GOLFO DE), sobre el mar Jónico, de 106 k. de abertura, Rno. de Náp., prov. de la Terra de Otranto, distr. de Tarento. Además de dicha prov., baña las de Basilicata

y Calabria Cit., y recibe las aguas de los ríos Brandano, Bisiento, Agri, Sinno y Cosale.

TARO, río de los E. Sard., de 110 k. de curso; desciende de los Apeninos, entra en el duc. de Parma, y se une al Pó.

TARSIA, p. de Náp., prov. de la Calabria Cit., distr. de Castrovillari, cantón de Spezzano, cerca de la izq. del Crati.—1,500 h.

TARTARO, río del L.-Ven., de 95 k. de curso; comienza en el distr. de Bardolino, prov. de Verona, penetra en la de Polesina, y se une al Castagnaro, para formar el canal Bianco.

TAURANO, p. de Náp., prov. de la Terra di Laboro, distr. de Nola, cantón de Lauro.—1,300 h.

TAURASI, p. de Náp., prov. del Prin. Ult., distr. de San Angelo de Lombardi, cantón de Paterno, cerca de la dra. del Calore.—1,925 h.

TAURISANO, p. de Náp., prov. de la Terra de Otranto, distr. de Gallipoli, cantón de Ugento.—1,300 h.

TAVENNA, p. de Náp., prov. de Sannio, distr. de Larino, cantón de Palata.—1,525 h.

TAVERNA, c. de Náp., prov. de la Calabria Ult. 2.^a, distr. de Catanzaro (16 k. N. N. O.), cap. de cantón, al pie de los Apeninos, cerca de la izq. del Allí.—2,315 h.

TAVERNELLE, p. del L.-Ven., gob. de Venecia, prov. de Vicenza; est. del ferr. de Coccaglio á Venecia.—1,200 h.

TAVIANO, p. de Náp., prov. de la Terra de Otranto, distr. de Gallipoli, cantón de Casarano, á 6 k. del golfo de Tarento.—1,525 h.

TAVIGLIANO, p. de los E. Sard., div. de Turin, prov. de Biella, distr. de Andorno-Cacciorna.—1,185 h.

TAVOLARA, isla deshabitada del mar Tirreno, cerca de la costa N. E. de Cerd. (1 k.), div. del Cabo Sassari, prov. de Tempio; tiene 7 k. de la largo y 2 de ancho.

TEANA, p. de Náp., prov. de Basilicata, distr. de Lagonegro, cantón de Chiaramonte, cerca de la dra. del Serapotamo.—1,225 h.

TEANO, c. con ob. de Náp., prov. de la Terra di Laboro, distr. de Caserta, cap. de cantón; seminario, catedral, fabrica de hierro, cast. feudal, etc.—3,200 h.

TELLIO, p. del L.-Ven., prov. de Valtelina, distr. de Tirano (8 k. S. O.), cerca de la dra. del Adda.—1,500 h.

TEMPIO, p. de Cerd., div. del Cabo Sassari, prov. y distr. (9 com.) de Sassari (52 k. N. E.), residencia del ob. de Ampurias.—7,180 h.

TENDE (COL DE), paso formado por los Alpes Marítimos, cerca de su punto de union con los Apeninos, á 1,795 m. de alt., sobre el lím. de las divisiones de Nza y Coni (E. Sard.)

TENDE ó **TENDA**, p. de los E. Sard., div. y prov. de Niza, cap. de distr., cerca de la dra. del Roya.—1,500 h.

TEOLO, p. del L.-Ven., prov. de Pádua, cap. de distr.—1,626 h.

TEORA, p. de Náp., prov. del Prin. Ult., distr. de San Angelo de Lombardi, cap. de canton, entre el Ofanto y el Sele.—3,350 h.

TERAMO, c. con ob. de Náp., cap. de la prov. del Abruzzo Ult. 1.º y de distr. (10 cantones), á 22 k. S. S. E. de Ascoli, cerca del Tordino y del Vezzola; plaza de guerra de 4.ª clase, seminario.—9,513 h.

TERDOPPIO, rio de los E. Sard., de 87 k. de curso; nace cerca del lago Mayor, prov. de Novara, entra en la de Lemellina, y se une al Pó, á 2 k. S. O. de Pavía.

TEBETTE, p. de Náp., prov. de la Terra di Lavoro, distr. de Sora, canton de San Germano.—1,845 h.

TERLIZZI, c. de Náp., prov. de la Terra de Bari, distr. de Barietta (39 k. S. E.), cap. de canton, á 11 k del Adriático.—10,000 h.

TERMINI, rio de Sic., de 61 k. de curso, prov. de Palermo, distr. de Termini; tiene su origen en una mont., á 8 k. N. N. de Bivona, y desagua en el mar Tirreno.

TERMINI, c. de Sic., prov. de Palermo (34 k. S. E.), cap. de distr. (8 com.); con buen puerto cerca de la embocadura del rio de su nombre en el mar Tirreno.—10,100 h.

TERMINILLO, mont. de Náp., de 2,143 m. de alt., prov. del Abruzzo Ult. 2.º, distr. de Civita-Ducale (9 k. N. N. E.)

TERMOLI, c. con ob. de Náp., prov. de Sannio, distr. de Larino, cap. de canton, sobre una lengua de tierra que se adelanta en el mar Adriático.—2,000 h.

TERNATE, p. del L.-Ven., prov. de Como, distr. de Argera, en las márgenes de un pequeño lago que lleva su mismo nombre.—1,800 h.

TERNI, c. con ob. de los E. Rom., deleg. de Spoleto (19 k. S. S. O.), sobre una isla formada por el Nera.—9,250 h.

TERRA DE BARI, prov. de Náp.—V. *Bari*.

TERRA DE GRECI, p. de Náp., prov. de Capitanato, distr. de Bovino, canton de Castelfranco.—1,650 h.

TERRA DEL SOLE, p. de Tosc., dep. de Florencia, distr. de Rocca San Casciano y Terra del Sole, cerca de la izq. del Montone.—3,500 h.

TERRA-NUOVA, p. de Tosc., dep. de Florencia, distr. de San Giovanni in Valdarno, cerca de la dra. del Bregna ó Giaffenna.—5,750 h.

TERRACINA, c. con ob. de los E. Rom., deleg. de Frosinona (36 k. S. S. O.), con puerto en el golfo de su nombre sobre el Mediterráneo, al extremo S. E. de las lagunas Pontinas.—5,000 h.

TERRACINA, canal de los E. Rom., deleg. de Frosinona, de 8 k. de curso; comienza en las lagunas Pontinas, y desagua en el Mediterráneo, en Terracina.

TERRACINA (GOLFO DE), en el Mediterráneo.—V. *Terracina*.

TERRALBA, p. de Cerd., div. del Cabo Cagliari, prov. de Busachi, distr. de Uras, cerca de un estanque.—2,000 h.

TERRANOVA, p. de Náp., prov. de Basilicata, distr. de Lagonegro, canton de Noja, cerca de la izq. del Sermento.—4,110 h.

TERRANOVA, p. de Náp., prov. de la Calabria Cit., distr. de Castrovillari, canton de Spezzano, cerca de la izq. del Crati.—2,215 h.

TERRANOVA, p. de Cerd., div. del Cabo Sassari, prov. y distr. de Tempio, con puerto en el golfo de su nombre.—1,600 h.

TERRANOVA, c. de Sic., prov. de Caltanissetta (50 k. S. S. E.), cap. de distr. (4 cantones), con puerto cerca de la embocadura del río de su nombre en el Mediterráneo.—9,300 h.

TERRANOVA, río de Sic., prov. de Caltanissetta, que pasa por Terranova, y desagua en el Mediterráneo.

TERRANOVA (GOLFO DE), en el Mediterráneo, isla de Cerd. (E. Sard.), div. del Cabo Sassari, prov. y distr. de Sassari.

TERRANOVA-TOSSACECA, p. de Náp., prov. del Prin. Ult., distr. de Avellino, canton de Altavilla.—1,150 h.

TERRICCIOLA, p. de Tosc., dep. de Pisa, distr. de Lari, cerca de la izq. del Eva.—2,815 h.

TERTENIA, p. de Cerd., div. del Cabo Cagliari, prov. de Lanusei, distr. de Bari.—1,136 h.

TESINO ó TESSINO, río que nace en Suiza, penetra en el lago Mayor por cerca de Bellinzona, y sale por el extremo S.; separa los E. Sard. del L.-Ven., entra en este último país, baña á Pavía, y á 5 k. de dicha c. se une al Pó; tiene 180 k. de curso, de ellos 112 navegables; forma en su parte inferior varias islas, y sus aguas alimentan el canal Naviglio Grande.

TEULADA, p. de Cerd., div. del Cabo Cagliari, prov. de Cagliari, distr. de Domus de Maria.—2,654 h.

TEULADA ó TOLARO, cabo que forma la punta mas meridional de Cerd., div. del Cabo Cagliari, prov. de Iglesias; determina con el cabo Spartivento la entrada del golfo de su nombre.

TEULADA, riach. de Cerd., que pasa por el p. de su nombre. (V.)

TEULADA (GOLFO DE), en el Mediterráneo, isla de Cerd., de 17 k. de anchura.

TESTACCIO, p. del Rno. y prov. de Náp., distr. de Pozzuoli, canton de Ischia, en la parte meridional de la isla de este nombre.—1,150 h.

TEVERONE, río de los E. Sard., de 96 k. de curso; nace en el extremo septentrional de la deleg. de Frosinona, en el lím. del Rno. de Náp.; y se une al Tiber, á 4 k. N. de Roma.

THERMIGNON ó THERMYGSON, p. de los E. Sard., div. de Saboya, prov. de Moriena, distr. de Lans le Bourg, cerca de la dra. del Arc.—1,185 h.

THIBAUD DE COUZ (SAN), p. de los E. Sard., div. de Sa-

boya, prov. de Saboya Propia, distr. de Echelles, cerca de un torrente.—1,100 h.

THOIRY, p. de los E. Sard., div. de Saboya, prov. de Saboya Propia, distr. de Chambery, cerca de la dra. del Laisse, é inmediato á unos ventisqueros.—1,100 h.

THOLLON, p. de los E. Sard., div. de Saboya, prov. de Chablais, distr. de Evian (9 k. E. S. E.), sobre el lago de Ginebra.—1,400 h.

THONES, p. de los E. Sard., div. de Saboya, prov. del Ginebrino, cap. de distr., cerca de la confl. del Fier y el Nom.—2,500 h.

THONON, c. de los E. Sard., div. de Saboya, cap. de la prov. de Chablais y de distr., sobre el lago de Ginebra; comercio activo.—3,850 h.

THORENS-SALES, p. de los E. Sard., div. de Saboya, prov. del Ginebrino, cap. de distr., sobre el Fillieve.—2,585 h.

TIBER, rio de 355 k. de curso, de ellos 134 son navegables; nace en los Apeninos, á 8 k. N. de Pieve San Stefano (duc. de Tosc.); penetra en los E. Rom., y desagua á 24 k. S. O. de Roma, en el mar Tirreno, por dos brazos que forman la isla Sagrada, el uno de los cuales, llamado Fiumicino, puede recibir embarcaciones de 200 toneladas. Sus principales afluentes son el Topino, el Nera y Teverone, el Nestore, el Chiana, etc.

TICINETTO, p. de los E. Sard., div. de Alejandría, prov. de Casale, distr. de Frassinetto del Pó.—1,050 h.

TIDONE, rio de los E. Sard., de 56 k. de curso, que nace á 10 k. E. de Varzi, prov. de Bobbio, penetra en el duc. de Parma, y se une al Pó, á 9 k. N. O. de Plasencia.

TIENE, p. del L.-Ven., prov. de Vicenza.—4,300 h.

TIESI, p. de Cerd., div. del Cabo Sassari, prov. de Alghero, cap. de distr. (5 comunes).—2,200 h.

TIFERNO ó BIFERNO, rio de Náp., prov. de Sannio, distr. de Isernia, canton de Bojano; muere en el Adriático después de 90 k. de curso.

TIGLIONE, p. de los E. Sard., div. de Alejandría, prov. de Asti, distr. de Baldichieri, cerca de la dra. del Montafia.—2,650 h.

TIGNALE, p. del L.-Ven., prov. de Brescia, distr. de Garguano, cerca de la izq. del lago de Garda.—1,380 h.

TIGNE, p. de los E. Sard., div. de Saboya, prov. de Tarentesa, distr. de Bourg St. Maurice, sobre la izq. del Isere.—1,000 h.

TINDARO, cabo de la costa septentrional de Sic., prov. de Messina, distr. y canton de Patti (5 k. N. E.)

TIRANO, p. del L.-Ven., prov. de Valtellina, cap. de distr., sobre la izq. del Adda.—3,815 h.

TIRIOLO, p. de Náp., prov. de la Calabria Ult. 2.^a, distr. de Catanzaro, cap. de canton.—2,320 h.

TIRRENO, **TIRRÉNICO** ó **TOSCANO** (MAR), porcion del Mediterráneo, entre el O. de Italia y el E. de las islas de Córcega y Cerd.; presenta golfos de poca importancia; sus principales islas son, las de Elba, Pianosa, Gorgona; los rios Serchia, Arno, Ombrone y Tiber envian sus aguas á este mar.

TITO (EL), p. de Náp., prov. de Basilicata, distr. de Potenza (11 k. S. O.), canton de Picerno.—4,050 h.

TIVOLI, c. con ob. de los E. Rom., comarca de Roma (31 k. N. E.), cap. de distr., sobre el Teverone, sit. en una posicion admirable; muchas ant.—6,800 h.

TIZZANA, p. de Tosc., prov. de Florencia, distr. de Pistoia (12 k. S. S. E.), cap. de comun (7,200 h.), cerca de la dra. del Ombrone.

Tocco, p. de Náp., prov. del Abruzzo Cit., distr. de Chieti (26 k. S. O.), canton de S. Valentino, cerca de la dra. del Pescara.—3,100 h.

Tocco, p. de Náp., prov. del Pria. Ult., distr. de Avellino, canton de Vitulano.—1,215 h.

TOCE, **TOCCIA** ó **TOSA**, rio de los E. Sard., de 70 k. de curso; nace en un monte, en el lím. del canton suizo del Tesino y de la div. de Novara, y muere en el lago Mayor.

TODI, c. con ob. de los E. Rom., deleg. de Perugia (34 k. S.), sobre una mont. aislada, entre el Todi y el Naja.—4,500 h.

TODI, riach. de los E. Rom., pasa por la c. de su nombre, y muere en el Tiber.

TOLEGNO, p. de los E. Sard., div. de Turin, prov. y distr. de Biella (3 k. N. N. O.), cerca de la confl. del Oropa y el Cervo.—1,100 h.

TOLentino, c. de los E. Rom., deleg. de Macerata, á 48 k. S. S. O. de Ancona, sobre la izq. del Chienti.—3,000 h. En 1797 tratado de paz entre Pio VI y los franceses.

TOLFA, p. de los E. Rom., deleg. de Civita-Vecchia.—1,080 h.

TOLLE (PO DELLE), canal del L.-Ven., prov. de Rovigo, distr. de Ariano; se deriva del Pó Maestro, y despues de alimentar otros muchos pequeños canales, y de un curso de 13 k., desagua en el Adriático.

TOLLO, p. de Náp., prov. del Abruzzo Cit., distr. de Chieti, cap. de canton.—2,150 h.

TOLMEZZO, c. del L.-Ven., prov. de Udina, cap. de distr., cerca de la izq. del Tagliamento, al pie de un estribo de los Alpes Nóricos.—1,800 h.

TOLVE, p. de Náp., prov. de Basilicata, distr. de Potenza, cap. de canton.—3,400 h.

TONALE, mont. del L.-Ven., en el lím. de este y el Tirol, al extremo N. E. de la prov. de Bérghamo, á 44 k. O. N. O. de Trento.

TONARA, p. de Cerd., div. del Cabo Cagliari, prov. de Busachi, cap. de distr. (6 comunes).—2,200 h.

TONCO, p. de los E. Sard., div. de Alejandria, prov. de Casale, cap. de distr., cerca de la izq. del Versa.—1,815 h.

TOPINO, rio de los E. Rom., de 52 k. de curso; nace en el monte Santo, deleg. de Perugia, y muere en el Tiber.

TOR-ORSAJA, p. de Náp., prov. del Prin. Cit., distr. del Vallo, cap. de canton.—2,550 h.

TORA, p. de Náp., prov. de la Terra di Laboro, distr. de Gaeta, canton de Rocca-Monfina.—1,225 h.

TORCELLO, c. con ob. del L.-Ven., gob., prov. y distr. de Venecia (8 N. E.), sobre una isla del mismo nombre.—9,200 h.

TORCELLO, isla del Adriático, gob., prov., distr. y cerca de Venecia; clima insalubre.

TORELLA, p. de Náp., prov. del Prin. Ult., distr. de San

Angelo de Lombardi, canton de Frigento.—3,350 h.

TORELLA, p. de Náp., prov. de Sannio, distr. de Campobasso, canton de Castropignano.—1,250 h.

TORINO ó TURINO, p. de Náp., prov. del Abruzzo Cit., distr. del Vasto, canton de Paglieta.—2,200 h.

TORITTO, p. de Náp., prov. de la Terra de Bari, distr. de Altamura, canton de Grumo.—2,600 h.

TORNARECCIO, p. de Náp., prov. del Abruzzo Cit., distr. del Vasto, canton de Atesa.—1,255 h.

TORNIMPARTE, p. de Náp., prov. del Abruzzo Ult. 2.º, distr. de Aquila, canton de Sassa.—1,580 h.

TORO, p. de Náp., prov. de Sannio, distr. de Campobasso, canton de San Giovanni in Galdo.—2,400 h.

TORO, pequeña isla del Mediterráneo, en la costa S. O. de Cerd., div. del Cabo Cagliari, prov. de Iglesias, á 7 k. S de San Antioco.

TORRE, rio del L.-Ven., de 60 k. de curso, que nace en un monte de la prov. de Udina, penetra en el Rno. de Iliria (Imperio de Austria), y se incorpora á uno de sus rios, el Isonzo.

TORRE, p. de Náp., prov. de la Calabria Ult. 2.ª, distr. de Catanzano, cerca de la izq. del Ancinale.—1,621 h.

TORRE DEL-GRECO, c. del Rno., prov. y distr. de Náp. (12 k. S. E.), cap. de canton, sobre el golfo de Náp., al pie del Vesubio; est. del ferr. de Náp. á Castellamare.—16,000 h.

TORRE-DELLA-NUNZIATA, c. del Rno. y prov. de Náp. (18 k. S. E.), distr. de Castellamare, cap. de canton, al pie del Vesubio, sobre el golfo de Náp.; est. del ferr. de esta c. á Castellamare, plaza de guerra de 4.ª clase, fábricas de pólvora, armas de fuego, municiones, etc.—11,000 h.

TORRE DELLE-NOCELLE, p. de Náp., prov. del Prin. Ult., distr. de Avellino.—1,300 h.

TORRE DE BELVICINO, p. del L.-Ven., prov. de Vicenza, distr. de Schio.—1,995 h.

TORRE DE LUSERNA, p. de los E. Sard., div. de Turin, prov. de Pignerol, cap. de distr., en la conf. del Angrogna y el Felice.—2,200 h.

TORRE DE MONDOVI, p. de los E. Sard., div. de Coni, prov. de Mondovi, distr. de Vico de Mondovi, cerca de la confl. del Casotto y el Corsaglia.—1,625 h.

TORRE DE PASSERI, p. de Náp., prov. del Abruzzo Ult. 1.º, distr. de Civita di Penne, cap. de canton, sobre la izq. del Pescara.—1,485 h.

TORRE STA. SUSANA, p. de Náp., prov. de la Terra de Otranto, distr. de Brindisi, canton de Oria.—1,530 h.

TORRECUSO, p. de Náp., prov. del Prin. Ult., distr. de Avellino, canton de Vitulano.—1,740 h.

TORREMACGIORE, p. de Náp., prov. de Capitanato, distr. de San Severo, canton de San Paolo.—4,385 h.

TORRETTA, mont. de Sic., de 1,374 m. de alt., prov., distr. y cerca de Palermo.

TORRICELLA, p. de Náp., prov. del Abruzzo Cit., distr. de Lanciano, cap. de canton.—2,550 h.

TORRICELLA DEL PIZZO, p. del L.-Ven., prov. de Cremona, distr. de Casale-Maggiore, cerca de la izq. del Pó.—1,400 h.

TORRICELLE, p. del duc. y prov. de Parma, sobre la dra. del Pó, cerca de la embocadura del Taro.—2,000 h.

TORRIGLIA, p. de los E. Sard., div. y prov. de Génova, cap. de canton, en medio de los Apeninos, cerca del origen del Besagno y del Trebia.—1,800 h.

TORRITA, p. de Tosc., dep. de Florencia, distr. de Asinalunga.—3,850.

TORTOLI, p. de Cerd., div. del Cabo Cagliari, prov. y distr. de Lanusei, con puerto en el golfo de su nombre.—1,400 h.

TORTOLI (GOLFO DE), en Cerd., sobre el mar Tirreno, div. del Cabo Cagliari, prov. y distr. de Lanusei.

TORTONA, c. con ob. de los E. Sard., div. de Alejandría (17 k. E.), cap. de prov. y de distr., cerca de la dra. del Scrivia, sobre el ferr. de Turin á Plasencia, por Alejandría y Voghera.—10,000 h.

TORTONA, prov. de los E. Sard., div. de Alejandría, cap. Tortona; lim. al N. por la div. de Novara, al E. por la prov. de Voghera, al S. por div. de Génova, y al O. por la prov.

de Alejandría; tiene 46 k. de largo, y 17 por término medio de ancho. Suelo generalmente llano, regado por el Curone y el Scrivia, y que produce con abundancia trigo, arroz, lino, cáñamo, vino, seda, etc. Se divide en 8 distr.—48,000 h.

TORTORA, p. de Náp., prov. de la Calabria Cit., distr. de Paola, canton de Scaola, cerca del golfo de Policastro — 1,600 h.

TORTORELLA, p. de Náp., prov. del Prin. Cit., distr. del Vallo, canton de Bonati, cerca de la izq. del Bussento.— 1,100 h.

TORTORICI, p. de Sic., prov. de Messina, distr. de Patti, cap. de canton.—2,825 h.

TOSCANA, gran duc. de la parte central de Italia, cap. Florencia, sit. entre los 42° 22' y 44° 12' de latitud N., y entre los 13° 50' y 15° 57' de longitud E. Sus lím. son por el N. el duc. de Mód. y los E. de la Ig., por E. y S. estos últimos, y por O. el mar Tirreno; tiene 198 k. de largo por 158 de ancho, con 23,308 k. cuad. de sup. Sus costas, de unos 200 k. de estension, presentan los golfos de Piombino, Grosseto, Orbetello y Porto-Ercole; la península de monte Argentaro, y las islas de Elba, Pianosa, Giglio, Giannutri, Montecristo, Gorgona, Palmajola, Cerboli, Troja y Burano.—Los Apeninos penetran en Tosc. por el N., y salen por el E., enviando numerosas ramificaciones al interior. Sus rios principales son el Serchia, el Arno, el Ombrone y el Tiber, que mandan sus aguas al mar Tirreno; y el Reno, el Senio y el Monrone, que son tributarios del Adriático. Hay varios canales, aunque poco importantes, algunos lagos, y muchos estanques.—El clima de Tosc. es quizás el mejor de Italia, el suelo muy fértil y delicioso; la industria, sin ser muy importante, es bastante activa; el comercio regular; el terreno produce con abundancia trigo, maiz, arroz, naranjas, limones, aceite, vino, etc.; se cria mucho ganado de todas clases y se estraen muchos productos minerales.—Los ferr. que hay son, desde Florencia á Pisa y Liorna; de Florencia á Pisa, por Prato, Pistoja y Luca; y de Florencia á Siena, por Empoli, Castel-Fiorenti-

no, Certaldo y Poggibonsi.—El gob. es monárquico absoluto: el gran duque tiene el tratamiento de Alteza Imperial.—Existen 7 ministerios: el ejército cuenta con unos 17,000 hombres, además de un cuerpo de ocupacion de 10,000 austriacos.—El presupuesto de gastos asciende á unos 32 millones de reales, siendo casi igual el de ingresos. Este país se divide en 8 prov. ó dep. (compartimenti), y estos en distr. y com. Los dep. son Florencia, Luca, Pisa, Siena, Arezzo, Grossetto, Liorna, con la isla Gorgona, y la isla de Elba con sus adyacentes.—Tosc. es el Estado en que se habla con mas pureza la lengua italiana, y en que con mejor éxito se cultivan las ciencias, las artes y las letras: Florencia su cap., ha sido llamada la Atenas del Renacimiento por el número é importancia de sus obras artísticas, por la ilustracion de sus hijos, y por la proteccion dispensada por los grandes duques á los sabios y hombres eminentes.—La pobl. era en 1857 de 4.783,279 h.—El gran duc. de Tosc. está formado de varios Estados, como el Florentin ó Florentino, el Pisano, el Sienés, la isla de Elba, el Prin. de Piombino, el duc. de Luca, y los feudos imperiales de Vernio, Montauro y Monte Santa María; tiene además los tres territorios de Pontremoli, Pietra Santa y Fivizzano enclavados entre los E. Sard. y los duc. de Mód. y de Parma. Este país siguió en lo ant. las vicisitudes de los demas de Italia, pasando al poder de los etruscos, romanos, godos y lombardos. Carlomagno lo sometió á un jefe con título de Conde, que luego tomó el de Marqués. Siguió así hasta el tiempo de la condesa Matilde, que hizo donacion de sus Estados á la Santa Sede. Entonces comenzaron las grandes cuestiones entre el Imperio y la Iglesia. Mientras tanto se erigieron en Tosc. muchas Rep. independientes, que llegaron á ser célebres por su poder y riquezas; pero el país se vió destrozado y dividido por los partidos de güelfos y gibelinos, blancos y negros, concluyendo por caer bajo el dominio de los Médicis. Esta familia, de origen oscuro, llegó á uno de los grados mas altos de poder y grandeza que presenta la historia; administró la Rep. por espacio de doscientos años, dió á Tosc. siete grandes duques,

á Roma tres Pontífices y muchos cardenales, y á Francia dos reinas; su nombre va unido á una de las épocas mas brillantes de la historia de la humanidad: el siglo de los Médicis es para los tiempos modernos, lo que el de Pericles fué para los antiguos. Estinguida esta familia en 1737, el duc. de Tosc. pasó á Francisco Estéban, duque de Lorena, cuya sucesion solo fué interrumpida por la revolucion francesa. En 1801 se formó de Tosc. el Rno. de Etruria; luego hizo parte del Imperio francés; en tiempo de la restauracion, tomó las riendas del gob. el gran duque Fernando. En 1848 y en 1859 ha participado este país de los movimientos que han agitado á Italia.

TRASIMENO (LAGO), V. *Perusa (Lago de)*.

TRAVAGLIATO, p. del L.-Ven., prov. de Brescia, distr. de Ospitaletto.—2,650 h.

TRAVERSELLE, p. de los E. Sard., div. de Turin, prov. de Ivrea, distr. de Vico in Canavese.—1,050 h.

TRE-PORTI, puerto del L.-Ven., sobre el Adriático, gob. y prov. de Venecia; comunica por medio del Sile, y de varios canales, con las c. de Murano y Burano.

TREBIA ó TREBBIA, rio de 90 k. de curso, que desciende de los Apeninos, en la div. y prov. de Génova (E. Sard.); penetra en el duc. de Parma, y se une al Pó á 4 k. N. O. de Plasencia. Batalla entre franceses y austro-rusos en Junio de 1799.

TREBISACCIA, p. de Náp., prov. de la Calabria Cit., distr. de Castrovillari, canton de Amendolara, cerca de la costa occidental del golfo de Tarento.—1,280 h.

TRECASTAGNY, p. de Sic., prov. y distr. de Catania, canton de Aci Reale, sobre la vertiente meridional del Etna.—2,500 h.

TRECATE, p. de los E. Sard., div. y prov. de Novara, cap. de distr., entre el Tesino y el Terdoppio —2,354 h.

TRECCHINA, p. de Náp., prov. de Basilicata, distr. de Lagonegro, cap. de canton, cerca del golfo de Policastro.—1,887 h.

TRECENTA, p. del L.-Ven., prov. de Polésina, distr. de Badia, cerca de la dra. del Tártaro.—2,200 h.

TREDOZIO, p. de Tosc., dep. de Florencia, distr. de Madigliana, cerca de la dra. del Marteno.—2,200 h.

TREMEZZO, p. del L.-Ven., prov. de Como, distr. de Menagis, sobre el lago de Como.—1,200 h.

TREMISTIERI, p. de Sic., prov. y distr. de Catana, sobre el vertiente meridional del Etna.—1,180 h.

TREMITI (ISLAS), grupo de islas, en el mar Adriático, sobre la costa de Náp., prov. de Capitanato, distr. de San Severo. Las principales son Santo Domenico, Santo Nicola, Caprara, Cretaccio y la Vecchia.

TREMOSINA, p. del L.-Ven., prov. de Brescia, cerca de la orilla N. O. del lago de Garda.—3,100 h.

TRENTENARA, p. de Náp., prov. del Prin. Cit., distr. de Campagna, canton de Capaccio.—1,000 h.

TRENTOLA, p. de Náp., prov. de la Terra di Laboro, distr. de Caserta, cap. de canton.—2,450 h.

TREPUSO, p. de Náp., prov. de la Terra de Otranto, distr. de Lecce, canton de Novoli.—2,100 h.

TRESCORRE ó TRESCORIO, p. del L.-Ven., prov. de Bérghamo, cap. de distr.—1,650 h.

TRESCORRE ó TRESCORIO, p. del L.-Ven., prov. de Lodi y Crema, distr. de Crema.—985 h.

TRESENTA, territorio de Cerd., div. del Cabo Cagliari; prov. de Cagliari, pais muy fértil, abundante en trigo, vino, pastos.—8,850 h.

TRESNURAGES, p. de Cerd., div. del Cabo Sassari, prov. de Cuglieri, distr. de Bosa.—1,825 h.

TRETTO, p. del L.-Ven., prov. de Vicenza, distr. de Schio.—2,315 h.

TREVI ó TREBANA, p. de los E. Rom., comarca de Roma, cerca de la dra. del Teverone.—1,050 h.

TREVI ó TREBIA, p. de los E. Rom., deleg. de Spoleto.—3,100 h.

TREVICO, c. con ob. de Náp., prov. del Prin. Ult., distr. de Ariano, canton de Castello della Baronía.—2,000 h.

TREVIGLIO ó TRIVIGLIO, c. del L.-Ven., prov. de Bérghamo (19 k. S. S. O.), cap. de distr., en el ferr. de Milan á Bérghamo.—10,00 h.

TREVisA, c. con ob. del L.-Ven., cap. de prov. ó deleg. y de distr., á 26 k. N. N. O. de Venecia, sobre el Sile, en el ferr. de Venecia á Trieste.—20,000 h.

TREVisA, TREVisO, TREVisAN, TREVisANO ó MARCA TREVisANA, prov. ó deleg. del L.-Ven., gob. de Venecia, cap. Trevisa; lim. al N. por la prov. de Bellun, al E. por la de Udina, al S. por las de Venecia y Pádua, y al O. por la de Vicenza; tiene 65 k. de largo, y 56 de ancho. Pais llano en lo general; regado por el Piave, el Sile y el Livenza; produce trigo, vino, arroz, seda; se crían ganados. Se divide en 10 distr.—250,000 h.

TREZZO, p. del L.-Ven., prov. de Milan, distr. de Gorgonzola, sobre la dra del Adda.—2,200 h.

TRICARICO, c. con ob. de Náp., prov. de Basilicata, distr. de Matera, cap. de canton, entre el Basento y el Bradano.—4,850 h.

TRICASE, p. de Náp., prov. de la Terra de Otranto, distr. de Gallipoli, cap. de canton, cerca del mar Jonio.—2,815 h.

TRICESIMO, p. del L.-Ven., prov. de Udina, cap. de distr., cerca de la izq. de un riach.—1,800 h.

TRIEI, p. de Cerd., div. del Cabo Cagliari, prov. de Lanusei, cap. de distr. (9 comunes).—1,200 h.

TRIGIANO, p. de Náp., prov. de la Terra de Bari, distr. de Bari, canton de Capurso, cerca del Adriático.—3,000 h.

TRIGNO, rio de Náp., de 96 k. de curso; nace en el canton de Carovilli, prov. de Sannio, penetra en la del Abruzzo Cit., y muere en el Adriático por dos brazos, á 8 k. S. E. del Vasto.

TRINITÁ, p. del Rno. y prov. de Náp., distr. de Castellamare.—1,286 h.

TRINITÁ, p. de los E. Sard., div. de Coni, prov. de Mondovi, cap. de distr.—2,525 h.

TRINO, c. de los E. Sard., div. de Novara, prov. de Vercelli (18 k. S. O.), á 44 k. E. N. E. de Turin, cap. de distr., cerca de la izq. del Pó.—5,550 h.

TRIONTO, rio de Náp., de 34 k. de curso; descende de los Apeninos, distr. de Rossano, prov. de la Calabria Cit., y desagua en el golfo de Tarento por dos brazos, que forman

con el mar una isla en que se encuentra el cabo de su nombre.

TRIORA, p. de los E. Sard., div. de Niza, prov. de S. Remo, cap. de distr., en medio de los Apeninos, cerca de la izq. del Taggia.—1,200 h.

TRISOBBIO, p. de los E. Sard., div. de Alejandria, prov. de Acqui, distr. de Carpenetto.—1,074 h.

TRISSINO, p. del L.-Ven., prov. de Vicenza, distr. de Valdagno.—2,915 h.

TRIVENTO, c. con ob. de Náp., prov. de Sannio, distr. de Campobasso (23 k. N. N. O.), cap. de canton, cerca de la dra. del Trigno, con murallas.—3,560 h.

TRIVERO, p. de los E. Sard., div. de Turin, prov. de Biella, distr. de Mosso-Santa-Maria.—3,350 h.

TRIVIGNO, p. de Náp., prov. de Basilicata, distr. de Potenza, cap. de canton, cerca de la dra. del Basento.—2,515 h.

TROJA, c. con ob. de Náp., prov. de Capitanato, distr. de canton.—4,500 h.

TROJA, pequeña isla del mar Tirreno, sobre la costa de Tosc., dep. de Pisa, á 19 k. de la isla de Elba, de la cual depende.

TRONTO, rio de Náp., de 85 k. de curso; nace en el distr. de Aquila, prov. del Abruzzo Ult. 2.º, penetra en los E. Rom., y muere en el Adriático.

TROZANO, p. de los E. Sard., div. de Novara, prov. de Vercelli, distr. de Germano.—2,550 h.

TROPEA, c. con ob. de Náp., prov. de la Calabria Ult. 2.ª, distr. de Monteleone, cap. de canton, en la cima de una roca, sobre el golfo de Santa Eufemia; plaza de guerra de 5.ª clase, con algunas fábricas, pesca abundante.—4,200 h.

TRUFFARELLO, p. de los E. Sard., div. y prov. de Turin, distr. de Moncalieri, cerca de la dra. del Bona, en el punto de union de dos ferr., el uno á la izq. que va á Alejandria y Génova, y el otro á la dra. que se dirige á Cuneo.—1,440 h.

TUFARA, p. de Náp., prov. de Sannio, distr. de Campo-

basso, canton de Ficcia, cerca de un pequeño afluente del Fortore.—2,400 h.

TUFILLO, p. de Náp., prov. del Abruzzo Cit., distr. del Vasto, canton de Gelenza, cerca de la izq. del Trigno.—1,000 h.

TUFINO, p. de Náp., prov. de la Terra di Laboro, distr. de Nola, canton de Cicciano.—1,085 h.

TUFO, p. de Náp., prov. del Prin. Ult., distr. de Avellino, canton de Montefusco, sobre la dra. del Sabato.—1,035 h.

TUGLIE, p. de Náp., prov. de la Terra de Otranto, distr. de Gallipoli, canton de Parabita.—1,025 h.

TURANTE, p. del L.-Ven., prov. de Como (16 k. S. S. O.), distr. de Appiano.—1,500 h.

TURIN, c. cap. de los E. Sard., y de la div., de la prov. y del distr. de su nombre, sit. sobre la izq. del Pó, que recibe al Dora-Ripaira, á 132 k. S. O. de Milan; punto de partida de los ferr. á Génova, Susa, Pignerol y Cuneo; residencia de la corte, de las Cámaras, de las autoridades y tribunales superiores de la nacion, con academias, sociedades, museos, jardin botánico, bibliotecas, universidad, teatros, fábricas de todas clases, mucho comercio; es una de las pobl. mas bellas y regulares de Europa, con buenos edificios, magníficas calles, ciudadela, murallas, 3 puentes, 110 iglesias, etc.—456,850 h.

TURIN, div. de los E. Sard., cap. Turin, de 134 k. de largo y 87 de ancho; lim. al N. por la div. de Aosta, al E. por las de Novara y Alejandría, al S. por la de Coni, y al O. por la de Saboya y el Imperio francés. Los Apeninos Coticenos la cubren con sus ramificaciones por el N. y el O. Se divide en 5 prov., Biella, Ivrea, Pignerol, Susa y Turin.—800,000 h.

TURIN, prov. de los E. Sard., en el centro de la div. de Turin, tiene 78 k. de largo y 34 de ancho. Suelo fértil, industria desarrollada; comercio activo. Se divide en 9 distr.—325,000 h.

TURRI, p. de Cerd., div. del Cabo Cagliari, prov. de Isili, distr. de Burumini.—2,950 h.

TURRITANO, riach. de Cerd., nace en la prov. de Alghero, y muere en el Mediterráneo, despues de 52 k. de curso.

TURSI, c. con ob. de Náp., prov. de Basilicata, distr. de Lagonegro, canton de Rotondella (11 k. N. O.), entre el Sinno y el Agri.—1,700 h.

TUSA, p. de Sic., prov. de Messina, distr. de Mistretta, canton de San Stefano, cerca del mar Tirreno.

U.

UDINA, c. con ob. del L.-Ven., cap. de prov. ó deleg. y de distr. (15 com.), sobre el Rojá, á 96 k. N. E. de Venecia, con academia, biblioteca, fábricas, etc.—20,000 h.

UDINA, prov. ó deleg. del L.-Ven., gob. de Venecia, cap. Udina, de 96 k. de largo y 94 de ancho; territorio mont., regado por el Tagliamento, con buenos bosques, minas de cobre, canteras de mármol, mucho ganado, abundante trigo, cebada, maiz, cáñamo, lino, miel, seda, vino, etc.—Se divide en 21 distr. y 181 com.—335,000 h.

UGENTO, c. con ob. de Náp., prov. de la Terra de Otranto, distr. de Gallipoli, cap. de canton.—1,400 h.

UGIANO DELLA CHIESA, p. de Náp., prov. de la Terra de Otranto, distr. de Lecce, canton de Otranto.—1,550 h.

UGINA, p. de los E. Sard., div. de Saboya, prov. de Saboya Superior, cap. de distr., cerca de la dra. del Arly.—2,550 h.

UMBRIÁTICO, c. con ob. de Náp., prov. de la Calabria Ult. 2.^a, distr. de Cotrone (34 k. N. N. O.) cap. de canton.—2,350 h.

UOMO MORTO (PUNTA DELL'), cabo de la Costa septentrional de Sic., prov. y distr. de Palermo.

URAGO DE OGLIO, p. del L.-Ven., prov. de Brescia, distr. de Chiari, sobre la dra. del Oglio.—1,400 h.

URAS, p. de Cerd., div. del Cabo Cagliari, prov. de Busachi, cap. de distr.—1,550 h.

URBANIA, p. de los E. Rom., deleg. de Urbino y Pésaro,

sobre el Metauro, á 10 k. S. O. de Urbino.—2,500 h.

URBINO, c. de los E. Rom., cap. de deleg. y de distr., sobre el Metauro, á 65 k. O. de Ancona, con arzob., universidad, tribunales, buena catedral; patria de Rafael; plaza de guerra.—8,000 h.

URBINO Y PÉSARO, deleg. de los E. Rom., cap. Urbino; lim. al N. por la legacion de Forli y la Rep. de San Marino, al N. E. por el Adriático, al S. E. por la deleg. de Ancona, al S. y al S. E. por la de Perugia, y al O. por el gran duc. de Tosc.—Pais mont., cubierto por los Apeninos, pero fértil en los valles, que producen aceite, vino, granos, etc. Mucho ganado; cera y seda. Se divide en 5 distr.—240,000 h.

URGNANO, p. del L.-Ven., prov. de Bérghamo, distr. de Verdello.—2,630 h.

URSA (PUNTA DELL'), cabo de la Costa septentrional de Sic., prov. y distr. de Palermo.

URURI, p. de Náp., prov. de Sannio, distr. y canton de Larino.—1,250.

USSANA, c. de Cerd., div. del Cabo Cagliari, prov. de Cagliari, cap. de distr.—1,050 h.

USSES, riach. de los E. Sard., div. de Saboya, prov. del Ginebrino, tributario del Ródano, cerca de Leyssel (Francia); tiene 45 k. de curso.

USTICA, isla del mar Tirreno, al N. de la de Sic., prov. y distr. de Palermo; cap. Santa Maria.—3,000 h.

UTA, p. de Cerd., div. del Cabo Cagliari, distr. de Siliqua, entre el Mannu y el Sixerris.—1,250 h.

UTELLE, p. de los E. Sard., div. y prov. de Niza, cap. de distr.—1,535 h.

UZZANO, p. de Tosc., dep. de Florencia, distr. de Pescia.—3,300 h.

V.

VACHERESSE, p. de los E. Sard., div. de Saboya, prov. de Chablais, distr. de Ntra. Sra. de Abondance, sobre la dra. del Drance.—1,100 h.

- VACRI, p. de Náp., prov. del Abruzzo Cit., distr. de Chieti, canton de Bucchianico.—1,200 h.
- VADO, p. de los E. Sard., div. de Génova, prov. y distr. de Savona, sobre la costa occidental del golfo de Génova, con rada sobre él defendida por algunas fort.—2,000 h.
- VAGLIO, p. de Náp., prov. de Basilicata, distr. de Potenza, canton de Tolve.—2,800 h.
- VAIRANO, p. de Náp., prov. de la Terra di Laboro, distr. de Caserta, canton de Teano.—1,785 h.
- VAL-DELL'OLMO, c. de Sic., prov. de Palermo (60 k. S. E.), distr. de Termini, en medio de las mont. Neptunas.—2,500 h.
- VAL-DE-NOCE, p. de los E. de la Ig., deleg. de Forli.—1,800 h.
- VALANIDI, p. de Náp., prov. de la Calabria Ult. 1.^a, distr. de Reggio, canton de Santa Agata Vecchia, atravesado por un torrente.—1,250 h.
- VALDAGNO, p. del L.-Ven., prov. de Vicenza, cap. de distr., sobre el Agno.—3,000 h.
- VALDIERI, p. de los E. Sard., div. y prov. de Coni, cap. de distr., sobre la dra. del Gesso.—2,100 h.
- VALDOBIADENE, p. del L.-Ven., prov. de Trevisa, cap. de distr.—2,450 h.
- VALDUGGIA, p. de los E. Sard., div. de Novara, prov. de Valsesia, distr. de Borgosesia.—3,200 h.
- VALEGGIO, p. del L.-Ven., prov. de Verona, distr. de Villafranca, cerca de la izq. del Mincio.—4,200 h.—Victoria de los franceses sobre los austriacos en 1796; cuartel general de Napoleón III despues de la batalla de Solferino ganada por los aliados á los austriacos en 24 de Junio de 1859.
- VALENTANO, p. de los E. Rom., deleg. de Viterbo.—1,100 h.
- VALENTINO (SAN), p. de Náp., prov. del Abruzzo Cit., distr. de Chieti, cap. de canton.—2,500 h.
- VALENTINO (SAN), p. de Náp., prov. del Prin. Cit., distr. de Salerno, canton de Sarno.—2,100 h.
- VALENZA, c. de los E. Sard., div. y prov. de Alejandria (11 k. N.), cap. de distr., sobre la dra. del Pó.—7,000 h.

VALENZANO, p. de Náp., prov. de la Terra de Bari, distr. de Bari, canton de Canneto.—2,500 h.

VALGRANA, p. de los E. Sard., div. y prov. de Coni, cap. de distr., cerca de la dra. del Grana.—1,200 h.

VALLATA, p. de Náp., prov. del Prin. Ult., distr. de Ariano (19 k. S. E.), canton de Castello della Baronía.—3,950 h.

VALLE, p. de Náp., prov. de la Terra di Laboro, distr. de Caserta, canton de Maddaloni.—1,400 h.

VALLELONGA, p. de Náp., prov. de la Calabria Ult. 2.^a, distr. de Monteleone, canton de Monterosso.—1,400 h.

VALLELUNGA, p. de Sic., prov. y distr. de Caltanissetta.—1,800 h.

VALLERANO, p. de los E. Rom., deleg. de Viterbo.—1,400 h.

VALLO (IL), c. de Náp., prov. del Prin. Cit., cap. de distr. (10 cantones), á 65 k. S. E. de Palermo, en el cam. de Náp. á Policastro, sobre una comarca fértil.—7,000 h.

VALLOIRES, p. de los E. Sard., div. de Saboya, prov. de Moriena, distr. de San Miguel.—1,950 h.

VALMONTONE, p. de los E. Rom., deleg. de Frosinona, sobre una mont. volcánica.—2,500 h.

VALPERGA, p. de los E. Sard., div. de Turin, prov. de Ivrea, distr. de Cuorgné.—3,550 h.

VALSESIA, prov. de los E. Sard., div. de Novara, cap. Verrallo; confina al N. con la prov. de Ossola, al E. con las de Pallanza y Novara, al O. con la de Aosta, y al S. con las de Vercelli y Biella; tiene 44 k. de largo y 22 de ancho. Los Alpes la cubren con sus ramificaciones; clima frio en los puntos elevados y dulce en los valles; el Sesia corre por esta prov., que abunda en vino, maiz, castañas, mucho ganado, cobre, hierro, plata, etc. Se divide en 3 distr.—34,000 h.

VALSTAGNA, p. del L.-Ven., prov. de Vicenza, distr. de Asiago, sobre la dra. del Brenta.—2,250 h.

VALTELINA, VALTELLINA ó Sondrio, prov. del L.-Ven., gob. de Milan, cap. Sondrio; lim. al N. y al O. por Suiza, al E. por el Tirol (Austria), al S. por la prov. de Bérgamo,

y al S. O. por la de Como; tiene 100 k. de largo, 34 de ancho, y 2,280 k. cuad. de sup.—Clima dulce, pero poco sano; el terreno produce vino, cáñamo y castañas; se cria mucho ganado vacuno. Se divide en 7 distr.—85,000 h.

VALVA (LA), p. con ob. de Náp., prov. del Prin. Cit., distr. de Campagna (14 k. N. E.)—1,800 h.

VAPRIO, p. de los E. Sard., div. y prov. de Novara, distr. de Momo.—3,000 h.

VAPRIO, p. del L.-Ven., prov. de Milan, distr. de Gorgonzola, sobre el canal Martesana, y sobre la dra. del Adda.—1,845 h.

VARA, rio de los E. Sard., prov. de Chiavari, que pasa por Varese.

VARALLO, c. de los E. Sard., div. de Novara (52 k. N. O.), cap. de la prov. de Valsesia (V.), y del distr. de su nombre, sobre la izq. del Sesia, célebre por el santuario que hay en sus inmediaciones; compuesto de una iglesia rodeada de 45 capillas separadas unas de otras, en las que existen muy buenas estátuas y pinturas al fresco; su fundacion se debe á un fraile, llamado Caimo, que, de vuelta de la Tierra Santa en 1490, hizo con su elocuencia que los h. de Varallo trasformaran una mont. vecina á la c. en una *nueva Jerusalem*.—3,500 h.

VARAPODIO, p. de Náp., prov. de la Calabria Ult. 1.^a, distr. de Palmi, canton de Oppido.—1,200 h.

VARAZZE, p. de los E. Sard., div. de Génova, prov. de Savona, cap. de distr., con puerto sobre el golfo de Génova.—1,550 h.

VARENNA, p. del L.-Ven., prov. de Como, distr. de Bellano, sobre la orilla oriental del lago de Como.—1,500 h.

VARESE, c. del L.-Ven., prov. de Como (19 k. O.), cap. de distr., cerca del lago de su nombre, con teatro y muchos palacios y casas de recreo en sus inmediaciones.—8,000 h.

VARESE, lago del L.-Ven., prov. de Como, que se descarga en el lago Mayor, de 10 k. de largo y 5 de ancho.

VARESE, p. de los E. Sard., div. de Génova, prov. de Chiavari, cap. de distr., sobre el Vara.—1,735 h.

VARIGNANA, p. de los E. Rom., deleg. de Bolonia (17 k. S. E.)—3,200 h.

VERRONE, mont. del L.-Ven., sit. en el lím. de las prov. de Como y de Bérgamo.

VARZI, p. de los E. Sard., div. de Génova, prov. de Bobbio, cap. de distr., sobre la dra. del Staffora.—1,618 h.

VASTO (IL) ó IL VASTO D'AMMONE, c. de Náp., prov. del Abruzzo Cit., cap. de distr. (8 cantones), á 2 k. del Adriático, en terreno fértil, que produce muy buen aceite.—10,000 h.

VASTO-GIRARDO, p. de Náp., prov. de Sannio, distr. de Isernia, canton de Caroville sobre el Trigno.—1,220 h.

VATICANO, cabo de Náp., sobre la costa occidental de la Calabria Ult. 2.^a, distr. de Monteleone, canton de Tropea.

VEDANO, p. del L.-Ven., gob. y prov. de Milan, distr. de Monza.—1,145 h.

VEGLIE, p. de Náp., prov. de la Terra de Otranto, distr. de Brindisi, canton de Salice.—1,400 h.

VELINO, mont. de Náp., prov. del Abruzzo Ult. 2.^o, de 2,556 m. de alt., cerca y al N. O. del lago Fucino.

VELINO, rio de Náp., de 87 k. de curso; tiene su origen en los Apeninos, prov. del Abruzzo Ult. 2.^o, penetra en los E. de la Ig., y se une al Nera, á 8 k. de Terni.

VELLANO, p. de Tosc., prov. de Florencia, distr. de Pescia.—2,485 h.

VELLETRI, c. con ob. de los E. de la Ig., comarca de Roma (30 k. S. E.), en una sit. pintoresca, con muros arruinados y algunos buenos palacios.—12,000 h.

VELLO, p. del L.-Ven., prov. de Vicenza, distr. de Schio.—1,500 h.

VENAFRO, c. con ob. de Náp., prov. de la Terra di Lavoro, distr. de Piedimonte, cap. de canton, á 52 k. N. N. O. de Caserta.—4,000 h.

VENASCA, p. de los E. Sard., div. de Turin, prov. de Saluzzo, cap. de distr., sobre el Vraita.—2,285 h.

VENAUS, p. de los E. Sard., div. de Turin, prov. de Susa.

VENDOTENA, isla del mar Tirreno, Rno. y prov. de Náp.,

distr. de Pozzuoli (36 k. O.), canton de Forio, de 13 k. de circunf., con suelo fértil y un pequeño puerto.

VENECIA, c. marítima del L.-Ven., cap. de gob., de prov. ó deleg. y de distr., á 248 k. E. de Milan, sit. en las lagunas del mar Adriático. Punto de partida del ferr. á Milan; residencia de un arzob. y un patriarca católicos, de un arzob. armenio y de un ob. griego, así como del Virrey, tribunales, autoridades, cónsules, etc; magnífico arsenal, numerosas fábricas de todas clases y comercio bastante activo; puerto franco desde 1829. Magníficos edificios, suntuosos palacios, buenas pinturas, excelentes esculturas, grandes bibliotecas, ricos archivos, etc., etc.—La población asciende á 126,786 h., de los cuales 60,786 son hombres y 66,000 mugeres.—El ant. gob. republicano de Venecia estaba desempeñado por una potente y recelosa aristocrácia, que dominó en esta c. por espacio de doce siglos. El jefe se denominaba Dux. Los siglos XI y XII fueron los de mayor engrandecimiento de la Rep., que llegó á contar con mas de 3,300 embarcaciones y que tenia mas de 16,000 operarios trabajando en sus arsenales. El Estado veneciano comprendia en 1789 las prov. siguientes: 1.º el Dogado ó duc. de Venecia (Venecia, algunas islas y un poco de tierra firme); 2.º el Paduano (Pádua, Bassano, Abano, Este); 3.º la Polesina de Rovigo; 4.º el Veronés (Verona, Carpi, Peshiera); 5.º el Vicentino (Vicenza, Asiago); 6.º el Bressan (Brescia, Salò, Lonato, Chiari); 7.º el Bergamasco (Bérgamo, Cremona); 8.º el Cremasco (Crema); 9.º la Marca Trevisana (subdividida en Trevisan, Feltiere, Bellunano y Cadoria); 10.º el Frioul (Adena, Sacile, Bordenone); 11.º la Istria (Pola, Cabo de Istria); 12.º sobre la costa de Dalmacia. Nona, Jara, Trau, Spalatro, Sebenico, Clissa, la prov. Primerosa (cap. Astigue), Signia, la Herzegovina, Cattaro; 13.º las islas Dalmatas desde Ozero hasta Curzola; 14.º en Albania, Porga-Prevesa, Vonizza, Butrinto; 15.º las islas Jónicas. En 1797 fué ocupada la c. por los franceses; en virtud del Tratado de Campo Formio pasó al Austria, que la retuvo hasta 1805; entonces la c. y sus posesiones formaron parte del Rno. de Italia, pero en 1815 volvieron al dominio

austriaco. Los acontecimientos políticos de 1848 tuvieron eco en Venecia, en donde se proclamó la Rep. bajo la Presidencia de Manin, teniendo que sucumbir en Mayo del año siguiente, despues de haber sido bombardeada por el ejército austriaco que contaba con 150 piezas.

VENECIA, gob. del L.-Ven., cap. Venecia; lim. al N. por el Tirol y la Iliria que tambien lo lim. por el N. E.; al E. por el mar Adriático, al S. por los E. Rom., al O. por el gob. de Milan; tiene 220 k. de largo y 152 de ancho, con 22,040 k. cuad. de sup.—Pais cubierto al E. por las ramificaciones de los Alpes, y compuesto el resto de vastas y fértiles llanuras, que hácia el S. y el E. son pantanosas.—El Pó, el Adigio, el Brenta, el Tagliamento, el Piave y el Livenza son los principales rios que corren por este territorio. Se divide en 8 prov. (Belluno, Pádua, Polesina, Trevisa, Udina, Venecia, Verona y Vicenza), 220 distr. y 3,107 com.—2.166,477 h.

VENECIA, prov. ó deleg. del L. Ven., gob. de Venecia, cuya cap. es la c. de este nombre; sus lim. son, por el E. el mar Adriático, por el N. las prov. de Udina y de Trevisa, por el O. las de Padua y la Polesina, y por el S. los E. Rom.; tiene 120 k. de largo y 20 de ancho, con 2,470 k. cuad. de sup.—El terreno consiste casi todo en pantanos y lagunas, en medio de las cuales se elevan islas muy fértiles; lo cruzan los rios Tagliamento, Adigio, Livenza, Piave, Brenta, Bacchiglione, etc.; produce trigo, mucho vino y algo de seda. Se div. en los 8 distr. de Ariano, Chioggia, Dolo, Santo Dona, Loreo, Mestre, Portogruoro y Venecia.—250,000 h.

VENECIA (GOLFO DE), en el Adriático, sobre la costa del L.-Ven., de 90 k. de abertura, desde la embocadura del Tagliamento hasta el delta del Pó.

VENECIA (LAGUNAS DE), vasta estension de agua y profundos pantanos, en la parte oriental del L.-Ven., alrededor de la costa N. O. del Adriático; tiene 590 k. cuad. de sup. Estas lagunas encierran una gran porcion de islas é islotes en que están edificadas pobl., palacios, casas de recreo, etc. La parte que cubren las aguas del Adriático durante

el flujo se llama *laguna viva*, así como se denomina *laguna morta* á la tierra que solo cubren cuando es muy alta la marea. El fondo de las lagunas varia mucho.

VENERIA-REALE, p. de los E. Sard., div. y prov. de Turin, cap. de distr.; Sitio Real.—2,750 h.

VENOISE (LA), mont. de los E. Sard., entre las prov. de Moriena y Tarentesa, de 3,863 m. de alt.

VENOSA, c. con ob. de Náp., prov. de Basilicata, distr. de Melfi (15 k. E.), cap. de canton, sobre la meseta de una colina.—6,200 h.

VENTIMIGLIA ó VINTIMIGLIA, c. con ob. de los E. Sard., div. de Niza (28 k. E. S. E.), prov. de S. Remo, cap. de distr., en la embocadura del Roya en el Mediterráneo; pobl. fort., muy importante bajo el punto de vista militar.—6,000 h.

VENZONE, p. del L.-Ven., prov. de Udina, distr. de Gemona, sobre el torrente del Tagliamento.—3,350 h.

VERANO, p. del L.-Ven., prov. de Milan, cap. de distr.

VERBICARO, p. de Náp., prov. de la Calabria Cit., distr. de Paola (40 k. N.), á 8 k. del mar Tirreno.—3,300 h.

VERCELLI, c. con ob. de los E. Sard., div. de Novara (19 k. S. O.), cap. de prov. y de distr., á 32 k. E. N. E. de Turin, sobre la dra. del Sesia; catedral, escuela de medicina, biblioteca, teatro, etc.; comercio activo, gran cosecha de arroz. Est. del ferr. de Turin á Milan.—18,000 h.

VERCELLI, prov. de los E. Sard., div. de Novara, lim. al E. por la prov. de Novara y de Lomellina, al N. por la de Valsesia, al O. por la div. de Turin, y al S. por la de Alejandria; tiene 835 k. cuad. de sup. Terreno llano ú ondulado, escepto en el N. que es mont.; lo riegan el Pó, el Cervo, el Sesia; cosecha de arroz, trigo, avena, cáñamo y mucha seda.—Se div. en 15 distr.—95,000 h.

VERDELLO-MAGGIORE, p. del L.-Ven., prov. de Bérghamo (11 k. S. O.), sobre el ferr. de Milan á Bérghamo, cap. de distr.—1,600 h.

VERGATO, p. de los E. Rom., deleg. de Bolonia.—2,830 h.

VERNOLE, p. de Náp., prov. de la Terra de Otranto, distr. de Lecce, cap. de canton.—1,265 h.

VEROLA-NUOVA ó VEROLA-ALGHISE, p. del L.-Ven., prov. de Brescia, cap. de distr.

VEROLA-VECCHIA, p. del L.-Ven., prov. de Brescia, distr. de Verola Nuova, sobre el Strone.—1,950 h.

VEROLENGO, p. de los E. Sard., div. y prov. de Turin (26 k. N. E.), distr. de Chivas.—4,200 h.

VEROLI, c. con ob. de los E. Rom., deleg. de Frosinona (8 k. S. E.)—8,200 h.

VEROMILIS (SAN), p. de Cerd., div. del Cabo Cagliari, prov. de Busachi.—1,540 h.

VERONA, c. con ob. del L.-Ven., cap. de prov. ó deleg. y de distr., á 103 k. O. de Venecia, sobre el Adigio, con est. del ferr. de Coccaglio á Venecia; escuelas de anatomia y teología, gabinete de historia natural, jardin botánico, bibliotecas, academias, teatros, etc.; comercio é industria regulares.—60,500 h.—Por el Congreso celebrado en Verona el año 1822 se autorizó á Francia para que restableciera á Fernando VII en el trono de España.

VERONA, prov. ó deleg. del L.-Ven., gob. de Venecia; lim. al N. por el Tirol (Austria), al E. por las prov. de Vicenza y Pádua, al S. E. por la de Polesina, al S. por la de Mántua y al E. por la misma y el lago de Garda; tiene 4,040 k. cuad. de sup.—Terreno mont., regado por el Adigio y el Mincio; suelo fértil, industria regular. Se divide en 13 distr.—280,000 h.

VERRES, p. de los E. Sard., div. y prov. de Aosta, cap. de distr., cerca del Dora Baltea.—3,100 h.

VERRICO, p. de Náp., prov. del Abruzzo Ult. 2.º, distr. de Aquila, canton de Montereale.—1,800 h.

VERRUA, c. muy fort. de los E. Sard., div. y prov. de Turin (32 k. N. E.), distr. de Brusasco.—1,600 h.

VERRUCHIO, p. de los E. Rom., deleg. de Forli.—1,800 h.

VERTOVA, p. del L.Ven., prov. de Bérgamo, sobre la dra. del Serio, en su confl. con el riach. Ventova.—1,540 h.

VERZINO, p. de Náp., prov. de la Calabria Ult. 2.ª, distr. de Cotrona, canton de Strongoli.

VERZUOLO, p. de los E. Sard., div. de Turin, prov. de Saluzzo (4 k. S.), cap. de distr.—5,150 h.

VESCOVANA, p. del L.-Ven., prov. de Pádua (30 k. S. S. O.), distr. de Este, sobre el canal de Santa Catalina.—3,318 h.

VESCOVATO, p. del L.-Ven., prov. y distr. de Cremona, sobre el Tremona.—1,058 h.

VESPOLATE, p. de los E. Sard., div. y prov. de Novara, cap. de distr.

VESTONE, p. del L.-Ven., prov. de Brescia, cap. de distr., sobre la dra. del Chiese.—1,058 h.

VESUBIO, volcan del Rno. y prov. de Náp., distr. de Castellamare, á 12 k. E. S. E. de Náp., de 1,198 m. de alt. Es el único que hay en actividad en la parte continental de Europa; sus erupciones mas célebres por sus desastrosos efectos son la del año 79 antes de J. C. y las de 1631, 1794, 1819, 1850 y 1855 de la era vulgar.

VEZZANO, p. de los E. Sard., div. de Génova, prov. de Levante, cap. de distr.—1,050 h.

VIADANA, c. con fuerte del L.-Ven., prov. de Mántua (32 k. S. O.), cap. de distr., sobre la dra. del Pó.—5,600 h.

VIAGRANDE, c. de Sic., prov. y distr. de Catana (15 k. N. N. E.), sobre la vertiente S. E. del Etna.—3,000 h.

VIAISON, rio de los E. Sard., prov. de Carouge, de 50 k. de curso, tributario del Arve.

VIAREGGIO, c. de Tosc., prov. de Luca (22 k. O. N. O.), cap. de distr., con puerto sobre el Me literráneo.—2,000 h.

VIARIGGI, p. de los E. Sard., prov. de Casale, distr. de Montemagno —1,325 h.

VICARI, pequeña isla de Sic., prov. de Palermo, distr. de Termini.

VICASCIO, p. de Tosc., dep. de Pisa, distr. de Vico-Písano.

VICCHIO, c. de Tosc., dep. de Florencia, distr. de Scarperia, cap. de comun, el cual tiene 10,000 h.

VICENZA, c. con ob. del L.-Ven., gob. de Venecia (60 k. O.), cap. de prov. ó deleg. y de distr., á 44 k. E. N. E. de Verona, sobre el Bacchiglione, con est. del ferr. de Venecia á Coccaglio; catedral, colegios, seminario, museo, biblioteca, academia, monte pio, etc.; industria y comercio

activos. Está rodeada de murallas y protegida por un cast.—34,000 h.

VICENZA, prov. del L.-Ven., gob. de Venecia; lim. al N. O. por el Tirol (Austria), al N. E. por la prov. de Belluno, al E. por la de Trevisa, al S. E. por la de Pádua, y al S. O. por la de Verona; tiene 138 k. de largo y 52 de ancho. Terreno llano, regado por el Bacchiglione, el Gua y el Brenta; buenos pastos, mucho ganado, abundante seda, lino, cáñamo, trigo, etc. Se divide en 13 distr.—300,000 h.

Vico, p. de Náp., prov. de Laboro, distr. de Nola.—1,150 h.

Vico, p. de los E. Rom., deleg. de Frosinona, á 4 k. N. del Alatri, sobre un pequeño lago que lleva su mismo nombre.—3,200 h.

Vico, c. de Náp., prov. de Capitanato, distr. de Santo Severo, cap. de canton, á 48 k. N. N. E. de Foggia.—9,000 h.

VICO DE MONDOVI, p. de los E. Sard., div. de Coni, prov. de Mondovi, cap. de distr.—3,400 h.

VICO-EQUENSE, c. con ob. del Ruo. y prov. de Nap., distr. de Castellamare, sobre una roca que avanza en el golfo de Náp., con cast.—2,750 h.

VICO-MARENGO, p. de Parma, duc. de Plasencia.

VICO-PISANO, p. de Tosc., dep. de Pisa (13 k. E.), cap. de distr., sobre el canal Imperial.—7,300 h.

VIDIGULFO, p. del L.-Ven., prov. de Pavía, distr. de Landriano.—1,200 h.

VIETI, c. con ob. de Náp., prov. de Capitanato, distr. de Foggia (67 k. N. E.), con puerto sobre el Adriático, al extremo N. E. del promontorio del monte Gargano; plaza fuerte, con murallas y cast.—4,750 h.

VIETRI, p. de Náp., prov. del Prin. Cit., distr. de Salerno, á 1 k. del mar Tirreno, en el punto en que se cruzan los cam. que se dirigen á la Cava, á Amalfi, y á Salerno.—4,500 h.

VIETRI DE POTENZA, p. de Náp., prov. de Basilicata, distr. de Potenza, cap. de canton.—2,680 h.

VIGEVANO, c. con ob. de los E. Sard., div. de Novara,

prov. de Lomelina, cap. de distr., sobre el Mora, y cerca de la dra. del Tesino.—15,500 h.

VIGGIANELLO, p. de Náp., prov. de Basilicata, distr. de Lagonegro, canton de Rotonda.—3,300 h.

VIGIANO, p. de Náp., prov. de Basilicata, distr. de Potenza (34 k. S.), cap. de canton.—5,785 h.

VIGLIO (SAN), p. del L.-Ven., prov. de Verona (29 k. N. O.), distr. de Caprino, sobre un promontorio de la márgen oriental del lago de Garda, con buen puerto.—3,000 h.

VIGNALE, p. de los E. Sard., div. de Alejandría, prov. de Casale, cap. de distr.—1,980 h.

VIGNANELLO, p. de los E. Rom., deleg. de Viterbo—1,135 h.

VIGNARA, c. de Náp., prov. de la Calabria Ult. 2.^a, distr. de Catanzaro, sobre el Alli.

VIGNOLA, c. de Náp., prov. de Basilicata, distr. y canton de Potenza (8 k. S.)—4,200 h.

VIGNOLA, p. del duc. y prov. de Mód., sobre la izq. del Panaro.

VIGNONE, p. de Tosc., dep. de Siena, distr. de Pienza, cerca del Orcia.

VIGONE, p. de los E. Sard., div. de Turin, prov. de Pignerol, cap. de distr., en el origen del Langiare.—5,300 h.

VIGUZZOLO, p. de los E. Sard., div. de Alejandria, prov. de Tortona, cap. de distr., sobre el Caronne.

VILLA-ALFONSINA, p. de Náp., prov. del Abruzzo Cit., distr. del Vasto.—1,050 h.

VILLA-BARTOLOMEA, p. del L.-Ven., prov. de Verona, distr. de Legnago, sobre la dra. del Adigio.—2,450 h.

VILLA-BASILICA, p. de Tosc., duc. de Luca, distr. de Borgo á Mozzano, sobre la dra. del Pescia de Colladi.

VILLA-CAPELLO, p. de Náp., prov. del Abruzzo Cit., distr. del Vasto.—1,535 h.

VILLA-CIDRO, p. de Cerd., div. del Cabo Cagliari, prov. de Iglesias (26 k. N. E.)—6,830 h.

VILLA DE CASTELLO, p. de Tosc., dep. de Florencia, distr. de Pietra Santa, cerca de la mont. Argentera.

VILLA DE SAN GERMANO, p. de Náp., prov. de la Terrr di Laboro, distr. de Sora, canton de San Germano.—1,350 h.

VILLA DE OGNA, p. del L.-Ven., prov. de Bérgamo, distr. de Clusone, sobre la izq. del Serio.—1,400 h.

VILLA DE VILLA, p. del L.-Ven., prov. de Padua, distr. de Este.—2,245 h.

VILLA-DOSE, p. del L.-Ven., prov. de Polesina, sobre la dra. del Adigetto.—2,200 h.

VILLA-FALLETO, p. de los E. Sard., div. y prov. de Coni, cap. de distr., sobre la dra. del Maira.—3,150 h.

VILLA-FRANCA, p. del L.-Ven., gob. de Venecia, prov. de Verona (15 k. S. O.), cap. de distr., sobre la izq. del Tartaro.—5,000 h.—Entrevista de los Emperadores de Austria y Francia en 12 de Julio de 1859, de la cual resultó, despues de la batalla de Solferino ó Cavriana, el término de la guerra que sostenia el primero contra los piemonteses y sus aliados los franceses. En virtud de la Paz ajustada en Villa-Franca, los Estados italianos deben formar una Confederacion bajo la presidencia honoraria del Sumo Pontífice; la Lombardia pasa á los E. Sard., y el Ven., inclusas las fort. del Cuadrilátero, quedan en poder de Austria, si bien formando parte de la Confederacion.

VILLA-FRANCA, p. de los E., Sard., div. y prov. de Niza (2 k. E.), cap. de distr., con puerto militar y de comercio sobre el Mediterráneo, arsenal, lazareto, escuela de navegacion, etc.—2,500 h.

VILLA-FRANCA, p. de Sic., prov. de Girgenti (44 N. O.), distr. de Bivona.—3,200 h.

VILLA-FRANCA DE PIAMONTE, p. de los E. Sard., div. de Turin, prov. de Pignerol (24 k. S. E.), cap. de distr., sobre la izq. del Pó.—6,850 h.

VILLA-MAGNA, p. de Náp., prov. del Abruzzo Cit., distr. y canton de Chieti.—2,000 h.

VILLA-MASSARGIA, p. de Cerd., div. del Cabo Cagliari, prov. de Iglesias.—2,200 h.

VILLA-NOVA DE MONTELEONE, p. de Cerd., div. del Cabo Sassari, prov. de Alghero.—3,200 h.

VILLA-NUOVA DE MONDOVI, p. de los E. Sard., div. de Co-

ni, prov. de Mondovì (8 k. S. O.), cap. de distr., sobre el Loriggia.—3,050 h.

VILLA-NUOVA-SOLARO, p. de los E. Sard., div. de Coni, prov. de Saluzzo, cap. de distr., sobre la dra. del Vraita.

VILLA-PIEDIMONTE (LA), p. de Náp., prov. de la Terra di Lavoro, distr. de Sora, canton de San Germano.—1,400 h.

VILLA-SAN GIOVANNI, p. de Náp., prov. de la Calabria Ult. 1.^a, distr. de Reggio, cap. de canton, sobre el Faro de Messina.—1,300 h.

VILLA-SANTA MARÍA, p. de Náp., prov. del Abruzzo Cit., cap. de canton, sobre la izq. del San-gro.—1,738 h.

VILLABIANCA, p. de Náp., prov. de Palermo (26 k. O. S. O.), sobre el mar Tirreno.—2,540 h.

VILLABEATI, p. de los E. Sard., div. de Alejandría, prov. de Casale, cap. de distr.

VILLABERNIA, p. de los E. Sard., div. de Alejandría, prov. de Tortona, cap. de distr., sobre la izq. del Scrivia.

VILLAMAGNA, p. de Tosc., dep. de Florencia, distr. de San Giovanni in Valdarno.

VILLANTERIO, p. del L.-Ven., prov. de Pavía, distr. de Corte-Oloná, sobre el Lambro.—2,000 h.

VILLANUEVA DE CASALE, p. de los E. Sard., div. de Alejandría, prov. de Casale, distr. de Balzola.

VILLANUOVA, p. de Tosc., dep. de Florencia, distr. de Scarperia.

VILLANUOVA DE ASTI, p. de los E. Sard., div. de Alejandría, prov. de Asti, cap. de distr.—2,600 h.

VILLAPUZZU, p. de Cerd., div. del Cabo Cagliari, prov. de Lanusei, cerca de la izq. del Flumendosa.—2,200 h.

VILLAR-FOCCHIARDO, p. de los E. Sard., div. de Coni, prov. de Susa, distr. de Bussolino, cerca de la dra. del Dora-Ripaira.—1,480 h.

VILLAR-SAN COSTANZO, p. de los E. Sard., div. y prov. de Coni, distr. de Dronero.—1,670 h.

VILLASALTA, p. de Cerd., div. de Cabo Cagliari, prov. de Isili.—1,350 h.

VILLASMUNDO, p. de Sic., prov. y distr. de Siracusa (30 k. N. O.), sobre un riach.

VILLASOR, p. de Cerd., div. de Cabo Cagliari.—1,800 h.
 VILLORA, p. de Tosc., prov. y distr. de Luca, cerca del lago Bientina.

VIMERCATE, p. del L.-Ven., prov. de Milan (19 k. N. E.), distr. de Monza, cerca del Molgara.—2,367 h.

VIMINE, p. de los E. Sard., div. de Saboya, prov. de Saboya Propia, distr. de Motte-Servollex.—1,200 h.

VINADIO, p. de los E. Sard., div. y prov. de Coni, sobre la izq. del Stura.—2,660 h.

VICENT (St.), p. de los E. Sard., div. y prov. de Aosta, distr. de Chatillon.

VICHIATURO, p. de Náp., prov. de Sannio, distr. de Campobasso (7 k. S. O.), canton de Boronelle.—3,182 h.

VINCI, p. de Tosc., prov. de Florencia (22 k. de O.), distr. de Empoli.—5,385 h.

VINZAGLIO, p. de los E. Sard., prov. de Lomelina, distr. de Robbio, cerca del Sesia.—1,150 h.

VISCIANO, p. de Náp., prov. de la Terra di Laboro, distr. de Nola, canton de Sauro.—1,400 h.

Viso, una de las cúspides principales de los Alpes, de 3,886 m. de alt., entre el dep. francés de los Altos Alpes y la prov. sarda de Suluzzo, en el punto de union de los Alpes Marítimos y los Alpes Cotienes.

VISONE, p. de los E. Sard., div. de Alejandría, prov. y distr. de Acqui, en la confl. del Bórmida y el Carmagna.—1,300 h.

VITAGLIANO (SAN), p. de Náp., prov. de la Terra di Laboro, distr. de Nola, canton de Marigliano.—1,600 h.

VITERBO, c. con ob. de los E. de la Ig., cap. de deleg., á 63 k. N. N. O. de Roma, sobre el Arcione, al pie de un monte, con muros y torres.—13,850 h.

VITERBO, deleg. de los E. de la Ig., cap. de Viterbo, lim. al N. por la deleg. de Perugia, al E. por las de Spoleto y de Rieti, al S. por la de Civita Vecchia y la comarca de Roma, y al O. por el mar Tirreno y el duc. de Tosc.; tiene 3,893 k. cuadr. de sup. Terreno mont. al N.; regado por el Marta y el Tiber; suelo fértil, pero mal cultivado. En esta deleg. está el lago de Bolsena.—120,000 h.

VITO (SAN), p. del L.-Ven., prov. de Udina (32 k. S. O.), cap. de distr., sobre el Lemene.—4,200 h.

VITO (SAN), p. de Náp., prov. del Abruzzo Cit., distr. de Lanciano, cap. de canton, á un k. del Adriático.—2,080 h.

VITO (SAN), p. de Náp., prov. de la Calabria Ult. 2.^a, distr. de Catanzaro, canton de Chiaravolle.—2,200 h.

VITO (SAN), p. de Sic., prov. y distr. de Trápani, cerca del cabo de su nombre.

VITO (SAN), cabo de Sic., sobre la costa Septentrional de la prov. y distr. de Trápani.

VITO-DEGLI-SCHIAVANI (SAN), p. de Náp., prov. de la Terra de Otranto, distr. de Brindisi, cap. de canton.—3,685 h.

VITOLANO, p. de Náp., prov. del Prin. Ult., distr. de Avellino, cap. de canton.

VITTORE, monte de los E. de la Ig., deleg. de Spoleto, de 2,478 m. de alt.

VITTORE (SAN), p. de Náp., prov. de la Terra di Laboro, distr. de Sora, canton de Cervaro.—1,000 h.

VITTORIA, c. de Sic., prov. de Siracusa (69 k. O. S. O.), distr. de Módica.—10,000 h.

VIU, p. de los E. Sard., div. y prov. de Turin, cap. de distr.—1,950 h.

VIZZINI, c. de Sic., prov. de Catana (48 k. S. O.), distr. de Calatagirone, cap. de canton.—9,500 h.

VOGHERA, c. de los E. Sard., div. de Alejandria (30 k. E. N. E.), cap. de prov. y de distr., á 52 k. S. S. O. de Milan, sobre la izq. del Staffora, con murallas.—1,200 h.

VOGHERA, prov. de los E. Sard., div. de Alejandria, cap. Voghera; lim. al N. por la div. de Novara, al N. E. por el Rno. L.-Ven., al O. y al S. O. por la prov. de Tortona, al E. por el duc. de Parma, y al S. por la div. de Génova; tiene 1,216 k. cuad. de sup. Terreno cubierto por ramificaciones de los Apeninos, regado por el Staffora, suelo poco fértil. Se div. en 12 distr.—100,000 h.

VOLARNO, p. del L.-Ven., prov. de Brescia, distr. de Salò, sobre ambas orillas del Chiese.—1,020 h.

VOLIANO, p. de Tosc., dep. de Florencia, distr. de Montepulciano, sobre la izq. del Chiana Pontificia.

VOLPEDO, p. de los E. Sard., div. de Alejandria, prov. de Tortona, cap. de distr., sobre la dra. del Curone.—1,025 h.

VOLPIANO, p. de los E. Sard., div. y prov. de Turin (17 k. N. N. E.), cap. de distr.—3,660 h.

VOLTA, p. del L.-Ven., prov. de Mantua (17 k. N. N. O.), cap. de distr., cerca de la dra. del Mincio.—4,200 h.

VOLTAGGIO, p. de los E. Sard., div. de Alejandria, prov. de Novi, distr. de Gavi.—1,235 h.

VOLTERRA, c. con ob. de Tosc., dep. de Pisa (44 k. S. E.), cap. de distr., cerca de la izq. del Era, sobre una mont., con ciudadela.—4,544 h.

VOLTORINO, p. de Náp., prov. de Capitanato, distr. de Foggia, canton de Volturara.—1,600 h.

VOLTRI, c. de los E. Sard., div. y prov. de Génova, cap. de distr., en la embocadura del Ceruso en el golfo de Génova, con ferr. á la c. de este nombre.—8,000 h.

VOLTURARA, c. con ob. de Náp., prov. de Capitanato, distr. de Foggia (39 k. O.), cap. de canton, sobre una colina de los Apeninos.—2,200 h.

VOLTURARA, p. de Náp., prov. del Prin. Ult., distr. de San Angelo de Lombardi (22 k. O. N. O.), cap. de canton, al pie de los Apeninos.—4,200 h.

VOLTURNO, río de Náp., de 130 k. de curso; nace en el vertiente occidental de los Apeninos, distr. de Piedimonte, prov. de la Terra de Laboro, y muere en el mar Tirreno, cerca de Castel-Volturno, á 30 k. N. O. de Náp.

VOMANO, río de Náp., de 70 k. de curso; tiene su origen en los Apeninos, á 13 k. N. E. de Aquila, prov. del Abruzzo Ult. 2.º, y desagua en el Adriático, á 8 k. N. N. E. de Atri, prov. del Abruzzo Ult. 1.º

VRAITA ó VARAITA, río de los E. Sard., de 87 k. de curso; nace en los Alpes Marítimos, al S. O. del monte Viso, div. de Coni, prov. de Saluzzo, y se une al Pó.

VULCANO ó VOLCANO, una de las islas Lipari, cerca y al N. de Sic., á 2 k. S. de la isla Lipari, de 9 k. de largo y 6 de ancho. Suelo erizado de mont., con dos puertos principales Porto Ponente, sobre la costa septentrional, y Porto Levante, sobre la oriental.

Z.

ZAFFARANO, p. de Sic., prov. y distr. de Catania, sobre la pendiente oriental del Etna.

ZAGARISE, p. de Náp., prov. de la Calabria Ult. 2.^a, distr. de Catanzaro, canton de Saveria.—1,150 h.

ZEDA, monte de los E. Sard., div. de Novara, prov. de Domo de Ossola, al O. del lago Mayor.

ZELLINA, rio del L.-Ven., prov. de Udina, tributario del Meduna, de 66 k. de curso.

ZENONE (SAN), p. del L.-Ven., prov. de Pavía, distr. de Corte-Olona, sobre el Olona, cerca de su confl. con el Pó.—1,186 h.

ZERO, rio del L.-Ven.; nace en el distr. de Castelfranco, prov. de Trevisa; penetra en la de Venecia, y se pierde en las lagunas, al N. de esta última c., despues de 45 k. de curso.

ZEVIO, p. del L.-Ven., prov. de Verona, cap. de distr., cerca de la dra. del Adigio, con cast. rodeado de fosos.—1,750 h.

ZOGNO, p. del L.-Ven., prov. de Bérgamo, cap. de distr., sobre la dra. del Brembo.

ZUBIENA, p. de los E. Sard., div. de Turin, prov. de Biella (6 k. S. O.), distr. de Mongrando, sobre el Avo.—5,000 h.

ZUCARELLO, p. de los E. Sard., div. de Génova, prov. y distr. de Albenga.—1,560 h.

ZUNGOLI, p. de Náp., prov. del Prin. Ult., distr. de Ariano, canton de Villanova.—1,845 h.

ADICIONES Y CORRECCIONES.

ALLIA, riach. de los E. Rom., deleg. de Rieti, que se une al Tiber, cerca de Monte-Rotondo.

AVEZZANO, p. de Náp., prov. del Abruzzo Ult. 2.º, cap. de distr., cerca y al N. O. del lago Fucino.—3,000 h.

BARCELLONA, p. de Sic., prov. de Messina, distr. de Castoreale.—2,525 h.

BETINELLA, p. del L.-Ven., prov. de Rovigo, en la union ó confl. de los canales Bianco y Adigetto.

BLEVIO, p. del L.-Ven., prov. de Como, sobre la orilla oriental del lago de Como.

BORRONCEAS (ISLAS).—Debe leerse **BORROMEAS (ISLAS)**.

BRIANZA, comarca del L.-Ven., sit. entre los dos brazos del lago de Como, llamado el jardín de la Lombardia, entre Monza y Lecco: comprende los 8 distr. de Cantu, Erba, Lecco, Oggiono, Brivio, Misaglia, Vimercate y Carate.—En ella se encuentran los lagos Pescarenico, Olginate, Pusiano, Isella, Montorfano y Sartinara.—160,000 h.

BROLO, p. de Sic., prov. de Messina, distr. de Patti, sobre una roca batida por el mar.—4,061 h.

CAGLIERI.—V. **CUGLIERI**.

CALTANISSETTA, prov. de Sic., cap. Caltanissetta; lim. al O. por la prov. de Girgenti, al N. por la de Palermo, al N. E. y al E. por la de Catana, al S. E. por la de Siracusa y al S. por el Mediterráneo; las mont. Neptunas la cubren con sus ramificaciones; pais regado por el Dirillo, el Terranova y el Manfria. Se divide en tres distr. (Caltanissetta, Piazza y Terranova), 16 cant. y 31 com.—168,530 h.

CALTANISSETTA, CALTANISSETTA ó **CALATANISSETTA**, c. con ob. de Sic., cap. de prov., de distr. y de canton, á 100 k. S. E. de Palermo y 116 k. O. N. O. de Siracusa; plaza fuer-

te con cast., en un llano, sobre la dra. del Salso. El distr. se divide en los 7 cantones de Caltanissetta, San Cataldo, Santa Catarina, Mussomeli, Serra de Falco, Sommatino y Villalba.

CENTO, c. de los E. de la Ig., deleg. de Ferrara, cerca del Reno, con buenas iglesias.—5,000 h.

COMUNES VUDOS ó VAUDOIS. Léase COMUNES VAUDENSES ó VAUDOIS.

ESTADOS SARDOS. A consecuencia del Convenio ó Tratado de Villafranca (12 Julio de 1859), la Lombardia (V.) debe formar parte de ellos.

GIARDINI, p. de Sic., prov. de Messina, en el cam. de esta c. á Catana, cerca de Taormina.—1,600 h.

ITALIA. Los Estados de que se compone deben formar una Confederacion, bajo la presidencia honoraria del Sumo Pontífice, segun lo estipulado en Villafranca por los Emperadores de Austria y Francia. (V. ESTADOS SARDOS, LOMBARDIA, VILLA-FRANCA).

JONIO ó JÓNICO (MAR), porcion del Mediterráneo, entre la costa E. de Italia y la O. de Grecia y la Turquía europea; tiene 660 k. de largo por 400 de ancho; los golfos de Tarento y Squillace son los principales que se presentan en la parte de Italia.

LOMBARDIA. Esta parte del Rno. L.-Ven., que desde los Tratados de 1815 correspondia al Imperio de Austria, debe pasar á formar parte de los E. Sard. (escepto el territorio desde Peschiera y Mántua), en virtud de la Paz ajustada en Villafranca el 12 de Julio de 1859 entre los Emperadores de Austria y Francia.—En los ingresos por contribuciones directas ó indirectas del Austria, que en 1856 ascendieron á 335.976,156 florines, la Lombardia contribuyó con la cantidad de 36.185,641 florines. Era la prov. más rica y floreciente del Imperio, bajo el aspecto agrícola é in-

dustrial. (V. LOMBARDIA, LOMBARDO-VENETO, MILAN (GOBIERNO DE), etc.

PRIMARO, p. de los E. de la Ig., deleg. de Bolonia, cerca de Comacchio, en el cam. de Venecia á Rávena por el litoral del Adriático, sobre uno de los brazos del Pó.

RANAZZO ó RANNAZZU, c. de Sic., prov. de Messina, con buenas iglesias, en el cam. de Catana á Taormina por el pie del Etna.—3,930 h.

RAPOLANO, c. de Tosc., dep. de Siena, sobre la pendiente de una colina, con aguas termales á su inmediación.

SAMOGGIA, p. de los E. de la Ig., deleg. de Bolonia, en el cam. de esta c. á Mód., sobre un riach.

TOSCANELLA, c. de los E. Rom., deleg. de Civita-Vechia (35 k. N.), sobre la dra. del Marta.—3,100 h.

TOSCOLANO, p. del L.-Ven., prov. de Brescia, distr. de Gargnano, sobre el lago de Garda, cerca de la embocadura del rio de su nombre.—3,200 h.

TOSCOLANO, rio del L.-Ven., prov. de Brescia; desagua en el lago de Garda, en el p. de Toscolano; da movimiento á varias fábricas y martinetes.

TRAJETTO, c. de Náp., prov. de la Terra di Lavoro, distr. de Gaeta, cap. de canton.—5,200 h.

TRAMAZZA, p. de Cerd., div. del Cabo Cagliari, prov. de Busachi, cap. de distr. (12 comunes), cerca de la dra. de un riach. de su nombre.—2,000 h.

TRAMONTI, p. de Náp., prov. del Prin. Cit., distr. de Salerno (10 k. O.), canton de Majori, cerca del golfo de Salerno.—3,350 h.

TRANI, c. de Náp., prov. de la Terra de Bari, distr. de Barletta (13 k. E. S. E.), cap. de canton, sobre el Adriático; arzob., tribunales, seminario, etc.—13,000 h.

TRÁPANI, c. de Sic., cap. de prov., de distr. y de canton, á 75 k. O. de Palermo, al extremo occidental de la isla con puerto sobre el Mediterráneo; residencia de las autoridades y tribunales, etc.—24,726 h.

TRÁPANI, prov. de Sic., cap. Trápani; lím. al E. por la prov. de Palermo, al S. E. por la de Girgenti, y rodeada por todos los demás lados por el mar; tiene 73 k. de largo y 61 de ancho; suelo fértil, bien regado. Se divide en 3 distr.—150,000 h.

FIN.

OBRAS PUBLICADAS

cuyos pedidos (acompañando su importe en letras ó libranzas), se dirigirán á D. CASIMIRO PIO GARBAYO, calle de Belen, núm. 5, cuarto principal, Madrid.

Diccionario geográfico de Italia, con un mapa; obra redactada con presencia de las mas modernas y acreditadas.—1 tomo, 12 rs.

Flor del Valle, novela original, por D. Antonio Quintana y Menendez.—Dos tomos en 4.º español, con 8 láminas, 30 rs.

Elementos de Estadística, por M. A. Moreau de Jonnés, traducidos de la última edicion francesa, y anotados, por D. Ignacio Andrés y D. Casimiro Pio Garbayo de Bofarull.—Obra señalada de texto por Real orden de 25 de Setiembre de 1858 y adoptada en todas las Universidades del Reino.—Un tomo en 4.º, 30 rs.

Diccionario de voces aragonesas, precedido de una Introduccion filológico-histórica, por D. Gerónimo Borao, Catedrático de Literatura en la Universidad de Zaragoza.—Un tomo en 4.º, 16 rs.

El Romancero histórico, vidas de españoles célebres, por D. Alfonso Garcia Tejero.—Un tomo en 4.º, de 552 páginas, ilustrado con retratos y viñetas, 30 rs.

El Vergel Católico, Plegarias y meditaciones religiosas en prosa y verso, ante las imágenes mas veneradas de España.—Un cuaderno de 96 páginas, 4 rs.

OBRAS PRÓXIMAS A PUBLICARSE.



La Espuma del mar, (segunda parte de *Flor del Valle*), novela original de D. Antonio Quintana y Menendez; 2 tomos en 4.º, que se publicarán en 35 ó 40 entregas de 16 páginas, á real cada una.

La revolucion de Asturias en el siglo XI, novela histórica y original de dicho Sr. Quintana; 2 tomos de igual número de entregas,

Angelina, novela original del mismo autor; 1 tomo de 20 á 25 entregas.

NoCIONES de Química, segun el estado actual de la Ciencia, escritas con arreglo al Programa oficial, y acompañadas de un gran **Cuadro sinóptico de los cuerpos simples** (que tambien se venderá suelto).


La Pequeña Cuaresma de Massillon, nueva y esmerada traduccion de esta obra, precedida de una noticia biográfica y de un juicio crítico.—Un tomo.

ITALIA.











LA7