

9931
~~1209~~
1209
1209

9673

247-196

LIBRERIA

FRANCISCO SALVADOR

DE LA CIUDAD DE SAN SALVADOR

1875

9673

~~W. W. W. W.~~ IN

LIBRARY

17-58

UNIVERSITY OF CALIFORNIA

LIBRARY

LIBRARY

Junio 26/64.

COMPENDIO DE GEOGRAFIA

Y DE LA

HISTORIA GENERAL DE ESPAÑA.

PRECEDIDO

DE UNOS RUDIMENTOS DE GEOMETRIA,

por

D. Leonardo Rojas.

DIRECTOR DE LA ESCUELA SUPERIOR DE BILBAO,

PREMIADO POR S. M. Y POR LA JUNTA DE

INSTRUCCION PÚBLICA DE NAVARRA POR

SUS MÉRITOS EN LA ENSEÑANZA

BILBAO:

IMP. DE M. LARUMBE, RONDA 5.

1865.

LIBRARY

REGDO. BALADON
LIBRARY

OF THE UNIVERSITY OF TORONTO

Sr. D. Praxedes Mateo Sagasta.

MUY SEÑOR MIO Y DE MI MAYOR APRECIO: Tengo el honor y la mas pura y grata satisfaccion de dedicar á V. este insignificante fruto de mis tareas, como una pequeña prueba de mi gratitud y afecto.

Conozco que esta obrita no tiene mérito alguno para ofrecerla á una persona de tan alta posicion. Sin embargo, espero que se dignará V. aceptarla con la amabilidad que le distingue, y con esto quedarán satisfechos los deseos de su afectisimo amigo

Q. B. S. M.

LEONARDO ROJAS.

PRÓLOGO.

Sintiéndose en las escuelas de instruccion primaria la necesidad de un libro, que por un módico precio reuna las principales materias de la primera enseñanza superior, me he decidido á publicar el presente compendio, sin mas objeto que el de hacer un bien á las Escuelas y á los Maestros.

En las medidas itinerarias, de superficie y demas, me he valido de la nomenclatura métrica, á fin de que los niños se familiaricen con el nuevo sistema.

He procurado sér claro y conciso en las definiciones, repitiendo las preguntas en las contestaciones respectivas, porque acostumbrándose los niños á espresar sus ideas con esta claridad, no se sorprenden ni vacilan, aunque se les interrogue con rodeos. Por consiguiente, no necesitan los niños aprender de memoria las preguntas, y solo se han puesto para que sirvan de guia á los instructores.

Sin embargo, y si á pesar de mis buenos deseos, he incurrido en algun error ó defecto notable por ignorancia, descuido ó ligereza; espero que mis profesores y las personas de ilustracion me hagan las observaciones que crean convenientes, en la inteligencia que serán recibidas con el mayor agradecimiento.

RUDIMENTOS DE GEOMETRIA

POR

D. Leonardo Rojas.

PROBATION
DEPARTMENT

COMMISSIONERS OF PROBATION

DEPARTMENT OF PROBATION

GEOMETRIA.

Preliminares.

P. Qué es Geometría?

R. La Geometría es una ciencia que tiene por objeto la medida de la extension.

P. Qué es extension?

R. Llamamos extension á todo lo que se compone de las tres dimensiones, que comunmente se conocen con los nombres de longitud, latitud y profundidad.

P. Qué se entiende por cuerpo?

R. Llámase cuerpo, considerado geométricamente, todo aquello que ocupa un lugar en el espacio.

P. Puede un cuerpo reunir las tres dimensiones?

R. Todo cuerpo, por pequeño y sùtil que sea, siempre tendrá algo de largo, de ancho y de profundo ó grueso; y por consiguiente reunirá las tres dimensiones.

P. Luego ¿qué es longitud?

R. Longitud es la dimension á lo largo.

P. Qué es latitud?

R. Latitud es la dimension á lo ancho.

P. Qué es profundidad?

R. Profundidad es la dimension á lo grueso.

P. Qué resulta de la separacion y combinacion de las dimensiones?

R. La línea, la superficie y el sólido ó volumen geométrico; y de aqui la division de la geometría en tres partes: 1.^a De las líneas; 2.^a De las superficies; y 3.^a De los volúmenes ó sólidos geométricos.

DE LAS LÍNEAS.

P. Qué es línea?

R. Línea es la extension considerada en sola su longitud, cuyo principio y fin se llama punto.

P. De cuántas maneras es la línea?

R. La línea puede ser recta y curva.

P. Qué es línea recta?

R. Línea recta es aquella, cuyos puntos están todos en una misma direccion. (1)

(1) El profesor deberá dar á conocer á los niños asi esta como las demas figuras geométricas, trazándolas en el encerado.

P. Qué es línea curva?

R. Es línea curva la que no tiene sus puntos en una misma direccion.

P. Qué es línea mixta?

R. Línea mixta es la que se compone de recta y curva.

P. Qué es línea perpendicular?

R. Llámase línea perpendicular la que cae sobre otra, sin inclinarse mas á un lado que á otro.

P. Qué es línea oblicua?

R. Línea oblicua es la que cae sobre otra, inclinándose mas á un lado que á otro.

P. Cuáles son las principales propiedades de la línea recta?

R. Las siguientes:

1.^a No puede tirarse mas de una recta de un punto á otro.

2.^a Es la mas corta que puede tirarse de un punto á otro.

3.^a Su direccion se conoce dando dos de sus puntos.

4.^a Es la que verdaderamente marca la distancia de un punto á otro.

P. Qué son líneas paralelas?

R. Son líneas paralelas aquellas que, hallándose trazadas en un mismo plano, no se en-

cuentran por mucho que se prolonguen por sus extremos.

DE LA CIRCUNFERENCIA Ó CÍRCULO, Y DE LA ELIPSE.

P. Qué es circunferencia?

R. Circunferencia es una línea curva, cuyos puntos distan todos igualmente de uno, que por lo mismo ocupa el centro.

P. Qué es círculo?

R. Círculo es el espacio comprendido por la circunferencia.

P. Qué cosas hay que considerar en el círculo y en su circunferencia?

R. Las siguientes: el radio, diámetro, arco, sector, cuerda, segmento, ságita, tangente, y secante.

P. Qué es radio?

R. Se llama radio á la línea recta que va desde el centro del círculo á su circunferencia.

P. Qué es diámetro?

R. Diámetro es toda línea recta que va desde un punto á otro de la circunferencia, pasando por el centro del círculo.

P. Qué es arco?

R. Arco es una porcion cualquiera de la circunferencia.

P. Qué es sector?

R. Se llama sector á la parte del círculo, comprendida entre dos radios, y el arco que forman.

P. Qué es cuerda?

R. Cuerda es toda línea recta, que toca en dos puntos á la circunferencia sin pasar por el centro.

P. Qué es segmento?

R. Se llama segmento á la parte del círculo, comprendida entre la cuerda y el arco.

P. Qué es ságita?

R. Ságita es la parte del radio, interceptada entre la cuerda y el arco.

P. Qué es tangente?

R. Es tangente la línea que toca en un solo punto la circunferencia.

P. Qué es línea secante?

R. Se llama secante la línea que corta en dos puntos á la circunferencia, y se prolonga por sus extremos.

P. Qué es elipse?

R. Elipse es una figura terminada por una línea curva tal, que sus diámetros mayor y menor se cortan perpendicularmente, y toman los nombres de eje mayor y eje menor. Se llama centro de la elipse al punto donde se cortan

los dos ejes. Los focos son dos puntos equidistantes del centro de la elipse, y situados sobre el eje mayor, y se llama escentricidad á la distancia que hay del centro á uno de los focos.

DE LOS ÁNGULOS.

P. Qué es ángulo?

R. Angulo es la abertura que forman dos líneas que concurren á un mismo punto.

P. Cómo se llama el punto en que concurren las dos líneas que forman el ángulo?

R. El punto en que se encuentran las dos líneas que forman el ángulo, se llama vértice del ángulo, y á las líneas, se les nombra lados del ángulo.

P. Cómo se nombran los ángulos?

R. Cuando el ángulo está formado por líneas rectas, se llama rectilíneo; si por curvas, curvilíneo; y si está formado por una línea recta y otra curva, se llama mixtilíneo.

P. De cuantas maneras son los ángulos por razon de su mayor ó menor abertura?

R. Los ángulos pueden ser rectos, obtusos y agudos.

P. Qué es ángulo recto?

R. Angulo recto es el que se forma por dos

líneas que concurren perpendicularmente á un mismo punto, y equivale á un cuadrante de círculo, constando por consiguiente de 90 grados.

P. Qué es ángulo obtuso?

R. Ángulo obtuso es el que se compone de mas de 90 grado.

P. Qué es ángulo agudo?

R. Ángulo agudo es el que consta de menos de 90 grados.

P. Qué es complemento de un ángulo?

R. Se llama complemento de un ángulo á lo que le falta ó sobra para un ángulo recto.

P. Qué es suplemento de un ángulo?

R. Suplemento es lo que le falta á un ángulo para componer dos rectos.

P. Cuáles son los ángulos adyacentes?

R. Llamamos ángulos adyacentes á dos ángulos consecutivos que tienen un lado comun, siendo los otros dos prolongacion el uno del otro.

P. Cuáles son los ángulos opuestos al vértice?

R. Llamamos ángulos opuestos verticalmente á dos ángulos, cada uno de los cuales está comprendido entre las prolongaciones de los lados del otro.

DE LOS TRIÁNGULOS.

P. Qué es triángulo?

R. Triángulo es una figura cerrada por tres líneas.

P. De cuántas maneras son los triángulos por razon de los lados?

R. Los triángulos por razon de los lados pueden ser equiláteros, isósceles y escalenos.

P. Qué es triángulo equilátero?

R. Triángulo equilátero es aquel que tiene sus tres lados iguales.

P. Qué es triángulo isósceles?

R. Triángulo isósceles es el que tiene dos lados iguales.

P. Qué es triángulo escaleno?

R. Se llama triángulo escaleno al que tiene sus tres lados desiguales.

P. De cuantas maneras son los triángulos por razon de los ángulos?

R. Los triángulos por razon de los ángulos se llaman rectángulos, cuando tienen un ángulo recto; obtusángulos cuando tienen un ángulo obtuso; y acutángulos, cuando los tres ángulos son agudos.

P. Que nombres reciben los lados que forman el triángulo rectángulo?

R. Se llama hipotenusa al lado opuesto al ángulo recto, y catetos á los otros dos.

P. Cuando son dos triángulos semejantes?

R. En los casos siguientes: dos triángulos son semejantes siempre que tengan sus lados proporcionales.

Dos triángulos son semejantes cuando tienen dos lados proporcionales, y el ángulo que estos forman igual.

Dos triángulos son semejantes cuando tienen sus tres lados paralelos.

Dos triángulos son semejantes, siempre que tengan sus lados respectivamente perpendiculares.

P. Qué aplicaciones se pueden hacer de la semejanza de los triángulos?

R. La medicion de algunas distancias ó líneas, ya sean inaccesibles por algunos de sus extremos, ya por medio, ya en toda su estension.

DE LOS CUADRILÁTEROS Y POLIGONOS.

P. Qué es cuadrilátero?

R. Cuadrilátero es una figura terminada por cuatro líneas.

P. De cuantas maneras es el cuadrilátero?

R. El cuadrilátero puede ser trapezoide, trapecio y paralelógramo.

P. Qué es trapezoide?

R. Trapezoide es un cuadrilátero que no tiene ningun lado paralelo.

P. Qué es trapecio?

R. Trapecio es un cuadrilátero que tiene dos lados paralelos y dos que no lo son.

P. Qué es paralelógramo?

R. Paralelógramo es un cuadrilátero que tiene sus lados paralelos dos á dos.

P. Cuántas especies hay de paralelógramos?

R. Hay cuatro especies de paralelógramos que son: el romboide, el rombo, el rectángulo y el cuadrado.

P. Qué es romboide?

R. Se llama romboide al paralelógramo que tiene sus lados contiguos desiguales; dos ángulos agudos y dos obtusos.

P. Qué es rombo?

R. Rombo es un paralelógramo que tiene sus lados iguales, dos ángulos agudos y dos obtusos.

P. Qué es rectángulo?

R. Se llama rectángulo al paralelógramo que tiene sus ángulos rectos, y sus lados iguales dos á dos.

P. Qué es cuadrado?

R. Cuadrado es un paralelógramo que tiene sus ángulos y lados iguales.

P. Qué es línea diagonal de un cuadrilátero?

R. Línea diagonal es la línea trazada en un cuadrilátero, que va desde un ángulo á su opuesto.

P. Cuáles son las principales propiedades de los cuadriláteros?

R. Las siguientes: Que en todo cuadrilátero la diagonal la divide en dos triángulos.

Que el valor de todos los ángulos de un cuadrilátero es el de cuatro rectos.

Que si en un paralelógramo se tira una diagonal, los triángulos en que queda dividido serán idénticos.

Que si se tiran dos diagonales en un paralelógramo que tenga sus lados iguales, queda dividido en cuatro triángulos idénticos.

Que las diagonales en todo paralelógramo se cortan por su mitad, y si el paralelógramo es rectángulo, las diagonales son iguales.

P. Qué es polígono?

R. Se llama polígono á toda figura terminada por mas de cuatro líneas; si está terminada por cinco líneas, se llama pentágono; si por seis, exágono; si por siete, eptágono; si por ocho, octogono; si por nueve, eneágono; si por

diez, decágono; si por once, endecágono; si por doce, dodecágono.

P. Qué es polígono regular?

R. Polígono regular es el que tiene sus ángulos y lados iguales.

P. Qué es polígono irregular?

R. El polígono es irregular, cuando no tiene sus ángulos y lados iguales.

P. Cuáles son las principales propiedades de los polígonos?

R. Las siguientes: Que el valor de los ángulos de un polígono es el de tantas veces dos ángulos rectos como lados tiene menos dos.

Que si se prolongan los lados de un polígono, se forman tantos ángulos externos como lados tiene el polígono.

Qué, sea cualquiera el número de lados de que conste el polígono, el valor de los ángulos externos es constantemente de cuatro rectos,

DE LAS SUPERFICIES.

P. Qué es superficie?

R. La estension considerada en su longitud y latitud, y por eso llamamos área, ó superficie al espacio comprendido dentro del perímetro de una figura.

P. Cómo se miden las superficies?

R. Las superficies se miden buscando por unidad de medida un cuadrado cualquiera, y averiguando las veces que está contenido en ella.

P. Cómo se halla la superficie de un paralelógramo?

R. La superficie de un paralelógramo se halla, multiplicando su base por su altura.

P. Cómo se averigua la superficie del cuadrado?

R. Como el cuadrado tiene sus lados iguales, se abrevia la operacion, midiendo un lado cualquiera y multiplicándole por sí mismo.

P. Cómo se halla la superficie de un triángulo?

R. La superficie de un triángulo se halla, multiplicando su base por la mitad de su altura, ó su altura por la mitad de su base.

P. Cómo se halla la superficie de un trapezoide?

R. La superficie de un trapezoide se halla tirando una diagonal y quedará dividido en dos triángulos, se halla la superficie de cada uno de ellos, se suman, y el resultado será la superficie total del trapezoide.

¿Cómo se mide un trapecio?

R. La superficie de un trapecio se halla sumando los dos lados paralelos, tomando la

mitad , y esto se multiplica por la altura.

P. Cómo se halla la superficie de un polígono cualquiera?

R. Para hallar la superficie de un polígono se divide en triángulos por medio de diagonales, se halla la superficie de cada uno de ellos, se suman todas, y la suma será la superficie total del polígono.

P. Cómo se halla la superficie de un polígono regular?

R. La medicion de un polígono regular se hace, multiplicando el perímetro por la mitad de su radio recto.

P. Cómo se halla la superficie de un círculo?

R. La superficie de un círculo se halla multiplicando la circunferencia por la mitad de su radio.

P. Cómo se halla la superficie de un semicírculo?

R. La superficie de un semicírculo se halla multiplicando la circunferencia que le corresponde por la mitad del radio.

P. Cómo se halla la superficie de un sector de círculo?

R. La superficie de un sector se halla multiplicando la longitud del arco correspondiente por la mitad del radio.

P. Cómo se mide un segmento de círculo?

R. Para hallar la superficie de un segmento de círculo, se hallará la del sector y la del triángulo que forma la cuerda con los dos radios; y restando la una de la otra, resultará la superficie del segmento.

P. Cómo se halla la superficie de una elipse?

R. Para medir una elipse, se multiplicará la mitad del eje mayor por la mitad del eje menor, y su producto por 3,1416.

P. Cómo se mide una figura irregular?

R. Para medir una figura irregular, se inscribirá ó circunscribirá en ella el mayor rectángulo posible, y se añadirán ó quitarán los espacios que caigan fuera ó dentro del rectángulo, los cuales se medirán según la figura que representen.

DE LOS VOLÚMENES.

P. Qué se entiende por sólido, volúmen ó cuerpo?

R. Sólido es todo objeto que reúne á la vez las tres dimensiones, longitud, latitud y profundidad. Los sólidos tienen el nombre de cuerpos poliedros.

P. Cuáles son los poliedros mas notables?

R. Los poliedros mas notables son el prisma, la pirámide y los que se llaman regulares.

P. Qué es prisma?

R. Prisma es un poliedro que tiene dos caras ó bases iguales y paralelas, y las demas caras son paralelógramos. El prisma puede ser triangular, cuadrangular etc., segun la figura de las bases. Tambien puede ser recto ú oblicuo.

P. Qué es pirámide?

R. Pirámide es un poliedro cualquiera, y sus caras son triángulos con un ángulo en un punto comun, llamado cúspide ó vértice. Pirámide truncada es aquella á la cual le falta la parte superior, y puede ser triangular, cuadrangular etc., segun sea la base, y ademas recta ú oblicua.

P. Cuántos son los poliedros regulares?

R. Los poliedros regulares son cinco: el tetraedro, cuyas caras son cuatro triángulos, equiláteros; el octaedro con ocho triángulos; el icosaedro con veinte; el cubo ó exaedro con seis cuadrados, y el dodecaedro con doce pentágonos.

P. Cuáles son los cuerpos redondos?

R. Los cuerpos redondos son: el cilindro, cono y esfera.

P. Qué es cilindro?

R. Cilindro es un cuerpo redondo en su superficie lateral, y las bases son dos círculos iguales y paralelos.

P. Qué es cono?

R. Cono es un cuerpo redondo que tiene por base un círculo, y termina en un punto llamado cúspide ó vértice. Si le falta la parte superior, se llama truncado.

P. Qué se entiende por esfera?

R. Esfera es un cuerpo redondo por todas las partes, y cuyos puntos están todos á igual distancia de uno interior llamado centro.

P. Qué cosas pueden considerarse en la esfera?

R. En la esfera pueden considerarse: el eje, que es el diámetro sobre el que se verifica el movimiento de rotacion; los polos, que son los extremos del eje; el radio que es la línea que va del centro á la superficie; la zona que es una parte de la superficie de la esfera, comprendida entre dos círculos paralelos, el círculo máximo que pasa por el centro de la esfera, y el menor que no pasa por el centro.

P. Qué es esferoide ó elipsoide?

R. Esferoide ó elipsoide es un cuerpo engendrado por el movimiento de rotacion de una elipse sobre uno de sus ejes.

P. Qué es medir un sólido?

R. Medir un sólido es hallar las veces que en él cabe otro de dimensiones conocidas. El sólido elegido para la medida de los volúmenes es el cubo, porque tiene sus tres dimensiones iguales.

P. Cómo se averigua la superficie de un prisma?

R. La superficie de un prisma se halla multiplicando el perímetro de la base por la altura, con lo que se tendrá la superficie lateral, á la que se añadirá la de las dos bases.

P. Cómo se averigua el volúmen ó solidez de un prisma?

R. El volúmen de un prisma tiene por medida el producto de la superficie de su base por la altura.

P. Cómo se halla la superficie de una pirámide?

R. La superficie de una pirámide se halla multiplicando el perímetro de la base por la mitad de la apotema, ó sea de la perpendicular bajada desde el vértice hasta uno de los lados, con lo que tenemos la superficie lateral, á la cual se añadirá la de la base para averiguar la total.

P. Cómo se determina el volúmen de una pirámide?

R. El volúmen ó la solidez de una pirámide se determina, multiplicando la superficie de la base por el tercio de la altura.

P. Cómo se averigua la superficie del cilindro?

R. La superficie del cilindro se averigua, multiplicando la circunferencia de la base por la altura, con lo que se obtendrá la superficie lateral, á la cual se añadirá la de las bases para conocer la superficie total.

P. Cuál es el volúmen del cilindro?

R. El volúmen del cilindro tiene por medida el producto de la superficie de su base por la altura.

P. Cómo se halla la superficie del cono?

R. La superficie del cono se halla, multiplicando la circunferencia de la base por la mitad de su apotema ó altura, con lo que se obtendrá la superficie lateral, á la cual se añadirá la de la base para conocer la superficie total.

P. Cómo se averigua el volúmen ó solidez del cono?

R. El volúmen del cono se averigua, multiplicando la superficie de la base por el tercio de su altura.

P. Cómo se halla la superficie de una esfera?

R. La superficie de una esfera se hallará,

multiplicando la circunferencia de un círculo máximo por su diámetro.

P. Cómo se averigua el volumen ó solidez de una esfera?

R. El volumen ó solidez de una esfera se averigua multiplicando la superficie por el tercio del radio.

P. Cómo se halla la superficie del tetraédro, exáedro, octáedro, dodecaédro? é icosáedro.

R. Para hallar la superficie del tetraédro y demas cuerpos regulares, se busca la superficie de una de sus caras, y se multiplica por el número de caras que tenga el sólido; el producto será la superficie.

P. Cómo se halla el volumen de un tetraédro?

R. El volumen de un tetraédro se halla multiplicando su base por el tercio de su altura.

P. Cómo se hallará el volumen del exáedro?

R. Para hallar el volumen del exáedro, se multiplicará la superficie de su base por la altura; pero como tiene la propiedad de tener las tres dimensiones iguales, bastará multiplicar tres veces una de sus aristas, que es lo que se llama elevarla al cubo.

P. Cómo se halla el volumen del octáedro?

R. El volumen del octáedro se halla cua-

drando una de sus aristas. Este producto se multiplicará por la distancia que hay desde uno de los vértices de sus ángulos poliedros á su opuesto, y el resultado se dividirá por tres.

P. Cómo se hallará el volúmen del dodecáedro?

R. El volúmen del dodecáedro se halla, multiplicando su superficie total por la tercera parte de su altura.

Del mismo modo se hallará el volúmen del icosáedro.

COMPENDIO

DE

G E O G R A F I A .

POR

DON LEONARDO ROJAS,

director de la

Escuela pública superior de Bilbao.

COMPENDIO

DE

LA HISTORIA DE LA REPUBLICA DE VENEZUELA

Y

DE DON LEONARDO DE ROJAS

Director de la

Escuela pública superior de idiomas

GEOGRAFIA.

Preliminares.

P. Qué es Geografía?

R. Geografía es lo mismo que descripción de la Tierra.

P. En qué se divide la Geografía?

R. La Geografía se divide en astronómica, física y política.

P. Qué es Geografía astronómica?

R. Geografía astronómica es la que trata de las leyes matemáticas, bajo las cuales se encuentra la Tierra en relación y armonía con los innumerables cuerpos celestes.

P. Qué es Geografía física?

R. Geografía física es la que describe las producciones propias de los diversos climas de la Tierra.

P. Qué es Geografía política?

R. Geografía política es la que, considerando la Tierra como morada de los hombres, nos da noticia de los diferentes gobiernos, religiones, leyes, costumbres é historia de las naciones.

P. Qué subdivision se hace de la Geografía?

R. La Geografía se subdivide en universal, general y particular. Se llama Geografía universal, cuando se hace la descripción de todo el globo; general, cuando la descripción se estiende solamente á una de las cinco partes del mundo; y particular, cuando se limita á una sola nacion, provincia ó pueblo.

Geografía astronómica.

EL SOL, LA TIERRA, LA LUNA, LAS ESTRELLAS,
PLANETAS Y COMETAS.

P.Cuál es la forma y magnitud del Sol?

R. El Sol es el astro principal y centro de nuestro sistema planētario; su forma es esférica, y su magnitud 1.400,000 veces mayor que la de la Tierra, y 596 veces mayor que todos los planetas juntos.

P. Cuánto dista el Sol de la Tierra?

R. La distancia media del Sol á la Tierra es de 27.000,000 de leguas, ó sean 150.444,000 kilómetros, y su luz tarda en llegarnos 8 minutos y 18 segundos.

P. Tiene algun movimiento el Sol?

R. El Sol gasta en su movimiento de rotacion 25 dias y 12 horas, el cual se ha observado por los espacios mas ó menos oscuros ó manchas, que se perciben en dicho astro.

P.Cuál es la figura y magnitud de la Tierra?

R. La tierra es casi esférica, ó sea, como la figura de una naranja. Las dimensiones de la tierra, segun los recientes cálculos de un célebre astrónomo, son las siguientes: diámetro ecuatorial 12,754,792 metros; eje de la Tierra 12.712,191 metros; circunferencia del Ecuador 40.059,948 metros; y superficie total 509.384,559 kilómetros cuadrados.

P. Cómo se prueba la redondez de la Tierra?

R. Por la aparicion y desaparicion sucesiva de las montañas, costas y naves, segun que nos acercamos ó alejamos de ellas; por la progresiva aparicion del Sol y demas astros en los diferentes paises del globo; por los eclipses de Luna, sobre la cual proyecta en ellos una sombra circular; y sobre todo, por los viajes que se han hecho alrededor del mundo, saliendo desde un punto, y volviendo á él por la parte opuesta.

P. Qué movimientos tiene la Tierra?

R. La Tierra tiene dos movimientos: uno de rotacion que se verifica en 24 horas, y otro de revolucion en un año sideral ó sean 365 dias, 6 horas, 9 minutos y 12 segundos; pero el tiempo que emplea la tierra en volverse é colocar con respecto al Sol en la misma posicion que el año anterior, es de 365 dias, 5 horas, 48' y 51," que es lo que se nombra año trópico solar ó equinoccial. La fraccion de horas, minutos y segundos, constituye apróximadamente un dia cada cuarto de año y se llama bisiesto, contando Febrero 29 dias en vez de 28; pero no serán bisiestos los últimos años de cada siglo, sino uno cada cuatro siglos.

P. Qué figura y magnitud tiene la Luna?

R. La Luna es una esfera 49 veces mayor que la Tierra, y 65 millones de veces mas pequeña que el sol.

La luz que nos comunica de reflejo la Luna, es 360 mil veces mas débil y desmayada que la del Sol.

P. Cuál es la distancia de la Luna á la tierra?

R. La Luna dista de la tierra sobre 86,000 leguas ó 479,192 kilómetros.

P. Cuánto tiempo emplea la Luna en su movimiento de rotacion?

R. La Luna emplea en su movimiento de rotacion el mismo tiempo que en el de traslacion; á saber: 29 días y 12 horas.

P. Qué son las estrellas?

R. Las estrellas son astros luminosos que parece estar fijos, y que conservan siempre sus respectivas posiciones, aunque, segun algunas observaciones modernas, se ha notado que muchas estrellas han variado de situacion de una manera sensible.

P. A qué número ascienden las estrellas fijas?

R. El astrónomo Herschell estima haber contado 44,000 estrellas en un espacio limitado de 8.° de largo sobre 3.° de ancho en la bóveda celeste, y Lalande llegó á observar hasta 50,000 estrellas; de donde se infiere que deban existir en toda la estension del cielo mas de 75 millones.

P. Cuái es la distancia de las estrellas á la tierra?

R. La distancia á que nos hallamos de las estrellas es inconmensurable y prodigiosa, y cuyo cálculo se escapa á todos los métodos matemáticos. La llamada Sirio dista de la tierra cuatrocientas treinta mil veces mas que el Sol, y por medio de telescopios modernamente inventados, se han distinguido algunas á la altura de trillones de leguas.

P. Qué se entiende por planetas?

R. Los planetas son unos astros opacos, y sin mas

luz que la que reciben del sol. Tienen dos movimientos: uno de rotacion sobre si mismos, y otro de traslacion al rededor del Sol, girando de Occidente á Oriente en órbitas elípticas.

P. Cuántos son los planetas principales?

R. Los planetas que hasta ahora se conocen, son trece; que, empezando por el mas próximo al Sol, son: Mercurio, Venus, Tierra, Marte, Vesta, Juno, Ceres, Pálas, Júpiter, Saturno, Urano, Hércules y Neptuno.

P. Qué son cometas?

R. Los cometas son unos astros opacos, que giran alrededor del Sol, describiendo una elipse tan excéntrica, que dejan de ser visibles durante la mayor parte de su revolucion, y van acompañados de una ráfaga luminosa, llamada barba, cola ó cabellera. Los cometas inspiraban en otro tiempo mucho terror, porque se creía que anunciaban la cólera celestial, y signos ciertos de guerras y otras calamidades; pero estos terrores imaginarios han desaparecido felizmente por los progresos de las ciencias y de la civilizacion.

Geografía física.

GRAN DIVISION DEL GLOBO TERRÁQUEO. — DEFINICIONES GEOGRÁFICAS DE LA PARTE SÓLIDA Ó SECA. — MAR Ó OCEANO. — DEFINICIONES GEOGRÁFICAS DE LA PARTE LÍQUIDA Ó ACUOSA.

P. De qué partes se compone nuestro globo?

R. El globo que habitamos se compone de dos partes principales: la parte seca llamada tierra, y la parte acuosa, que designamos con el nombre de mar.

P. Qué division se hace de la parte sólida ó seca?

R. La parte sólida ó seca se divide en tres continentes. El primero ó antiguo continente comprende la Europa, Asia y Africa, únicas conocidas hasta fines del siglo XV. El nuevo continente es la América, descubierta por Cristóbal Colon en 1492. El mundo marítimo ó novísimo continente contiene la Oceanía ó Nueva-Holanda.

P. Qué es continente?

R. Se llama continente á cada una de las dos mayores porciones de tierra, no interrumpidas por mares.

P. Qué es isla?

R. Isla es una extension de tierra, rodeada de mar por todas partes.

P. Qué es archipiélago?

R. Archipiélago es el conjunto de muchas islas próximas entre sí.

P. Qué es península?

R. Se llama península á una porcion de tierra, rodeada por el mar ménos por un lado.

P. Qué es istmo?

R. Istmo es el paso de tierra mas ó menos estrecho, que une dos partes de un continente.

P. Qué son costas?

R. Se llaman costas á las partes de la tierra, que confinan con los mares.

P. Qué es cabo?

R. Cabo es la extremidad de una tierra, que avanza largamente sobre el mar. Si el cabo es muy elevado, se llama promontorio; y si es achatado, punta.

P. Qué nombres reciben las alturas ó elevaciones de la Tierra?

R. A las pequeñas elevaciones ó lomos que hace la

Tierra, se dá el nombre de oteros, y cuando son mas altas y estendidas se las llama lomas. Si son mas elevadas sin perder la suavidad de sus pendientes, se da el nombre de collado, y si presentan mas desigualdades y aspereza, toman el nombre de colinas. Mas ásperas y de un suelo peñascoso y árido, se les da el de cerro. Mucho mas elevadas estas alturas y en mayor extensión, toman el nombre de montes; y de montañas, cuando son mas estendidas, mas desiguales y quebradas. La cordillera es una gran série de montes ó de montañas.

P. Cómo se llama el remate superior de los montes?

R. El remate superior de los montes se llama cúspide, cumbre ó cima; y si esta es peñascosa con dientes ó picos, se denomina sierra. Las dos grandes caras de una montaña se llaman faldas.

P. Qué es valle?

R. Valle es la llanura que hay entre montañas.

P. Qué es volcan?

R. Volcan es una montaña que arroja humo, llamas, cenizas, piedras, y á veces agua y barro por una abertura que se llama cráter.

P. Qué es Océano?

R. Se da el nombre de Océano á las aguas que cubren mas de las dos terceras partes del globo.

P. Cómo se divide el Océano?

R. El Océano se divide en cinco grandes secciones, que son: El Grande Océano ó Pacífico entre América, Asia y Africa; el Océano Atlántico entre los dos círculos polares, Europa, Africa y América; el Océano Indico entre el Africa, el Asia, la Malasia y la Australia; el Océano glacial Artico en derredor del polo Norte, y el Océano glacial Antártico en derredor del Polo Sur.

P. Qué es golfo?

R. Golfo es una parte considerable de mar que se extiende hácia la tierra. Bahía es un golfo pequeño, y rada una bahía pequeña.

P. Qué es estrecho?

R. Estrecho es una lengua de agua que sirve de comunicacion á dos mares. Si el estrecho es muy prolongado, se llama canal ó manga.

P. Qué es puerto?

R. Puerto es una porcion de mar defendida de los vientos por las tierras que le rodean. La entrada se llama boca ó boquete.

P. Qué es barra?

R. Se llama barra al monton de arena que los rios reunen á la entrada del mar.

P. Qué es lago?

R. Lago es una porcion de agua considerable, cercada de tierra por todas partes. Si el lago es pequeño, se dice laguna.

P. Qué es manantial?

R. Manantial es una porcion de agua que brota de la superficie de la tierra. Las aguas de los manantiales forman los arroyos, y estos los riachuelos y rios. Se llama torrente á un arroyo de corriente rápida.

P. Qué es un rio?

R. Rio es una corriente de agua que corre por un canal, llamado madre, cauce, lecho ó alveo. Se llama vado al punto por donde los rios pueden pasarse á pié.

P. Qué es canal?

R. Canal es un rio abierto artificialmente, con objeto de conducir las aguas para el riego y la navegacion.

Geografía físico-política particular de Vizcaya.

VIZCAYA.—SUS LÍMITES.—SU EXTENSION Y SUPERFICIE.—DIVISION FORAL, JUDICIAL Y POBLACION.—PUEBLOS NOTABLES.—MONTES Y CABOS PRINCIPALES.—RIOS MAS CAUDALOSOS.—TERRENO É INDUSTRIA.—CARÁCTER Y COSTUMBRES.

P. Qué parte de España es Vizcaya?

R. El Señorío de Vizcaya es una de las 49 provincias de la monarquía española, y con Alava y Guipúzcoa forma las provincias, que se conocen con el nombre de Vascongadas.

P. Cuáles son los límites de Vizcaya?

R. Vizcaya confina al N. con el mar Cantábrico, al S. con la provincia de Alava, hácia la parte de Gordejuela, Orozco y Arratia, y con la de Búrgos hácia la parte de Carranza y Zalla; al E. con la provincia de Guipúzcoa, y al O. con las de Santánder y Búrgos.

P.Cuál es la extension y superficie del Señorío de Vizcaya?

R. La mayor extension de Vizcaya de N. á S. desde el cabo de Machichaco á la anteiglesia de Ubidea, es de 50 kilómetros; y la de E. á O., desde la villa de Ermúa á la de La Nestosa, sobre 78 kilómetros. La superficie es de 2,197 kilómetros cuadrados.

P. Cómo está dividido foralmente el Señorío?

R. El Señorío está dividido con arreglo al fuero en 7 merindades que son: la de Uribe, la de Arratia, la de Vedia, la de Marquina, la de Zornoza, la de Du-

rango y la del valle de Orozco. En Vizcaya hay una ciudad, 20 villas, 88 anteiglesias, 5 valles y 12 concejos.

P. Cuál es la division judicial de Vizcaya?

R. Vizcaya tiene 5 partidos judiciales, que son: Bilbao con 28 ayuntamientos, Durango con 29, Guernica con 35, Marquina con 14 y Valmaseda con 21, resultando 125 ayuntamientos y una poblacion de 168,705 habitantes, de los cuales son varones 81,885, y hembras 86,822.

P. Cuáles son las poblaciones mas notables de Vizcaya?

R. Las poblaciones mas notables de Vizcaya son: Bilbao capital de la provincia, fundada por D. Diego Lopez de Haro, es una hermosa poblacion, notable por la limpieza de sus calles, muchas y abundantes fuentes, buenas casas, activa industria y gran movimiento en el comercio. Está situada en un llano coronado de alturas, á 11 kilómetros de la costa, en la orilla derecha del Nervion, sobre el que tiene tres magnificos puentes: uno de hierro denominado de Isabel II, otro colgante de alambre y otro de piedra. Son dignos de atencion el Instituto de segunda enseñanza, el hospital civil, el cuartel del principe Alfonso, la estacion del ferro-carril, el paseo del Arenal y otros puntos del contorno alegres y pintorescos. És tambieu notable la Plaza Nueva, mirada por los viajeros como la mas bonita de España, cuyo plano y ejecucion aprobó el rey D. Fernando VII, dándole su nombre. La construccion del ferro-carril de Tudela á Bilbao ha sido una empresa de las mas grandiosas y atrevidas, reservada unicamente al genio emprendedor de los bilbainos, y en la que han tenido que vencer obstáculos que parecian insuperables, sepultando caudales inmensos.

Tiene Bilbao, además del Banco, tres cajas de crédito, y se calcula que es la población más rica de España en proporción de su vecindario. Lleva Bilbao el glorioso título de Invicta, ganado por sus heroicas defensas en la última guerra civil, y cuenta 17,969 habitantes. cuya población se doblará, si llega á realizarse el proyecto de aneccion de las anteiglesias vecinas. Bermeo, villa afamada por sus pescas y escabeches 6,593 habitantes; Abando 5,079; Begoña con famoso santuario de la Virgen de su nombre 4,535; Munguía con 4,375; Durango con 3,154 y 4 parroquias, en una de las cuales juró la Reina católica la conservación y guarda de sus fueros; Orduña ciudad con 3,159; Orozco con 3,090; Lekeitio con 3003; Baracaldo con 2,688; Mundaca con 2,552; Valmaseda con 2,412; Ondárroa con 2,123; Ochandiano con 1,922; Marquina con 1,784 y Guernica con 1,585. En esta villa se celebran las Juntas generales del Señorío, y la primera bajo el famoso árbol ó roble viejo.

P. Cuáles son los montes y cabos más notables de Vizcaya?

R. Vizcaya tiene muchos montes, siendo los principales: el monte Pagasarri sobre San Roque de Abando; el de Sollube sobre Bermeo; el de Santa Cruz de Vizcarqui, cerca de Larrabezúa; y las peñas de Gorbéa, de Amboto y de Mañaria. En Vizcaya no hay otro cabo que el de Machichaco, y algunas puntas como la de Lucero y Galea.

P. Cuáles son los ríos más caudalosos de Vizcaya?

R. El río principal de Vizcaya es el Nervión que pasa por Bilbao, y recibiendo el Cadagua y el Asúa cerca de Luchana, desemboca en Portugalete. Los demás ríos son: el río Plencia, el río Artibas que des-

agua en Ondárroa; el río Lequeitio que termina en la villa de su nombre; el de Mundaca que se pierde en dicho puerto; y el Izoria y Ason que penetran en la provincia de Santander.

P. Qué terreno es el de Vizcaya?

R. El terreno de Vizcaya es montañoso sobre bancos y masas de roca, que dejan sólo estrechos valles, por donde corren pequeños riachuelos, con cuyas aguas se mueven muchos molinos harineros, ferrerías y fraguas que es la esencial riqueza del país, dedicándose también sus naturales á la agricultura, á la pesca, al comercio y á la navegacion.

P.Cuál es el carácter de los vizcainos?

R. Los vizcainos en general son honrados, esforzados, tenaces en sus propósitos, corteses sin bajeza y muy dóciles cuando se les trata bien; pero llevados por mal, son duros é inflexibles. Tienen mucho apego á los fueros, son alegres y divertidos, con mucha afición á las romerías y danzas.

Geografía fisico-política particular de España.

ESPAÑA.—SUS LÍMITES.—SU EXTENSION.—COSTAS Y FRONTERAS.—SUPERFICIE DE ESPAÑA Y COLONIAS.—POBLACION.—DIVISION POLÍTICA ANTIGUA Y MODERNA.—CABOS PRINCIPALES.—CORDILLERAS NOTABLES.—MARES GOLFOS Y ESTRECHOS.—RIOS MAS CAUDALOSOS.—LAGUNAS.—CANALES IMPORTANTES.—RELIGION.—GOBIERNO.

P. Qué parte de Europa y del mundo es España?

R. El reino de España, sin contar las colonias, es

el sexto de los estados de Europa en extension, y el octavo en poblacion. (1) Su superficie forma la 18.^a parte de Europa, la 152.^a del antiguo continente, la 256.^a de las cinco partes del mundo y la 1009.^a del globo. Forma en union con Portugal la península ibérica, y ocupa la parte mas occidental de Europa. Su figura la comparan los geógrafos á la piel de un toro extendida.

P. Cuáles son los limites de España?

R. El reino de España confina al N. con el mar cantábrico, Francia y la república de Andorra; al E. con el Mediterráneo; al S. con el Mediterráneo y el Océano Atlántico, que comunican por el Estrecho de Gibraltar; y al O. con el Océano y Portugal.

P.Cuál es la extension de España?

R. La mayor extension de España de S. á N. contada desde Tarifa hasta el cabo de Peñas, es de 869 kilómetros, y la de E. á O. desde el cabo de Creux hasta el de Finisterre, de 1,105 kilómetros. Tiene 1,404 kilómetros de costas en el Mediterráneo, 1,504 en el Atlántico, 515 de frontera de Francia y 1,042 de la de Portugal, resultando un contorno de 4,265 kilómetros.

P.Cuál es la superficie de la parte continental, islas adyacentes y colonias?

R. La superficie de España con las islas adyacentes es de 507,036 kilómetros cuadrados.

P.Cuál es la poblacion de España?

R. Segun el censo del año 1857, la poblacion de España es de 15.464,540 habitantes, y la de las colonias

(1) La Confederacion germánica figura como un solo estado, y lo mismo la Italia, esceptuando los Estados Pontificios.

de 6.158,000, que componen 21.622,540 habitantes.

P.Cuál es la division politica antigua y moderna de España.

R. La España estaba dividida en doce reinos, dos principados y un Señorío, aparte de las islas Baleares y Canarias, y de las posesiones ultramarinas; mas en virtud del decreto de 30 de Noviembre de 1833 se divide en 49 provincias sin contar las colonias.

P. Qué Provincias tiene el reino de Galicia?

R. Galicia tiene 4 provincias, que son: Coruña, Lugo, Pontevedra y Orense.

P. Cuántas provincias comprende el principado de Asturias?

R. El principado de Asturias comprende una provincia, que es Oviedo.

P. Qué provincias corresponden al reino de Leon?

R. Al reino de Leon corresponden 3 provincias, que son: Leon, Zamora y Salamanca.

P. Cuántas provincias tiene el reino de Castilla la Vieja?

R. Castilla la Vieja tiene 8 provincias que son: Santander, Palencia, Valladolid, Avila, Segovia, Búrgos, Soria y Logroño.

P. Cuáles son las provincias vascongadas?

R. Las provincias vascongadas son 3: Vizcaya, cuya capital es Bilbao; Guipúzcoa, capital San Sebastian; y Alava, capital Vitoria.

P. El reino de Navarra ¿qué provincias comprende?

R. El reino de Navarra comprende la provincia de su nombre, capital Pamplona.

P. Qué provincias tiene el reino de Aragon?

R. Aragon tiene 3 provincias, que son: Zaragoza, Huesca y Teruel.

P. En cuántas provincias se divide el principado de Cataluña?

R. El principado de Cataluña se halla dividido en 4 provincias, que son: Lérida, Gerona, Barcelona y Tarragona.

P. Qué provincias corresponden al reino de Valencia?

R. Al reino de Valencia corresponden 3 provincias, á saber: Castellon de la Plana, Valencia y Alicante.

P. Cuántas provincias cuenta el reino de Murcia?

R. El reino de Murcia cuenta 2 provincias, que son: Albacete y Murcia.

P. Qué provincias forman los 4 reinos de Andalucia?

R. Los 4 reinos de Andalucia forman 8 provincias, que son: Almería, Granada, Málaga, Cádiz, Huelva, Sevilla, Córdoba y Jaen.

P. Cuántas son las provincias del reino de Estremadura?

R. Las provincias de Estremadura son 2: Badajoz y Cáceres.

P. Qué provincias corresponden al reino de Castilla la Nueva?

R. Al reino de Castilla la Nueva corresponden 5 provincias, que son: Ciudad Real, Toledo, Cuenca, Guadalajara y Madrid.

P. Cuáles son las islas Baleares que forman tambien una provincia?

R. Las islas Baleares son: Mallorca, Menorca, Ibiza, Formentera y Cabrera. Su capital es Palma, ciudad de Mallorca.

P. Cuáles son las islas Canarias?

R. Las isla Canarias, que forman una provincia, son: Tenerife, Gran Canaria, Palma, Lanzarote, Fuerteventura, Gomera y Hierro. Su capital es Santa Cruz de Tenerife

P. Qué posesiones ultramarinas tiene España?

R. España tiene en América, la Isla de Cuba, la de Puerto y la de Santo Domingo, llamadas Antillas; en Asia, las Islas Filipinas, las Marianas, las Visayas, y las Carolinas, además de algunos conventos de los Santos Lugares; y en Africa las islas de Fernando Pó y Annobon, sin contar varios presidios pertenecientes á la provincia de Cádiz.

P. Qué clasificación se hace de las provincias de la Península, según su respectiva posición?

R. Las provincias se clasifican en litorales, fronterizas é interiores. Son litorales, si se hallan sobre la costa; fronterizas, si confinan con otra nación; é interiores, cuando no tienen costa ni frontera.

P. Cuáles son las provincias litorales del Mediterráneo?

R. Las provincias litorales del Mediterráneo son: Gerona, Barcelona, Tarragona, Castellon de la Plana, Valencia, Alicante, Murcia, Almería, Granada, Málaga y Cádiz.

P. Qué provincias son litorales del Atlántico?

R. Del Atlántico son litorales Cádiz, Huelva, Pontevedra y Coruña; y del Cantábrico, Coruña Lugo, Oviedo, Santander, Vizcaya y Guipúzcoa.

P. Cuáles son las provincias fronterizas de Francia?

R. Son provincias fronterizas de Francia Guipúzcoa, Navarra, Huesca, Lérida y Gerona.

P. Cuáles son las provincias fronterizas de Portugal?

R. Las provincias fronterizas de Portugal son: Huelva, Badajoz, Cáceres, Salamanca, Zamora, Orense y Pontevedra. Las demás son interiores.

P. Cuáles son los cabos más notables de España?

R. Los cabos mas notables son: El Machichaco en Vizcaya, el de Peñas en Asturias, el Ortegual al N. de la Coruña, el de Finisterre al O. de la misma provincia, Trafalgar y la punta de Europa en la de Cadiz, el de Gata en Almeria, el de Palos en Murcia, el de San Martin en Alicante, y el de Creux en la parte mas oriental de Cataluña.

P. Cuántas cordilleras tiene España?

R. España tiene 7 cordilleras: 1.ª La Pirenaica, desde el cabo de Creux hasta el mar Cantábrico: 2.ª La Cantábrica, desde el mar Cantábrico hasta el Cabo de Finisterre: 3.ª La Ibérica, desde las montañas de Reinosa hasta el cabo de Gata: 4.ª La Carpetana, desde el Moncayo hasta el cabo de Roca en Portugal: 5.ª La Oretana, desde la serranía de Cuenca hasta el cabo Espichel en Portugal: 6.ª La Mariánica, desde la sierra de Alcaraz hasta el cabo de San Vicente en Portugal: 7.ª La Penibética, desde el reino de Murcia se corre hacia el O., y atraviesa la parte meridional de Andalucía.

El punto culminante es el cerro de Mulhacen en Sierra Nevada, elevado 3,556 metros sobre el nivel del mar.

P. Cuáles son los mares que circundan la Península y los grandes golfos que presentan?

R. Dos mares muy principales circundan la Península: el Océano Atlántico por el N., por el O. y parte del S., y el Mediterráneo por el E. y S. E. Los golfos mas notables son: los de Vizcaya, Coruña, Huelva, Cádiz, Gibraltar, Alicante y Rosas. A la parte meridional del Océano está el famoso Estrecho de Gibraltar entre esta plaza y la de Ceuta.

P. Cuáles son los rios mas caudalosos de España?

R. Los rios mas caudalosos de España son los siguientes:

1.º El Tajo que tiene su origen en las montañas de Albarracín, pasa por Aranjuez, Toledo, Talavera de la Reina, Puente del Arzobispo y Alcántara; y penetrando en Portugal, desagua en el Atlántico por Lisboa con un curso de 947 kilómetros.

2.º El Guadiana que nace en las lagunas de Ruidera, se filtra y oculta poco despues de su nacimiento, y al cabo de siete leguas vuelve á aparecer en forma de grandes lagunas junto á Villarrubia; baña á Medellin, Mérida y Badajoz; y sirviendo de parte de lindero con Portugal, entra en el Océano por Ayamonte, despues de recorrer 835 kilómetros.

3.º El Duero, que nace de la sierra de Urbion, riega los campos de Soria, Aranda, Toro y Zamora, se interna en Portugal, y desemboca en el Atlántico un poco mas abajo de Oporto al cabo de 742 kilómetros de carrera.

4.º El Ebro, que empieza su curso en Fontibre en las montañas de Reinosa, atraviesa las campiñas de Miranda, Haro, Logroño, Calahorra, Alfaro, Tudela, Zaragoza, Mequinenza, Mora y Tortosa; y despues de 668 kilómetros de curso, desagua en el Mediterráneo por varios brazos, formando una delta llamada los Alfaques. Algunos miran á este rio como el primero de España, aunque tres le esceden en longitud.

5.º El Guadalquivir, que recibe sus primeras aguas de la sierra de Alcaraz, Segura y Cazorla, baña las poblaciones de Andujar, Montoro, Córdoba y Sevilla, y termina en el Atlántico por San Lúcar de Barrameda con un curso de 501 kilómetros.

6.º El Júcar, que nace en la sierra de Cuenca sobre Tragaracete, pasa por las poblaciones de Cuenca, Alarcón, Forquera y Alcira, y desemboca en el Mediterrá-

neo por Cullera, despues de recorrer 392 kilómetros.

7.º El Miño, que nace en Fuente Miña, provincia de Lugo, pasa por Lugo, Orense y Tuy, y desemboca en el Océano junto á la Guardia al cabo de 354 kilómetros de corriente.

8.º El Segura, que nace en el Yelmo de Segura, pasa por los pueblos y terminos de Yeste, Galasparra, Murcia y Orihuela, y entra en el Mediterráneo junto á Guardamar. Su curso es de 255 kilómetros.

P. Tiene España algunos lagos?

R. No hay en España ningun depósito de agua que merezca con propiedad el nombre de lago; pero hay varias lagunas de agua dulce de consideracion. Las mas notables son: la de Gallocante de 4 leguas de circuito en la provincia de Zaragoza; la de Bejar en la de Salamanca; la de Benavente en la de Zamora; las 15 de Ruidera en la de Ciudad Real, y la de Janda en la de Cádiz.

P. Qué canales tiene España?

R. Los canales mas importantes de España son: el de Castilla de Valladolid á Alar del Rey con un ramal á Rioseco; el de Aragon ó Imperial que toma aguas del Ebro, y corre por su derecha desde las inmediaciones de Tudela hasta dos leguas mas abajo de Zaragoza, y el Fernandino que facilita la navegacion del Guadalquivir, hasta Sevilla. Los de riego ó acequias son mas numerosos, y proporcionan grandes ventajas á las provincias de Aragon, Cataluña, Valencia, Murcia y Granada. El mas notable es el de Isabel II que proveerá de aguas á Madrid.

P.Cuál es la Religion que profesan los españoles?

R. La Religion católica, apostólica romana, es la única profesada en España, desde los tiempos primitivos de la predicacion del Evangelio.

P. Cuál es el Gobierno que rige actualmente en España?

R. El Gobierno actual de España es monárquico constitucional ó representativo. El trono es hereditario tanto en la línea masculina como en la femenina, por orden de primogenitura. El tratamiento del Rey es Magestad Católica, y el primogenito toma el título de Príncipe de Asturias. Las Córtes se componen del Senado y del Congreso de los Diputados. El Rey es el jefe del poder ejecutivo que ejerce por medio de siete Ministros responsables que son: el de Estado, Gracia y Justicia, Guerra, Hacienda, Gobernacion, Marina y Fomento.

Geografía físico-política particular de Europa.

EUROPA.—SUS LÍMITES.—SU EXTENSION.—SUPERFICIE.—POBLACION.—DIVISION POLÍTICA.—CABOS, CORDILLERAS Y VOLCANES MAS NOTABLES.—MARES Y GRANDES GOLFOS.—ESTRECHOS PRINCIPALES.—ISLAS Y PENÍNSULAS CONSIDERABLES.—RIOS MAS CAUDALOSOS Y LAGOS MAYORES.

P. Qué es la Europa?

R. La Europa es una de las cinco partes del mundo, la mas pequeña en superficie; pero la mas civilizada, mas poderosa, mas rica, industriosa y comercial, y la mas poblada en proporcion á su extension.

P. Cuáles son los límites de Europa?

R. La Europa confina al N. con el Océano glacial Artico; al S con el Mediterráneo; al E. con el mar

Caspio, el rio Ural y el rio Kara; y al O. con el Océano Atlántico, y una parte del Océano glacial Artico.

P. Cuál es la extension de Europa?

R. El mayor largo de Europa de N. á S. comprende 4,125 kilómetros, y de N. E. á S. O. 5,015 kilómetros. La superficie es de 9.500,000 kilómetros cuadrados.

P. Cuál es la poblacion de Europa?

R. La poblacion de Europa es aproximadamente de 286 millones de habitantes.

P. Cuáles son los Estados en que se divide la Europa?

R. La Europa se divide en los siguientes estados.

Estados.	Capitales.
Imperio de Rusia	San Petersburgo.
Imperio de Francia	Paris.
Imperio de Turquía	Constantinopla.
Imperio de Austria	Viena.
Reino de Inglaterra	Lóndres.
Reino de Prusia	Berlin.
Reino de Italia	Turin.
Estados Pontificios	Roma.
Reino de España	Madrid.
Confederacion Germánica.	Francfort.
Reino de Suecia y Noruega	Estocolmo.
Reino de Dinamarca	Copenhague.
Reino de Holanda	La Haya.
Reino de Bélgica	Bruselas.
República de Suiza	Zurich, Berna y Lucerna.
Reino de Portugal	Lisboa.
Reino de Grecia	Atenas.

Las potencias de primer orden son: Rusia, Francia, Inglaterra, Austria y Prusia.

P. Cuáles son los cabos mas notables de Europa?

R. Los cabos mas notables de Europa son: el Norte al septentrion de Noruega; el Nortekyn al E. del anterior; el Lindes-nes al S. O. de Noruega; y el Falstervo al S. de Suecia; el Skagen al N. de Dinamarca; el Hogue en Francia; el Finisterre en España; el de San Vicente al S. O. de Portugal; el de Gata al S. de España; el Espartivento al S. de Nápoles y el de Matapan al S. de Grecia.

P. Cuáles son las cordilleras principales de Europa?

R. Las cordilleras principales de Europa son: la de los Alpes entre Suiza, Italia y Francia; la de los Vosges entre Francia y la Confederacion germánica; la de los Pirineos entre España y Francia; la de los Apeninos que atraviesa la Italia; la de los Cárpatos en Austria; la de los Dofrimes ó Escandinavos entre Noruega y Suecia, y la de los montes Urales y Poyas que separan la Europa del Asia. Los montes mas elevados de Europa son: el Blanco de 4,705 metros, y el monte Rosa de 4,621 metros, ambos en la cordillera de los Alpes.

P. Cuales son los volcanes mas notables de Europa?

R. Los volcanes mas notables de Europa son: el Vesubio cerca de Nápoles, y el Etna en Sicilia.

P. Cuales son los mares interiores ó grandes golfos de Europa?

R. Todas las costas de Europa están cortadas por varios mares y golfos, siendo los principales: el mar Blanco en Rusia; el Báltico situado entre Dinamarca, Suecia, Prusia, Rusia y la Confederacion germánica; el mar del Norte ó de Alemania entre Noruega, Dinamarca, Holanda é Inglaterra; el mar Cantábrico ó golfo de

Vizcaya ó de Gascuña en las costas de las provincias Vascongadas y de Francia; el golfo de Leon al S. de Francia; el mar Adriático ó golfo de Venecia entre la Italia, el Austria y la Turquía; y el mar Negro, Azoz, ó Zabache al Sur de Rusia.

P. Cuáles son los estrechos mas notables de Europa?

R. Los estrechos mas notables de Europa son los siguientes: el Sund, el gran Belt y el pequeño Belt á la entrada del mar Báltico; el canal de la Mancha ó paso de Calais entre Inglaterra y Francia; el Canal del Norte y el de San Jorge entre Irlanda y la Gran Bretaña; el de Gibraltar entre España y Africa; el de Bonifacio entre Córcega y Cerdeña; el de Mesina entre Sicilia é Italia; el de los Dardanelos, el de Constantinopla que da paso al mar Negro, y el de Yenicale que une el mar Negro con el de Azof.

P. Cuáles son las islas mas considerables de Europa?

R. Las islas de Europa de mas consideracion son: las de la Nueva Zembla y la de Vaigats, correspondientes á Rusia; las Feroes en el Atlántico que pertenecen á Dinamarca; las Británicas que forman el reino de Inglaterra, y son las dos mayores de Europa; y las de Seland y Fionia en el Báltico que corresponden á Dinamarca. En el Mediterráneo están las Baleares que son de España; la de Córcega que pertenece á Francia; las de Cerdeña y Sicilia propias de Italia; la de Malta, y las Jónicas que son de Inglaterra; la de Candia perteneciente á Turquía; y las del Archipiélago que la mayor parte corresponden á Grecia.

P. Cuántas y cuales son las peninsulas mayores de Europa?

R. Las peninsulas mayores de Europa son seis: la Ibérica ó Hispánica que comprende á España y Portu-

gal; la Escandinaba, formada por la reunion de la Noruega, Suecia y Laponia; la Jutlandia en la monarquía Dinamarquesa; la Itálica notable por la figura de una bota, la de Crimea en la Rusia meridional y la de Morea.

P. Cuáles son los rios mas caudalosos de Europa?

R. Los rios mas caudalosos de Europa son: en Rusia, el Volga que desemboca en el Caspio por 65 bocas, despues de recorrer 3,500 kilómetros; el Dwina que entra en el mar Blanco, y el Don, Dnieper y Dniester que desaguan en el mar Negro. En Austria y en Turquía corre el Danubio el mayor de Europa, despues del Volga; y descarga sus aguas en el mar Negro. En Prusia, el Vistula y el Oder que terminan en el Báltico. En la Confederación germánica el Rhin, el Vesper y el Elba que se pierden en el mar de Alemania. En Inglaterra se halla el Támesis que entra en el canal de la Mancha hácia el mar del Norte. En el Atlántico desaguan el Sena, Loira y Garona que corren por Francia, y el Duero, Tajo y Guadiana por España y Portugal. El Mediterráneo recoje directamente el Ebro que riega á España, el Ródano á Suiza y Francia, y el Adigio y el Pó á Italia.

P. Cuáles son los mayores lagos de Europa?

R. Los mayores lagos de Europa son: el Ladoga, Onega, Ilmen y Peipur en Rusia; el Vener y el Veter en Suecia; en Austria el Balaton; en Suiza el de Constanza formado por el Rhin, y el Ginebra atravesado por el Ródano; en Italia el de Garda, Mayor y Como; y el mar Caspio entre Europa y Asia, hallándose 52 metros mas bajo que el Océano.

Geografía físico-política general de Asia.

ASIA.—SUS LÍMITES.—SU EXTENSION.—SUPERFICIE.—POBLACION.—DIVISION POLÍTICA.—CABOS, CORDILLERAS Y VOLCANES MAS NOTABLES.—MARES Y GRANDES GOLFOS.—ESTRECHOS.—ISLAS Y PENÍNSULAS MAS CONSIDERABLES.—ISTMOS—RIOS MAS CAUDALOSOS Y LAGOS MAYORES.

P. Qué parte del globo es el Asia?

R. El Asia es la mayor de las cinco partes del mundo, y la tierra predilecta, en la que el Criador dió vida al reino animal.

P. Cuáles son los límites del Asia?

R. El Asia confina al N. con el Océano glacial Artico; al S. con el Océano Indico; al E. con el Grande Océano; y al O. con el estrecho de Bab-el-Mandeb, el mar Rojo, el Mediterráneo, mar Negro, mar Caspio y los montes Ourales.

P.Cuál es la extension del Asia?

R. El Asia tiene una extension de 8,581 kilómetros de N. á S., y 10,030 kilómetros de E. á O. La superficie es de 41.850,000 kilómetros cuadrados.

R.Cuál es la poblacion del Asia?

R. La poblacion del Asia asciende á 658 millones de habitantes.

P.Cuál es la division política del Asia?

R. El Asia, se divide en 9 grandes regiones, que son: al N. la Rusia Asiática; al S. la Arabia, la India ó Indostan y la India Transgángética; y en el centro la

Turquia Asiática, la Tartaria, la Pérsia, la China y el Japon.

P. Cuáles son los cabos mas notables del Asia?

R. Los cabos mas notables del Asia son: el cabo Norte ó Severowstotchnoi en el Océano glacial Artico; el Oriental en el estrecho de Bering; el de Lopatka en la estremidad meridional de la península de Kamtchatka; el Tamd-jong-Buru en la de Malaca el mas meridional de Asia; el cabo Romanía al O. del anterior; el de Comorin al S. de la India; el cabo Rasalgat en la parte mas oriental de la Arabia, y el cabo Baba, que es el punto mas occidental del Asia menor.

P. Cuáles son las cordilleras principales del Asia?

R. Las cordilleras principales del Asia son: la de Himalaya en el centro del Asia, donde se levantan las alturas mas elevadas del mundo, sobresaliendo el Dawalagiri que tiene 8,556 metros de elevacion, y el Tchamaluri 8,670; la de los Ourales ó Poyas que separan la Europa del Asia; la del Caucasó entre el mar Caspio y el mar Negro; las montañas del Tauro, las del Líbano y las de los Gates occidentales y orientales.

P. Cuáles son los volcanes mas notables del Asia?

R. El volcan mas activo del Asia es el Kliutcheoskos en Kamtchatka. Los demas son de poca consideracion.

P. Cuáles son los mares y grandes golfos del Asia?

R. En el Océano glacial Ártico se forman los golfos de Kara y Obi. El Grande Océano forma el mar de Bering, entre la península de Kamtchatka y el archipiélago de las Aleutinas. Las islas que se estienden por la costa oriental del Asia, encierran el mar de Okhotsk, mar del Japon, mar Amarillo, mar Oriental ó Toun-Hai y el mar de la China; y los golfos de Anadir, man-

ga de Tarrakai y golfos de Tonquin y Siam. El Océano Indico ofrece el golfo de Bengala, el de Oman, el golfo Pérsico y mar Rojo.

P. Cuáles son los estrechos mas notables del Asia?

R. El Asia tiene muchos estrechos, y los mas notables son: el de Bering que separa el Asia de la América del Norte; el de la Perouse entre la grande isla de Tarrakai y la de Yeso; el de Corea entre la península de su nombre y el archipiélago del Japon; el canal de Formosa entre esta isla y la China; el estrecho de Singapur á la estremidad de la península de Malaca; el estrecho de Malaca entre esta península y el grupo de Sumatra; el de Ormuz entre el golfo Pérsico y el de Oman; y el de Bab-el-Man-deb entre el mar Rojo y golfo de Oman.

P. Cuáles son las islas mas considerables del Asia?

R. Las islas mas considerables del Asia son: las de Nueva Siberia en el Océano glacial Artico; la isla de San Lorenzo en el mar de Bering; el archipiélago de las Kuriles al S. de la península de Kamtchatka; las islas de Yeso y Tarrakai que cierran el mar de Okhostsk; y la isla de Nifon, la mayor de las de Asia en el archipiélago del Japon. En el Océano Indico se presentan varias islas, sobresaliendo la Jungselon, y los archipiélagos de Nicobar y Andaman. En la estremidad meridional O. de la India se halla la isla de Ceilan, y los archipiélagos de las Maldivas y Lakedivas. En el golfo Pérsico se halla el grupo de Kichm; á la entrada del mar Rojo la isla de Perim; y en el Mediterráneo las de Chipre y Rodas.

P. Cuáles son las penínsulas mayores del Asia?

R. El Asia ofrece varias penínsulas de grande extension, entre las cuales se cuentan: la Arabia, que se

debe poner entre las mayores del mundo; la de Kamtchatka y Corea al E.; la de Decan en la India, la de Malaca en la India Transgángética; y al O., la del Asia menor ó Anatolia.

El istmo mas notable es el de Suez, que une el Asia y Africa.

P. Cuáles son los rios mas caudalosos del Asia?

R. Los rios mas caudalosos del Asia son los siguientes: el Obi engrosado con las aguas del caudaloso Ir-tiche; el Jenisca y el Lena, que recorre las vastas soledades de la Siberia oriental, pertenecientes estos tres rios á la cuenca del Océano glacial Artico. El Grande Océano recibe las aguas del Amur ó Sagalien; el Hoang-ho desagua en el mar Amarillo; el Kiang, el mayor del antiguo continente se pierde en el mar de Corca despues de 4,500 kilómetros de curso; y el May-kaong ó Camboja desemboca en el mar de la China. En el Océano Indico rinde sus aguas el Ganges uniéndose con el Brahmaputra cerca del mar, y toman juntos el nombre de Meña; el Indo ó Sind desemboca por once brazos en el golfo de Omani, y el Eufrates y el Tigris, reunidos cerca del mar, concluyen su curso en el golfo Pérsico. Por último, el mar Caspio recoge las aguas del rio Ural y otros de poca consideracion.

P. Cuáles son los mayores lagos del Asia?

R. Los mayores lagos de Asia son: el Caspio entre Europa y Asia; el Aral en el Turquestan; el Baikal en la Siberia; el Thung-Thing el mayor lago de la China, el Khukhnoor en el centro del Asia; el Hamonn ó Zereth en la region Pérsica, y en la Palestina el Asfalte ó Mar Muerto que recibe el Jordan.

Geografía físico-política general de Africa.

AFRICA.—SUS LÍMITES.—SU EXTENSION.—SUPERFICIE.—
POBLACION.—DIVISION POLÍTICA.—CABOS, CORDILLERAS
Y VOLCANES MAS NOTABLES.—MARES Y GRANDES GOLFOS.
—ESTRECHOS.—ISLAS CONSIDERABLES.—RIOS MAS CAU-
DALOSOS Y LAGOS MAYORES.

P. Qué es el Africa?

R. El Africa es la tercera parte del mundo en exten-
sion, cuyo terreno extremadamente caluroso contiene
inmensos desiertos

P. Cuáles son los limites del Africa?

R. El Africa confina al N. con el Mediterráneo; al S.
y al O. con el Atlántico, y al E. con el Océano de las
Indias y mar Rojo.

P.Cuál es la extension del Africa?

R. El Africa tiene una extension de 7,912 kilómetros
de N. á S.; y de E. á O., unos 7,244 kilómetros. La
superficie puede valuarse en 29.264,900 kilómetros
cuadrados

P. Qué poblacion tiene el Africa?

R. La poblacion del Africa es de 70 millones de ha-
bitantes.

P. Cómo está dividida el Africa?

R. Se divide el Africa en 5 grandes regiones, que
son: region del Nilo, region del Maghreb ó del Sahara-
Atlas, region de la Nigricia, region del Africa Austral,
y region del Africa Oriental.

P. Qué cabos notables hay en Africa?

R. Los cabos mas notables del Africa, son: el cabo Espartel á la entrada del Estrecho de Gibraltar; el cabo Blanco el mas setentrional de Africa; el Guardafuí en la parte mas oriental; el de las Agujas en el punto mas meridional; el famoso cabo de Buena Esperanza, el cabo Verde en la parte mas occidental, y el de las Palmas en Guinea.

P. Cuáles son las principales cordilleras del Africa?

R. Las principales cordilleras del Africa, son: la del Atlas al N.; la de la Cafrería al S.; los montes de la Luna, Lupata y Abisinia al E., y los de Sierra-Leona al O.

P. Qué Volcanes hay en Africa?

R. Se conocen solamente dos volcanes: el Dofane en la Abisinia y otro en el Congo, aunque hay algunos mas en las islas.

P. Cuáles son los mares y grandes golfos del Africa?

R. El Mediterráneo forma los golfos de Sidra, Cabes, y Tunez. El Océano Atlántico presenta el gran golfo de Guinea, formado de los de Benin y Biafra. En el Océano Indico se hallan el mar Rojo y los golfos de Suez y de Aden.

P. Cuáles son los estrechos mas notables del Africa?

R. El Africa tiene solamente dos estrechos: el de Bab-el-Mandeb que separa el Asia del Africa, y el de Gibraltar que separa á Africa de Europa. El canal de Mozambique se halla entre el Continente Africano y la isla de Madagascar.

P. Cuáles son las islas mas considerables del Africa?

R. Las islas mas considerables del Africa, son: en el Océano Atlántico el grupo de Madera y el archipiélago de Cabo-Verde, pertenecientes á Portugal; las Ca-

narias, Fernando Po y Annobon correspondientes a España; y las de Santa Helena y Ascension que son de Inglaterra. En el Océano Indico la de Madagascar, una de las mayores islas del mundo; las de Francia y Socotora de los ingleses, y la de Borbon que pertenece a Francia.

P. Cuáles son los rios mas caudalosos del Africa?

R. Los rios mas caudalosos del Africa, son: el Nilo que atraviesa la Abisinia, la Nubia y el Egipto, y desagua en el Mediterráneo; el Niger, el Senegal y Gambia, Zaire y Orange que terminan en el Atlántico; y el Zambeza ó Cuama que desemboca en el Océano Indico.

P. Cuáles son los mayores lagos del Africa?

R. Los mayores lagos del Africa, son: el lago Tchad casi en el centro de Africa, el Dembea en la Abisinia, el Maravi, el de Kern y algunos de menor importancia.

Geografía fisico-política general de América.

AMÉRICA.—SUS LÍMITES.—SU EXTENSION.—SUPERFICIE.—POBLACION.—DIVISION POLÍTICA.—CABOS, CORDILLERAS Y VOLCANES MAS NOTABLES.—MARES Y GRANDES GOLFOS.—ESTRECHOS.—ISLAS Y PENÍNSULAS CONSIDERABLES.—ISTMOS.—RIOS MAS CAUDALOSOS Y LAGOS MAYORES.

P. Qué parte del globo es América?

R. La América es la segunda de las partes del mundo en extension, y la de menor poblacion relativa. Fué descubierta por Cristóbal Colon en el año 1492, bajo la proteccion de los reyes católicos D. Fernando V y doña Isabel I.

P. Cuáles son los límites de la América?

R. La América confina al N. con el Océano glacial Artico; al S. con el Atlántico y el Grande Océano; al E. con el Atlántico; y al O. con el Grande Océano y el estrecho de Bering.

P. Qué extensión tiene la América?

R. La América comprende 14,487 kilómetros en su mayor largo de N. á S.; y 3,543 kilómetros en su anchura media de E. á O. La superficie es de 38.378,000 kilómetros cuadrados.

P. Qué población tiene la América?

R. La población de la América es de 60 millones de habitantes.

P. Cómo se divide la América?

R. La América ofrece dos grandes divisiones, á saber: la América del Norte y la América del Sur.

P. Cuáles son los principales países de la América del Norte?

R. La América del Norte comprende: la Groenlandia al N. E. perteneciente á Dinamarca; la Nueva Bretaña que ocupa toda la parte del Norte; la Rusia americana al N. O.; los Estados-Unidos al S. de la Nueva Bretaña; la república de Méjico al S. y O. de los Estados-Unidos; las cinco repúblicas de la América Central que son: Guatemala, San Salvador, Honduras, Nicaragua y Costa Rica; y por fin, la república de Haití.

Las Antillas están situadas entre las dos Américas, perteneciendo á España la isla de Cuba, la de Puerto-Rico y la de Santo Domingo. La isla de Cuba tiene 1,528 kilómetros de E. á O., 223 de ancho y 118,853 kilómetros cuadrados de superficie contando con las islas adyacentes. El número de sus habitantes se calcula en 1 180,000. La capital es la Habana con 160,000 almas.

La isla de Puerto-Rico y las adyacentes tienen 9,514 kilómetros cuadrados, con mas de medio millon de habitantes entre blancos, de color libres y esclavos. La capital es San Juan de Puerto-Rico con 50,000 almas.

La isla de Santo Domingo incorporada á España en el año de 1861, tiene una superficie de 44,550 kilómetros cuadrados con 250,000 habitantes entre blancos, mulatos y negros libres. La capital es Santo Domingo con 10,000 almas, y uno de los mejores puertos de las Antillas.

P. Qué países comprende la América del Sur?

R. La América del Sur comprende las tres repúblicas de Colombia, que son: Nueva Granada, Venezuela y Ecuador; la Guayana, el país de las Amazonas, las repúblicas del Perú, Bolivia, Chile, Uruguay y Paraguay; la Confederación de la Plata, el imperio del Brasil y la Tierra Magallánica.

P. Cuáles son los cabos mas notables de la América?

R. Los cabos mas notables de la América, son: el cabo Farewell en el extremo meridional de la Groenlandia; el cabo Carlos en el Labrador; el cabo Tancha en la Florida; San Antonio en la parte occidental de Cuba; el Catoche en la península de Yucatan; Gracias á Dios sobre la costa de Honduras; el cabo Mendocino en Méjico; el de San Lucas en el extremo de la California; el cabo Blanco en el Perú; el de Hornos en la parte mas meridional de América, y el del Príncipe de Gales en el estrecho de Bering.

P. Cuáles son las principales cordilleras de la América?

R. Una cordillera de altísimas montañas, atravesando la costa occidental de Norte á Sur, forma la mas larga de las montañas primitivas que se conocen en el

globo. En esta cordillera se hallan los montes Apalaches ó Alleghanis; los montes Roquizos, las montañas de Méjico y Goatemala; los Andes, en cuya cordillera sobresale el Nevado de Sorata de 7,695 metros de elevacion, y es el punto culminante de la América. De esta cordillera se deriban las montañas de Venezuela, Paríma, Guayana y las del Brasil.

P. Cuáles son los volcanes mas notables de la América?

R. Los volcanes en actividad en la América son muchos, particularmente en los Andes; pero merecen citarse: el Antisana, el Cotapaji, el Sanguay y el Pichincha en la república del Ecuador; el Hecla en la Islandia; el San Elías y el Fair Weather en la América rusa; los de Chile en número de 18, distinguiéndose el de Aconcagua; y los de la Puebla, Orizaba y Colima en Méjico.

P. Cuáles son los mares y grandes golfos de América?

R. El Océano glacial Artico, el Atlántico y el Grande Océano son los mares que circundan la América, y presentan los mares interiores y golfos siguientes: el Océano Artico ofrece el mar Polar y mar de Bafin. El Océano Atlántico forma el mar de Hudson, el gran golfo de San Lorenzo, el golfo de Méjico y el mar de las Antillas con los golfos de Honduras Darien y Maracaibo. En el Grande Océano se encuentra el mar de Bering con los golfos de Norton y Bristol, y los golfos de Panamá y California.

P. Cuáles son los estrechos mas notables de la América?

R. La América tiene un gran número de estrechos, siendo los mas notables los que siguen: el estrecho de Lancaster que une el mar de Bafin con el mar Polar;

el de Bering que separa la América del Norte de Asia; los estrechos de Cumberland, Forbisker y Hudson que comunican con el mar de Hudson; el estrecho ó canal de Davis que conduce desde el Océano Atlántico al mar de Bafin; el estrecho de Belle-Isle entre Terranova y costa del Labrador; el canal de Bahamá en la costa oriental de la Florida; el estrecho, ó mas bien, canal de la Florida entre esta Península y la costa N. O. de la isla de Cuba, y el famoso estrecho de Magallanes entre la Tierra del Fuego y el continente.

P. Cuáles son las islas mas considerables de la América?

R. Las islas mas considerables de la América, son: la Islandia que pertenece á Dinamarca; el archipiélago de Terranova que la mayor parte es de Inglaterra; las Bermudas y las Lucayas ó de Bahamá tambien de los ingleses; las grandes Antillas que son Cuba, Santo Domingo y Puerto-Rico pertenecientes á España y la Jamaica á Inglaterra; y las pequeñas Antillas repartidas entre varias naciones de Europa. En las embocaduras del Amazonas se encuentra la gran isla de Marajo, que forma una comarca del Brasil. El archipiélago de Magallanes, conocido con el nombre de Tierra del Fuego, se halla en la parte mas meridional de América. En el Grande Océano en la direccion de S. á N. se encuentran los archipiélagos Madre de Dios, Chile, Galápagos, Cuadra y Vancouver y el de las Ateutinas.

P. Cuáles son las principales penínsulas de la América?

R. El Nuevo Mundo se compone de dos inmensas penínsulas, la de la América del Sur y la de la América del Norte, unidas por el Istmo de Panamá. Además se cuentan 7 penínsulas considerables, y son: la Penínsu-

la del Labrador, formada por la parte de la América del N., cuyas costas baña el mar de Hudson; la península Melville la mas boreal de la América; la Nueva Escocia; la Florida en los Estados-Unidos; la de California en Méjico, y las de Yucatan y Alasca.

El istmo mas notable es el de Darien ó Panamá, que une las dos Américas.

P. Cuáles son los rios mas caudalosos de la América?

R. En la América se encuentran los rios mas caudalosos del globo, siendo notables los siguientes: el San Lorenzo que desagua en el golfo de su nombre; el magestuoso Misisipi, que se pierde en el golfo de Méjico, despues de un curso de 4,500 kilómetros; el Bravo ó del Norte que tambien entrá en el golfo de Méjico; el rio de la Magdalena que desemboca por Santa Marta en el mar de las Antillas; el Orinoco que riega la república de Venezuela y se sepulta en el Atlántico; y el rio Marañon ó Amazonas, el mayor de los rios del mundo, con 5,500 kilómetros de curso. Al terminar este soberbio rio su carrera en el Atlántico, se verifica un fenómeno, que un célebre geógrafo lo explica asi: «La imaginacion no alcanza para poder formar »idea de la realidad del fenómeno, llamado en la Amé- »rica meridional pororoca, cuando en los novilunios y »plenilunios lucha el Océano con el rio de las Amazo- »nas, cuya profundidad al acercarse al mar, pasa de »200 varas en una anchura de 59 leguas. El mar, en »vez de levantarse gradualmente en el espacio de seis »horas, se encarama y llega á su mayor altura en pocos »minutos, dominando con mas de treinta pies las orillas »del rio, rechazando sus aguas por mas ó menos tiem- »po, anegando entrambas dos riberas, y estremecién- »dose la tierra de aquellas vastas soledades á muchas

»leguas en contorno con el estruendo de las olas hasta
»el fin del combate, en que aquel gran Titan de los
»rios, despues de vencer al Atlántico, prosigue su ca-
»mino ordinario sin perder su formacion ni mezclar
»sus aguas en 60 leguas.

Son tambien rios caudalosos el Para ó Tocantins y el San Francisco que corren por el Perú; el rio de la Plata mas al Sur, y el Oregon ó Colombia que va á perderse en el Grande Océano.

P. Cuáles son los mayores lagos de la América?

R. Los lagos mayores de la América son: los del Esclavo de las Montañas, Winipeg, Superior, Michigan, Huron, Erie y Ontario en la América del Norte. En la América central es notable el Nicaragua, y en la meridional el Titicaca en una llanada de los Andes.

Geografía físico-política general de la Oceanía.

OCEANÍA.—SUS LÍMITES.—SU EXTENSION.—SUPERFICIE.—
POBLACION.—DIVISION FÍSICO-GEOGRAFICA.—CABOS,
MONTAÑAS Y VOLCANES MAS NOTABLES.—MARES Y GRANDES
GOLFOS.—ESTRECHOS.—PENÍNSULAS CONSIDERABLES.—
RIOS MAS CAUDALOSOS Y LAGOS MAYORES.

P. Qué es la Oceanía?

R. Se ha dado el nombre de Oceanía ó Mundo Marítimo á la reunion de las numerosas islas, situadas en el Gran Océano al S. del Asia, siendo la mas considerable la Australia ó Nueva Holanda, descubierta por el intrépido navegante Torres en el año 1825, cos-

teándola por mas de 800 leguas, hasta doblarla por el estrecho que conserva su nombre.

P. Cuáles son los límites de la Oceanía?

R. La Oceanía confina al N. con el estrecho de Malacca, mar de la China y Grande Océano; al S. y al E. con el mismo, y al O. con el Océano Indico.

P. Qué extension tiene la Oceanía?

R. La extension superficial de la Oceanía es de unos 10.850,000 kilómetros cuadrados.

P. Cuál es la poblacion de la Oceanía?

R. La poblacion de la Oceanía se aproxima á 25 millones de habitantes.

P. Cómo se divide la Oceanía

R. La Oceanía se divide en cuatro partes: Malasia, Melanesia, Polinesia y Micronesia.

P. Qué posesiones tiene España en la Oceanía?

R. La España posee en la Oceanía las islas Filipinas, Marianas, Carolinas y de Palaos. El archipiélago de las Filipinas, que comprende 34 provincias, tiene una extension de unos 295,585 kilómetros cuadrados que pueblan unos 6 millones de habitantes, de los cuales son católicos y súbditos españoles cerca de 4 millones y medio. La capital es Manila con 140,000 almas.

P. Cuáles son los cabos mas notables de la Oceanía?

R. Los cabos mas notables de la Oceanía, son: De Achem al O. de Sumatra; Java al O. de esta isla, Salatan Sambar, Sampanmange y Keneungan en la isla de Borneo, Engano y Bogador en la de Luzon, Rodney y Walsh en la Nueva Guinea; York Wilson Leenivm en la Australia, y Norte y Sud en la Polinesia.

P. Cuáles son las montañas principales de la Oceanía?

R. Los montes principales de la Oceanía, son: los

Azules en la Nueva Holanda; el Mayon en la isla de Luzon; el Sago (Gunong) y el de Ofir en Sumatra; el de Mona-Roa en la isla de Owhihée (archipiélago de Sandwich) y los montes de Cristal en Borneo.

P. Cuáles son los volcanes mas notables de la Oceanía?

R. En la Oceanía hay muchos volcanes siendo los mas notables los siguientes: en la isla de Jaba el Tankuban-Prahú y el Guedé; en la de Luzon el Taal, en Sumatra el de Berapi y el Ayer-Raya; en las Molucas el de Ternate, en la isla de Hawaii (archipiélago de Sandwich) el Mauna-Vororai y el Keraonia, hallándose este en una llanura al pie de la montaña del Mona-Roa.

P. Cuáles son los mares y grandes golfos de la Oceanía?

R. La Oceanía está bañada por el Grande Océano, Océano Indico y Océano Antártico. El Grande Océano forma el mar de la China, el de Jaba, de Célebes, de Coral, de las Molucas y de Filipinas.

Los golfos mayores de la Oceanía, son: los de Abundancia y Tasman en la Polinesia; los de Carpentaria King, Van-Diemen y San Vicente en la Melanesia; la bahía de Geelvink en la Nueva-Guinea; y en la Malasia las bahías de Boni, Tolo y Tomini.

P. Cuáles son los estrechos principales de la Oceanía?

R. Los estrechos principales de la Oceanía, son: el de Malaca entre esta península y Sumatra; el de Banca entre esta isla y Sumatra; el de la Sonda entre Sumatra y Jaba; el de Macasar entre Célebes y Borneo; el de Torres entre la Nueva Holanda y la Nueva Guinea; y el de Cook entre dos islas de la Nueva Zelanda.

P. Hay alguna península considerable en la Oceanía?

R. La península mas considerable de la Oceanía es la de York en el continente.

P. Cuáles son los ríos mas caudalosos de la Oceanía?

R. Los ríos de la Oceanía son de poca consideracion, pero merecen citarse: el Murray en la Nueva Holanda; el Tajo en la isla de Luzon; el Capocas en Borneo, y el Paterson en la Australia.

P. Cuáles son los mayores lagos de la Oceanía?

R. Los mayores lagos de la Oceanía, son: el Bay en la isla de Luzon, y el Torrens en la Australia.

Problemas que se resuelven por medio del globo terrestre.

PROBLEMA 1.º Hallar la longitud y latitud de un lugar propuesto.

Se colocará el pueblo dado debajo del meridiano comun, véanse los grados señalados en el Ecuador desde dicho primer meridiano hasta el del país, y esta será su longitud. Para hallar la latitud, se cuentan los grados señalados en el meridiano desde el pueblo hasta el Ecuador. ¿Cuáles son la longitud y latitud de Manila?—Longitud Este $124.^\circ 38.'$, y $14.^\circ 55.'$ latitud Norte.

PROBLEMA 2.º Dadas la longitud y latitud de un pueblo, hallar su posición en el globo.

Póngase la longitud dada debajo del meridiano, y manteniéndolo fijo el globo en esta posición, se contará la latitud propuesta, y el punto que marque será la posición del pueblo. Cuál es la población que está situada á los $41.^\circ, 55'$ latitud Norte, y $16.^\circ 9'$ longitud?—Roma.

PROBLEMA 3.º Conocida la latitud de un pueblo, hallar todos los que tienen la misma latitud.

Pongase el pueblo debajo del meridiano, fíjese una señal exactamente encima, dése una vuelta al globo, y todos los pueblos que pasen por debajo de la señal, estarán á la misma latitud.

PROBLEMA 4.º Hallar la distancia que hay entre dos lugares del globo. Tómese con un compas la distancia que hay entre dos lugares dados, y póngase la abertura sobre el meridiano para ver los grados que comprende; y multiplicando los grados por 20 leguas, se tendrá la distancia pedida en línea recta. ¿Cuál es la distancia de Cádiz á la Habana en línea recta?—1260 leguas, ó sean 7021 kilómetros. Cuánto dista la isla de Puerto-Rico de Veracruz?—440 leguas ó 2,452 kilómetros.

PROBLEMA 5.º Determinar los antípodas de un pueblo.

Colóquese el pueblo debajo del meridiano, y el globo de manera que el pueblo propuesto rase con el horizonte; en esta posición los antípodas del pueblo dado se hallarán en el punto en que por el lado opuesto se cortan el meridiano y el horizonte. Cuáles son, pues, los antípodas de Bilbao?—Los antípodas de Bilbao deberán encontrarse en el grande Oceano entre la isla Chatan y la Nueva Zelanda en la Oceanía.

PROBLEMA 6.º Orientar el globo, esto es, colocarle en una situación análoga á la que tiene la Tierra respecto á los puntos cardinales.

Sea San Petersburgo el pueblo para el cual se haya de orientar; póngase debajo del meridiano general, y véase su latitud que es de $59.º 31'$; levántese el polo sobre el horizonte hasta los grados indicados, colocándolo de modo que su polo ártico mire exactamente al Norte, el cuál se hallará por medio de la brújula,

cuidando de tener en cuenta la declinacion de dicha brújula.

PROBLEMA 7.º Dada la hora que es en un pueblo, hallar la que es al mismo tiempo en otro cualquiera.

Se coloca el lugar dado debajo del meridiano, y se pone el indice horario á la hora dada; dése vuelta al globo hasta poner debajo del meridiano el pueblo, cuya hora se quiere saber, y la aguja la señalará. Será la hora de la tarde, si el lugar está al Este del pueblo dado, y de la mañana si está al Oeste. Cuando son las nueve de la mañana en Madrid, ¿qué hora es en Manila y en Méjico?—En Manila serán las 5 y 40 minutos de la tarde, y en la ciudad de Méjico las 2 y 35 minutos de la mañana.

PROBLEMA 8.º Dado un lugar cualquiera en la zona torrida, hallar los dos dias del año, en que está el Sol vertical en aquel punto.

Hállese la latitud del lugar dado; dése vuelta al globo; márchense los dos puntos de la Ecliptica que pasen por debajo de dicha latitud, y véase en el circulo de meses del horizonte á qué dias corresponden aquellos grados. ¿Cuáles son los dos dias del año en que el Sol está vertical en Santiago de la Vega, capital de la Jamaica?—El 8 de Mayo y el 6 de Agosto.

PROBLEMA 9.º Hallar á qué hora sale y se pone el Sol para un pueblo, y la duracion del dia y la noche en un dia cualquiera del año.

Se levanta el polo conforme á la latitud del pueblo propuesto; se vé en el horizonte á qué grado de la Ecliptica corresponde el dia dado; se pone debajo del meridiano y el indice horario á las 12 del dia. En esta disposicion se voltea el globo hácia Oriente y la aguja señalará la hora de salir el Sol; dése vuelta al

globo hácia Occidente, y la aguja indicará la hora de ponerse. Se tendrá la duracion del dia duplicando la hora de ponerse el Sol, y la duracion de la noche, duplicando la hora de salir. EJEMPLO. ¿A qué hora sale y se pone el Sol en San Petersburgo el día 30 de Junio? — Sale á las 2 y 23 minutos de la mañana, y se pone á las 9 y 37 minutos de la tarde.

PROBLEMA 10. Hallar la latitud en que principia el crepúsculo continuo.

Se pondrá el punto del solsticio del Estio en la parte inferior del meridiano; se elevará ó bajará el Polo hasta que este punto esté 18 grados exactos debajo del horizonte, y la elevacion del Polo será de $48^{\circ} 30'$. En esta latitud comenzará el crepúsculo continuo.

PROBLEMA 11. Dada la latitud de un pueblo y un dia cualquiera, averiguar si el crepúsculo es continuo.

Orientese el globo; tráigase el sitio del Sol al meridiano inferior; y si estuviere menos de 18 grados, debajo del horizonte, el crepúsculo será continuo.

PROBLEMA 12. Hallar la duracion del crepúsculo de la mañana y de la tarde en cualquier dia y en cualquier pueblo.


Orientese el globo; tráigase el sitio del Sol al meridiano, y póngase el indice á las 12. Coloquese luego el sitio del Sol á la parte oriental del horizonte, y señálese el punto opuesto de la Eclíptica. Estando el globo en esta disposicion, se bajará el sitio del Sol hasta que el punto opuesto de la Eclíptica haya ascendido 18 grados, en cuyo estado el indice horario señalará el principio del crepúsculo de la mañana. Siguiendo el mismo método, se hallará el fin del crepúsculo de la tarde.

TABLA

de las montañas mas altas del globo sobre el nivel del mar.

MONTAÑAS.	METROS.
El Himalaya en Asia..	8,670
Nevado de Sorata en la América del Sur..	7,695
Nevado de Illimani en idem.	7,320
El Chimborazo en id..	6,502
Volcan de Antisana id.	5,838
Volcan de Cotopaji id.	5,755
Volcan de Arequipa.	5,601
Pico de Tolima.	5,597
El monte San Elias en la América del N.	5,498
Illimisa en la América del S.	5,300
El gran Ararat en la Armenia.. . . .	5,267
Volcan de Puebla en la América del N. .	5,085
Volcan de Orizaba.	4,983
Volcan de Pichincha..	4,858
El monte Zambí en Africa.	4,795
Sierra Nevada de Méjico.	4,792
El monte Blanco en los Alpes.. . . .	4,705
Nevado de Toluca en la América del S. .	4,627
El monte Rosa en los Alpes.	4,621
El monte Ofir en la Oceanía.	4,225
Volcan de Maipo en la América del S. .	3,876
Pico de Teide, isla de Tenerife.	3,740
Cerro de Mulhacen en España.. . . .	3,556
El Maladetta en los Piríneos.	3,486

El monte Perdido en id..	3,408
La peña de Peñaranda en Astúrias.	3,358
El Etna en Sicilia	3,295
El Líbano en la Siria.	3,295
El San Gotardo en Suiza.	3,231
Sierra de Gredos en España.	3,219
Moncayo en id..	2,926
El pequeño San Bernardo en Suiza.	2,926



HISTORIA GENERAL DE ESPAÑA

POR

D. Leonardo Rojas.

HISTORIA GENERAL DE ESPAÑA

por

D. Leonardo Rojás

HISTORIA GENERAL DE ESPAÑA.

PRELIMINARES.

1.^a ¿Qué es Historia general de España?—2.^a ¿Cómo se divide la Historia general de España?—3.^a ¿A qué llamamos épocas en la Historia?—4.^a ¿En cuántas épocas puede dividirse la Historia de España?—5.^a ¿Quién fué el primer poblador de España?—6.^a ¿Cómo vivieron los primeros españoles?—7.^a ¿Quiénes fueron los primeros extranjeros que vinieron á España?—8.^a ¿Quiénes se presentaron en auxilio de los fenicios?—9.^a ¿Qué conducta observaron los cartagineses?

1.^a Historia general de España es la narracion y exposicion verdadera de todos los acontecimientos memorables ocurridos en esta nacion.

2.^a La Historia general de España se divide en tres partes principales: Historia antigua, desde sus primeros tiempos hasta la domina-

cion de los moros; Historia de la edad media, desde la dominacion de los moros hasta el reinado de la casa de Austria; é Historia moderna, desde el reinado de la casa de Austria hasta nuestros dias.

3.^a Llamamos épocas en la Historia á aquellas grandes revoluciones que mudan la forma de gobierno y dinastía de los reyes.

4.^a La Historia de España puede dividirse en siete épocas. Tuvo origen la primera en la dominacion de los Cartagineses; la segunda en la de los Romanos; la tercera en la de los Godos; la cuarta en la de los Sarracenos; la quinta en la de los reyes de Leon y Castilla; la sesta en la de los Austriacos, y la sétima en la de los Borbones. De estas siete épocas, tres corresponden á la Historia antigua, dos á la de la edad media y dos á la moderna.

5.^a Tubal con su familia fué el primero que vino á España y la dió este nombre, que en idioma vascongado significa de un solo labio ó de una sola lengua. Es sumamente probable que Tubal trajo á España la lengua vascongada, porque ni se le conoce otro origen, ni hay otra que pueda disputarle la antigüedad.

6.^a Los primeros españoles vivieron libres é independientes con sus leyes propias y patri-

cias, hablaron el idioma de Tubal, que fué el vascuence, y adoraron á un solo Dios, por lo que es de creer que se gobernaban por la ley natural, y que sería patriarcal su gobierno.

7.^a Los primeros extranjeros que aportaron á España fueron los fenicios, que fundaron á Cádiz y otras ciudades sin oposicion ninguna, y estuvieron en paz con los españoles unos 800 años; pero conociendo estos que los fenicios aspiraban á subyugarlos, les declararon la guerra, y los vencieron en varios combates, obligándoles á refugiarse á Cádiz en vergonzosa retirada.

8.^a Los cartagineses vinieron en auxilio de los fenicios, siendo su principal objeto hacerse dueños de la España, pero los españoles los arrojaron de sus fortalezas, y el mismo gefe debió su salvacion á la ligereza de su caballo.

9.^a Conociendo los cartagineses que no podian vencer con las armas á los españoles, hicieron las paces, fingiéndose amigos, y con pretesto de comerciar, edificaron algunas poblaciones que, convertidas en otras tantas fortalezas, les sirvieron para extender su dominacion por España.

HISTORIA ANTIGUA.

PRIMERA EPOCA.

DOMINACION DE LOS CARTAGINESES.

*Comprende desde el año 228 hasta el de 202
antes de Jesucristo.*

Resúmen.

Un ejército muy fuerte
Viene con Amílcar Barca,
Este en Cádiz desembarca,
Y avanza con buena suerte.

Al ver á los invasores,
Hace el pueblo resistencia,
Mas al fin presta obediencia
A fuerzas tan superiores.

Amílcar con su cordura
Va conquistando la España,
Y en las aguas del Guadiana
Encontró su sepultura.

Asdrúbal, prudente y bravo,
Poco disfrutó el poder;
Pues víctima vino á ser
De las iras de un esclavo.

Anibal reúne al punto
Sus afamadas legiones,
Y tremolan sus pendones
Frente á la inmortal Sagunto.

Pero el pueblo Valenciano
Le arroja hasta sus trincheras,
Y perece en las hogueras
Por no entregarse al tirano.

Aníbal todo lo doma,
Cuatro ejércitos destruye,
Tiembla su enemigo y huye
Hasta las puertas de Roma.

Y despues de tantas glorias,
Aplausos y aclamaciones,
Obtienen los Escipiones
Cien triunfos y cien victorias

Aníbal con tanta fama,
Tanto prestigio y valor,
Perdió, pero con honor,
La gran batalla de Zama.

Quedó Cártago abatida,
Y vencedor Escipion,
Y la española nacion
Al romano sometida.

1.^a ¿A quién confiaron los cartagineses la conquista de España?—2.^a ¿Quiénes lograron aterrar al ejército cartagines?—3.^a ¿Quién sucedió á Amílcar?—4.^a ¿Quién se encargó del ejército despues de la muerte de Asdrúbal?—5.^a ¿Qué efecto produjo en Roma la toma de Sagunto?—6.^a ¿Qué hizo Aníbal despues de la victoria de Canas?—7.^a ¿Qué dispuso Escipion para completar sus gloriosos triunfos?

1.^a Apenas cesaron las hostilidades de la primera guerra púnica que los cartagineses sostuvieron contra los romanos, enviaron aque-

llos un poderoso ejército á las órdenes de Amílcar, con objeto de continuar la conquista de España. El caudillo de los cartagineses desembarcó en Cádiz, y aunque los pueblos de Andalucía trataron de defender su patria, fueron vencidos y sometidos á la obediencia de Cartago. Amílcar conquistó en el espacio de 8 á 9 años la mayor parte de Andalucía, Portugal, Murcia, Valencia y Cataluña, donde fundó á Barcelona.

2.^a Los celtíberos, al mando del general español Orison, derrotaron al ejército cartaginés, que pereció casi todo, y el mismo Amílcar, al pasar el rio Guadiana huyendo, cayó del caballo y se ahogó.

3.^a Muerto Amílcar, tomó el mando del ejército su yerno Asdrúbal, venció á las tropas de Orison, y continuó con buen éxito sus conquistas. Fundó á Cartagena, y fué alevosamente asesinado por un esclavo, á cuyo amo habia mandado quitar la vida.

4.^a Despues de la muerte de Asdrúbal, fué nombrado Anibal general del ejército cartaginés, y terminó la conquista de España. Sitió con 150,000 hombres á Sagunto, cuyos habitantes se defendieron valerosamente por espacio de ocho meses, esperando los auxilios de

Roma. Cuando les faltaron los víveres, y conocieron que era imposible la defensa, prefirieron morir á rendirse. Los que se hallaban en disposicion de tomar las armas, se lanzaron contra el campo enemigo para morir matando, y los pocos saguntinos que regresaron á la ciudad, se precipitaron con sus mujeres, hijos y riquezas en una grande hoguera, que hicieron en la plaza.

5.^a Los romanos llenos de envidia de las glorias de los cartagineses, les declararon la guerra con todas las formalidades. Aníbal no esperó á que sus enemigos vendrian á buscarle á España, y puesto al frente de 90.000 hombres, de los que 20.000 eran españoles, penetró hasta el centro de Italia, donde ganó las célebres batallas de Tesino, Trevia, Trasimeno y Cánas, pereciendo en esta última la flor de los caballeros romanos.

6.^a Aníbal despues de la victoria de Cánas, se retiró á Capua, donde pasó el invierno para rehacer sus tropas. Roma aprovechó este tiempo para recobrar sus fuerzas y organizar dos poderosos ejércitos: uno para entretener á Aníbal en Italia, y el otro para pasar á España al mando de Cneo y Publio Escipion hermanos. Estos ganaron 5 batallas y perdieron la 6.^a y 7.^a

con la vida. Siguióles en el mando Publio Cornelio Escipion, que ganó consecutivamente tres grandes victorias á los Asdrúbales, obligando á los cartagineses á abandonar enteramente la España.

7.^a Vencidos y arrojados los cartagineses de la Península, resolvió el general romano meter la guerra dentro de la misma Africa. Aníbal vuela al socorro de su patria; pero habiendo perdido la batalla de Zama, se apoderó Escipion de la capital de Cartago, con lo cual quedó abatida del todo aquella república.

SEGUNDA EPOCA

DOMINACION DE LOS ROMANOS.

Comprende desde el año 202 antes de Jesucristo hasta el 411 de Jesucristo.

Resúmen.

Hechos dueños y señores
De la España los romanos,
Mandan dos gobernadores,
Con el nombre de pretores:
Mejor con el de tiranos.
Eslavizan al Ibero
Y le oprimen sin piedad;
Pero un genio muy guerrero,

Desenvainando su acero,
Da el grito de libertad.

Viriato es este valiente,
Aquel famoso pastor,
Que seis veces con su gente
Derrotó completamente
Al déspota usurpador.

Pero una mano alevosa,
Por el oro sedueida,
Cuando Viriato reposa,
De una manera horrorosa
Puso término á su vida.

Numancia siempre leal,
Catorce años se defiende
Contra un poder colosal;
Y en lucha tan desigual
Capitulacion pretende.

Y sola y abandonada
Al romano atemoriza;
Y antes que ser humillada,
Prefiere morir quemada,
Y convertirse en ceniza.

Huyendo de otro tirano
Viene Sertorio á la España;
Instruye y arma al hispano,
Y con su valor y maña
Vence y confunde al romano.

Pero un hombre desleal,
Poseido de la envidia,
Levanta el negro puñal,
Y con traicion y perfidia
Da muerte á su general.

Con la cabeza pagó

Su alevosía Perpena;
La España lo celebró,
Y entre el placer y la pena
A Pompeyo se entregó.

Por fin, la orgullosa Roma
sujeta nuestra nacion;
Bajo su amparo nos toma,
Y nos dá su religion,
Sus costumbres y su idioma.

1.^a ¿Cómo fué gobernada la España por los romanos?—2.^a ¿Quién se hizo memorable en la guerra contra los romanos?—3.^a ¿Cómo terminó la guerra de Viriato?—4.^a ¿Qué poblacion se hizo célebre por sus heroicas defensas contra los romanos?—5.^a ¿Qué fin tuvo la heroica Numancia?—6.^a ¿Qué ocurrió en España despues de la ruina de Numancia?—7.^a ¿Quién era Sertorio?—8.^a ¿Qué hicieron los españoles despues de la muerte de Sertorio?—9.^a ¿Qué otras guerras se suscitaron en España?—10. ¿Quién acabó de sujetar toda la España?

1.^a La España romana fué gobernada por dos pretores nombrados anualmente por el Senado de Roma; pero las continuas vejaciones que sufría de estos gobernantes, causaron repetidas sublevaciones y encendieron la guerra civil. Se distinguieron por su avaricia, perfidia y crueldad el pretor Sergio Galba y el cónsul Licinio Lueulo, cuyos nombres recordarán siempre con horror los españoles.

2.^a Viriato de nacion portugués y de oficio pastor, fué un célebre guerrillero, que por seis veces derrotó á los mas famosos generales romanos. Estos triunfos tan repetidos llevaron el terror del nombre de Viriato hasta las murallas de Roma, en términos que el Senado ya no encontraba ni oficiales ni soldados que quisiesen guerrear contra este héroe.

3.^a La guerra de Viriato terminó, valiéndose el cónsul Quinto Servilio Cepion del medio mas cobarde, mas afrentoso é indigno del nombre romano. Sobornó á fuerza de oro y de promesas á los tres primeros oficiales del ejército de Viriato; y estos traidores penetraron en su tienda á media noche, y mataron á puñaladas á su general, mientras estaba durmiendo. Así pereció el mas grande hombre, que en los tiempos antiguos ha combatido por la libertad española.

4. Numancia, ciudad situada cerca de la moderna Soria, se hizo célebre por haber vencido heroicamente á cuatro ejércitos romanos, hasta el extremo de poner en peligro el honor de Roma. Entónces se envió contra Numancia al conquistador de Cartago Escipion el Africano, que se contentó con bloquear estrechamente la plaza con un ejército de 70,000 sol-

dados. Los numantinos sólo contaban de seis á siete mil guerreros, y aunque presentaron varias veces la batalla, nunca les fué admitida.

5.^a Acosados los numantinos por el hambre, propusieron rendirse con condiciones decorosas; pero el general romano, seguro de su triunfo, no quiso escucharlos. Desesperados ya, y embriagados con una bebida fermentada, se lanzaron sobre los enemigos, tomando parte las mujeres en este horrible combate. Allí perecieron los mas en el glorioso lecho del honor, y los pocos que volvieron á la ciudad, á ejemplo de los saguntinos, pusieron fuego á las habitaciones y se entregaron á las llamas. Tal fué el fin de la célebre Numancia, despues de 14 años de lucha y 15 meses de bloqueo. ¡Loor eterno á los valientes Megara y Linthebon, que mandaban tan esforzados guerreros!

6.^a Despues de la ruina de Numancia, permaneció España en una profunda, paz hasta las guerras producidas por la venida de Sertorio.

7.^a Sertorio era un ilustre romano que, perseguido por Sila, vino á refugiarse á España, y encendió de nuevo la guerra contra los romanos. Bien recibido por los españoles, reunió una fuerza de 9,000 hombres, con los que derrotó á los ejércitos de Sila; y en medio de

estos triunfos, fué asesinado alevosamente por su teniente Perpena en un festin, preparado al efecto en Huesca.

8.^a Los españoles que amaban con ternura á su general, abandonaron al traidor; y mas quisieron entregarse á la merced de Pompeyo, que servir á las órdenes de un asesino. Pompeyo derrotó á Perpena, y le hizo pagar con la cabeza su alevosía. Entónces todos los pueblos se sometieron á la obediencia de Roma. Osma y Calahorra que se resistieron, fueron destruidas y asoladas por Pompeyo.

9.^a Las nuevas guerras que se suscitaron en España por las rivalidades entre César y Pompeyo, fueron entre los mismos romanos. César contra Pompeyo, y los hijos de este contra César se disputaron el mando, regando con sangre romana los campos de la Península. Estos hechos pertenecen á la historia de Roma.

10.^a Octaviano Augusto, sobrino y sucesor de César, subyugó completamente á la España, quedando esta reducida á provincia romana, y pasando mas de 500 años en una profunda paz. En esta época nació Nuestro Señor Jesucristo. Los españoles fueron poco á poco haciéndose romanos y recibiendo sus leyes, culto é idio-

ma, ménos las provincias vascongadas, que hasta hoy conservan su lengua materna.

TERCERA EPOCA.

DOMINACION DE LOS GODOS.

Comprende desde el año 411 hasta el de 714.

Resúmen.

Donde no hay moral ni leyes,
Nadie se encuentra seguro,
Ni el pastor en su tugurio
Ni en el alcázar los reyes.
El vándalo y el alano,
El godo y terrible suevo
Destruyen á sangre y fuego
Cuanto posée el hispano:
Proceder tan inhumano
A todo viviente aterra,
Y en esta infelice tierra
Todo es ya consternacion,
Horror y desolacion,
Hambre, luto, llanto y guerra.
Desde Ataulfo hasta Rodrigo,
Con rarísima excepcion,
La codicia y la ambicion
Llevan el crimen consigo:
Uno asesina á su amigo,
Otro destrona a su hermano,
Este es lascivo inhumano,
Aquel perezoso inerte,
No hay mas ley que la del fuerte
Ni respeto al Soberano.

No quiere hacerse cristiano
El grande Leovigildo,
Y su hijo Hermenegildo
Abjura de ser arriano:
Sigue este ejemplo su hermano
El valiente Recaredo,
Quien con valor y denuedo
Derrota al franco arrogante,
Y en su fé firme y constante,
Muere tranquilo en Toledo.

Los godos se despedazan
Por ceñirse la corona,
Y á Wamba que no la toma,
Con un puñal amenazan:
Por fin, los grandes alcanzan
Tener un rey de talento;
Pero Wamba descontento
Con la púrpura real,
Prefiere el tosco sayal,
Y se retira á un convento.

Clemente, justo y leal
Al principio fué Witiza;
Mas despues escandaliza
Con su conducta inmoral:
En vista de tanto mal
Y de tanta ley impía,
Se subleva Andalucía
Contra este rey tan tirano,
Tan cruel y poco cristiano,
Y lascivo en demasía.

D. Rodrigo es proclamado
El último de estos reyes,
Y observa las mismas leyes

De su antecesor malvado:
En este infausto reinado,
Conducidos por traidores,
Se hacen los moros señores
De nuestra hermosa nacion;
Rodrigo muere en la accion,
Y triunfan los invasores.

1.^a Cómo se verificó en España la invasion de los bárbaros del Norte?—2.^a ¿En qué parte de la Península se establecieron los bárbaros del Norte?—3.^a Quiénes fueron los reyes godos hasta la irrupcion de los árabes?—4.^a ¿Cuáles son los hechos políticos mas notables durante la dominacion goda?

1.^a A principios del siglo V, ó sea en el año 411, vinieron de la parte de allá del Danubio los alanos, los suevos, los vándalos y los godos, conocidos con el nombre de bárbaros del Norte, con objeto de destruir el poder que en España ejercian los romanos. Estos pueblos feroces se lanzaron impetuosamente por la Península, llevándolo todo á fuego y sangre, y esparciendo por todas partes el horror, la desolacion y todas las plagas.

2.^a Los alanos se situaron en Portugal, los suevos en Galicia, Leon y Castilla la Vieja, los vándalos en Andalucía, y despues los godos se posesionaron del Norte de Aragon y

Cataluña, ocupando los romanos el resto de la Península,

3.^a Los reyes godos por el orden de sucesion fueron los 35 siguientes : Ataulfo, Sigerico, Walia, Teodoro, Turismundo, Teodorico, Eurico, Alarico, Gesaleico, Amalarico Teudis, Teudiselo, Agila, Atanagildo, Liuva I, Leovigildo, Recaredo, Liuva II, Witerico, Gundemaro, Sisebuto, Recaredo II, Suintila, Sisenando, Chintila, Tulga Chindasvinto, Recesvinto, Wamba, Ervigio, Egica, Witiza y Rodrigo.

4.^a Poco importantes son los sucesos políticos durante la dominacion goda. Sin embargo, mencionaremos, por considerarlos mas notables, los reinados de Leovigildo, Recaredo su hijo, Wamba, Witiza y Rodrigo.

Leovigildo es considerado por los historiadores, como uno de los mas grandes reyes de la España goda. Derrotó enteramente á los griegos en una batalla junto á Baeza, conquistando todas las posesiones que ocupaban en Andalucía. Sujetó á los cántabros y vascos, en quienes encontró una tenaz resistencia, y fundó la ciudad de Vitoria. Venció después á los suevos; y dueño ya de casi toda España, intentó dejar asegurada la sucesion de la coro-

na en su familia, Al efecto, nombró rey de Sevilla á su hijo primogénito llamado Hermenegildo ; pero como este era católico celoso y su padre obstinado arriano , la diferencia de religion ocasionó entre ambos una guerra civil. Venido Hermenegildo dos veces por su padre, fué perdonado generosamente por él ; pero al cabo en un momento de arrebató le mandó quitar la vida. La Iglesia cuenta á Hermenegildo en el número de sus santos mártires. Ultimamente, Leovigildo arregló el Fuero-juzgo, protegió las ciencias y las artes, y fué el primer rey godo que usó del cetro, la corona y demas insignias régias. Llamó á San Leandro un poco ántes de morir , y le pidió que hiciese instruir en la religion católica á su hijo Recaredo, pero él murió arriano en Toledo en el año de 586.

RECAREDO. Movidó Recaredo por los discursos de su santo hermano Hermenegildo, y por las instrucciones y consejos de su tio San Leandro arzobispo de Sevilla , subió al trono con la religion católica en el corazon. Con efecto, adjuró públicamente el arrianismo , y lo mismo hicieron la mayor parte de sus vasallos , mereciendo por su celo religioso el renombre de Católico. Tres veces conspiraron

contra su vida , pero la Providencia evitó el golpe, descubriendo las intenciones de los ale-
vosos. Los franceses le declararon la guerra, y
los derrotó en varios encuentros, particular-
mente en la batalla decisiva de Carcasona, obli-
gándoles á aceptar la paz. Los vascones navar-
ros se le rebelaron; pero rindieron al momento
las armas, y tuvieron que implorar el perdón
del Rey. Murió Recaredo en Toledo el año 601,
despues de un próspero reinado de 15 años.

WAMBA. Habiendo fallecido sin dejar hi-
jos el rey Recesvinto, recayó la corona por elec-
cion de los grandes y obispos en Wamba. Se
resistió con tanta modestia como constancia á
recibir la corona, con que todos le brindaban;
y viendo los grandes que eran inútiles todas
las instancias, le pusieron un estoque en el pe-
cho, diciéndole con resolucion que escogiera
el trono ó la muerte. Aun así estuvo indeciso;
pero al cabo declaró su determinacion por el
trono. Al mismo tiempo que se sublevaron los
turbulentos vascones, se alzó en las Galias Hil-
derico conde de Nimes. Wamba mandó contra
el conde al general Paulo; pero este pasándo-
se con sus tropas á los rebeldes, se proclamó
rey. Wamba sujetó en siete dias á los vascones,
y marchó contra el conde de Nimes y contra el

traidor Paulo. Derrotó á aquel, y haciendo prisionero á este, le confinó en una prision, habiéndole raido antes la barba y el cabello. Los sarracenos intentaron desembarcar en las costas de España; pero Wamba los derrotó en un combate naval, perdiendo sus enemigos 270 buques. En este reinado se mejoraron las leyes y costumbres, se fomentaron las artes y ciencias y se hermosearon muchas poblaciones. Ervigio logró con una bebida trastornar los sentidos de Wamba, hizo raerle el cabello y la barba, y vistiéndole de monge, forjó que le habia cedido el trono. Wamba, cuando volvió al dia siguiente de su letargo, no quiso desmentirle, y se retiró gustoso al monasterio de Pampliega, donde acabó sus dias á los siete años y tres meses de vida religiosa. Año 687.

Witiza principió su reinado dando evidentes pruebas de clemencia, justicia y religiosidad; pero á poco tiempo degeneraron estas virtudes, reemplazándolas la escesiva crueldad y el desarreglo de costumbres. Mandó asesinar á Favila duque de Cantabria, y sacar los ojos á Teodoredó conde de Córdoba. Espidió un decreto autorizando el concubinato, permitió el matrimonio á los sacerdotes, y mandó, bajo de pena de muerte, que ninguno de sus vasallos

obedeciese las órdenes del Pontífice, No respetó ni el honor, ni la vida ni los bienes de sus súbditos. Temiendo que los pueblos se sublevasen, mandó destruir todas las armas de hierro y acero, y derribar los muros y fortalezas de casi todas las ciudades del reino. En vista de tantos excesos, se rebelaron los pueblos de Andalucía, proclamando por rey á Rodrigo, Este derrotó y prendió á Witiza, mandó sacarle los ojos, y le confinó en Córdoba, donde falleció en el año 710.

RODRIGO. Despues de la muerte de Witiza, ocupó el trono D. Rodrigo, y se atrevió á mancharle con los mismos vicios que su antecesor, conservando en toda su fuerza sus infames leyes y costumbres. El conde D. Julian gobernador de Ceuta, el arzobispo Opas y los hijos de Witiza, que se creian con derecho á la corona, se pusieron de acuerdo con los moros, para someter á su yugo la Península. El conde D. Julian se apoderó de Gibraltar, facilitando de este modo la entrada en España de 12,000 árabes al mando de Tarif; y aunque Teodomiro le hizo frente en las costas, fué derrotado cerca de Tarifa. Al año siguiente volvieron en mayor número al mando de Tarif, y D. Rodrigo les salió al encuentro con cien mil

hombres. Ambos ejércitos vinieron á las manos en las llanuras de Jerez de la Frontera junto al rio Guadalete. La batalla fué sangrienta, y la victoria estuvo indecisa por mucho tiempo; pero la vil traicion del arzobispo Opas y de los hijos de Witiza, pasándose á los moros con las tropas que mandaban, decidió por fin la suerte de las armas. El ejército godo fué completamente derrotado, y el infeliz D. Rodrigo, segun se créa, murió ahogado en el rio Guadalete, pues á las orillas se encontraron las insignias reales. Sin embargo, los historiadores árabes dicen que D. Rodrigo murió á manos de Tarif, que cortándole la cabeza se la envió á Muza, y este al Califa, que la expuso al público en Damasco. De todos modos con la muerte de Rodrigo acabó la primera línea goda en el año 711, y los árabes se apoderaron de España, á escepcion de Navarra, Provincias Vascongadas, Asturias y Galicia.

HISTORIA DE LA EDAD MEDIA.

CUARTA EPOGA.

DONINACION DE LOS SARRACENOS.

Comprende desde el año 714 hasta el de 1037.

Resümen.

Pelayo vence en Astúrias
Al terrible sarraceno,
Y el traidor obispo Opas
Allí quedó prisionero.

Perecen miles de moros
En este glorioso encuentro,
Y los montes se desploman
Para darles escarmiento.

Favila tuvo un reinado
Muy fugaz y pasajero,
Y un oso le despedaza,
Del modo mas lastimero.

Sucédele el rey Alfonso,
Denominado el primero,
Que hasta el centro de Castilla
Llevó triunfante su acero.

Fruela derrota á los moros,
Fija su corte en Oviedo,
Y manda que el celibato
Sea el estado del clero.

Alfonso segundo el Casto,
Vencedor en Lugo y Lédos,
Tomó por fuerza á Lisboa,
Y murió sin heredero.

La batalla de Clavijo
Honró á Ramiro el guerrero,
Donde apareció Santiago,
Dando al español aliento.

Toma á Soria y Salamanóa
Su hijo Ordoño primero,
Y gana treinta batallas
El grande Alfonso tercero.

Derrota Ordoño segundo
Ochenta mil agarenos,
Que en la accion de San Estéban
El negro polvo mordieron.

Junto á Simáncas se da
Otro combate sangriento,
Donde Ramiro segundo
Obtuvo un triunfo completo.

ORDOÑO tercero vence
Y sujeta á los gallegos,
Y á D. Sancho le envenena
Gonzalo conde del Duero.

El tercer Ramiro mancha
El trono con sus escesos,
Y los magnates conspiran
Y á Bermudo dan el cetro.

Divididos los cristianos,
Almanzor los vence luego,
Y muchas fuertes ciudades
A los moros se rindieron.

Mas los valientes navarros
Y castellanos se unieron,
Almanzor fué derrotado,
Y murió de sentimiento.

D. Alfonso quinto el Noble,

En el sitio de Viseo
Recibió un fuerte flechazo,
Y dió el suspiro postrero.
Y finó esta dinastía
En D. Bermudo tercero,
Que por su valor y arrojo
En campaña quedó muerto.

1.^a ¿Qué hicieron los españoles despues de la triste jornada del Guadalete?—2.^a ¿Quiénes fueron los reyes de Astúrias y luego de Leon, y cuáles los principales sucesos políticos de sus reinados?

1.^a Despues de la desgraciada batalla del Guadalete, los españoles se sometieron al vencedor, escepto unos pocos valientes, que se refugiaron á las montañas de Santander y Astúrias, decididos á morir ántes que humillar la cerviz al yugo extranjero.

2.^a PELAYO. Fué proclamado rey en Astúrias, y con un puñado de hombres decididos derrotó completamente á los moros en la famosa batalla de Covadonga, dilató sus conquistas y ocupó todo el reino de Leon. Falleció en el año de 737.

FAVILA, hijo de Pelayo, sin haber hecho cosa notable, murió en una cacería entre las garras de un oso (739).

ALFONSO I, extendió sus dominios hasta los Pirineos por la parte de Aragon, y por Castilla

hasta la tierra de Campos, restableció la religión cristiana, y mereció el renombre de Católico (757).

FRUELA I, hijo de Alfonso I, obligó á los sacerdotes á vivir en el celibato, derrotó en Galicia un ejército de 54,000 moros, y destruyó otro ejército de infieles en Castilla la Vieja, cuyos despojos fundó la ciudad de Oviedo, estableciendo en ella su Corte. Por su crueldad fué asesinado en 768.

AURELIO, SILO, MAUREGATO y BERMUDO I ocuparon el trono sucesivamente, sin hacer cosa digna de mención histórica.

ALFONSO II, llamado el casto por la pureza de sus costumbres, extendió prodigiosamente sus conquistas, venció á los arabes en las batallas de Léodos y Lugo, y se apoderó de todas las plazas fuertes que poseían hasta Lisboa. Enriqueció á Oviedo con la célebre Basílica del Salvador, y murió sin sucesión en 843.

RAMIRO I, hijo de Bermudo, ocupó el trono por elección. Se sublevó contra él el conde Nepociano; pero Ramiro derrotó á los rebeldes, y haciendo prisionero al conde, mandó que le sacasen los ojos y le encerrasen en un convento. Estalló otra rebelión, y fueron castigados con la pena de muerte los gefes principa-

les. Ganó á los moros la celebré batalla de Clavijo, en la que aparecio, segun se dice, el apóstol Santiago, cuyo nombre sirvió desde entónces de grito de guerra á los soldados españoles. Los Normandos hicieron un desembarco en Gijon; pero habiendo acudido Ramiro, los derrotó completamente y les quemó 60 naves, que estaban próximas á la playa. Después de un reinado de gloriosos triunfos, falleció Ramiro en el año 850.

ORDOÑO I, siguiendo las huellas de su padre Ramiro, tomó por fuerza las ciudades de Soria y Salamanca, reedificó las de Tuy, Astorga y Leon, derrotó al emír de Zaragoza Muza, y murió en el año 862.

ALFONSO III, hijo de Ordoño I, extendió sus dominios hasta las riberas del Tajo y del Guadiana, volviendo siempre vencedor y cargado de trofeos. Treinta campañas felices contra los infieles le dieron el título de Grande; pero desgraciado con los de su familia, abdicó la corona en su hijo García, y falleció en Zamora en el año 912.

GARCIA disfrutó cuatro años el trono, y conquistó algunas poblaciones de Castilla la Nueva. Murió sin sucesion en 914.

ORDOÑO II, hijo de Alfonso III, venció á los

moros en Talavera, y se llenó de gloria en la famosa jornada de San Estéban de Gormaz, derrotando el ejército de Abderrámen III compuesto de 80,000 hombres. En conmemoración de esta victoria hizo construir Ordoño la catedral de Leon; pero manchó su historia dando la muerte sin causa averiguada á los condes de Castilla, Fué el primero que se tituló rey de Leon, y trasladó allí su Corte. Murió en el año 923.

FRUELA II y ALFONSO IV ocuparon el trono, sin que su historia ofrezca nada de notable.

RAMIRO II tomó por asalto á Madrid, venció cerca de Osma un numeroso ejército de árabes, y sometió al rey moro de Zaragoza; pero al poco tiempo se unió este con Abderramen III, y penetraron hasta Simancas con 100000 hombres. Ramiro les atacó, consiguiendo una de las victorias mas gloriosas. En los últimos años de su reinado destruyó cerca de Talavera otro ejército de 19,000 sarracenos, y murió en el año 950.

ORDOÑO III, hijo de Ramiro II, sofocó con su presencia algunas alteraciones en Galicia, tomó por asalto á Lisboa, y taló á su paso todo el Portugal. Murió en 955.

SANCHO I el Gordo, venció á D. Gonzalo

conde del Duero, y despues de haber obtenido este el perdon, cometió la bajeza de envenenar al Rey con una manzana, de cuyas resultas falleció á pocos dias en 967.

RAMIRO III, hijo de Sancho, tenia 5 años quando heredó el trono. A los 17 años tomó Ramiro las riendas del Estado, entregándose á todos los vicios y escesos, lo que dió lugar á que los nobles fomentasen una conspiracion, proclamando rey á Bermudo II. Ramiro defendió con valor su corona en la sangrienta batalla que sostuvo en el puerto de Arenas, sin resultado ventajoso por una y otra parte. Ramiro volvió á Leon, y su temprana muerte, ocurrida en 985, puso fin á la contienda.

BERMUDO II, llamado el Gotoso, fué derrotado con todó su ejército por el célebre Almanzor, quedando en poder de los moros un sin número de plazas inclusa la de Leon. Los asturianos, castellanos y navarros, hasta entónces desunidos, mancomunaron sus fuerzas, y presentaron á los moros la batalla en Calatañazor, derrotándolos tan completamente que recobraron casi todas las plazas perdidas. Avergonzado Almanzor, se dejó morir de hambre, y Bermudo murió poco despues en el año 999.

ALFONSO V, apellidado el Noble, hijo de

Bermudo II, heredó el trono en su menor edad. Aprovechándose de las disensiones de los árabes, mejoró las fortalezas de Zamora y reedificó á Leon. Sitiando la plaza de Viseo en Portugal, perdió la vida de un flechazo en el año 1028.

BERMUDO III, hijo de Alfonso V, reformó las costumbres públicas, y castigó severamente los vicios. Murió al impulso de una lanza en una batalla contra su cuñado D. Fernando en 1037, y fué el último de los descendientes de Pelayo por la línea masculina.

QUINTA EPOCA,

DOMINACION DE LOS REYES DE LEON Y DE

CASTILLA

Comprende desde el año 1037 hasta el de 1517.

Resumen

Reunen Doña Sancha y D. Fernando
Las coronas de Leon y de Castilla;
Navarra cede, el Portugal se humilla,
Y las armas cristianas van triunfando.

Sancho segundo, fuerte y ambicioso,
A sus hermanos sin piedad destrona;
Pero pierde la vida y la corona
En manos de Bellido el alevoso.

Alfonso sexto, el Bravo apellidado,
Conquista todo el reino de Toledo,
É infundiendo al moro terror y miedo,
Le hace huir á Sevilla avergonzado.

Doña Urraca por medio poco honroso
Guerra civil y desastrosa enciende,
Que por Castilla y Aragon extiende,
Y por fin se divorcia de su esposo.

El sétimo Alfonso tiene en un dia
Tres reinos, que tranquilo y feliz goza,
Es proclamado Rey en Zaragoza,
Y extiende su poder á Andalucia.

Poco se distinguió Sancho tercero,
A pesar de que mucho se esperaba,
Solo la isntitucion de Calatrava
Formó á ruegos del abad de Fitero.

Laras y Castros con tenaz porfia
A Fernando disputan el gobierno,
Hasta que Alfonso, entónces niño tierno,
Alcanzó de su edad la mayoría.

Dejó Alfonso el octavo fama honrosa,
Mostrándose con él justa la historia,
Al referir la sin igual victoria,
Que consiguió en las Navas de Tolosa

Enrique, que cual niño se divierte,
En infantil edad perdió la vida,
A impulso de una teja desprendida,
Que le causó cruel y pronta muerte.

Fué de los sarracenos el espanto,
Pues por do quier al musulman humilla,
Y el mejor de los reyes de Castilla
Don Fernando tercero, el Grande el Santo.

Aunque debilidad y ciencia unidas
De Alfonso contrapesen la memoria,
Siempre un digno lugar tendrá en la historia
El que legó á la España las partidas.

Usurpa Sancho el trono á su sobrino;
Pero logra cubrirse de laureles,
Derrota en tierra y mar á los infieles,
Y á la posteridad se abre camino.

Pues tuvo efecto bajo su reinado
Del heróico Guzman el sacrificio,
Siendo inmolado en aras del servicio,
Y en la mas tierna edad su hijo amado.

Solo dirémos de Fernando cuarto
Lo que refieren todos los anales,
Que predican su fin los Carvajales,
Al ser precipitados junto á Mártos.

Jóven empezó Alfonso su reinado;

Pero no fué en las lides el postrero,
Pues se batió cual simple caballero,
En la sin par jornada del Salado.

Don Pedro, ya cruel, ya justiciero,
Nos ofrece un ejemplo lamentable
De la vida infeliz y miserable,
Que arrastra un rey sin guía y consejero.

Con la marca indeleble de asesino
Ocupa el trono Enrique el dadivoso,
Siendo con sus parciales generoso,
Que quien da de lo ageno, da sin tino,

Sucedióle su hijo Juan primero,
Luego el tercer Enrique y Juan Segundo,
Sobrino de Fernando el Antequero,
Que con su proceder asombra al mundo.

Se hace notar D. Alvaro de Luna
Por su orgullo; conspira la nobleza,
Y siéndole contraria la fortuna,
Perdió con la privanza la cabeza.

Enrique, el Impotente apellidado,
De favoritos gobernar se deja,
Siendo por sus vasallos destronado,
Por no reconocer la Beltraneja.

Sucédele Isabel, á quien la historia
Coloca entre las reinas la primera,
Por su nombre, virtudes y su gloria,
Que derramó sobre la España entera.

Por su union á Fernando, las coronas
De Aragon y Castilla se juntaron,
Y por su influjo halló Colon las zonas,
Que durante cien siglos se ocultaron.

Fué de reinas modelo, fiel esposa,
Y á su celo y piedad acrisolada,

Se debió el fin de guerra desastrosa,
Que acabó con la toma de Granada.

P. Cuáles son los hechos mas notables de los diferentes reinos cristianos durante esta época?

R. Los siguientes:

FERNANDO I y SANCHA. Luego que subió al trono D. Fernando, reformó la administracion de justicia, arregló la hacienda y mejoró la disciplina del ejército. Salió victorioso en la batalla de Atapuerca á dos leguas de Búrgos, en la cual murió su hermano y competidor García rey de Navarra. Conquistó en el Portugal las plazas de Viseo, Lamego y Coimbra, y murió en 1065. Dejó divididos sus estados entre sus hijos, cuya disposicion fué fatal para la causa del cristianismo.

SANCHO II el Fuerte, no satisfecho con el reino de Castilla, que le dejó su padre D. Fernando, despojó de sus estados á sus dos hermanos D. Alfonso y D. García, reyes de Leon y Galicia, y tomó sin esfuerzo la ciudad de Toro, que pertenecia á Elvira; mas tratando de usurpar el señorío de Zamora á su hermana Urraca, fué asesinado por un tal Bellido, cuando este enseñaba al Rey el punto por donde podia tomar la plaza (1073).

ALFONSO VI el Bravo, destronado por su hermano Sancho, fué reconocido por rey de Leon, Galicia y Castilla, previo el juramento que hasta tres veces hizo en manos del Cid de no haber tenido parte en la muerte de D. Sancho. Despues de siete años de cruda guerra, quedó en poder de D. Alfonso todo el reino de Toledo, y los árabes reducidos á las provincias meridionales. Falleció en 1109.

URRACA. Por muerte de D. Alfonso heredó la corona D.^a Urraca su hija, y casó en segundas nupcias con Alfonso el Batallador rey de Aragon y Navarra. La Reina aborrecia á su marido, y quiso impedirle que tomase parte en el gobierno; pero como el carácter de D. Alfonso no era á propósito para someterse á los caprichos de una mujer, se encendió la guerra civil entre Castilla y Aragon, y se divorciaron los reinos consortes. Murió D.^a Urraca en 1126.

ALFONSO VII, hijo del primer matrimonio de D.^a Urraca, derrotó á los moros en multitud de encuentros, tomándoles las plazas de Calatrava, Guádix, Coria, Baeza, Andújar y Almería. Habiendo muerto el rey de Aragon, entró Alfonso en Zaragoza, que le reconoció por Rey, como igualmente todos los pueblos del Mediodia del Ebro. Fué coronado

Emperador, y cometiendo la flaqueza de dividir sus estados, falleció en 1157.

SANCHO III de Castilla el Deseado, obtuvo algunas ventajas sobre los moros, y fundó la orden religiosa y militar de Calatrava. Murió en 1158, quedando heredero del trono su hijo Alfonso de edad de 3 años.

FERNANDO II de Leon, hermano de Sancho, quiso alzarse con el gobierno de Castilla en la menor edad de su sobrino Alfonso VIII; pero se lo impidieron los Castros y los Laras. Favoreció con sus armas al primer rey de Portugal D. Alfonso Enriquez contra el rey de Marruecos en la batalla de Santárem, y falleció en 1188.

ALFONSO VIII, hijo de Sancho III, fué uno de los mayores príncipes de su época. Tuvo valor en la desgracia para soportar el desastre de la batalla de Alárco; mas impaciente por vengar esta derrota, reunió un poderoso ejército compuesto de castellanos, navarros y leoneses, y marchó contra los infieles, presentándoles la batalla en las Navas de Tolosa. La acción fué muy sangrienta, y el triunfo el mas completo que refieren los anales de la historia. Dióse esta famosa batalla el lunes 16 de Julio de 1212, y para perpetuar la memoria de tan gloriosa victoria, se instituyó la fiesta del Triunfo de la

Santa Cruz. Falleció D. Alfonso VIII en el año 1214.

ALFONSO IX, heredó la corona de Leon de su padre D. Fernando II, y casó en segundas nupcias con Berenguela hija de Alfonso VIII de Castilla; pero habiendo anulado este enlace el papa Inocencio III, fueron declaradas sucesoras D.^a Sancha y D.^a Dulce hijas del primer matrimonio (1231).

ENRIQUE I, hijo de Alfonso VIII, entro á reinar bajo la tutela de su madre D.^a Leonor, y por fallecimiento de esta quedó á cargo de D.^a Berenguela su hermana. Estaba el jóven D. Enrique recreándose con otros niños de su edad en el patio del palacio de Palencia, cuando desprendiéndose una teja, le dio tan fuerte golpe en la cabeza, que falleció á los 11 dias en 6 de Junio de 1217. D.^a Berenguela renunció la corona de Castilla en su hijo D. Fernando, habido en su segundo matrimonio.

FERNANDO III reunió las coronas de Leon y de Castilla, sin que jamás hayan vuelto á separarse. Tomó por fuerza á Ubeda, Trujillo, Montiel y Córdoba, en cuyas almenas se enarboló la bandera del cristianismo. Mas tarde sucumbieron Jaen y Sevilla, despues de haberse defendido heróicamente, quedan-

do los moros reducidos á la sola posesion de Granada. D. Fernando pensaba atacar á Ceuta, cuando le arrebató la muerte en 1252. Por sus virtudes es contado D. Fernando en el número de lossantos, habiendosido canonizado en 1764 por el papa Clemente X.

ALFONSO X, llamado el Sábio, hijo de Fernando III, queriendo darse un tono muy elevado, aspiró á coronarse emperador de Alemania; y miéntras gastaba el tiempo y los caudales en inútiles pretensiones, los moros granadinos arrollaron á las tropas cristianas; pero poco despues fueron vencidas por D. Sancho su hijo II. Este se rebeló contra su padre, y aunque salió vencedor, se humilló, y pidió el perdon. El Rey se lo concedió generosamente, y acabó sus dias en 1284.

SANCHO IV el Bravo, hijo de Alfonso X, aunque se vió en vuelto en prolijas guerras civiles, derrotó la flota africana, apoderándose de Tarifa al cabo de un largo y penoso sitio. El infante D. Juan hizo alianza con el rey de Marruécos, y entrando en España al frente de un ejército moro, sitió á Tarifa. En la defensa de esta plaza se hizo para siempre memorable su gobernador D. Alfonso Perez de Guzman el

Bueno, cuya fidelidad heróica, única en la historia, es un timbre de que solo puede gloriarse la España. Los moros levantaron el sitio, y D. Sancho falleció en 1295.

FERNANDO IV sucedió á su padre Sancho IV, siendo niño de corta edad. La reina regente D.^a María de Molina tuvo habilidad y talento, para deshacer los planes de los muchos pretendientes á la corona. Luego que Fernando llegó á la mayor edad, tomó á los moros la plaza de Gibraltar con la sensible pérdida de Guzman el Bueno. Al pasar el Rey por el pueblo de Mártos, supo que se habia cometido un asesinato, y sin formacion de causa ni pruebas suficientes, mandó que fuesen arrojados desde una elevadísima peña dos hermanos llamados los Carvajales. Los infelices protestando su inocencia, emplazaron al Rey para que dentro de 30 dias compareciese ante el tribunal de Dios á dar cuenta de su injusticia. El 17 de setiembre de 1312 se echó á dormir el Rey despues de comer, y se le halló muerto en la cama á los 30 dias del suplicio de los Carvajales. Por este hecho se llama el Emplazado.

ALFONSO XI, hijo de Fernando IV, heredó el trono á la edad de un año. Se disputaron encarnizadamente la tutela sus tios, su madre y

su abuela hasta los 14 años, en que fué declarado mayor de edad. Ganó á los moros la famosa batalla del rio Salado, quedando en el campo 200,000 cadáveres y un inmenso botin. Tomó á Algeciras, en cuyo sitio se oyó por primera vez el estrépito de las armas de fuego inventadas por los moros; y aunque las primeras descargas hicieron alguna impresion en los cristianos, no por eso volvieron la espalda. Murió D. Alfonso de peste en 1350, estando sitiando á Gibraltar.

PEDRO I, llamado por unos el Cruel y por otros el Justiciero, sucedió en el trono á su padre Alfonso XI. Mandó quitar la vida á D.^a Leonor de Guzman por los amores que con ella habia tenido D. Alfonso. En Búrgos hizo asesinar en su propio palacio á un señor llamado Garcilaso de la Vega, y arrojar su cadáver á la calle. Caso con D.^a Blanca hija del duque de Borbon, y la abandonó á los dos dias. Los obispos de Avila y Salamanca por temor al Rey declararon nulo este matrimonio, y D. Pedro se enlazó con D.^a Juana de Castro, á quien abandonó tambien al siguiente dia de la boda, para volver á los brazos de su querida D.^a Maria Padilla. Mandó asesinar á su hermano D. Fadrique y á D. Juan infante de Aragon, y que-

mar vivo á un sacerdote por darle avisos prudentes. Todos los actos de D. Pedro llevaron el signo de crueldad, lo que dió motivo para que se levantara contra él su hermano bastardo D. Enrique seguido de muchos descontentos. D. Pedro consiguió al principio vencer á sus enemigos; pero despues fué derrotado en los campos de Montiel, y murió en manos de D. Enrique de una manera poco noble.

ENRIQUE II ocupó el trono despues de D. Pedro, que murió sin sucesion legitima. Se presentaron multitud de pretendientes á la corona; pero se desembarazó de todos venciendo á unos con las armas y á otros con dádivas, que empobrecieron el erario. Gobernó con mucho acierto y falleció en 1379.

JUAN I, hijo de Enrique II, sostuvo una guerra gloriosa con Inglaterra; pero fué vencido por los portugueses en Aljubarrota, perdiendo mas de 10000 hombres. En este reinado empezó á darse al heredero de la corona el título de Príncipe de Asturias. Murió en un torneo de una caída de su caballo en 1390.

ENRIQUE, III, hijo de Juan I, subió al trono á la edad de 11 años, bajo la tutela de los primeros personajes de la Corte. Entrado en la mayor edad, destrozó la escuadra portu-

guesa á la vista de Lisboa, yrecobró la ciudad de Badajoz. Tomó á Tetuan, y los españoles se aprovecharon de las muchas riquezas, que allí tenían ocultas los piratas. Animado D. Enrique con estos triunfos, trataba de lanzar enteramente á los moros de España, cuando le llegó la muerte en 1406.

JUAN II heredó la corona de su padre Enrique III á la edad de dos años, siendo tutores su madre D.^a Catalina y su tio D. Fernando. Los magnates ofrecieron la corona á D. Fernando; pero este, no solo la rehusó, sino que sostuvo el trono batiendo á los moros y tomándoles la plaza de Antequera. Gobernó Juan el reino por los consejos de D. Alvaro de Luna, y este hombre que llegó á la cumbre del poder, murió en un cadalso en Valladolid, y fué enterrado de limosna. Poco despues murió el Rey en 1454.

ENRIQUE IV el impotente, sucesor de su padre D. Juan II, sustentó contra los moros de Granada una guerra feliz, tomándoles la importante plaza de Gibraltar. La reina dió á luz una niña llamada D.^a Juana; pero los enemigos del Rey le añadieron el epíteto denigrativo de Beltraneja, por suponerla hija de Don Beltran de la Cueva, mayordomo de palacio.

El Rey reconoció por suya á D.^a Juana; pero la grandeza proclamó rey á D. Alfonso con ceremonias jamas usadas. Muerto D. Alfonso, los grandes ofrecieron la corona á la infanta Doña Isabel hermana del Rey, la cual se negó á admitirla durante la vida de D. Enrique, Por fin D.^a Isabel quedó heredera del trono á la muerte del Rey en 1474.

ISABEL I La muerte de Enrique IV colocó en el trono á Isabel y Fernando, que merecieron el glorioso renombre de Reyes Católicos. Sitiaron con 50000 hombres á Granada, y esta plaza, único recinto que poseian los moros, se entregó el dia 2 de Enero de 1492. El ejército cristiano con sus reyes á la cabeza entró en la ciudad á los cuatro dias, en medio de los cánticos religiosos, plantándose en las torres de la Alhambra la bandera de la Cruz. y hundiéndose para siempre en España el poder de los moros que habia durado cerca de ocho siglos. En este reinado se descubrieron las Américas por Cristóbal Colon, se unieron las islas Canarias á la corona, se conquistó el reino de Nápoles por Gonzalo Fernandez de Cordova y se tomó, á Melilla y otras plazas, llegando á se la España la nacion mas poderosa de Europa Isabel murió en 1504.

FELIPE I el Hermoso. Por muerte de Isabel quedó heredera de la corona su hija D. Juana, que caso con Felipe I, el Hermoso hijo del emperador de Alemania; pero habiendo muerto este á los nueve meses, y hallándose D.º Juana medio demente, se encargó del gobierno su padre D. Fernando. Tomó á Oran y otras plazas importantes de Africa, completó la conquista de Navarra, triunfó de sus enemigos de Italia. favoreció los descubrimientos de América, y bajó al sepulcro lleno de gloria en 1516.

HISTORIA MODERNA

SESTA ÉPOCA

REYES DE LA CASA DE AUSTRIA

Comprende desde el año 1517 has hasta el de 1700

Resúmen

Sube al trono D. Carlos el primero,
Y los pueblos se muestran disgustados,
Al mirar en poder del extranjero
Dignidades y empleos elevados:
Grito de rebelion lanza el ibero;
Pero son los valientes derrotados,
Y en lugar del laurel de la victoria,
En el cadalso sucumbió su gloria.

Lleva Carlos sus armas victoriosas,
Y Navarra presencia su arrogancia,

Sucumben las naciones poderosas,
Y se humilla el orgullo de la Francia:
Do quier se dan batallas numerosas
Por los valientës hijos de Numancia,
Tiemblan Chile, el Perú, reinos enteros,
Viendo que están tres reyes prisioneros.

El segundo Felipe hereda el trono,
Y en San Quintin derrota á los franceses;
Vuelven estos sus armas con encono,
Y les hace sufrir nuevos reveses:
Conquista el Portugal y en alto tono
Desafia por mar á los ingleses;
Mas muestra flota, dicha la Invencible,
Desbaratada fué de un modo horrible,

D. Felipe tercero, sin elemencia
Destierra los moriscos á millares,
Se resienten las artes y la ciencia,
Y quedan despoblados los lugares:
Siendo causa tan bárbara sentencia
De no pocos disgustos y pesares,
Que el Monarca muy fácil evitara,
Si á un favorito vil no se entregara.

Pone en manos del duque de Olivares
Felipe cuarto la nacion leal,
Perecen nuestras tropas á millares,
Se perdió el Rosellon el Portugal,
La Holanda y la Jamaica; y por los mares
Tambien su ineptitud noses fatal,
Y Felipe, cercado de traidores,
Conoció, pero tarde, sus errores.

En el mas triste y humillante estado
Cárlos segundo vió su monarquia,
Corre la voz que el Rey está hechizado,

Y apoya Fray Froilan tal picardía:
Consiente Carlos ser exorcizado
Por Fray Mauro de Tenda; ¡quién diría!
Que intrigas tales y que tal patraña
A los Borbones dieran nuestra España.

P. Cuáles son los acontecimientos mas importantes durante los reinados de la casa de Austria?

R. Los siguientes:

CARLOS I de España, hijo de Felipe I, comenzó su reinado á disgusto de los españoles, porque los empleos públicos, dignidades y gobierno de la monarquía estaban en manos de los extranjeros. Desoyendo Carlos los clamores de los pueblos, marchó para Alemania con objeto de ceñirse la corona imperial, y su partida fué la señal de una sublevacion general, que concluyó por una guerra civil llamada de las Comunidades. Despues de dos años de guerra con alternativas de triunfos y reveses, fueron vencidos los comuneros en los campos de Villalar, y prisioneros sus gefes Padilla, Bravo y Maldonado, que murieron en un cadalso al dia siguiente. Durante estas discordias, los franceses se adoderaron de Pamplona y de todo el reino de Navarra; pero el conde de Haro los derrotó, completamente obligándoles á repasar los Pirineos. Declaróse entónces la guerra entre España y Francia, y en la famosa batalla

de Pavía las tropas españolas dieron el último golpe á las francesas, que huyeron vergonzosamente á Francia sin armas ni bagajes, dejando prisionero á su rey Francisco I. Puesto este en libertad, y faltando á su palabra de caballero, se unió con el papa Clemente VII, con la Inglaterra y con los príncipes italianos para hacer la guerra á D. Carlos. El ejército español al mando del duque de Borbon avanzó entonces hasta Roma, la tomó por asalto, se vengó de sus enemigos é hizo prisionero al Papa. Las armas españolas derrotaron en Africa al famoso cersario Barbarroja, y en América conquistaron Méjico, el Perú, Chile y el Paraguay, y por último se agregaron á España, las islas Filipinas. Disgustado Carlos de la vida, renunció la corona de España en su hijo Felipe II, y la de Alemania en su hermano Fernando, retirándose al monasterio de Yuste, donde murió en 1558.

FELIPE II heredó con el trono el genio emprendedor y belicoso de su padre Carlos I. Principió sus operaciones militares, derrotando completamente á los franceses en la batalla de San Quintin el dia de San Lorenzo del año 1557; y con motivo de tan señalado triunfo, mandó construir en obsequio de este santo el

suntuoso monasterio del Escorial, considerado como una de las maravillas del mundo. Al año siguiente fué vencido el ejército frances cerca de Gravelingas en Flándes con pérdidas inmensas. D. Juan de Austria se hizo para siempre memorable en la famosa batalla naval dada en las aguas de Lepanto, obteniendo tan completa victoria, que echó á pique 200 galeras, murieron 25000 turcos incluso su general, se rescataron 20000 cristianos y se tomó la isla de Menorca. No fué ménos gloriosa para las armas españolas la conquista de Portugal por el duque de Alba en 1580. En medio de tantos triunfos la armada española, llamada la Invencible, fué desbaratada por las tempestades y los enemigos, y sufriendo igual suerte otra formidable escuadra, que se preparó á fuerza de inmensos gastos, quedó destruída por entónces la marina española. Murió Felipe II en el año 1598.

Felipe III, hijo de Felipe II, subió al trono á la edad de 20 años; y convencido de su incapacidad, entregó las riendas del gobierno al Duque de Lerma. Aconsejado por este, dió un decreto el Rey mandando expulsar de la Península á todos los moros bautizados, por suponer que continuaban en su antigua creencia. Llevóse á cabo esta cruel é imprudente disposicion,

saliendo de España cerca de un millon de estos infelices, y su falta acarrió la decadencia de las artes y de la industria, y la ruina de la agricultura y del comercio. Felipe II encontró empobrecida la nacion, y la dejó aun mas pobre y decadente á su muerte ocurrida en 1621.

FELIPE IV, tan nulo é incapaz para el gobierno como su padre, confi6 todos los negocios del Estado al Conde duque de Olivares. Este favorito presuntuoso, despues de haber hecho tomar al Rey el titulo de el Grande, sin méritos para ello, comprometió á la España en una guerra con todos los paises de Europa. El ejército español, luchando contra Inglaterra y Francia, fué casi aniquilado en la batalla de Rocroy, perdiendo las poseciones de Flandes; la armada española fué destruida por los ingleses delante de Dunas; el Portugal se emancipó, colocando en el trono al duque de Braganza; la Holanda se declaró independiente; la Inglaterra nos arrebató la Jamaica y acabó de arruinar nuestra marina; Cataluña se sublevó reclamando sus fueros; y por ultimó, los portugueses derrotaron á las tropas españolas en la batalla de Villaviciosa. En esta triste situacion se encontraba la España á la muerte de Felipe IV, ocurrida en el año 1665.

CARLOS II, hijo de Felipe IV, ocupó el trono á la edad de 4 años, encargandose de la regencia su madre D.^a Mariana de Austria. En este reinado llegó á su último grado la decadencia de la monarquía española. El P. Nithard, jesuita aleman y confesor de la Reina, dirigió la conciencia del Rey niño con una educación servil y fanática. La España mantuvo tres guerras contra la Francia, perdiendo muchas plazas importantes, que al fin fueron devueltas con extrema generosidad, pero con fines políticos, que mas tarde llegaron á realizarse. Aunque Carlos II no tenia mas que 36 años, sus continuos achaques y débil constitucion hacian muy probable su próxima muerte; y como no dejaba sucesion, estaba indeciso en señalar heredero, lo que dió lugar á que la Francia y el Austria pusiesen en juego todas sus intrigas. Los partidarios de la casa de Borbon, incluso el confesor del Rey, hicieron creer á este que tenia los demonios en el cuerpo, y que la causa de sus dolencias eran los hechizos del Conde de Oropesa. El capuchino aleman Fr. Mauro Tenda exorcizó al desgraciado D. Carlos, que, aterrorizado con el tétrico aparato de aquellas ceremonias, cayó en una melancolía que le adelantó la muerte. Consultó por fin sus dudas con

el papa Inocencio XII, y nombró heredero á Felipe de Borbon duque de Anjon, muriendo á poco tiempo en 1700.

SETIMA ÉPOCA

REYES DE LA CASA DE BORBON

Comprende desde el año 1700 hasta principios del reinado de D.^a Isabel II.

Resúmen-

D. Felipe al trono aseiendo,
Y con gran furor y saña
Una cruel guerra se enciende,
Porque el austriaco pretende
Coronarse Rey de España
La Francia y España unidas
Contra Europa combatieron
En cien batallas reñidas;
Y si en unas son vencidas,
En otras triunfo obtuvieron.
En esta lucha sangrienta
Logró el ingles asaltar,
Por traicion sorpresa ó venta.
La plaza de Gibraltar,
Que es nuestro baldon y afrenta.
Felipe es reconocido
Por Rey, y luego perdona
Al catalan atrevido,
Abdicando la corona
En D. Luis su hijo querido.

Murió pronto Lúis primero,
Y toma el cetro en su mano
Felipe, este gran guerrero,
Que hace temblar con su acero
al moro y napolitano.

Como desgracia tremenda
Mira la guerra Fernando,
Evita toda contienda,
Y la marina y hacienda
A la par, van prosperando.

Elevó a una grande altura
El comercio, ciencias y artes,
Protegió la agricultura,
Y la riqueza y ventura
Renacen por todas partes.

Cárlos tercero de España
Dos veces se une á la Francia
Contra la fuerte Bretaña;
Y en una y otra campaña
No tuvimos gran ganancia.

Prosperó por otros lados
La nacion libre española,
Y en una hora y dia dados
Fueron de España expulsados
Los hijos del Gran Loyola.

Cárlos cuarto confiado
En Godoy, su ruin valido,
Vió su honor muy ultrajado,
Al favorito elevado
Y nuestro orgullo abatido.

La Francia nos vence en guerra,
Y hecha una paz humillante,
Vamos contra la Inglaterra,

Que, aunque nos respeta en tierra,
En el mar sale triunfante.

El sétimo D. Fernando
Ciñe la régia corona,
Y Napoleon abusando,
De su poder, fuerza y mando,
Le engaña y lleva á Bayona.

Apurado el sufrimiento
Del hispano el dos de Mayo,
Se entusiasma en un momento,
Y precipita violento
Contra el frances como un rayo.

En la lucha perecieron
Mil ciudadanos valientes,
A otros despues los prendieron,
Y en el Prado sucumbieron
Fusilados inocentes.

Mas los tristes alaridos
De esta inhumana matanza
Fueron en España oídos,
Y sus hijos decididos
Gritaron. « Muerte ó venganza. »

Seis años duró la guerra
Con mas triunfos que reveses;
Y unidos á la Inglaterra,
Hicimos morder la tierra
A quinientos mil franceses.

Aun nos recuerda la Historia
A Bailen y Talavera,
Y hace presente la gloria
De Gerona y de Vitoria,
De Zaragoza y Albuera.

Vuelve el Rey tan deseado

Y anula, ¡quién lo pensará!

El código del Estado,

Y vilmente aconsejado

Absoluto se declara.

Tan fatal resolución

Al pueblo comprime y mata;

Pero una revolucion

Nos dió la Constitucion,

Que el Rey acepta y acata

Mas vienen cien mil tiranos

Con el duque de Angulema;

Y con sus fuerzas ufanos,

Nos arrancan de las manos

El mas precioso sistema.

Nace Isabel y es jurada

Reina en su menor edad,

Y la España, aunque postrada,

Por Cristina gobernada

Recobra su libertad.

La reina mas amorosa

De cuantas la tierra abunda,

La mas noble y mas piadosa,

La mas grande y generosa,

Eres Isabel segunda

Será tu feliz reinado

Un honor para la historia;

Y el español admirado,

Contemplará entusiasmado,

Tus virtudes y tu gloria.

¿Cuáles son los sucesos mas memorables de los reinados de los Borbones?

Los siguientes:

FELIPE V, duque de Anjon y nieto de Luis XIV rey de Francia, fué proclamado Rey en todas las provincias de España, segun la última voluntad de Carlos II. Al momento se encendió en Europa una guerra general llamada de sucesion, entre Felipe V y el emperador de Alemania Leopoldo, que pretendia la corona para su hijo el archiduque Carlos. Francia y España unidas tuvieron que sostener una lucha sangrienta casi contra todas las naciones de Europa. Felipe V consiguió en Italia la importante victoria de Luzara, derrotando al ejército austriaco, pero al mismo tiempo fué batida la armada española cerca de Galicia. Los catalanes, valencianos y aragoneses aclamaron por Rey al archiduque Carlos, y los ingleses sorprendieron la plaza de Gibraltar. En la campaña siguiente se perdieron los Países Bajos, el Milanesado y las islas Baleares; pero se recobraron á Valencia y Aragon por consecuencia de la batalla de Almansa. Perdimos despues á Nápoles y la sangrienta batalla de Malplaquet, si bien al año siguiente se ganaron las famosas acciones de Brihuega y Villaviciosa. Por fin se firmó la paz, y Felipe V fué reconocido Rey de España. Abdicó la corona en su hijo D. Luis en 1724, y se retiro al Real Sitio de San Ildefonso.

LUIS I, hijo de Felipe V, subió al trono á la edad de 17 años, y habiendo muerto á los 9 meses sin dejar sucesion, volvió Felipe V á tomar las riendas del Estado

FELIPE V empuñó el cetro nuevamente, introduciendo grandes mejoras en todos los ramos de la administracion pública. El sitio de Gibraltar tuvo el mismo éxito que los anteriores, pues hubo de levantarse á los 4 meses. El duque de Montemar tomo á los moros en un solo dia la plaza de Oran, y mas tarde conquistó el reino de Nápoles para el infante D. Carlos, que fué proclamado Rey con gran júbilo de los napolitanos. FELIPE V. fué uno de los principes mas notables que ha tenido la España. Falleció de apoplejía casi de repente en manos de su esposa en 1746.

FERNANDO VI. Por muerte de Felipe V heredó el trono español su hijo Fernando VI. Este monarca, naturalmente benigno y pacífico, se dedicó exclusivamente á hacer la felicidad de sus pueblos; pues miraba la guerra como una de las mayores calamidades. Supo conservar una neutralidad decorosa en las contiendas de Europa, y el pais disfrutó una profunda paz durante todo su reinado. Estableció la academia de San Fernando y el Jardin botá-

nico, protegió la industria y el comercio, fomentó las artes y ciencias, y consagró todos sus desvelos á la prosperidad de España Murió á los 45 años en 1759 dejando una floreciente marina, y el tesoro con quince millones de duros, fruto de una economía digna del mayor elogio.

CARLOS III sucedió en el trono á su hermano Fernando VI. Este rey siguió en un principio la política pacífica de su antecesor; pero al fin se coligó con la Francia, firmando el convenio llamado pacto de familia, que ocasionó una guerra desastrosa contra Inglaterra y Portugal. Los ingleses se apoderaron de la isla de Cuba y las Filipinas, si bien los portugueses perdieron en el Brasil la colonia del Sacramento, Ajustada la paz entre las partes beligerantes, se devolvieron mutuamente lo que habian conquistado. La expedicion contra Argel fué desgraciada, y se perdieron sin fruto mas de 4000 hombres. Encendida de nuevo la guerra entre Inglaterra y Francia, la España se declaró en favor de esta última, y aunque la conquista de Menorca tuvo un éxito muy feliz, fueron infructuosas las dos embestidas que se dieron contra la plaza de Gibraltar. En este reinado se verificó la expulsión de los jesuitas de to-

dos los dominios de España, por causas que todavía se ignoran. Carlos III abrió infinitos caminos y canales, entre ellos el Imperial de Aragon, estableció el colegio de artillería de Segovia, puso la marina en un estado respetable, se consagró al fomento de la agricultura, artes y ciencias, y bajó al sepulcro llorado de los españoles en 1788.

CÁRLOS IV, hijo segundo de Carlos III, heredó el trono español, pero no las prendas de su padre para la buena dirección del Estado. A principios de este reinado ocurrió la famosa revolución francesa, que llevó al cadalso al monarca Luis XVI. Con este motivo Carlos IV, aconsejado por su ministro D. Manuel Godoy, declaró la guerra á la república francesa, y después de inmensos sacrificios de sangre y de dinero, se ajustó la paz por medio de un tratado ignominioso y humillante para España, adquiriendo por él Godoy el título de Príncipe de la Paz. Poco tiempo después se encendió la guerra contra la Inglaterra con funestos resultados, pues el almirante inglés Jerwis derrotó nuestra escuadra hacia el cabo de San Vicente, y el año de 1805 dejó de existir la marina española en el célebre combate naval del cabo de Trafalgar. En el año de 1808 Napoleón I se


propuso conquistar la España por medio del engaño y de la traicion; y con pretesto de pasar á Portugal, entrò en España un ejército francés, apoderándose con la mayor perfidia de Pamplona, Figuéras, Barcelona, San Sebastian y Madrid. En este conflicto determinó la Corte trasladarse á América, con cuyo motivo estalló un motin poplvar en Aranjuez, y Cárlos IV abdicó la corona en su hijo Fernando VII el 19 de marzo de 1808.


FERNANDO VII. Empeñado Napoleon en destronar á Fernando VII, le llevó engañado á Bayona, donde le obligó á renunciar sus derechos á la corona de España. El dia 2 de Mayo, en que debian salir de la Corte los últimos restos de la familia Real, el pueblo de Madrid se arrojó contra el ejército francés, muriendo en esta lucha los valientes capitanes de artillería Daoiz y Velarde. El 2 de Mayo será dia memorable en España por el heroismo de los madrileños, por la crueldad de Murat, y porque fué la señal del general alzamiento contra los franceses. Los españoles hicieron una resistencia tenaz y constante por 6 años que duró la guerra, mereciendo pasar á la prosperidad los nombres de Bailen, Gerona, Zaragoza y Talavera, que publican las glorias españolas. Entre los

guerreros que contribuyeron poderosamente al esterminio de los tiranos, se hizo inmortal el nombre del valiente Mina, que en la provincia de Navarra fué el terror de los franceses con sus audaces maniobras y continuas sorpresas. Destruído el gran ejército francés por las potencias del Norte, y derrotado en la batalla de Vitoria el que operaba en la Península, Fernando VII fué puesto en libertad, y volvió á España en el mes de Marzo de 1814. Se negó á sancionar la Constitucion del año 12 que regia en el país, pero la revolucion del año 1820 estableció de nuevo el sistema representativo. Los partidarios del rey absoluto con el auxilio de 100,000 franceses consiguieron por fin el año 1823 derrocar la Constitucion, y ahuyentar al partido liberal. Fernando VII, habiendo anulado la ley Sálica dada por Felipe V. que excluía de la sucesion á las hembras, murió en 29 de setiembre de 1833, dejando la corona á su hija D.^a Isabel II.


ISABEL II, hija de Fernando VII, ascendió al trono español á la edad de 3 años, bajo la tutela de su madre D.^a María Cristina de Borbon gobernadora del reino. Los partidarios del infante D. Carlos, suponiendo que á este le correspondia la corona, levantaron el estandar-

te de rebelion en Navarra y Provincias Vascongadas proclamándole Rey. Durante seis años combatieron con el mayor encarnizamiento españoles contra españoles, terminando esta guerra sangrienta por un convenio celebrado por los generales de ambos ejércitos D. Baldomero Espartero y D. Rafael Maroto en los campos de Vergara el 31 de Agosto de 1839. D.^a Isabel II fué reconocida por reina legítima de España, y felizmente ocupa el solio español bajo el sistema representativo.









L47