PORTFOLIO FOTOGRÁFICO DE ESPAÑA

MUSEO PEDAGÓGICO DE CATALUÑA
BIBLIOTECA

A. MARTIN
EDITOR
BARCELONA

Cuaderno N.º 94 — 26 — JAÉN

LE-3827

MUSEO PEDAGOGICO NACIONAL - BIBLIOTECA DE NIÑOS -

PROVINCIA DE BALEARES

MUSEO PEDAGÓGICO NACIONAL · BIBLIOTECA DE NIÑOS

Archipiélago situado en el mar Mediterráneo, al E. de la Península Ibérica, formando la provincia de su nombre que tiene la ciudad de Palma por capital. Se hallan comprendidas dichas islas entre los 38° 40′ y 40° 5′ de latitud Norte y los 4° 53′ y 8° 7′ de longitud E. del meridiano de Madrid, alcanzando en junto una superficie de 4,817 kilómetros cuadrados, con una población de 311,649 habitantes. Las principales islas son las de Mallorca, Menorca é Ibiza, con otras adyacentes de menor importancia que más adelante enumeramos. Consta de 61 ayuntamientos en los partidos judiciales de Palma, Manacor é Inca (Mallorca); Mahón (Menorca) é Ibiza en la isla de este nombre, correspondientes á la Audiencia provincial y Territorial de Palma, á cuya capitanía general pertenecen en lo militar; y en lo eclesiástico á los obispados de Palma y Ciudadela (Menorca), adscritos al arzobispado de Valencia, habiendo quedado suprimido el obispado de Ibiza en virtud del concordato de 1851. Distrito universitario de Barcelona, con Instituto general y técnico en Palma y Mahón; departamento marítimo de Cartagena, con las tres provincias de Mallorca, Mahón é Ibiza.

El grupo baleárico se extiende de NE. á SO. por Menorca, Mallorca, Ibiza y Formentera, hallándose alrededor de éstas varias pequeñas islas é islotes de poca importancia. Inmediatas á las costas de Menorca aparecen las islas conocidas por Cuarentena, isla del Rey, Redonda ó las Ratas, de En Cintá, de En

Colom, Adaya, Aguila, Radells, Porros, Nitge, Bledas, Galera, Codrell y del Aire. Adyacentes de la isla de Mallorca son la del Sec; de la Porrasa, las Illetas, islotillo de la Galera, Toro, Malgrat y Conejos, Aguilot, Dragonera, Calafates, Mitjana, Colomer, Castellet, Formentó, Alcanar ó Aucanada, Porros, Plana, Pelada, Moltona, Guardia y Corberada, Gavinas, Cabrera, Estellenchs, Imperial, Redonda, Bleda, Conejera y la Horadada ó Foradada. Alrededor de la de Ibiza se encuentran las islas de El Vedra, Vedranell, Redonda, Penjats, Negras, Esponja, Malvins, Grande y Chico, Grosa, Lladós, Santa Eulalia, Galera y del Caná, Tagomago, Formigas, En Caldes, Morada, Margalidas, Conejeras ó Cunieras, Bledas ó Redondas. Como más conocidas en las costas de la Formentera son la del Espalmador, de los Trocados y del Espardell.

La costa septentrional aparece muy accidentada, siendo más accesible la meridional, en donde se abren diferentes calas y puertos, estando así mismo iluminada toda ella por potentes faros. Entre aquellos merecen especial mención los de Palma y Mahón, por la seguridad que ofrecen á los buques que en ellos se refugian.

La orografía y la hidrografía alcanzan poca importancia debido á la poca extensión, ya que la de Mallorca de uno á otro extremo mide solamente unos 98 kilómetros y la montaña de mayor altitud, el Puig Major, no pasa de 1,445 metros sobre el nivel del mar. Así se comprende que sean escasas y de pequeño caudal sus corrientes fluviales, que más que ríos merecen el nombre de torrentes, como el Garcés, el Banderola y el Barja.

Su industria ha alcanzado algún desarrollo, especialmente en los ramos de joyería y platería, fabricación de calzado y curtidos, aceite, licores, alfarería, muebles, jabón, etc. También deben

nombrarse las fábricas de harinas, conservas, vidrio; explotación de plomo en término de Santa Eulalia, cobre en Escorca, zinc en Andratx y lignito en Selva y Alaró.

Mantiene activo comercio con la Península y principalmente con Barcelona, Valencia y Alicante y con el extranjero, valiéndose al efecto de los indicados puertos de Palma y Mahón, en donde tiene Aduana de 1.ª clase y además los de Alcudia, Ibiza, Ciudadela, Sóller y Porto-Colom, con Aduana de 2.ª; Andratx y Pollensa, de 3.ª; y otros puntos habilitados de 4.ª clase como Artá, Campos, Santanyi, Capdepera, Fornells, San Severo, etc.

Sus producciones agrícolas son verdaderamente importantes, debido á la bondad de su clima, figurando entre las principales el aceite, vino, algarrobas, almendras, higos, naranjos y limoneros, palma, granadas, etc. En el ramo de la ganadería debe hacerse particularmente mención del de cerda, que forma la raza mallorquina, muy apetecida por su excelente calidad.

Entre sus vías de comunicación, aparte de las marítimas que la unen con Barcelona, Valencia y Alicante, tiene el ferrocarril de Palma á Manacor con ramales de Santa María á Las Canteras-Felanitx; y de Son Bordils á La Puebla. Existe además una bien estudiada red de carreteras, uniendo las principales poblaciones con la capital; en la isla de Menorca, entre Mahón y Ciudadela, á parte de otras de menor importancia y en la de Ibiza desde esta población á las de San Antonio y San Juan Bautista.

PALMA DE MALLORCA

Ciudad capital de la provincia que constituyen las islas Baleares, situada en la parte septentrional de la bahía de su nombre, en la que tiene un abrigado puerto. Tiene 63,937 habitantes. Conserva algunos trozos de sus antiguas murallas, en las cuales se abrían ocho puertas, ofreciendo la ciudad agradable aspecto por su urbanización en plazas y paseos, y por los notables monumentos y magníficas construcciones particulares que encierra; viéndose unos y otros sumamente visitados por los numerosos turistas que en la hermosa ciudad encuentran excelentes hoteles donde hospedarse. Figuran entre aquellos la famosa y esbelta catedral gótica, la lonja, exconvento de San Francisco, el alcázar de la Almudayna, casas consistoriales, etcétera, y numerosos palacios con anchurosos patios, en cuyos escudos puede apreciarse el noble linaje de las familias que mandaron construirlos.

Es cabeza de Obispado, Audiencia territorial y Capitanía general; con Instituto general y técnico, seminario Conciliar, Escuela de Bellas Artes, Normal y Náutica, importante archivo del antiguo Reino de Mallorca é interesantes Museos.

Esta ciudad floreció ya en tiempo de los romanos, pero adquirió especial importancia después de la Reconquista efectuada por D. Jaime I, erigiéndola en capital del Reino de Mallorca, con el cual va unida su historia hasta que más adelante fué incorporada á la corona de Aragón, siguiendo la suerte de éste.

MUSEO BALEARICO - BIBLIOTECA DE ESTUDIOS

Caserío con numerosas fincas de recreo, á cuatro kilómetros de la Capital, con antiguas torres en su entrada, habiéndose habilitado una de ellas para que sirva de vigía.

PALMA DE MALLORCA. — Patio de la Casa Olesa



Por su carácter suntuoso es de los que más renombre han alcanzado entre los palacios particulares que adornan la Ciudad.

Elegante coliseo hermosamente decorado y suficiente capacidad, viéndose favorecido por distinguida concurrencia.



Figura entre los principales monumentos góticos, habiendo sido construído á mediados del siglo XV, según planos de Guillermo Sagrera.

PALMA DE MALLORCA.—Paseo de la Rambla

Tiene más de 300 metros á lo largo de lo que fué cauce de la Riera. A ambos lados arbolado y bancos de piedra y un surtidor en uno de sus extremos.

PALMA DE MALLORCA. — Patio del Castillo de la Almudaina



Dependencia del antiguo palacio de los Reyes de Mallorca, ostentando todavía almenados torreones, capilla y otros importantes restos de la real mansión.



Original construcción gótica del siglo XIV, siendo su planta de forma circular. Por la parte occidental se divisa la torre del homenaje, unida por medio de un arco al cuerpo principal.

PALMA DE MALLORCA.—Claustro del exconvinto de San Francisco



Es de estilo gótico, siendo digno de observar la elegancia y esbeltez de las columnas y arcos de sus espaciosas galerías.

PALMA DE MALLORCA. — Casa Berga

Descuella entre las varias casas señoriales que se encuentran en la Ciudad, ostentando hermosa galería y balaustrada estilo Renacimiento.



Consta el salón de tres elegantes naves con seis columnas en forma de espiral, de donde arrancan las nervaturas de las bóvedas.

PALMA DE MALLORCA. — Puerta de la Catedral

Esta puerta lateral es la más interesante de las que dan ingreso al hermoso templo, pudiéndose apreciar en ella variadísimos trabajos de talla.

Edificio moderno, construído según planos del inspirado arquitecto catalán Sr. Doménech y Montaner.

PALMA DE MALLORCA. — Puerta de la Capilla

La puerta de la Capilla en el castillo de la Almudaina, constituye el más interesante ejemplar románico de la Ciudad, correspondiente al último período de aquel estilo.

PALMA DE MALLORCA.—IGLESIA DE SAN FRANCISCO

Hermoso ejemplar del Renacimiento, con interesantísimos detalles escultóricos que completan el buen efecto de la fachada y rosetón que reproducimos.



Notable monumento gótico que consta de tres espaciosas naves, sostenidas por catorce pilares de grande altura y escaso diámetro. Fué dedicado en 1346, pero duraron las obras hasta el año 1601.

Su fachada constituye una notable página del arte del Renacimiento, habiendo sido construída en el siglo XVI.

MUSEO PEDAGÓGICO

MUNICIPIOS DE LAS ISLAS BALEARES

Partido de Ibiza

Formentera	2,258
Ibiza	6,327
San Antonio Abad	4,263
San José	3,989
San Juan Bautista	4,229
Santa Eulalia	4,748

Partido de Inca

Alaró	5,976
Alcudia	2,703
Benisalem	3,930
Búger	1,146
Campanet	2,984
Costitx	1,293
Escorca (Tuent)	355
Inca	7,579
Lloseta	1,883
Llubí	2,685
María	1,966
Muro	4,557
Pollensa	8,308
Pobla (La)	5,999
Sancellas	3,266
Santa Margarita	4,159
Selva	4,875
Sineu	5,139

Partido de Mahón

Alayor	4,933
Ciudadela	8,611
Ferrerías	1,315
Mahón	17,144
Mercadal	3,076
Villacarlos	2,497

Partido de Manacor

Artá	5,831
Campos	4,611
Capdepera	2,712
Felanitx	11,294
Manacor	12,408
Montuíri	2,727
Petra	3,957
Porreras	4,907
San Juan	2,431
San Lorenzo	2,440
Santany	6,692
Son Servera	2,777
Villafranca	1,094

Partido de Palma

Algaida	4,084
Andraitx	6,516
Bañalbufar	707
Buñola	2,303
Calviá	2,567
Deyá	842
Esporlas	2,953
Establiments	1,484
Estallenchs	668
Fornalutx	793
Llummayor	8,859
Marratxi	3,815
Palma	63,937
Puigpuñent	1,669
Santa Eugenia	1,537
Santa María	3,083
Sóller	8,026
Valldemosa	1,732

MUSEO PEDAGÓGICO NACIONAL - BIBLIOTECA DE NIÑOS

OBRA NUEVA

EL TURISMO PRÁCTICO

: COLECCIÓN DE VISTAS ESTEREOSCÓPICAS DE ESPAÑA :

Continuando nuestro propósito de dar a conocer y divulgar cuanto se refiere a nuestra Península en el orden artístico, empezamos la publicación de una serie de VISTAS ESTEREOSCÓPICAS de lo más notable y artístico que ofrezcan los principales monumentos de nuestra patria, procurando, además, intercalar algunas de las más renombradas bellezas naturales. Estas vistas tendrán *una nota detallada en español y frances*, en el dorso de las mismas, constituyendo, por lo tanto, una geografía que, al mismo tiempo que deleite, nos instruya contemplando las maravillas arquitectónicas y naturales de toda España.

La primera serie constará de 210 VISTAS ESTEREOSCÓPICAS, tamaño 9 por 18, *impresas en papel bromuro que fabricamos especialmente para esta obra,* cuyo reparto se efectuará por grupos de *catorce vistas mensuales,* contenidas en una elegante carpeta. El precio de dicha serie será de 75 pesetas, las cuales se pagarán, cinco en el acto de hacer la suscripción, y las setenta restantes en catorce mensualidades, a razón de cinco pesetas mensuales. Los señores suscriptores serán obsequiados con un ELEGANTE APARATO MEJICANO, montado en aluminio y madera, para poder apreciar el relieve de las vistas coleccionadas, yendo uno y otras colocados en una *hermosa caja de madera barnizada.*

El segundo grupo comprenderá catorce artísticas vistas de Barcelona; el tercero, catorce del monasterio de Montserrat; el cuarto, catorce de Madrid; el quinto, catorce del Palacio Real de Madrid; sexto, catorce de Toledo, etc., etc.

A. MARTIN
: : : EDITOR : : :
Consejo de Ciento, 140
— Teléfono 3503 —
Apartado en Correos 266
BARCELONA