

PROVINCIA DE LA CORUÑA INSTITUTO GEOGRAFICO Y ESTADISTICO

DATOS FACILITADOS Y REVISADOS POR EL

AYUNTAMIENTOS


| PARTIDO DE ARZÚA | | PARTIDO DE CARBALLO | | PARTIDO DE FERROL (El) | | PARTIDO DE NOYA | | PARTIDO DE PADRÓN | |
|--------------------------|-------|---------------------------|--------|-----------------------------|--------|---|--------|----------------------------|--------|
| E 6 Arzúa | 8,708 | D 3 Cabana | 4,516 | C 5 Oleiros | 7,312 | F 3 Boiro | 9,429 | F 4 Dodro | 3,208 |
| D 6 Boimorto | 4,032 | D 3 Carballo | 13,513 | C 5 Oza | 8,918 | E 2 Lousame | 5,477 | F 4 Padrón | 7,163 |
| D 6 Curtís | 5,102 | D 3 Coristancos | 6,982 | PARTIDO DE FERROL (El) | | E 3 Noya | 9,990 | F 3 Rianjo | 8,589 |
| E 6 Mellid | 7,238 | D 2 Lage | 3,271 | C 5 Ferrol (El) | 26,331 | F 2 Puebla del Caramiñal | 7,506 | E 3 Rois | 5,770 |
| E 5 Pino (El) | 6,255 | D 4 Laracha | 8,382 | B 6 Moeche | 3,183 | F 2 Ribeira | 14,228 | E 4 Teo | 7,194 |
| E 6 Santiso | 4,366 | C 3 Malpica | 5,632 | B 6 Narón | 9,529 | F 2 Son | 9,557 | PARTIDO DE PUENTEDEUME | |
| D 6 Sobrado | 4,838 | D 3 Ponte-Ceso | 7,470 | B 6 Neda | 5,064 | PARTIDO DE ÓRDENES | | C 5 Ares | 4,537 |
| E 6 Toques | 3,132 | PARTIDO DE CORCUBIÓN | | B 6 San Saturnino | 5,276 | E 4 Buján | 4,512 | C 6 Cabañas | 3,447 |
| E 5 Touro | 5,901 | D 2 Camariñas | 4,591 | B 5 Serantes | 7,700 | D 4 Cerceda | 4,826 | C 6 Capela | 4,132 |
| D 6 Vilasantar | 3,001 | E 2 Cee | 4,280 | B 6 Somozas | 3,534 | D 5 Frades | 3,468 | C 5 Castro | 4,862 |
| PARTIDO DE BETANZOS | | E 2 Corcubión | 1,550 | B 6 Valdoviño | 6,309 | D 5 Mesía | 4,713 | C 6 Fene | 6,240 |
| D 5 Abegondo | 7,604 | D 2 Dumbria | 3,560 | PARTIDO DE MUROS | | D 5 Ordenes | 7,741 | C 6 Monfero | 6,116 |
| D 6 Aranga | 4,512 | E 1 Finisterre | 5,034 | E 2 Carnota | 6,227 | E 5 Oroso | 3,363 | C 5 Mugaros | 6,523 |
| C 5 Bergondo | 5,948 | D 1 Mugía | 6,621 | E 2 Mazaricos | 6,392 | D 4 Tordoya | 3,939 | C 5 Puente deume | 6,344 |
| C 5 Betanzos | 8,826 | D 2 Vimianzo | 8,767 | E 2 Muros | 9,728 | D 4 Trazo | 3,915 | C 6 Villarmayor | 3,210 |
| D 5 Cesuras | 4,993 | D 3 Zas | 5,949 | E 3 Outes | 9,202 | PARTIDO DE ORTIGUEIRA | | PARTIDO DE SANTIAGO | |
| D 6 Coirós | 2,575 | PARTIDO DE CORUÑA (La) | | PARTIDO DE NEGREIRA | | B 6 Cedeira | 5,480 | E 5 Boquejón | 4,081 |
| C 6 Irijoa | 3,448 | C 4 Arteijo | 9,539 | E 4 Ames | 7,271 | B 6 Cercedo | 3,051 | E 4 Conjo | 7,558 |
| D 5 Oza | 5,393 | C 5 Cambre | 6,598 | E 3 Baña (La) | 6,043 | B 7 Mañón | 4,340 | E 4 Enfesta | 4,268 |
| C 6 Paderne | 4,545 | D 5 Carral | 5,126 | E 4 Brión | 5,836 | B 7 Ortigueira | 18,807 | E 4 Santiago | 24,637 |
| C 5 Sada | 7,534 | C 5 Coruña (La) | 47,984 | E 3 Negreira | 6,139 | C 7 Puentes de García Rodríguez | 4,962 | E 4 Vedra | 5,462 |
| | | C 5 Culleredo | 7,414 | D 3 Santa Comba | 9,339 | | | | |

ENTIDADES DE POBLACIÓN QUE NO FORMANDO AYUNTAMIENTO CONSTAN EN EL MAPA

| | | | | | | | |
|-------------------------------------|----------------------------|-------------------------|---------------------|-------------------------|------------------|--------------------------|--------------------|
| 6 B Abad. | 2 D Berdoyas. | 5 E Cebreiro. | 5 C Fontan. | 5 D Mabegondo. | 3 E Obre. | 6 B Receme. | 4 D Soandris. |
| 5 D Abella. | 7 C Bernuy. | 5 C Célebre. | 3 E Fontecada. | 6 E Maceda. | 3 D Oca. | 1 E Redonda. | 2 D Soesto. |
| 2 E Abelleira. | 4 E Berreo. | 7 B Celtigos. | 2 D Fornelos. | 3 F Macenda. | 6 D Ois. | 6 B Regoa. | 4 D Sofan. |
| 6 C Adragonde. | 6 C Betelle. | 6 B Cerbo. | 3 E Freijeiro. | 6 C Magalofes. | 2 F Oleiras. | 5 D Regueira. | 5 C Soñero. |
| 3 E Agrón. | 4 D Benza. | 3 C Cerqueda. | 7 B Freijo. | 1 E Mallas. | 6 E Oleiros. | 4 E Reites. | 4 E Sorribas. |
| 6 E Agrón. | 4 D Bial. | 5 E César. | 7 B Freires. | 3 D Mallón. | 2 E Olveira. | 4 D Restande. | 4 C Sorrizo. |
| 3 E Aguasantas. | 5 D Bisantiña. | 3 F Cespón. | 1 D Frig. | 4 E Mallón. | 2 F Olveira. | 6 D Riade. | 6 E Souto. |
| 6 E Albeancos. | 5 D Bizoño. | 7 C Cestoso. | 5 E Fuentes. | 5 B Mandia. | 3 E Onc. | 3 E Riba. | 4 C Suevos. |
| 3 E Albite. | 3 E Boa. | 3 D Cesullas. | 3 F Fuime. | 6 C Mantaros. | 4 E Oriño. | 7 C Ribadeume. | 6 C Taboada. |
| 2 E Albores. | 5 D Boado. | 3 D Cicere. | 6 C Fume. | 4 E Marantes. | 6 D Orosa. | 7 B Riberas del Sor. | 2 E Tal. |
| 4 D Aldemunde. | 2 D Boano. | 5 D Cilligos. | 5 D Gállegos. | 5 B Mariña. | 5 C Orro. | 4 C Ribordelos. | 3 F Tallasta. |
| 4 E Almeigenda. | 5 C Boebre. | 5 D Cinos. | 5 E Gandaira. | 6 E Marrojos. | 4 E Osebe. | 3 D Riobó. | 5 B Taraca. |
| 3 E Alón. | 6 D Boimil. | 2 D Cireijo. | 3 D Gándara. | 3 E Maroñas. | 4 C Oseiro. | 5 E Rivadulla. | 3 F Taragoña. |
| 3 D Allo. | 2 D Borneiro. | 6 D Ciudadela. | 5 E Gastrar. | 1 D Marroztian. | 3 E Outeira. | 6 E Rivadulla. | 3 E Tarás. |
| 3 D Allones. | 5 D Borrifaus. | 7 B Ciuña. | 4 D Gesteda. | 4 E Marrozos. | 3 E Outeira. | 2 F Rivasierra. | 6 D Teijeiro. |
| 2 E Ameijenda. | 5 E Braiño. | 4 E Coacicio. | 6 C Goenté. | 5 D Masos. | 2 D Ozón. | 4 E Rocesinde. | 3 E Tejos Ontos. |
| 6 C Ameroa. | 2 E Brandomil. | 5 E Codeso. | 4 D Golmar. | 5 C Mayanca. | 5 D Paderne. | 4 D Rodés. | 6 B Toca. |
| 3 D Ancos. | 6 E Brandomil. | 2 E Codesos. | 4 D Gorgullos. | 3 D Meanes. | 3 D Padueiro. | 2 D Roma. | 2 E Torca. |
| 6 D Andacao. | 5 E Branzá. | 6 D Codesos. | 5 E Gouzar-Quines. | 5 D Meargos. | 4 D Parada. | 3 E Roo. | 5 C Torrio. |
| 4 D Andoye. | 6 E Brañas. | 2 E Coiro. | 3 D Goyanes. | 5 C Meba. | 6 D Paradela. | 5 E Rosas. | 1 D Touriñan. |
| 6 C Andrade. | 2 D Brañas Verdes. | 2 E Coluris. | 3 F Goyanes. | 5 E Medin. | 6 E Paradela. | 6 D Rozeiro. | 1 E Tova. |
| 4 E Angeles. | 5 D Brates. | 6 C Collantres. | 5 D Goyoy. | 6 D Megonzo. | 4 E Paramés. | 4 E Rul. | 2 D Traba. |
| 5 E Angeles. | 5 C Brejo. | 5 C Conces. | 6 C Grandal. | 4 D Meirama. | 2 D Pasarela. | 4 F Rumilles. | 6 D Trasangelos. |
| 6 D Angeles. | 2 E Brens. | 2 D Concieiro. | 3 C Graña. | 5 B Meiras. | 5 D Pasarelas. | 5 D Ruña. | 6 D Trasmonte. |
| 5 D Aña. | 5 C Bribes. | 5 C Corbas. | 7 B Grañas del Sor. | 6 E Meire. | 5 E Pastor. | 4 D Rus. | 4 E Trasmonte. |
| 5 D Añamo. | 3 E Broño. | 3 D Corceira. | 3 C Grantías. | 6 E Mella. | 4 C Pastoriza. | 5 C Ruti. | 3 D Trava. |
| 5 E Añobre. | 5 B Brun. | 3 D Corcuestro. | 6 D Grijalba. | 5 C Mera. | 6 B Pautín. | 4 E Sales. | 6 E Urconcada. |
| 7 C Aparral. | 3 F Bures. | 6 D Cordal de Montouto. | 3 E Hermida. | 4 F Merín. | 5 E Pautiñobre. | 2 D Salgueiros. | 5 E Turies. |
| 4 D Arabejo. | 5 C Burgo. | 6 C Hombre. | 6 C Hombre. | 3 C Meus. | 3 D Pazos. | 6 C Salto. | 5 D Uribo. |
| 3 F Araño. | 2 D Buria. | 3 C Cores. | 6 B Iglesiafeita. | 2 E Miñarzo. | 7 C Pedregas. | 7 B San Claudio. | 3 E Urdilde. |
| 3 D Arantón. | 3 F Bujan. | 2 C Cormo. | 3 D Igualada. | 5 C Miño. | 6 B Pedroso. | 7 B San Cristóbal. | 3 F Uros. |
| 5 E Arca. | 2 E Bujantes. | 5 E Cornado. | 4 E Illoire. | 3 C Miñones. | 3 E Peirón. | 5 C San Felipe. | 5 B Val. |
| 6 B Arce. | 3 C Buño. | 3 E Cornanda. | 3 F Insúa. | 3 F Miñortas. | 6 C Peñamayor. | 3 F San Juan. | 5 E Valladares. |
| 6 E Arceduga. | 5 E Burros. | 3 E Corneira. | 5 C Iñas. | 3 D Mira. | 3 E Pereira. | 6 B San Juan. | 3 D Verdes. |
| 2 E Arcos. | 5 D Buscas. | 5 C Cortina. | 4 F Iriarcacacia. | 7 B Mogor. | 5 D Pereira. | 6 B San Julián. | 6 C Verines. |
| 4 D Ardaña. | 4 E Busto. | 2 E Corzón. | 1 E Iricos. | 3 F Moimenta. | 5 E Pereira. | 2 E San Mamed. | 3 E Vicos. |
| 5 D Ardómil. | 6 C Caamicio. | 2 F Corrubedo. | 3 F Isorna. | 6 E Moldes. | 6 C Pereira. | 1 E San Martín. | 5 C Vigo. |
| 6 B Arrenal y Lago de la Frouseira. | 6 C Cábala. | 4 E Cosal. | 6 D Jabeñ. | 5 D Montaos. | 2 E Pereiriña. | 4 F San Miguel. | 6 C Vigo. |
| 4 E Arines. | 4 D Cabaleiros. | 3 C Cospindo. | 4 E Jabestre. | 6 B Monte. | 5 C Perrillo. | 4 E San Román. | 7 C Vilabella. |
| 3 F Argalo. | 3 E Cabañas. | 3 D Couso. | 2 D Javiña. | 3 D Monte del Castelo. | 5 D Picana. | 4 E Santa Cristina. | 3 E Vilacoba. |
| 4 C Armentón. | 6 C Cabeiro. | 7 B Couzadoiro. | 3 E Jollas. | 2 F Monte Facho. | 7 B Piedra. | 7 B Santa Cruz. | 6 C Vilacha. |
| 3 E Aro. | 2 E Caberta. | 4 E Covas. | 5 D Juanceda. | 4 D Montemayor. | 2 E Pindo. | 5 E Santa Irene. | 6 C Vilamateo. |
| 2 F Artes. | 5 D Cabruy. | 5 B Covas. | 6 B Jubia. | 6 B Montojo. | 5 C Piñeco. | 6 C Santa Juliana. | 5 E Vilanova. |
| 3 E Arzón. | 4 E Cacheiras. | 5 C Crendes. | 6 B Labacengos. | 3 D Montouto. | 4 E Piñeiro. | 7 B Santa María de Mera. | 4 E Vilariño. |
| 3 F Asados. | 2 D Calo. | 4 E Crijoa. | 7 B Ladrado. | 5 D Montouto. | 6 B Piñeiro. | 6 D Vilarinho. | 4 C Vilela. |
| 6 B Atjos. | 4 E Calo. | 5 D Culian. | 6 B Lago. | 4 D Monzo. | 6 D Piñeiro. | 3 D Santa Sabina. | 4 E Vilochada. |
| 4 D Augeniz. | 4 D Calobilaño. | 3 D Curis. | 5 C La Graña. | 1 D Moraine. | 3 D Piolla. | 1 E San Vicente. | 6 B Villaboa. |
| 3 E Autes. | 5 E Calvos de Sobrecamino. | 6 D Curtis. | 3 F Laiño. | 8 C Moras. | 5 D Ponto. | 3 E San Vicente. | 2 D Villacetose. |
| 6 B Avión. | 6 C Callobre. | 3 E Chacín. | 3 D Lamas. | 5 C Morujo. | 5 C Porliz. | 2 D Sarces. | 4 D Villadabad. |
| 4 C Baamonde. | 2 F Camaño. | 4 E Chalan. | 5 E Lamas. | 7 B Mosteiro. | 4 E Porter. | 1 E Sardiñeiro. | 4 D Villadabad. |
| 5 C Babio. | 6 C Cambás. | 7 B Dajebre. | 4 E Lampay. | 6 E Mourazos. | 6 C Porto. | 3 D Scabia. | 6 E Villadavil. |
| 2 D Baiñas. | 2 C Cambada. | 5 C Debeso. | 3 F Lampón. | 2 D Muiño. | 4 E Portomeiro. | 6 B Sedes. | 6 B Villadoncelle. |
| 2 C Bajo y punta de Roncudo. | 3 F Camboño. | 5 C Dejo. | 3 D Langueiron. | 6 D Munifental. | 4 E Portomou. | 7 B Segade. | 3 D Villamayor. |
| 7 B Balteras del Sor. | 5 D Cambrasos. | 4 D Dertón. | 5 D Lanza. | 2 F Muro. | 5 D Porzonillos. | 4 D Seijan. | 6 E Villamor. |
| 5 E Bama. | 6 D Cambrasos. | 5 E Dodro. | 4 C Lañas. | 6 D Muros. | 6 D Pouradoiro. | 5 C Seijo. | 3 C Villanueva. |
| 6 D Banoleja. | 3 C Cambró. | 5 E Donas. | 5 E Lardeiros. | 6 B Nacahio. | 6 D Pousada. | 6 C Seijo. | 5 C Villanueva. |
| 4 E Bando. | 2 D Camelle. | 6 B Doso. | 4 C Larin. | 2 D Nande. | 5 E Preodiños. | 4 E Seira. | 2 D Villar. |
| 4 D Bañosi. | 3 E Campelo. | 3 D Drijoa. | 2 E Lariño. | 3 D Nantón. | 6 D Presanas. | 6 E Sendelle. | 6 B Villarrube. |
| 2 E Baos. | 4 D Campo. | 5 C Druñños. | 5 E Ledesma. | 2 F Nebra. | 5 D Probaos. | 3 E Ser. | 6 D Villoriz. |
| 5 C Barallobre. | 5 E Campo. | 4 E Eijo. | 5 B Leija. | 5 C Neiga. | 6 E Puente. | 2 D Serantes. | 6 D Villorras. |
| 6 C Barallobre. | 3 E Campolengo. | 5 C Elviña. | 5 D Leira. | 1 D Nemiña. | 5 E Puente Ulla. | 4 E Sergude. | 6 C Vilozas. |
| 6 E Barazón. | 3 E Cando. | 4 D Encrobas. | 3 F Leire. | 4 E Nemouza. | 2 D Puerto. | 2 D Serrano. | 6 C Viña. |
| 4 D Barbadillo. | 2 D Candoas. | 5 D Encrobas. | 6 C Liro. | 4 D Niveiro. | 4 D Queijas. | 2 E Sestayo. | 4 C Viñas. |
| 6 D Barbedo. | 5 D Canedo. | 4 D Entrecruces. | 2 D Leis. | 2 F Noal. | 6 C Queijeiro. | 5 C Sgra. | 6 E Viñedaquia. |
| 5 D Barbeiros. | 3 D Canes. | 3 D Erbecedo. | 3 C Leitoyo. | 6 D Nogueira. | 2 F Queiruga. | 5 E Siguero. | 6 E Viñós. |
| 7 B Barbos. | 5 D Caños. | 4 D Erbiñoa. | 4 C Lema. | 4 C Noicela. | 5 D Quembí. | 3 D Silvarredonda. | 3 D Vira. |
| 3 E Barcalá. | 2 D Carantoña. | 4 D Erboedo. | 6 E Lema. | 6 E Noveda. | 2 E Quilmas. | 6 C Silobre. | 6 E Visantoña. |
| 5 E Barciela. | 5 C Caranza. | 3 E Ermedelo. | 4 E Lendo. | 2 D Ntra. Sra. de la O. | 5 E Quión. | 5 D Simio. | 5 D Vitre. |
| 4 D Bardaos. | 5 E Carbadal. | 3 E Ervigo. | 4 E Lens. | 5 E Nuevefuentes. | 3 E Rasa. | 7 B Sismundi. | 7 B Yerne. |
| 6 B Bardaos. | 6 D Carballeira. | 4 E Esclavitud. | 4 D Leobalde. | 4 D Númide. | 4 C Razo. | 6 C Soaberra. | 6 E Zas del Rey. |
| 1 D Bardullas. | 5 E Cardama. | 5 B Esmolle. | 6 D Lesa. | | | | |
| 2 D Barneo. | 7 B Cariño. | 7 B Espasante. | 3 E Lesande. | | | | |
| 3 C Barizo. | 2 D Carnés. | 7 C Espinarido. | 3 F Lesón. | | | | |
| 2 F Baroña. | 5 C Carnoedo. | 6 B Esteira. | 4 D Lesta. | | | | |
| 6 E Barreiro. | 5 D Carral. | 2 E Esteiro. | 6 E Libureira. | | | | |
| 3 E Barro. | 2 F Carreira. | 3 D Esternoude. | 6 E Linares. | | | | |
| 4 E Bastaban. | 7 B Casares. | 6 D Estrimil. | 3 E Liñayo. | | | | |
| 2 D Bayo. | 6 E Castañeda. | 3 E Eutines. | 2 E Lira. | | | | |
| 4 C Bayuca. | 4 D Castelo. | 7 B Loiba. | 5 D Lora. | | | | |
| 3 D Bazar. | 5 D Castelo. | 4 D Loigeda. | 4 D Lomayo. | | | | |
| 3 F Beato. | 4 D Castenaa. | 4 C Lonceda. | 5 E Loureda. | | | | |
| 2 E Beba. | 2 D Castrelo. | 7 B Londoy. | 6 B Lourido. | | | | |
| 7 B Bebesos. | 3 D Castriz. | 6 B Ferreira. | 5 E Louredo. | | | | |
| 5 D Beina. | 3 D Castro. | 5 E Ferreiros. | 6 B Lourido. | | | | |
| 6 C Bemantes. | 4 E Castro. | 4 E Figueiras. | 2 E Louro. | | | | |
| 4 D Bembibre. | 6 B Castro. | 5 D Filgueira. | 7 B Luama. | | | | |
| 6 E Bendal. | 6 E Castro. | 4 E Fioyans. | 4 E Luci. | | | | |
| 5 E Bendaño. | 5 E Castrofeito. | 6 D Fisteus. | 3 E Luciro. | | | | |
| 2 D Berdeogás. | 2 D Castromil. | 6 D Fojado. | 2 F Luno. | | | | |
| 4 E Berdia. | 4 C Cayón. | 3 D Follente. | 4 E Luón. | | | | |

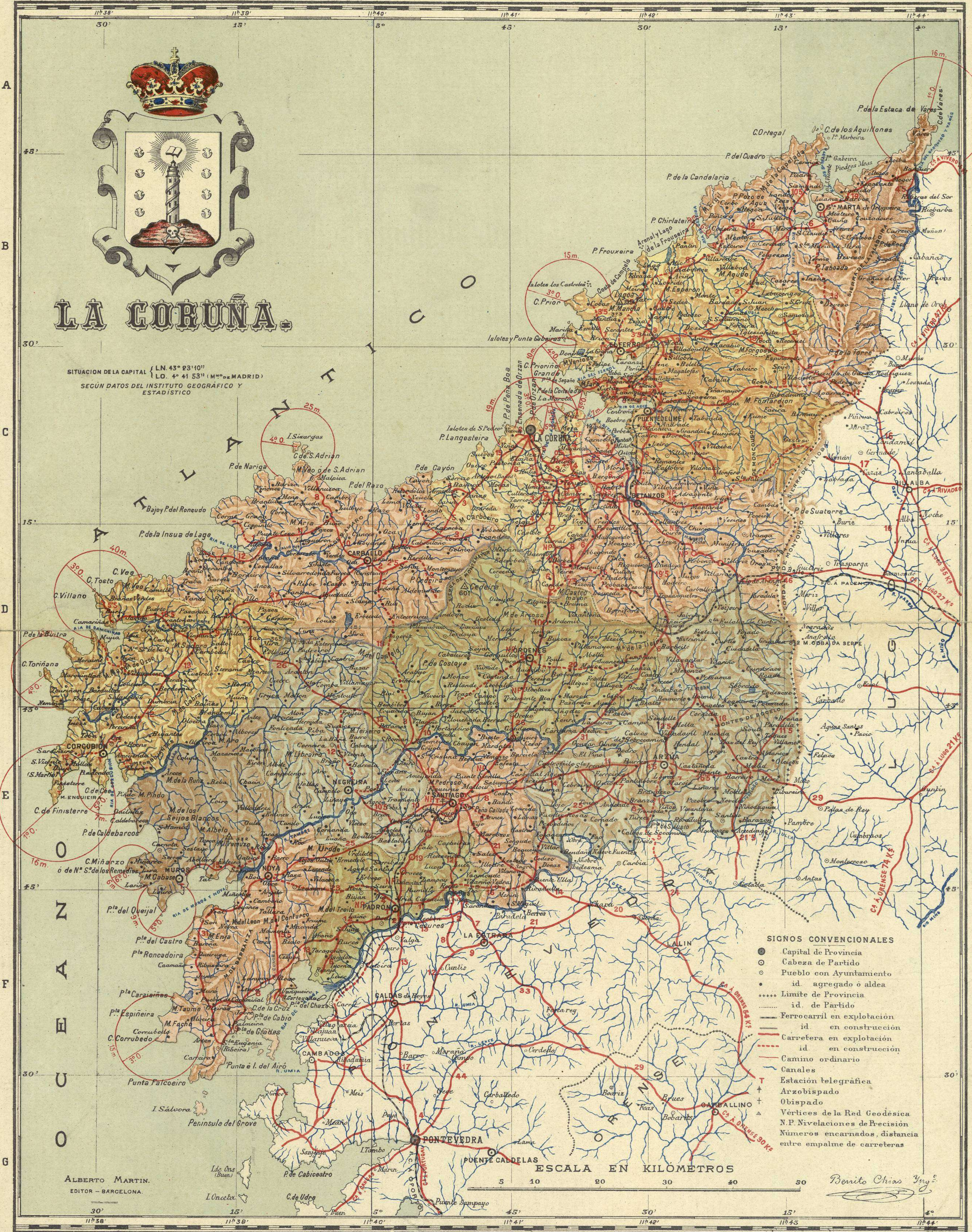
Vértices geodésicos de 1.º orden. Meridiano de Madrid

| VÉRTICES | COORDENADAS | | ALTITUD Metros | SITUACIÓN |
|-------------------|------------------|----------------|-------------------|--|
| | Longitud | Latitud | | |
| Cedeira | O. 4° 50' 17" 84 | 43° 10' 10" 45 | 600'66 | Ayuntamiento de Cerceda: A 9 kilómetros del pueblo de Parada de abajo. |
| Lagoa | O. 4° 33' 9" 85 | 43° 33' 15" 78 | 312'76 | Ayuntamiento de Narón: A 12 kilómetros al N. del Ferrol. |
| Tremuzo | O. 5° 15' 54" 63 | 42° 49' 34" 79 | 531'63 | Ayuntamiento de Outes: Al NE. del pueblo de Noya, que se encuentra al pie del vértice. |




LA CORUÑA.

SITUACION DE LA CAPITAL LN. 43° 23' 10" LO. 4° 41' 53" (M^{da} DE MADRID)
SEGUN DATOS DEL INSTITUTO GEOGRAFICO Y ESTADISTICO



- SIGNOS CONVENCIONALES**
- Capital de Provincia
 - Cabeza de Partido
 - Pueblo con Ayuntamiento
 - id. agregado ó aldea
 - Limite de Provincia
 - id. de Partido
 - Ferrocarril en explotación
 - id. en construcción
 - Carretera en explotación
 - id. en construcción
 - Camino ordinario
 - Canales
 - T Estación telegráfica
 - † Arzobispado
 - † Obispado
 - △ Vértices de la Red Geodésica
 - N.P. Nivelaciones de Precisión
 - Numeros encarnados, distancia entre empalme de carreteras



Berito Chias Yng^o

ALBERTO MARTIN.
EDITOR - BARCELONA.

SEÑALES MARÍTIMAS

| NOMBRE | SITUACIÓN TOPOGRÁFICA | Orden del aparato | LATITUD | LONGITUD | APARIENCIA | Ángulo de iluminación | Alcance geométrico Millas | Alcance de la luz fija Millas | Particularidades para reconocer el faro durante el día |
|------------------------|--|-------------------|-------------|------------|---|-----------------------|------------------------------|----------------------------------|---|
| | | | Norte | Oeste | | | | | |
| Corrubedo (1) | En la corona del cabo | 3° | 42° 34' 34" | 2° 53' 4" | Fija blanca | 231° 44' | 12 | 15 | Torre redonda en el centro de la casa del Torrero. |
| Monte Louro | En la punta del Queijal de dicho monte, embocadura de la ría de Muros | 5° | 42° 44' 22" | 2° 52' 25" | Idem | 139° | 11 | 9 | Torre exagonal de granito unida a la casa. Linterna octogonal blanca. |
| Rebordiño | Idem | 6° | 42° 46' 12" | 2° 50' 34" | Fija roja | — | — | 6 | Torre octogonal de granito en la parte anterior de la casa del Torrero. |
| Cabo de Cee | Punta O. de la entrada de Corcubión, a 30 metros de la orilla del mar | 5° | 42° 54' 50" | 2° 57' 40" | Idem | 270° | 11 | 7 | Torre octogonal de granito en la parte anterior de la casa del Torrero. |
| Lobeira Grande | En la isla Lobeira Grande de la ría de Corcubión | — | — | — | Blanca con ocultaciones en grupos de dos. | — | — | — | — |
| Cabo de Finisterre (2) | En la punta S. de dicho cabo, en el alto de San Eugenio | 1° | 42° 52' 57" | 3° 4' 1" | Blanca con destellos de 30" en 30" | 305° 40' | 25 | 16 | Torre octogonal de granito situada en la parte anterior de la casa. |
| Cabo de Touriñana | En el extremo de dicho cabo | 4° | 43° 3' 50" | 3° 6' 0" | Fija blanca | 219° 44' | 16 | 13 | Torre octogonal de granito en el centro de la casa de Torreros. |
| Cabo Villano (3) | En dicho cabo al N. de la ría de Camariñas | 3° | 43° 10' 0" | 3° 0' 50" | Grupos de dos relámpagos destellos cada 20" | 201° 29' | 21 | 40 | Torre octogonal amarilla. |
| Islas Sisargas (4) | En la eminencia de la mayor de las Sisargas al O. de la misma | 4° | 43° 21' 50" | 2° 38' 10" | Grupos de dos ocultaciones cortas alternadas con ocultación sencilla larga. | 270° | 22 | 25 | Torre cuadrada que sobresale poco de la casa de Torreros. |
| Torre de Hércules (5) | En la torre de Hércules al N. de la Ciudad, distante una milla | 3° | 43° 23' 10" | 2° 12' 10" | Fija blanca con destellos cada 3' | 239° 20' | 21 | 19 | Torre cuadrangular de sillería color obscuro, terminada con un cuerpo octógono donde se halla el aparato. |
| Castillo de San Antón | En el N. de la entrada del puerto, parte E. del castillo | 5° | 43° 22' 0" | 2° 10' 50" | Ocultaciones equidistantes. | — | — | — | Torre octogonal color verde en el centro de la casa de Torreros. |
| Puerto de la Coruña | En la extremidad de la plataforma del muelle, embarcadero de la plaza de la Aduana | — | 43° 22' 0" | 2° 11' 36" | Fija verde | 260° | 6 | 4 | Casa octogonal de madera con columna de hierro en el centro para sostener el aparato. |
| Castillo de la Palma | En la punta más saliente, 100 metros al E. de dicho castillo | 5° | 43° 27' 45" | 2° 3' 50" | Fija roja | 186° | 7 | 7 | Torre de granito ligeramente cónica que sobresale poco del centro de la casa. |
| Ares | Bajos de Miranda: Boya fondeada al SO. de dichos bajos en 17 metros de agua. Debe dejarse por babor al entrar | — | — | — | Idem | — | — | 4'50 | Boya cónica con castillete y mira cilíndrica, todo pintado de negro. |
| Ría del Ferrol | Colocadas a babor del buque que entra: Boya núm. 1 (castillo de San Felipe): En 12 metros de agua, a un cable próximamente de la punta S. del castillo de San Felipe | — | — | — | Idem | — | — | 4 | Boya negra cilíndrica con castillete núm. 1 en blanco. |
| | Boya núm. 3 (Pereiro): En 12 metros de agua, próxima al veril de los 10 metros O. SO. del bajo de dicho nombre | — | — | — | Idem | — | — | 4 | Boya negra cilíndrica con castillete núm. 3 en blanco. |
| | Boya núm. 5 (Vispón): En 13 metros de agua frente al polvorín de Vispón | — | — | — | Idem | — | — | 4 | Boya negra cilíndrica con castillete núm. 5 en blanco. |
| | Colocadas a estribor del buque que entra: Boya núm. 2 (Muela del Segño): En 18 metros de agua, a un cable al N. de dicho bajo | — | — | — | Fija verde | — | — | 4 | Boya roja cónica con castillete núm. 2 en blanco. |
| | Boya núm. 4 (Palma): En 11 metros de agua en el cantil N. del bajo de dicho nombre | — | — | — | Idem | — | — | 3 | Boya roja cónica con castillete núm. 4 en blanco. |
| | Lomba: En 8 metros de agua; en el extremo SE. del bajo de dicho nombre | — | — | — | Fija roja | — | — | 4 | Boya cónica con castillete a fajas horizontales negras y rojas. |
| Puerto del Ferrol | En la punta del muelle mercantil de Carruceiras | 6° | 43° 28' 48" | 2° 2' 48" | Blanca de ocultaciones equidistantes | 240° | 6 | 9 | Pescante de hierro casilla octogonal. |
| Cabo Prioriño | En dicho cabo | 4° | 43° 27' 30" | 2° 8' 00" | Fija blanca con destellos rojos cada 2' | — | 11 | 10 | Torre octogonal blanca avanzada respecto a la casa de Torreros. |
| Cabo Prior (6) | En la falda NO. del cabo | 3° | 43° 33' 52" | 12° 6' 14" | Blanca con ocultaciones en grupos alternados de dos y cuatro | 179° 15' | 25 | 15 | Torre exagonal que sobresale poco por encima de la casa de Torreros. |
| Cedeira | En la punta del promontorio de la Robaleira, en el interior del puerto, pero visible desde la barra | 6° | 43° 39' 30" | 1° 53' 10" | Idem | 224° | 11 | 9 | Torre exagonal blanca. |
| Estaca de Vares (7) | En la punta de su nombre | 1° | 43° 47' 25" | 1° 31' 50" | Blanca con destellos cada 1' | 231° 51' | 20 | 16 | Torre octogonal, unida a la casa de Torreros, de la que sobresale poco. |

(1) Se establecerá una sirena de niebla. El ritmo de los sonidos será: cada 60" un grupo de dos sonidos de 2 1/2" de duración cada uno, separados 2", y un sonido aislado de 3" de duración con igual intervalo de silencio entre los grupos. — (2) A la distancia de 37 metros, al S. de este faro, se halla la sirena de Finisterre, de aire comprimido, que produce cada dos sonidos de 3" de duración con intervalo de 2". El foco luminoso es incandescente por vapor de petróleo. — (3) Faro eléctrico con aparato óptico de tercer orden. El alcance luminoso se refiere a la intensidad máxima que la lámpara es capaz de producir. — (4) Iluminado con lámpara de petróleo. Se ha instalado una sirena para señal en tiempo de niebla que da un sonido de 2" de duración cada 15". El faro se ha substituído por otro de destellos-relámpagos blancos, produciendo un grupo de dos destellos cada 12". — (5) Iluminado con lámpara de incandescencia por el petróleo. — (6) Iluminado con lámpara de incandescencia por el petróleo. — (7) Iluminado con lámpara de incandescencia por el petróleo.

NIVELACIONES DE PRECISIÓN

LÍNEA DE ZAMORA A LA CORUÑA. SIGUE LA CARRETERA DE LA CORUÑA A PONTEVEDRA

LÍNEA DE LUGO A LA CORUÑA. SIGUE LA CARRETERA DE MADRID A LA CORUÑA

Estado de las altitudes, sobre el nivel medio del mar, en el puerto de Alicante, de los principales puntos de la línea

Estado de las altitudes, sobre el nivel medio del mar, en el puerto de Alicante, de los principales puntos de la línea

| Señales | Distancias señal origen Kilómetros | Altitudes Metros | DESCRIPCIÓN DE LAS SEÑALES |
|---------|---------------------------------------|---------------------|--|
| ○ 7 | 1,198'605 | 8'819 | Cesuras: En el hito divisorio de las provincias de La Coruña y Pontevedra, en el puente sobre la ría de Padrón. |
| NP 689 | 1,200'278 | 5'671 | Padrón: Casa Ayuntamiento; en el interior. |
| NP 690 | 1,205'613 | 36'358 | Esclavitud: En el batiante de la puerta del Santuario. |
| ○ 8 | 1,206'979 | 39'933 | En la imposta de una alcantarilla al O. de la carretera y a unos 80 metros al S. del poste kilométrico núm. 81. |
| NP 691 | 1,210'189 | 111'209 | En la imposta del pretil S. del viaducto del ferrocarril, situado en el kilómetro núm. 68. |
| NP 692 | 1,214'940 | 247'249 | Seidomilladoiro: En una piedra en el interior de la ermita de la Magdalena. |
| ○ 9 | 1,220'293 | 251'755 | Santiago: En la primera grada de la escalinata, situada frente al paseo de la Alameda. |
| NP 693 | 1,221'117 | 264'305 | Santiago: En la segunda grada de la escalera, en las oficinas de la Caja de Ahorros y Monte de Piedad (convento de San Agustín). |
| ○ 10 | 1,222'294 | 299'118 | Casilla de peones camineros denominada de Santiago: En el escalón de entrada. |
| NP 694 | 1,228'607 | 249'181 | Puente Sioulla: En la imposta del pretil S. |
| NP 695 | 1,233'707 | 227'290 | Puente de Sigüeiro sobre el río Tambre: En la imposta y al pie del pretil N. |
| NP 696 | 1,242'169 | 301'789 | Montaos: Parroquia: En el batiante interior de la puerta. |
| NP 697 | 1,247'337 | 285'816 | Ordenes: Cárcel pública: En el pavimento interior. |
| NP 698 | 1,252'174 | 349'503 | Casilla de peones camineros de Castrelos: En el escalón de entrada. |
| NP 699 | 1,258'150 | 399'125 | Casilla de peones camineros de Canedo: En la solera de la puerta. |
| ○ 11 | 1,264'354 | 78'129 | Puente de Lago en el kilómetro 15: Sobre el pretil O. |
| NP 700 | 1,266'579 | 139'736 | Carral: Capilla del Socorro; en el interior. |
| NP 701 | 1,269'907 | 193'956 | Casilla de peones camineros de Altamira frente al poste kilométrico núm. 9: En la solera de la puerta. |
| ○ 12 | 1,273'962 | 10'853 | Puente Nuevo al final del kilómetro 5: En el pretil NE. |
| NP 702 | 1,275'425 | 85'767 | Alvedro: Quinta de doña Josefa Huidobro, viuda de Pla: En el interior del patio junto a la jamba izquierda. |
| ○ 13 | 1,276'767 | 19'360 | Puente de Vilaboa a unos 30 metros del poste kilométrico núm. 2: En el pretil O. |
| NP 614 | 1,278'840 | 43'811 | Vilaboa: En el soportal junto a la entrada de la casa de don Juan Díaz Fernández. |

| Señales | Distancias señal origen Kilómetros | Altitudes Metros | DESCRIPCIÓN DE LAS SEÑALES |
|---------|---------------------------------------|---------------------|--|
| ○ 1 | 1,102'689 | 492'161 | Sobre el hito divisorio de las provincias de Lugo y La Coruña. |
| NP 606 | 1,103'548 | 473'953 | En la imposta E. de una alcantarilla, en el segundo paso a nivel de Portobello, a 12 metros al S. de la barrera. |
| NP 607 | 1,107'475 | 435'788 | Puente de la Castellana, situado en el kilómetro 561: En la imposta S. |
| NP 608 | 1,111'937 | 521'811 | En una roca que se encuentra entre la cuneta y la casilla de peones camineros de monte Salgueiro, situada en el kilómetro 565. |
| ○ 2 | 1,116'366 | 432'648 | En una piedra de la albardilla, en el pretil que se encuentra a 170 metros del poste kilométrico núm. 569. |
| NP 609 | 1,118'783 | 276'112 | Ois: Puente Nuevo, en el kilómetro 572; en la imposta y al pie de una lápida conmemorativa. |
| NP 610 | 1,124'089 | 219'751 | Coiros: En una piedra del enlosado exterior, frente a la puerta de entrada de la Casa Ayuntamiento. |
| NP 611 | 1,129'663 | 24'097 | Betanzos: En una piedra del pavimento, en el interior y junto a la puerta de la iglesia de Santo Domingo. |
| ○ 3 | 1,135'244 | 116'672 | En la tajea que da paso a la casilla de peones camineros de Guisamo. |
| NP 612 | 1,136'761 | 112'635 | Guisamo: Iglesia parroquial; en el pavimento interior. |
| ○ 4 | 1,141'577 | 83'367 | En la tajea que da paso a la casilla de peones camineros de Iñas. |
| NP 613 | 1,144'640 | 36'918 | En la imposta de una alcantarilla que se encuentra próxima al poste kilométrico núm. 597. |
| ○ 5 | 1,146'452 | 6'139 | Burgo: Puente sobre la ría; en la imposta del pretil S., al pie del poste kilométrico núm. 599. |
| NP 614 | 1,148'957 | 43'662 | Vilaboa: En el soportal, junto a la entrada de la casa de don Juan Díaz Fernández. |
| ○ 6 | 1,152'356 | 7'700 | La Coruña: Alcantarillas de Monelos, a la entrada de la población; en el pretil NE. |
| NP 615 | 1,153'425 | 5'586 | La Coruña: Fábrica de tabacos; junto a la jamba izquierda de la puerta de entrada a los talleres. |

NOTA. — Las iniciales NP seguidas de un número de orden, que aparecen en la primera columna, indican la existencia de una señal principal formada por un disco de bronce de 0'08 metros de diámetro, incrustado en piedra y recubierto con plomo. Los círculos que figuran en la misma columna representan las señales secundarias, formadas por clavos de bronce, de 0'015 metros de diámetro en la cabeza. El número que sigue al círculo es el de orden dentro de cada provincia.