

*40/10*

**LA TIERRA.**


**DESCRIPCION GEOGRAFICA.**

TERRA

CONSERVACION DE MONUMENTOS







# LA TIERRA.

Descripcion

## GEOGRAFICA Y PINTORESCA

DE LAS

CINCO PARTES DEL MUNDO

TOMADA DEL LIBRO DE

**Victor Levasseur,**

Y CONSIDERABLEMENTE AUMENTADA EN VISTA DE LOS ESCRITOS DE BALBI, MALTE-BRUN, CORTAMBERG, D' ABEZAC, RITTER, STEWART, DUMONT D' URVILLE, STEIN, VOLGER, CANNABICH, SELTEN, CHAUCHARD, ANTILLON, MIÑANO, VERDEJO, CABALLERO, MADDOZ, etc., etc.,

**POR D. ANGEL FERNANDEZ DE LOS RIOS.**

Adornada con 300 grabados espresamente dibujados y abiertos en madera para esta obra, por los Señores Urrabieta, Letre, Burgos, Severini, Coderech, Vilaplana y Redondo.

**MADRID.**

OFICINAS Y ESTABLECIMIENTO TIPOGRÁFICO DE LA ILUSTRACION Y DEL SEMANARIO PINTORESCO  
ESPAÑOL, JACOMETREZO 26.

1849.

## ATLAS GEOGRAFICO DE LA TIERRA.

Coleccion de mapas de las antiguas y actuales divisiones del globo, traducidos de la última edicion del *Atlas Clásico Universal*, publicado en francés, y grabados por artistas españoles.

Esta coleccion de cartas es muy conveniente para la inteligencia de la presente obra, que ofrecemos *gratis* á los suscritores de año del SEMANARIO, y completa el pensamiento de estos dos libros, que por su indole y hasta por su forma estan destinados á constituir un todo útil y curioso.

El ATLAS que acabamos de estampar, con el esclusivo objeto de obsequiar á los suscritores á La ILUSTRACION goza de una reputacion europea, por la feliz combinacion de la obra, por su escelente plan, y hasta por el tamaño y la forma material. Tratándose de un periódico universal y de actualidad, no hemos encontrado otra cosa mejor que ofrecer á los que nos prestan su apoyo, que esta guia de la tierra, la mas á propósito para comprender á la vez las páginas de la historia y los acontecimientos del dia. Contiene el Planisferio celeste, sistema solar, geografia en los tiempos de Homero y Hesiodo, sistema solar de Eratóstenes, mundo conocido de los antiguos, geografia de los hebreos, en suma, todas las cartas generales y particulares de LA TIERRA. En una época en que el mundo se halla agitado por continuos trastornos, el ATLAS que ofrecemos, no debe faltar sobre la mesa de cuantos aspiren á seguir con algun provecho el hilo de los acontecimientos. El ATLAS forma un lindo volúmen, que se vende para los no suscritores á 20 rs. en Madrid y 24 en Provincias.

Los suscritores de año al SEMANARIO pueden adquirir un ejemplar por 10 rs. en Madrid y 14 en Provincias.



Ref. 6359

## AL LECTOR.

Las muchas ediciones que de la obra de Levasseur se han agotado en Francia en los pocos años que se cuentan desde que apareció por vez primera, son el testimonio mas completo de su raro mérito. El empeño con que es buscada, hoy que no se encuentra un solo ejemplar de venta, justifican desde luego la eleccion que hemos hecho de este libro, para ofrecerle por via de regalo á los suscritores al SEMANARIO. Las ventajas de plan y de ejecucion que le recomiendan son tan evidentes, que nos creemos dispensados de hacer notar el tacto con que el autor ha sabido reunir en ella todo lo que debe exigirse de un trabajo concienzudo; asi como una cualidad, bien rara al presente, la inmensa cantidad de materiales útiles é interesantes, encerrados en tan reducido espacio.

Por lo que respecta á la pequeña parte que nosotros tenemos en esta edicion, la popularidad misma de que goza la obra de Levasseur, nos ahorra entrar en detalles acerca de lo que hemos añadido, puesto que á primera vista será notado sin que nosotros lo señalemos; si hemos andado ó no acertados en nuestras adiciones, no lo sabemos, pero sí que no hemos suprimido nada de Levasseur, como no sea en la descripcion de Francia, que hemos debido reducir para uniformarla á la de los demas estados. Que la obra de Levasseur es de un mérito incontestable y de una utilidad reconocida, es pues cosa sancionada por el público en el transcurso de catorce años; si lo que nosotros hemos creido deber añadir parece inoportuno al lector, quédale siempre el recurso de pasarlo por alto; y en todo caso siempre tendrá el libro apreciable de Levasseur.

Como parte de la nueva forma que nosotros le hemos dado, entran 300 grabados que representan los paises, ciudades, monumentos, curiosidades naturales, trajes, armas, etc., que figuran en el testo; los rótulos que se leen al pié de cada uno suplen descripciones que nos hubieran llevado fuera de los límites en que debiamos encerrar un trabajo de este género, y tambien la colocacion intempestiva que en mas de una página ha habido que dar á las láminas por las exigencias del ajuste.


# AL LECTOR.

Las muchas ediciones que de la obra de Lavasseur se han agotado en Fran-  
cia en los pocos años que se cuentan desde que apareció por vez primera, son  
el testimonio más completo de su gran mérito. El europeo con que es buscado,  
hoy que se encuentra un solo ejemplar de venta, justifica desde luego la  
elección que hemos hecho de este libro, para ofrecerle por vía de regalo á los  
suscriptores al *Semestre*: las ventajas de esta y de la edición que le recomien-  
dan son tan evidentes, que nos creemos dispensados de hacer notar el tacto con  
que el autor ha sabido reunir en ella todo lo que debe existir de un trabajo  
completo; así como una cordialidad, digna de elogiarse, la inmensa cantidad  
de materiales útiles é interesantes, encerrados en tan reducido espacio.

Por lo que respecta á la pequeña parte que nosotros tenemos en esta edición,  
la popularidad misma de que goza la obra de Lavasseur, nos abarca en su  
detalle acerca de lo que hemos añadido, puesto que á primera vista será notoria  
de sí que nosotros lo señalamos; si hemos añadido ó no artículos en algunas  
adiciones, no lo sabemos, pero sí que no hemos suprimido nada de Lavasseur,  
como no sea en la descripción de Francia, que hemos debido reducir para dar  
formata á la de los demás estados. Que la obra de Lavasseur es de un mérito  
incontestable y de una utilidad reconocida, es una cosa sancionada por el pa-  
sado y el presente de un curso de años; lo que nosotros hemos creído deber  
añadir parece oportuno al lector. En esta segunda edición el curso de la obra por  
esta y en todo caso siempre tendrá el honor de Lavasseur.

Como parte de la nueva forma, el número de hojas de la obra, serán 300 gra-  
dos que representen los países, ciudades, provincias, departamentos, etc., etc., que  
de cada uno suplen descripciones que nos hubieran llevado fuera de los límites  
en que debíamos estar. En el trabajo de esta edición y también la colocación  
interactiva que en más de una página ha habido que dar á las láminas por las  
exigencias del gusto.





## DEL UNIVERSO.

### PLANISFERIO CELESTE (N. 1) (\*).

Quando en una hermosa noche se dirigen las miradas hácia la bóveda aparente de cielo para admirar las obras del Criador, el alma se siente conmovida á vista de ese prodigioso número de cuerpos celestes que brillan sobre nuestras cabezas, y parecen haber sido hechos para iluminar la inmensidad. Cuanto mayor es la atención con que se mira, tanto mas aumenta dicho número, que crece aun echando mano de un antejo, y se multiplica hasta lo infinito á medida que se usan instrumentos mas perfectos. Desde luego se advierte que esa larga faja irregular y luminosa, llamada *Via Láctea*, que atraviesa el Cielo de Norte á Sur y parece ceñir la Tierra, no se compone mas que de una muchedumbre innumerable de estrellas.

Los hombres, que no habitan mas que un punto en comparacion de la inmensidad sin límites de este universo en que la Tierra verifica anualmente su revolucion en derredor del Sol, debieron hacer desde luego observaciones que los condujeron á los primeros estudios de la astronomía. En pos del Sol y de la Luna, que fueron los primeros objetos de su admiracion, presentóseles la bóveda estrellada sembrada de puntos, unos mas brillantes que otros. El Sol salia todos los dias por una parte de la Tierra y se ocultaba por otra. Las estrellas que parecian salir y esconderse al ocultarse y salir el Sol, se les figurò que despues de algunas revoluciones diurnas no ocupaban en el Cielo el lugar en que habian sido observadas, y que la vuelta al mismo punto con respecto al Sol no ocurría sino al cabo de un año. Notaron igualmente que ciertos astros denominados *planetas*, cuya luz no es centelleante como la de las estrellas fijas, no conservaban igual distancia entre sí: tan pronto los veian avanzar como parados, y que por fin tornaban al punto que primero habian ocupado. Considerando de una manera mas atenta y constante

(\*) Los números entre paréntesis se refieren á las cartas del Atlas geográfico.

el movimiento general de los astros, vióse también que las estrellas del cielo en aparente revolución diaria de occidente á oriente no desaparecían del horizonte, y parecían describir círculos tanto mas pequeños cuanto mas cercanas se hallaban á un punto sobre el cual parece girar el mundo.

De todas estas observaciones originóse la necesidad de buscar algun medio de conocer los movimientos celestes, á fin de encontrar los astros siempre que se quisiera estudiar su marcha: de aquí la idea de agrupar las estrellas mas notables, dando nombres á cada uno de estos grupos llamados *constelaciones*. Créese haber sido los babilonios quienes primero hicieron este trabajo y poblaron el Cielo de esos nombres de hombres, animales, etc., á pesar de que los grupos no representan la respectiva forma. Lo cierto es que la división de los cielos en constelaciones es muy antigua, y parece serlo tanto como la misma astronomía; por lo menos fué conocida de los mismos autores mas remotos que nos quedan, tanto sagrados como profanos. En el libro del árabe Job, cap. 38, v. 31 de la Biblia, léense estas palabras: *¿Podrás por ventura juntar las resplandecientes estrellas Pleyades, ó detener el giro del Arcturo?* Homero y Hesiodo repiten á menudo el nombre de muchas constelaciones.

Las *estrellas fijas* son unos cuerpos luminosos por si mismos, que se distinguen por el movimiento centelleante de su luz, y se las llama así por figurársenos que no varían de puesto las unas con respecto á las otras. Es imposible conocer su número, y las estrellas fijas que se perciben con la vista natural pasan de 20,000. Su distancia es tal, que la luz que recorre mas de 56,000 leguas por segundo, tarda sobre tres años en llegar hasta nosotros, al paso que la del Sol, distante mas de 27 millones de leguas de la tierra, nos viene en 8 minutos y 13 segundos.

Hay fundamento para creer que estos astros son otros tantos soles semejantes al nuestro, dotados lo mismo que él de un séquito mas ó menos numeroso de planetas. Estos centros de muchos mundos, aunque parezcan fijos á nuestros ojos, son arrastrados en la inmensidad por una fuerza superior que los obliga á recorrer los cielos en un espacio de tiempo incomensurable al rededor de un centro comun; y hasta el Sol, centro de nuestro sistema, parece dirigirse segun observaciones hácia la constelacion *Hércules*.

Con solo mirar al Cielo se nota que las estrellas presentan magnitudes diferentes, y por lo mismo ha sido preciso para reconocerlas, aparte de la clasificación por grupos, atender al tamaño que parecían tener. Segun su grado de luz ó resplandor, distingúense ocho magnitudes diferentes. En nuestro hemisferio no hemos indicado mas que las cuatro primeras clases, por ser poco ó nada visibles las otras con la simple vista. Entre las estrellas de primera magnitud, que son en número de 18 á 20, adviértese como la mas brillante á *Sirio*, llamada también la *Canícula*, situada en la constelacion del *Can Mayor*. Esta estrella, que se cree ser la mas cercana á nosotros, se ve en la estacion del invierno debajo y á la izquierda de la *faja de Orion*, vulgarmente denominada los *Tres Reyes Magos*.

Los antiguos habian dividido lo que era visible para ellos en el firmamento, en 48 constelaciones que comprendian las estrellas mas hermosas del Cielo: hoy asciende su número á 108. Las mas notables son: la *Osa Menor*, en que se encuentra la estrella polar (llamada así por estar cerca del extremo del eje de la tierra); la *Osa Mayor*, vulgarmente titulada el *Carro*; el *Dragon*, *Cefeo*, *Casiopea*, el *Carretero*, *Perseo*, las *Pleyades*, comunmente llamadas la *Pollera*, grupo de estrellas que á la simple vista parecen una nubecilla; *Andromeda*, cuadrado de *Pegaso*, el *Cisne*, el *Delfín*, el *Aguila*, la *Lira*, *Hércules*, la *Corona setentrional*, el *Boyero*, *Orion*, el *Can Mayor*, el *Can Menor*, etc., y las doce constelaciones del Zodiaco, cuyos nombres y signos son los siguientes:

Signos	}	♈	Aries.	Signos	}	♎	Libra.
de la		♉	Tauro.	del		♏	Escorpion.
primavera.		♊	Géminis.	otoño.		♐	Sagitario.
Signos	}	♋	Cáncer.	Signos	}	♑	Capricornio.
del		♌	Leo.	del		♒	Acuario.
estío.		♍	Virgo.	invierno.		♓	Piscis.

La palabra *zodiaco* viene del griego  $\zodiacus$ , de  $\zῳον$ , que quiere decir *animal*, porque el Zodiaco se compone casi enteramente de constelaciones que tienen nombres de animales. Al observar el movimiento aparente del Sol se ha notado que pasa sucesivamente por cada una de las constelaciones zodiacales, regresando al punto de partida en el año siguiente. La línea que parece trazar en el cielo anualmente, se llama *eclíptica*, y sobre ella, recorrida realmente por la Tierra en su movimiento de traslación al derredor del Sol, ocurren los eclipses; siempre que se encuentran en este plano el Sol, la Tierra y la Luna. Dicha línea ocupa el centro del Zodiaco, al cual se ha dado la latitud de unos 18 á 28 grados(1), límite de la mayor separación de la órbita de los planetas antiguamente conocidos. Aunque todavía se le conserva esta latitud, considerado el Zodiaco como límite de las órbitas planetarias, debería ser ahora tres veces más ancho, toda vez que el planeta Pallas se desvía 34 grados y medio de la eclíptica, lo cual le daría 69 grados de latitud en lugar de 18.

Es preciso no confundir los signos del Zodiaco con las constelaciones zodiacales. Cuando al dividirse el Zodiaco se dió á cada constelación 30 grados de extensión, aunque ellas pudieran contener un número desigual de estos, no se atendió más que á su descripción en el Cielo. Fijóse el punto de partida en el equinocio de la primavera (ó en otra época, según el tiempo en que cada pueblo lo ha recibido), y la división siguió el orden de los signos clasificados al tenor del movimiento aparente del Sol en la eclíptica. Advirtiéndose que en cada año volvía el Sol en el equinocio de primavera precisamente al punto de encontrarse el ecuador con la eclíptica. Conocióse empero en la sucesión de los tiempos que este punto equinocial no correspondía ya al primer grado de la constelación, y que había un movimiento retrógrado. Esto es lo que se llama *precesion de los equinocios*. El punto equinocial de la primavera era justo en el primer grado de Aries, 374 años antes de Jesucristo; por lo cual da el cálculo unos 50 segundos 20 tercios ( $50'' 20'''$ ) por año para la precesion, necesitándose de este modo 71 años  $\frac{53}{100}$  para un grado, 2,145 años  $\frac{69}{100}$  para un signo entero, y 25,748 años  $\frac{28}{100}$  para la revolución entera, es decir, para el instante de la vuelta del primer grado de Aries al equinocio de la primavera. Así interin no se realizare una revolución entera, las constelaciones serán diferentes de los signos que recuerdan el puesto antes ocupado por ellas. Continúase pues diciendo que el Sol está en el equinocio de la primavera, cuando llega al primer grado del signo Aries; pero el punto equinocial de la primavera, por ejemplo, á las 8 y 16' de la mañana del 21 de marzo del año de 1835, se encontró á los  $29^{\circ} 7' 7''$  de la constelación Acuario, por haber ocurrido el movimiento contra el orden de los signos: de donde resulta que Aries se ha alejado realmente del punto de intersección de la eclíptica con el Ecuador  $30^{\circ} 65' 53''$  es decir,  $30^{\circ}$  de Piscis, y  $0^{\circ} 52' 53''$  de Acuario.

#### SISTEMA SOLAR (2).

Someramente indicado el sistema general del universo, contraigámonos ahora á nuestro sistema particular, que tiene al Sol por centro.

El Sol, ese globo inmenso, uno de los astros diseminados en la inmensidad, es un cuerpo luminoso como las estrellas fijas. Su diámetro es igual á 109,93 (cerca de 110) veces al de la tierra, lo cual le da sobre 252,000 leguas. Separado de nosotros como 12,000 veces el diámetro terrestre, su distancia media es de más de 27 millones de leguas, y tiene un volumen 1.328,460 veces mayor que el de la Tierra. El fragmento del disco solar, de que damos un arco de unos  $34^{\circ}$ , tiene al rededor de 4 pulgadas  $\frac{1}{4}$  de radio; por lo cual trazando en un carton un círculo con un compás abierto 4 pulgadas  $\frac{1}{4}$ , se tendrá la magnitud del Sol relativa á la de los otros planetas aquí representados. Su superficie sembrada de manchas irregulares y negras, ha dado margen á conocer su movimiento de rotación sobre su eje inclinado hácia la eclíptica  $82^{\circ} 40' 47''$ , cuya rotación se efectúa en 25 días y 12 horas.

(1) Todo círculo se considera dividido en su circunferencia en 360 partes iguales, que se llaman *grados*: cada grado en 60 *minutos*, cada minuto en 60 *segundos*, cada segundo en 60 *tercios*, etc. Los grados, minutos, segundos etc., se designan por abreviar con signos: para poner por ejemplo, 8 grados, 20 minutos, 58 segundos y 6 tercios, se escribe:  $8^{\circ} 20' 58'' 6'''$ .

4  
PLANETAS.

En torno de este inmenso globo giran unos globos opacos denominados *planetas*, que reciben de él la luz. La órbita que estos cuerpos describen no es enteramente circular sino elíptica, ni el Sol está en el centro de esta curva, sino á cierta distancia que se llama *excentricidad*, resultando de aquí que los planetas no conservan siempre la misma distancia de este astro. La mayor se titula *afelio*, y la menor *perihelio*. Las órbitas planetarias están inclinadas unas á otras de igual manera que muchos anillos entrelazados, y además del movimiento de traslación tienen los planetas el de rotación sobre sí mismos. Estos dos movimientos se ejecutan de Occidente á Oriente como todos los de los cuerpos celestes, á escepcion del de los cometas, que se verifica en todos sentidos. El movimiento de traslación es producido por dos fuerzas poderosas, una llamada fuerza de *atracción*, en cuya virtud son atraídos todos los planetas por el Sol, y otra llamada fuerza de *proyección* ó *centrífuga*, en cuya virtud tienden á alejarse de él. Estas dos fuerzas combinadas mantienen á los planetas en su órbita, comunicándoles la velocidad con que la recorren.

El movimiento de rotación, que produce el día y la noche, se opera sobre un eje cuya inclinación sobre la órbita del planeta causa las estaciones. La duración de todos estos movimientos no es la misma en todos los planetas.

En la lámina núm. 2, las órbitas trazadas al rededor del Sol no están á su respectiva distancia, por no permitirlo el espacio; pero ocupando el Sol en la parte interior una estremidad de la línea, y *Neptuno* la otra estremidad, todos los puntos trazados indican la distancia proporcional de los planetas al Sol, y el camino que recorren en un tiempo dado. El círculo que rodea al Sol es el camino que anda *Mercurio* en su revolución anual, que es de unos 88 días. En este tiempo describe cada planeta una porción de su órbita; y la *Tierra* no está mas que como al cuarto de su curso, cuando *Mercurio* que casi se pierde entre los rayos solares ha acabado su revolución.

CUADRO de los planetas con las figuras que los representan y sus principales elementos.

Nombres y figuras.	Distancia media al Sol en millones de leguas.	Tiempo en que andan los planetas su órbita en años y dias.	Tiempo en que giran sobre su eje en horas y minutos.	Inclinacion de la órbita sobre la eclíptica en grados y minutos.		Inclinacion del eje sobre la órbita en grados y minutos		Diámetro de los planetas en leguas.
Mercurio ♀	. 10 . . .	0 a. 88 d.	24 h. 5 m.	7°	0'	15°	0'	894.
Venus ♀	. 13 . . .	0 . 224 1/2	23 . 21	3 .	24	13 .	.	2,205.
Tierra ♂	. 27 . . .	0 . 365 1/4	23 . 56	.	.	66 .	32	2,291.
Marte ♂	. 42 . . .	1 . 322	24 . 39	1 .	51	61 .	18	1,284.
Vesta □	. 65 . . .	3 . 240	.	7 .	8	.	.	80.
Astrea H	. 66 . . .	4 . 75 3/8	.	5 .	19	.	.	.
Juno ♀	. 73 . . .	4 . 131	.	13 .	4	.	.	. 392.
Ceres ♀	. 76 . . .	4 . 221 1/2	.	10 .	37	.	.	. 464.
Palas ♀	. 77 . . .	4 . 221 3/4	.	34 .	38	.	.	. 708.
Júpiter ♃	. 143 . . .	11 . 317 1/3	9 . 55	1 .	19	86 .	48	26,500.
Saturno ♄	. 226 . . .	29 . 167	10 . 16	2 .	30	64 .	48	22,030.
Urano ♅	. 525 . . .	84 . 7 3/4	.	0 .	46	.	.	10,567.
Neptuno ♆	. 972 . . .	217 . 121 2/3	.	4 .	8	.	.	.

Dividense los planetas en dos clases: *planetas principales*, que son los de que acabamos de hablar, y *planetas secundarios*, es decir, los que tienen por centro un *planeta principal*, como la *Luna* con respecto á la *Tierra*. De los principales solo cuatro poseen satélites ó lunas.

*Mercurio*, el mas cercano al Sol, siempre envuelto en los rayos de este astro, es muy difícil de ser observado. Es diez veces menor que la *Tierra*, y visto con telescopio presenta fases como la *Luna*. Su luz es de una blancura muy brillante. Alguna vez se aleja del Sol hasta  $28^\circ$ , y nada mas que al salir ó ponerse este astro puede ser contemplado con la vista natural.

*Venus*, casi de tanto volumen como la *Tierra* y conocido por todos con los nombres de *estrella matutina* ó *vespertina*, presenta fases que es fácil observar con un anteojito de fuerza regular. Este planeta, el mas inmediato á la *Tierra*, nunca se desvia del Sol mas que  $47^\circ \frac{1}{2}$ . Al salir este astro aparece por la mañana en el Oriente con el nombre de *Lucero*, y por la tarde en el Occidente despues de ponerse dicho astro, titulándosele entonces *Véspero*. Su blancura y vivo resplandor, que escede al de todos los planetas, permiten distinguirle en medio del dia.

*Marte*, el mas separado del Sol tras de la *Tierra*, ofrece un color rojizo subido que le hace muy fácil de conocerse. Es cinco veces menor que nuestro planeta.

*Vesta*, *Astrea*, *Juno*, *Ceres* y *Palas* no son visibles mas que con telescopio. *Piazzi* descubrió á *Ceres* en 1801; *Olbers* hizo el descubrimiento de *Palas* en 1802 y de *Vesta* en 1809; *Juno* fué visto por *Harding* en 1803, y *Astrea* por *Hencke* en 1845. Estos cuerpos celestes tan pequeños, á los cuales se da alguna vez el nombre de *asteroides*, parecen fragmentos de un mismo planeta. *Palas* que es el mayor, tiene el tamaño de la *Luna*.

*Júpiter*, el mayor de todos los planetas, es el mas brillante despues de *Venus*. Este enorme globo, 1470 veces mas voluminoso que la *Tierra*, está rodeado de 4 lunas ó satélites que fueron descubiertos por el célebre é infortunado *Galileo*. El primero, doble apartado de su planeta que la *Luna* lo está de la *Tierra*, verifica su revolucion en 42 horas  $\frac{1}{2}$ ; se eclipsa 13 veces en 23 dias, y sirve para hallar la longitud sobre la *Tierra*.

*Saturno*, que nos parece de un color aplomado, es 887 veces mas voluminoso que la *Tierra*. Este planeta nos ofrece un fenómeno particular, que consiste en un doble anillo no enlazado, cuya latitud es igual al tercio del diámetro del planeta, y gira en igual espacio de tiempo en torno del mismo eje. Hállase ademas adornado *Saturno* de 7 lunas que circulan al rededor de él por mas allá del anillo.

*Urano* es 77 veces mayor que la *Tierra*, y fué encontrado por el célebre astrónomo *Herschell* el 13 de marzo de 1781. Este planeta es brillante, y se nos figura tan pequeño como una estrella de sexta magnitud. Acompañanle en su movimiento al rededor del Sol seis satélites, cuyas órbitas son casi perpendiculares á la del planeta. *Herschell* sospechaba dos anillos perpendiculares entre sí, y se le ven á este planeta seis satélites apenas perceptibles con el telescopio. La distancia en que está *Urano* del Sol es verdaderamente pasmosa; y para formarse una idea palpable de ella, figúrese una bala de cañon que corriendo 5000 leguas en 24 horas tardaria 16 años  $\frac{1}{2}$  en llegar al Sol, y ¡492 para ir hasta *Urano*! Y sin embargo no es este el planeta mas lejano del Sol.

*Neptuno* está casi un doble mas remoto. Este planeta ha sido descubierto por *Verrier* en 1846, y es 38 veces mayor que la *Tierra*. No se conocen todavia su luz y dimensiones (1).

Antes de hablar de la *Tierra*, sobre la cual queremos estendernos principalmente, nos resta decir dos palabras acerca de los

#### COMETAS.

Los *cometas* son unos planetas que describen *elipses* estremadamente grandes en su revolucion al rededor del Sol. La aparicion de estos cuerpos celestes es ordinariamente

(1) En julio de 1847 ha visto *Hencke* otro nuevo planeta, en cuya descripcion se ocupan actualmente los astrónomos.

de poca duracion, y suele ser rodeada de una nebulosidad llamada *cóla* ó *barba*, segun que este fenómeno precede ó sigue á ellos. Dichos cuerpos atraviesan nuestro sistema solar en todas las direcciones posibles, acercándose mucho al Sol en su *perihelio*, y alejándose de él á distancias prodigiosas en su *afelio*. Los cometas que lo mismo que los eclipses inspiran terror en los pueblos ignorantes, no ofrecen ya á los ojos de los pueblos ilustrados mas que un espectáculo vistoso.

La dificultad de predecir de un modo fijo la vuelta de un cometa, depende de la de determinar rigurosamente los elementos de su órbita. El gran cometa de 1811, cuya memoria conserva todo el mundo, tanto por el espanto que causó cuanto por la buena cosecha que hubo en este año, reaparecerá en 1884. Este cometa fué notable á la simple vista por espacio de 9 meses, y sin embargo corria mas de 200,000 leguas por hora. ¡Cuál debe ser la órbita que describe! Como el cometa de 1556 tiene un periodo de 292 años, su vuelta ha correspondido al de 1848. Empero tales reapariciones son muy dudosas, á pesar de que se conoce con certeza el regreso de algunos cometas, acerca de lo cual no deja duda alguna el que fué descubierto por Halley en 1682. Su periodo es de unos 75 años  $\frac{1}{2}$ , y segun lo habia predicho fué observado en 1456, 1531, 1607, 1682, 1759 y 1835. Ya no será visible este cuerpo celeste hasta el año 1912, en cuyo mes de octubre tendrá su mayor proximidad á la Tierra, y sin embargo no será aquella de menos de 8 millones de leguas, es decir, 92 veces mas lejos que la Luna. Aunque en sus apariciones de 1305 y de 1456 tuvo este cometa un brillo extraordinario, piensa Olbers que lejos de esceder en él al de 1811, como se ha pretendido, apenas será igual su claridad á la del tercer cometa de 1825, del cual no hizo caso el público.

#### LA TIERRA.

La Tierra que habitamos, lo que mas nos importa conocer, es el planeta acerca del cual tenemos nociones mas exactas. Ella realiza su revolucion al derredor del Sol en el espacio de un año, llevando consigo en este gran movimiento á la Luna su satélite. Como los demas planetas, nuestro globo recibe el calor y la luz del Sol, y al efectuar su revolucion en torno de este astro gira sobre sí misma 365 veces y cerca de un cuarto, lo cual constituye el año. Su celeridad en este movimiento de traslacion es tal, que los hombres corremos mas de 200,000 leguas por dia, ó como 70 por minuto, mas de 1 legua por segundo, es decir, en el espacio de dos pulsaciones. ¡Va por consiguiente la Tierra 40 veces mas rápida que una bala de cañón!

La línea imaginaria que atraviesa á la Tierra de parte á parte, y que se llama *eje*, denominándose sus estremidades *polos*, de la palabra griega *πωλιν* que quiere decir *girar*, está inclinada sobre la eclíptica  $66^{\circ} 32' 18''$ , por lo cual esta forma con el ecuador un ángulo de  $23^{\circ} 27' 42''$ .

Esta inclinacion, combinada con los dos movimientos de traslacion y rotacion, produce las estaciones, la desigualdad y la alternativa de los dias y de las noches. La Tierra, en el *equinocio de la primavera* que ocurre hácia el 21 de marzo, ofrece el Ecuador á los rayos perpendiculares del Sol, distando igualmente de él sus dos polos. En esta posicion está iluminada la mitad de la Tierra de uno á otro polo, y la otra mitad en tinieblas. En tal caso es igual la noche al dia por toda la Tierra, la cual deja en seguida este punto y continua su movimiento hasta llegar al *solsticio del estío* hácia el 22 de junio. En este movimiento el eje de la Tierra, que con corta diferencia corresponde á la estrella polar, conserva siempre la misma inclinacion sobre la eclíptica. y por tal disposicion el *polo ártico*, titulado tambien *polo boreal* ó *del norte*, se encuentra mas próximo al Sol, recibiendo entonces su luz por mas tiempo las comarcas boreales que las australes. Aunque siempre esté alumbrada la mitad de la Tierra, sin embargo por causa de la inclinacion del eje ya no lo está de polo á polo, y así los dias no guardan igualdad con las noches, y el hemisferio setentrional disfruta de la luz del Sol por mas tiempo que el otro hemisferio. Los rayos perpendiculares del Sol describen en este dia el *trópico de Cáncer*, distante del Ecuador  $23^{\circ} 27' 42''$ , se detienen en el círculo polar antártico y estan á  $23^{\circ} 27' 42''$  del polo Norte, de manera que todo el círculo polar está alumbrado. Este momento es llamado

*solsticio*, por parecer que se para el Sol á fin de volver hácia el Ecuador. Continuando su curso anual, llega la Tierra el 23 de setiembre al *equinocio del otoño*, y se encuentra en las mismas condiciones que cuando el equinocio de la primavera, pero el punto que ocupa es diametralmente opuesto al del 21 de marzo. El día y la noche son iguales, el Ecuador se halla otra vez bajo los rayos perpendiculares del Sol, y los polos distan de él lo mismo que en aquella época. En 22 de diciembre llega la Tierra al *solsticio del invierno*, punto opuesto al solsticio del estío. En esta época el *polo antártico*, llamado también *austral* ó del *sur*, está mas próximo al Sol, que parece mas bajo para los habitantes del hemisferio setentrional. Los rayos perpendiculares del Sol aparentan describir entonces el *tropico de Capricornio*, reproduciéndose los fenómenos que habian ocurrido el 22 de junio, aunque en sentido opuesto, pues entonces es el tiempo de los días mas largos para las regiones del hemisferio austral. La Tierra vuelve por fin el 22 de marzo siguiente al punto que ocupaba en el precedente año con respecto al Sol.

El espacio de tiempo comprendido entre estas cuatro épocas constituye las estaciones, las cuales no son de igual duracion. La primavera dura 92 días 22 horas y 14 minutos; el verano 93 días 13 horas y 34 minutos; el otoño 89 días 16 horas y 33 minutos, y el invierno 89 días 1 hora 21 minutos.

El tiempo que la Tierra invierte en colocarse relativamente al Sol en la posicion que ocupaba en el año anterior, es por término medio de 365 días, 5 horas 48' 50". Esta revolucion equinoccial se completa 20' 24" antes que la Tierra haya recorrido enteramente su órbita para acabar su revolucion *sideral*, es decir, para volver al mismo punto del Cielo, lo cual se verifica en 365 días 6 horas 9' 14". El año de 365 días 5 horas 48' 50" se llama *comun* ó *civil*, porque sirve para el uso ordinario. Las 5 horas 48' 50" que forman casi 6 horas, se abandonan durante tres años y se reunen en el cuarto para componer un día mas, resultando así el año denominado *bisiesto* de 366 días.

Esta diferencia entre el año equinoccial y el *sideral* es causada por la retrogradacion de los puntos equinociales. En dejando la Tierra un equinocio, vuelve á encontrarlo al siguiente año en un punto algo anterior al en que lo habia dejado, es decir, antes de acabar su revolucion. Esta retrogradacion que se llama *precesion de los equinocios* y se realiza anualmente, es, segun ya lo hemos indicado, de 50' 20" de grado, espacio que pasa la Tierra en 20' 24" de tiempo.

#### LA LUNA.

Hemos visto que los tres planetas mayores y mas lejanos del centro de nuestro sistema, *Júpiter*, *Saturno* y *Urano*, contaban con varios satélites en sus movimientos de proyeccion al rededor del Sol. La Tierra goza también de tal ventaja, pues ve girar en derredor de sí á la Luna. Este satélite que tiene de nosotros la distancia media de 67,000 leguas, es 49 veces menor que la Tierra. Su diámetro es de mas de 700 leguas, y su eje está inclinado  $88^{\circ} \frac{1}{2}$  sobre su órbita, que forma con la eclíptica un ángulo de unos  $5^{\circ} 9'$ . La revolucion de la Luna en derredor de la Tierra es *periódica* ó *sinódica*, segun el punto en que se considere á este astro. La primera se determina por el tiempo que emplea la Luna en regresar al punto de que habia partido, lo cual sucede en 27 días y 7 horas. Esta es propiamente su revolucion en torno de nuestro globo; pero mientras la Luna corre su órbita, la Tierra continua la suya en el espacio, y para que nuestro satélite vuelva con respecto al Sol á la misma situacion que antes, son precisos 2 días y 5 horas mas; por lo cual se necesitan 29 días y 12 horas para la revolucion sinódica ó el mes lunar.

La Luna recibe su luz del Sol, como lo acredita la observacion cuando estos dos astros se encuentran sobre el horizonte. Si la órbita lunar fuera paralela á la eclíptica, habria eclipse de Sol y Luna cada quince días; pero como estos dos círculos se cruzan en dos puntos llamados *nodos*, formando entre sí una inclinacion de  $5^{\circ} 8' 46''$ , resulta que nuestro satélite se halla unas veces mas alto y otras mas bajo que la eclíptica, y así la luz del Sol llega á la Luna cuando se presenta llena, sin tropezar con la Tierra en su tránsito.

Los diferentes aspectos luminosos que ofrece la Luna en su movimiento de traslación en derredor de la Tierra, se denominan *fases*. Llámase *conjunción* ó *neomenia* el tiempo que está la Luna entre el Sol y la Tierra, cuyo momento es el del *novilunio* ó *Luna nueva*, la cual no es visible para nosotros. Al contrario, llámase *oposición* el tiempo en que la Tierra se encuentra entre el Sol y la Luna, cuyo momento es el del *plenilunio* ó *Luna llena*, á la cual vemos entonces en toda su magnitud. Pasada la *Luna nueva*, este satélite que anda unos 13° de su órbita por día, se presenta á la izquierda del Sol en figura de un arco, cuyos extremos están en el lado opuesto al astro del día; pero á medida que la Luna se aleja del Sol, aparece cada vez mas iluminada, é insensiblemente llega al *primer cuarto*, á los 7 días de la *Luna nueva*. En este día se muestra nuestro satélite como un semicírculo luminoso, cuya parte circular está á la derecha y el diámetro á la izquierda. Continuando su marcha llega en otros 7 al punto opuesto al que ocupaba en el *novilunio*, ofreciéndonos entonces su disco enteramente iluminado, á lo cual llamamos *plenilunio* ó *Luna llena*. Siguiendo siempre su ruta, toca 7 días despues el punto diametralmente opuesto al *primer cuarto*, y el semicírculo que en esta fase nos presentaba está en tinieblas, y la parte que entonces se hallaba oscura está ahora iluminada. Este es el *último cuarto*. En suma, enseñando progresivamente una parte menos considerable de su disco, llega la Luna á los 29 días y 12 horas al punto en que se realiza la *Luna nueva*.

Las Lunas nuevas y llenas se denominan *sizigias*, y se dice que estan en *cuadratura* cuando se hallan en su primero ó último cuarto.

#### ECLIPSES.

Nadie ignora que un eclipse es el oscurecimiento de la Luna ó del Sol. Este efecto es producido por la interposición de la Tierra ó de la Luna. Los eclipses no pueden ocurrir sino cuando en su *conjunción* ú *oposición* se encuentra nuestro satélite en los *nodos* ó sus inmediaciones. Siendo su separación de la Tierra de unas 67,000 leguas, como nuestro planeta que proyecta su sombra en el espacio á 300,000 leguas tiene á la distancia de su satélite un diámetro considerablemente mayor que el de su disco, es evidente que los eclipses de Luna son visibles para la mitad de la Tierra situada hácia el lado del fenómeno, el cual se realiza cuando dicho planeta se coloca entre el Sol y la Luna. Al contrario acontece en los eclipses de Sol, esto es, cuando está la Luna entre el Sol y la Tierra, porque siendo la Luna 49 veces menor que la Tierra, no oculta su sombra mas que una insignificante porción de esta. Por tal causa no son visibles los eclipses de Sol mas que para los países por donde pasa la sombra proyectada por la Luna. La Tierra, 49 veces mayor que la Luna, puede estar eclipsada durante dos horas, al paso que un eclipse de Sol dura á lo mas 5 minutos.

La importancia del eclipse varia segun la estension de la sombra proyectada sobre el cuerpo eclipsado. Cuando desaparece todo el astro hay eclipse *total*, y *parcial* cuando solo se oculta parte de él. Preséntanse estos dos fenómenos en los eclipses de Sol y Luna, pero en los del Sol se verifica un tercero, que es el eclipse *anular*. En este caso sitúanse en la misma línea recta los centros de los tres cuerpos celestes, encontrándose el Sol á su menor distancia de la Tierra y á su mayor la Luna. Por el contrario, cuando la Luna está lo mas cercano posible á la Tierra y el Sol lo mas lejano, estando los centros en la misma línea, hay eclipse total de Sol.

Los eclipses totales de Sol son bastante raros, y no los veremos á no ser que vivamos hasta principios del siglo XX.

Es cosa muy singular el espectáculo de un eclipse *total* de Sol. En el tiempo que duró el de 21 de agosto de 1560, la oscuridad era, por decirlo así, mas grande ó al menos mas sensible y chocante que la de la noche: no se veia donde poner el pié, y los pájaros caian al suelo por el pavor que les infundia tan triste oscuridad. No fué menos notable el de 22 de mayo de 1724, pues la oscuridad total duró 2 minutos  $\frac{1}{2}$ . Viéronse en la misma línea al Sol, Mercurio y Venus, mas por causa de las nubes se divisaron pocas estrellas. Distinguióse en torno del Sol una corona blanca, pero pálida.



Ahora que nos hemos ocupado de la Tierra en sus relaciones con los demas cuerpos celestes, examinémosla ligeramente en cuanto á su formacion. Estudiemos su interior, y veamos las revoluciones que ha experimentado.

### *Estado del globo en sus diferentes edades.*

#### GEOLOGIA.

La geologia tiene por objeto el conocimiento interior del globo, su estructura y formacion, y los diferentes cambios que ha experimentado. Esta ciencia que hace poco no estribaba en ninguna base sólida ni en principio alguno cierto, sino solamente en hipótesis ingeniosas, es cada dia mas interesante.

En la actualidad parece indudable que el centro de la Tierra es de fuego. Las recientes investigaciones del célebre físico Ampere nos dan á conocer que no será fluido el centro. Con arreglo á nuestros conocimientos presentes no es fácil admitir el estado de incandescencia sin la fluidez del cuerpo sometido á la accion del fuego; empero siendo un hecho la progresion del calor central, es indispensable admitir, para explicar los resultados de Ampere, que el centro del globo se compone de materias que nos son desconocidas y que no podrán ser derretidas por el mayor calor.

Los geólogos dividen la larga série de siglos transcurridos desde la formacion de la Tierra en *cuatro épocas*, subdivididas en muchos periodos.

**PRIMERA ÉPOCA.** Esta época es la de los terrenos primitivos. La Tierra era entonces fluida é incandescente. Todos los metales, como el azufre, el plomo, el betun, el zinc, etc., se hallaban en estado de vapor, y componian la atmósfera que rodeaba al globo, y debia ocupar una estension considerable ejerciendo una enorme presion sobre la Tierra.

En su movimiento de traslacion perdió el globo con el tiempo parte de su calórico, y entonces las materias minerales fluidas se consolidaron y formaron una corteza delgada, cuyo espesor se aumentó cada vez mas, que se calcula hoy dia ser de 10 á 15 leguas. El calor central comprimido se abre paso por la masa, y rompiendo hasta la superficie del globo, produce espantosas erupciones volcánicas. De esta época en que no hubo seres organizados datan los terrenos primordiales, cuyas bases son los granitos y gneis. La tierra de porcelana, los bellos mármoles, las piedras preciosas, el cristal de roca, las minas de estaño y oro, las vetas de cobre, etc., se encuentran en este terreno primitivo.

**SEGUNDA ÉPOCA.** La segunda época es la de los terrenos secundarios, durante la cual se cubrió de vegetales la Tierra, y se pobló el mar de animales. El agua, hasta entonces en vapor en la atmósfera por el calor del globo, se torna líquida y forma lagos y mares que se pueblan de animales acuáticos marinos. La costra sólida de la Tierra experimenta siempre rasgaduras, vaivenes del suelo y levantamientos, pero ninguno produce las altas montañas que no pertenecen á esta época. Presentando todavia el globo con respecto á su estension una superficie casi llana, los mares debian ser poco profundos, y los lagos en gran número debian ser mas vastos. Las plantas tomaron en esta época un desarrollo extraordinario causada por el calor. No existiendo todavia ningun insecto ni animal terrestre ni hallándose poblados los lagos y rios, multiplicáronse las plantas hasta lo infinito, y brotando en los pantanos los cegaron amontonándose en ellos: de aquí esos inmensos depósitos conocidos con el nombre de *hornaguera* ó carbon de piedra. Hallándose el interior de la masa en accion continua, cargó las aguas minerales de materias estrañas que formaron depósitos en la superficie. A medida que el globo se envejecia, hiciéronse mas frecuentes los temblores, los levantamientos y las ondulaciones. Los volcanes tomaron actividad; la cantidad de materias vomitadas salió del seno de la Tierra con mas violencia y formó montañas, y la atmósfera, cuya altura se disminuyó á proporcion que se aumentó la corteza del globo, se tornó tambien menos pesada y oscura. En los terrenos de esta época es donde se encuentran las pizarras, los calizos, las minas de hornaguera, la piedra arenisca y de toque, el lapiz,

el alumbre, el vitriolo, los jaspes, vetas numerosas de cobre, de plomo, zinc, hierro, etc., los mármoles mezclados, el alabastro, el yeso, muelas de molino y piedras de afilar.

**TERCERA ÉPOCA.** Los terrenos terciarios forman esta época, notable por la aparición de los animales que poblaron la tierra y las aguas dulces del globo. Lo que mejor caracteriza esta época, es la creación de los cuadrúpedos y demás animales, los pájaros, los insectos y los peces de agua dulce. Nuevas creaciones de animales reemplazan á las antiguas, que perecen por las diferentes modificaciones que experimenta el globo, habiendo quedado sus restos enterrados en las primeras capas que despues fueron cubiertas por otras nuevas. En ellas es donde se encuentran los fósiles marinos, como las ostras, los caracoles, las conchas, etc. y las miolitas que se encuentran con abundancia, sobre todo en las canteras de París. Las capas segundas encierran los fósiles de aves, pescados, mariscos de agua dulce y de mamíferos cuyas especies han desaparecido enteramente, existiendo en el dia las análogas a ellas en la zona tórrida. El ámbar, las turquesas, diversas ágatas, maderas petrificadas como la de la palmera, ópalos, el alabastro gipsoso, la estronciana, la piedra de Jesus, etc., se encuentran en los terrenos de esta época.

**CUARTA ÉPOCA.** Esta es la época de los terrenos diluvianos y posdiluvianos, y es distinguida por la presencia del hombre sobre la tierra, creado en medio de todos los animales que continúan poblando el globo. Esta época, la misma en que vivimos, comenzó por una de las catástrofes mas grandes experimentadas por el globo, pues á ella pertenece el diluvio. Apenas se concebía hasta estos últimos tiempos la posibilidad de semejante acontecimiento, sin recurrir á los milagros; pero como al presente va haciéndose lugar la geología entre las ciencias exactas, no queda duda alguna acerca de tal suceso. Las pruebas no residen en presencia de las numerosas conchas que se descubren en las cimas de las montañas ó canteras, porque muchas de ellas son anteriores á esta época: lo que constituye el carácter peculiar de aquel trastorno general, son los depósitos de cantos rodados que se tropiezan en todas las partes del mundo, lejos de las aguas actuales y de las montañas, y que no han podido ser redondeados sino por la rozadura al ser trasportados por las poderosas aguas que los arrastraron. Además, los enormes peñascos llamados erráticos (errantes) que se hallan en todos los puntos del globo, tanto en las llanuras como en las cumbres de las montañas, patentizan de una manera irrecusable la espantosa catástrofe sufrida por la tierra. La dirección de esos cantos rodados y peñascos erráticos, algunos de los cuales pesan hasta 600,000 libras y tienen 1,000 piés cúbicos, siendo la misma que la de los valles, indica que una irrupción de las aguas debe haber sido la causa de tales efectos. En este tremendo cataclismo desaparecieron muchas razas de grandes animales, cuyos restos fósiles y los de los peces y plantas de aquella época, comparados con algunas especies análogas que hay en los climas cálidos, acreditan que su organización era mucho mas aventajada. Dichas razas debían hallarse en las zonas cálidas del globo, y sin embargo existen hoy dia en mas abundancia en las zonas frias y templadas; lo cual da margen á pensar que los polos de la tierra han variado de puesto, y que la dirección del eje del globo debía ser de Nordeste á Sudoeste. En efecto, una tradición egipcia refiere no haber ocupado siempre el mismo puesto los polos de la tierra.

Este diluvio universal, anterior al de Moisés, es un hecho comprobado, cuya causa nos es desconocida, así como la época en que aconteció: empero, no habiéndose encontrado fósil humano en los terrenos anteriores á tal época, es de creer que el hombre no había sido criado todavía. Despues del gran cataclismo ocurrieron diluvios parciales, como lo menciona la historia de todos los pueblos. Estos desastres fueron causados por erupciones volcánicas y levantamientos parciales, que desordenando las tierras dejaban los lagos y rios en seco, y causaban con la separación violenta de las aguas verdaderos diluvios en las comarcas inmediatas.

Es una cuestión que debe interesar á todo el mundo el saber la edad de nuestro desdichado planeta. Sin detenernos en relatar las diversas opiniones que se han emitido so-

bre tal materia, diremos únicamente que la mas generalmente recibida da al mundo unos 66 siglos, ademas de los cinco dias que precedieron á la creacion del hombre, consagrados á la formacion del globo, de las plantas y de los animales que lo pueblan.

El hombre no tiene mas de 6 á 7,000 años de antigüedad, como lo acreditan uniformes todas las investigaciones históricas modernas acerca de este asunto. Pero puede darse á la tierra una edad mas avanzada. Segun el tiempo que ha sido indispensable para formar las últimas capas tan poco gruesas que datan desde la creacion del hombre, se opina con fundamento que no son cinco dias el tiempo invertido en la formacion de las capas inferiores, llenas de despojos de animales y plantas, que atestiguan los diferentes periodos de la formacion de la costra del globo. Yo creo sinceramente en el poder del Criador que con una sola palabra puede reducir todo el universo á la nada, y pudo por lo mismo obrar tantos prodigios en un dia tan bien como en cinco: pero ¿á qué recurrir á los milagros y querer siempre rayar en lo maravilloso, cuando en este punto nos permite la mayor latitud el mismo testo de la Biblia? Algunos geólogos asignan una existencia de trescientos mil años al globo en que nacemos y morimos; y aunque yo no pretendo afirmar que sea tal la edad de nuestro planeta, no dejo de detenerme con muchos sabios, teólogos católicos, protestantes, judíos, etc., en uno de los sentidos de la palabra hebrea *iom*, para atribuir á la tierra una duracion mayor que la vulgarmente recibida.

En efecto, esta palabra *iom*, que significa *dia*, quiere espresar igualmente una duracion de tiempo cualquiera, y no puede pretenderse que Moisés hubiera querido hablar de dias como los que entendemos nosotros de dias de 24 horas. Es pues tan justo como religioso el considerar los dias de la creacion como manifestaciones potenciales, cuya duracion no nos es posible fijar. Esta manera de contemplar la creacion de las obras del Eterno parece mas grande, mas noble, mas racional y mas á propósito para aumentar la veneracion que la sola idea del Criador debe despertar en nosotros, que no la que encierra el círculo de la creacion en un corto espacio de tiempo.

La concordancia que existe entre la narracion del Génesis y los hechos geológicos es palpable. Los dos primeros dias estan consagrados á ordenar el caos y á preparar la materia: aun no habia seres organizados (Genesis, cap. 1, v. 1 al 8). A esto corresponde enteramente la primera época geológica anterior á la existencia de los seres organizados, y en la cual se ponen los terrenos primitivos. La segunda época geológica es cuando la tierra se cubre de vegetales, siendo esta época la de los terrenos intermedios y secundarios; y el Génesis dice que en el tercer dia son separadas las aguas de la tierra y reunidas en un solo lugar. En este dia produce la tierra las plantas y los árboles (Gen. cap. 1, v. 9 al 23). La tercera época que es la de los terrenos terciarios, y en la cual aparecieron los cuadrúpedos y demas animales, pertenece al quinto dia, durante el cual crió Dios todos los peces, pájaros y animales terrestres (Gen. cap. 1, v. 24 al 25). La creacion del cuarto dia fué la del Sol y la Luna. El gran genio de Voltaire atacó con su seguridad filosófica y su ligereza de hombre de mundo este pasage de la Biblia, demandando cómo la luz creada en el primer dia pudo serlo antes que el Sol.

Hoy puede responderse que la opinion de los antiguos que tenian á la luz por preexistente á los astros que nos la trasmiten, es un hecho reconocido. Los experimentos de Arago y Fresnel demuestran de una manera incontestable, que la luz no nos viene del Sol y de las estrellas, sino que existe en el espacio, como la electricidad en los cuerpos.

En fin: la cuarta época en cuyo principio ocurrió el diluvio universal, vió nacer al hombre, la criatura cuya organizacion es mas complicada, sin que se encuentre vestigio alguno de ella en los terrenos que precedieron á tan grau catastrofe. Esta época coincide con los versículos 26 al 31 del Génesis, c. 1

Hé aqui el cuadro de la elevacion de las principales montañas que cubren el globo, producidas en él por todos los trastornos que ha experimentado.

## CUADRO OROGRAFICO.

AFRICA.			
1	Monte Muria. . . . .	17,734	
2	Monte Zambí (reino de los Molonas). . . . .	16,782	
3	Pico de Tenerife (Canarias). . . . .	12,985	
4	Monte Ambotismene (Madagascar). . . . .	12,274	
5	Nieuweld, cerca del cabo de Buena Esperanza. . . . .	10,920	
6	Piton de las nieves (Borbon). . . . .	10,734	
7	Montaña del Pico (Azores). . . . .	8,442	
8	Id. de la Mesa (en el Cabo). . . . .	4 070	
9	Pico del Diablo. . . . .	3,524	
10	Id. de Diana (Santa Elena). . . . .	2,887	
OCCEANIA.			
1	Mouna-Roa (isla Hawaii). . . . .	16,940	
2	Monte Mahaye (isla Luzon). . . . .	16,012	
3	Monte Ophir (Sumatra). . . . .	13,825	
4	Monte Mayon, volc. (Luzon). Picos de las islas de Sta. Isabel y Guadalcanar (islas de Salomon). . . . .	11,595	
5	Pico Oriental (isla Mawi, grupo Hawaii). . . . .	11,522	
6	Monte Cristal (isla Borneo). . . . .	8,867	
7	Volcan de la isla de la Asuncion en las islas Marianas. . . . .	6,825	
EUROPA.			
1	Monte Blanco (Saboya). . . . .	16,835	
2	Monte Rosa. . . . .	16,576	
3	Cerro de Mulacen (Granada). . . . .	12,250	
4	Pico Netou (Pirineos). . . . .	12,183	
5	Monte Etna, volc. (Sicilia). . . . .	11,329	
6	Monte Rotondo (Córcega). . . . .	9,355	
7	Lipze (Montes Krapathos). . . . .	8,878	
8	Puyo de Doma (Francia). . . . .	5,124	
9	Bola de Vosgos (id). . . . .	4,924	
10	Monte Vesubio cerca de Nápoles. . . . .	4,172	
11	Mesa al pié del Monte Blanco. . . . .	3,584	
12	Brioschi se elevó en Padua en 1808 á . . . . .	23,938	
13	Gay-Lusac, en París, en 1804 á . . . . .	24,430	
ASIA.			
1	Dhawalagiri (cadena del Himalaya.) . . . . .	29,960	
2	Djawair (id.). . . . .	27,373	
3	Segundo pico (id.). . . . .	24,808	
4	Tercer pico (id.). . . . .	24,346	
5	Elbrouz (Caucaso). . . . .	17,552	
6	Monte Líbano (Siria.). . . . .	10,571	
7	Monte Sínai (id.). . . . .	8,470	
8	Pequeño Altai (Siberia). . . . .	7,707	
9	Pico de Adam (isla Ceilan). . . . .	6,825	
10	Mesa del Tubet ó Tibet. . . . .	12,600	
11	Id. del Caucasó. . . . .	8,050	
12	Id. de Siria. . . . .	2,100	
AMERICA.			
1	Nevado de Sorata (Bolivia). . . . .	26,936	
2	Nevado de Illimani (id.). . . . .	25,707	
3	Chimborazo (Colombia). . . . .	22,876	
4	Cayambe. . . . .	20,834	
5	Monte San Elias, volc. (América rusa). . . . .	19,295	
6	Sierra Nevada de Méjico. . . . .	16,751	
7	Monte Petrillo (isla de Cuba), y Antonsego (isla de Haití). . . . .	9,555	
8	Montañas azules (Jamaica). . . . .	7,763	
9	Soufriere, volc. (Guadalupe). . . . .	5,459	
10	Monte Pelée (Martinica). . . . .	4,725	
11	Hecla, volc. (Islandia). . . . .	3,545	
12	Cuenca del lago Titicaca (Perú). . . . .	14,000	
13	Mesa de Quito. . . . .	10,178	
14	Id. de la Sierra-Nevada de Méjico. . . . .	9,975	
15	El Condor, ave que mas se remonta. . . . .	22,750	

*Nomenclatura de las partes mas notables que constituyen la superficie de la tierra.*

Vamos á presentar una lista de los términos mas usuales en geografía, para distinguir los diversos accidentes de la superficie terrestre, con las correspondientes defini-

ciones que aclaran aquellas voces de que frecuentemente habremos de hacer uso en nuestra obra.

**AFLUENTES** son los rios, que con sus corrientes aumentan las aguas de otro rio principal.

**ALBUFERA** es una laguna, ó lago inmediato al mar, con el que suele tener comunicacion.

**ANTÍPODAS** son los lugares, ó habitantes colocados en los extremos de un diámetro del globo terrestre, ó en los puntos mas équidistantes, que puede haber en la superficie de la tierra.

**ARCHIPIELAGO** es una porcion de mar sembrada de muchas islas inmediatas unas á otras.

**BAHÍA** es una entrada ancha que hace el mar en la tierra, y en ella puede haber uno ó mas puertos donde los buqués estén al abrigo de los vientos, como la bahía de Cádiz. La entrada que el mar hace en Mahon y el Ferrol no es bahía, porque es angosta.

**BANCO** es un lugar en el mar, de poco fondo y lleno de arena, sin el agua suficiente para navegar.

**BARRA** es un banco de arena ó piedra, que cierra la entrada de algun rio ó puerto, haciéndola difícil y peligrosa, especialmente en las mareas bajas.

**BATIDEROS** se llaman las montañas escarpadas en las costas del mar.

**BOCA** ó **EMBOCADURA** es la parte donde un rio sale de la madre para entrar en el mar, ó algun lago.

**CABO** es una porcion de tierra que se adelanta hácia el mar. Se llama *promontorio*, cuando se eleva como una montaña, y *punta* cuando tiene poca elevacion, y se estrecha al paso que vá internándose en el mar.

**CALA** ó **ENSENADA** es una entrada ó especie de puerto para embarcaciones pequeñas.

**CANAL** es una angostura prolongada, que terminan dos líneas de puntos de costas opuestas.

**CAÑADA** ó **VALLE** es la porcion de tierra baja comprendida entre dos montes.

**CASCADA** ó **CATARATA** es el punto en que un rio se precipita de gran altura.

**COLLADO**, **LOMA**, **OTERO**, **COLINA**, etc., es el monte de poca altura y cortas dimensiones.

**CONFLUENCIA**, **UNION** ó **PUNTA** es el lugar donde se unen dos rios.

**CONTINENTE** es una grande estension de tierra, no interrumpida por el mar, y que comprende varios estados ó naciones.

**CORDILLERA** es una cadena bastante prolongada, de grandes montañas.

**CORRIENTE** es el curso de los rios, ó el paraje del mar, en que las aguas caminan con ímpetu.

**COSTA** es el extremo de las tierras inmediatas al mar, ó el término en que tocan á las aguas.

**CUELLO**, **PASO**, **GARGANTA** ó **PUERTO** es una travesía angosta entre montañas.

**CUENCA** ú **HOYA** es el conjunto de valles, que envian sus aguas á un rio.

**DARSENA** es una especie de puerto dentro de otro, tan abrigado de los vientos, que apenas se perciben en él las agitaciones del mar, y se le aplica dicho nombre cuando está destinado para la carena ó construccion de embarcaciones.

**DUNAS** son las pequeñas colinas de arena á la orilla del mar, ó las mismas orillas del mar cuando por su elevacion le impiden estenderse sobre las costas.

**ESCOLLO** es un banco de piedra que á veces sobrepuja las aguas.

**ESTERO** es la entrada que hace el mar en la tierra, sin fondo suficiente para las embarcaciones, y en este mismo sentido suele emplearse la palabra *marisma*.

**ESTRECHO** es una angostura trazada por dos puntos opuestos de las costas.

**FONDO** es la tierra cubierta por las aguas: por *cantidad* de fondo se entiende la profundidad del mar, y por *calidad* la naturaleza del terreno.

**GOLFO** es á veces sinónimo de *seno*, y otras designa un espacio cualquiera del mar: por ejemplo, *el golfo de las Damas*, *el golfo de las Yeguas*.

**ISLA** es una porcion de tierra enteramente rodeada de agua, cuando es pequeña y escarpada se llama *islote*.

**ISTMO** es una lengua estrecha de tierra entre dos mares, que enlaza dos porciones de terrenos de alguna consideracion.

**LAGO** es el depósito de agua considerable y permanente, que solo comunica con el mar por medio de un rio, ó por algun conducto subterráneo.

**LAGUNA** es el depósito de aguas llovedizas.

**MONTAÑA** ó **MONTE** es una gran masa de tierra que se eleva mucho, cargada de árboles y plantas.

**MÁRGENES** son las orillas de un rio: distingúense en *derecha* é *izquierda* segun el curso de las aguas.

**MESA** es la llanura existente sobre una montaña ó terreno elevado.

**OASIS** son los espacios, ó islas de tierra vegetal, que se encuentran en mediõ de desiertos estériles.

**PENINSULA** ó **CHERSONESO** es la tierra cercada de agua por todas partes, menos por la que está unida al continente.

**PICO** es un monte muy elevado, de figura cónica, al menos en la parte superior.

**PLAYA** es la costa baja y por lo regular arenosa.

**PUERTO DE MAR** es un parage rodeado de tierra casi por todos lados, con fondo suficiente para que puedan entrar las embarcaciones, y mantenerse amarradas al abrigo de las olas.

**RADA** es un fondeadero, formado por la costa que tiene algun arqueo.

**RIA** es un canal angosto sin salida, que se interna en la tierra.

**RIO** es la masa muy abundante y continua de agua dulce, que corriendo por una madre, desemboca en el mar ó en algun lago.

**RIVERAS** son las orillas del mar, y tambien las de los rios.

**SENO** es una porcion muy considerable de mar casi rodeada de tierra, y difiere esencialmente del puerto por su estension. El seno es respecto del mar lo que una gran península respecto del continente.

**SIERRA** es una cadena de montes escarpados.

**SURGIDERO** es cualquier parage en que pueden estar fondeadas las embarcaciones.

#### *Causas que influyen en la variacion del aspecto de la tierra.*

La estructura tanto interior como exterior de la tierra nos indica de un modo evidente, segun dejamos dicho, los grandes trastornos á que ha debido estar sujeta desde su creacion. Parte de estas causas subsisten aun, y son las que ligeramente vamos á enumerar. No hay fuerza ninguna en la naturaleza, por pequeña que sea, que no contribuya á esta grande obra; el fuego es el agente mas poderoso, pero es mas general el efecto del agua; el hielo obra de un modo mas perceptible; el aire influye notablemente; la tierra ayuda con su movimiento, y el hombre no deja tambien de contribuir en gran manera.

*El Fuego* subterráneo, cuya erupcion forma los *volcanes*, le miran unos como nacido del fuego central, y otros de la inflamacion de varias materias, producida ya por la electricidad, ya por la fermentacion. Las montañas en que generalmente se ven estos fuegos, son formadas de materias volcánicas; en su cima se abre la boca ó cráter por el que arrojan humo, llamas, materiales derretidos que forman lo que se llaman lava, cenizas, piedras y á veces agua y barro. Las erupciones van precedidas de conmociones violentas, temblores de tierra, hundimientos y un ruido sordo y espantoso; luego aparece una nube espesa de humo, acompañada de llamas que salen en forma de rayos, con una cantidad considerable de piedras inflamadas y torrentes de lava que se estenden destruyendo y arrasando cuanto encuentran. Las cenizas se elevan á veces en tal cantidad, que ocultan el sol y han llegado á sepultar ciudades enteras. Los volcanes que se hallan estendidos por todo el globo, la mayor parte estan cerca del mar; el número de los conocidos asciende á unos 160.

Como en lo interior de la tierra existen cavernas cerradas, y llenas de aire ó agua,

cuando por la proximidad de un fuego subterráneo, se aumenta el volúmen de estos fluidos, hallándose comprimidos, hacen esfuerzos mas ó menos violentos para desarrollarse, conmoviendo los terrenos inmediatos, que es lo que se llama *terremoto*. Pueden tambien producir estos fenómenos la electricidad y los hundimientos interiores del globo. Semejantes conmociones son precedidas de un ruido subterráneo, la tierra se quebranta, y de las aberturas que se forman salen, ya un viento impetuoso, ya una cantidad considerable de vapores, que cubren instantáneamente el cielo, ya llamas azuladas, etc.

Los temblores de tierra han hecho aparecer montañas elevadas, hundirse otras dejando en su lugar un lago, han torcido el curso de los rios y manantiales, han producido islas, y otros trastornos tan grandes como instantáneos.

Las lluvias arrastran las tierras de los altos á las llanuras, descarnan las diversas partes de un peñasco, ocasionando desprendimientos que producen efectos mas ó menos notables. Los rios llevan la tierra y piedras de sus orillas hasta el mar, ocasionan inundaciones, minan el pié de las montañas, que hundiéndose les hace mudar de madre, producir un lago ó buscar una salida subterránea. Pero lo que principalmente ocasiona la alteracion de la superficie del globo es el Océano, su continuo flujo y reflujó arrastra las tierras de una costa á otra aumentándolas y disminuyéndolas ganando terreno por un lado y perdiéndole por otro. En su centro forma montañas que tal vez serán algun dia morada de nuestros sucesores, sirviendo las actuales de fondo al mar.

Un *pellon* ó *témpano* de nieve desprendido de la cima de una montaña, descendiendo con violencia, aumenta su masa con la nieve que se le agrega, y arrastrando piedras, arboles y tierra, llega con estrépito espantoso al pié de la altura, á ocasionar nuevos trastornos, dejando sepultados pueblos enteros, destruyendo bosques, embarazando el curso de los rios, ó arrancando al cultivo terrenos feraces.

El aire, por su parte, conduce las tierras de un punto á otro, cubre de arena una verde campiña convirtiéndola en árido desierto, arranca los árboles, destroza los campos, forma montañas elevadas ó cava barrancos espantosos.

El hombre cultivando los campos, cortando ó plantando bosques, edificando ciudades, haciendo escavaciones, torciendo el curso de los rios, desecando los lagos, abriendo canales, etc., tiene un influjo bastante grande en el aspecto del planeta que habita. El tiempo destruyendo sus obras, pero no pudiendo darlas su forma primitiva, ayuda notablemente al mismo fin. El tiempo es el principal agente de estos trastornos. Para la naturaleza, un siglo es un instante, y trabajando de continuo, aunque de un modo imperceptible durante la corta vida del hombre, no hay efecto que no produzca.

#### DE LOS MARES.

Estando la superficie del planeta que habitamos cubierta de agua y de partes sólidas que se levantan sobre el nivel del líquido, presenta desde luego dos principales divisiones; la de las tierras y la de las aguas: estas forman el Océano y los mares que de él dependen; aquellas reunidas en grupos constituyen lo que el uso ha denominado partes del mundo, morada del hombre y de los animales terrestres y volátiles.

El Océano con los mares que de él dependen ocupa las tres cuartas partes de la superficie del globo, y es mansion ordinaria de los peces, de los cetáceos, de los moluscos y de los zoófitos.

Propiamente hablando, no hay en nuestro globo mas que un mar, un solo fluido continuo que circunda todas las tierras, y que segun visos se estiende de uno á otro polo cubriendo unas tres cuartas partes de su superficie. Todos los golfos, todos los mediterráneos ó mares interiores no son mas que brazos, ramales del mar universal que comunican con el piélago inmenso que podriamos llamar *Océano general*. Unicamente para mayor comodidad del lenguaje comun, se distinguen varias secciones del Océano, á las cuales se han dado nombres diferentes segun el capricho de los geógrafos.

En el siguiente cuadro presentamos un conjunto de las principales divisiones hidrográficas del globo, partiendo de las cinco grandes divisiones del Océano y de sus mas notables subdivisiones.

### OCEANO ATLANTICO.

La *parte oriental* ó *europo-africana* nos da las subdivisiones siguientes:

El mar del Norte, al cual pertenecen el Zuyderzé, el Cattegat y el Báltico con los golfos de Bothnia, de Finlandia y de Livonia.

El mar de Irlanda ó de San Jorge.

La Mancha.

El mar Hispano-gálico, cuyo recodo mas notable es el golfo de Gascuña.

El Mediterráneo propiamente dicho, cuyas subdivisiones mas notables son los golfos de Lion y de Génova, los mares de Toscana y de Sicilia, el mar Jónico, el Adriático, el Archipiélago propiamente dicho, el mar de Mármara, el mar Negro con su golfo, impropiamente llamado mar de Azof (Azou), y el golfo de Sidra formado por la costa de Berberia en Africa.

El mar abierto de Guinea, que no ofrece mas que dos senos notables llamados golfos de Benin y de Biafara.

La *parte occidental* ó *americana* presenta las siguientes subdivisiones:

El Mediterráneo Artico ó mar de Esquimales, que comprende: 1.º el mar de Hudson con sus golfos; 2.º el mar de Baffin, donde debemos distinguir á lo menos el golfo Boreal ó la bahía de Ross, el estrecho de Lancaster-Barrov, y el del Príncipe Regente con el golfo de Bouthia.

El golfo de San Lorenzo.

La bahía de Fundy.

La bahía de Delaware.

El Mediterráneo colombiano, en que es forzoso distinguir: 1.º el golfo de Méjico con las bahías de Campeche y de la Florida; y 2.º el mar de las Antillas con sus golfos de Honduras, de Darie y de Maracaibo.

### GRANDE OCEANO.

La *parte oriental* ó *asiático-oceánica*, que nos ofrece:

El mar de Bering con el golfo de Anadir, en la Siberia.

El Mediterráneo asiático oriental, subdividido en el mar de Okhotsk (mar de Tarra-  
kar), el mar del Japon, el Toung-hai (mar oriental), el Huanghai (mar amarillo), y el mar de la China con sus golfos de Tonquin y de Siara.

El mar de Java.

El mar de las Célebes.

El mar de Salú, ó sea de Mindoro. ó de las Filipinas.

El mar de Lanchidol ó de las Molucas, con el golfo de Carpentaria (Lamkai) en la Australia.

El mar de Corail.

La *parte occidental* ó *americana*, con las subdivisiones siguientes:

El mar de Bering, cuya parte oriental pertenece como hemos visto al continente antiguo, y propiamente á la estremidad del Asia: ofrece dos senos notables, el del golfo de Norton y el de Bristol.

El Mediterráneo abierto, de Cook, con la entrada que lleva el nombre del mismo viajero.

El golfo de California (mar Bermejo ó mar de Cortés)

El Mediterráneo abierto, de Panamá, con sus dos golfos de Tehuantepec y de Panamá.

El golfo de Chonos.

### OCEANO INDIO.

En este Océano debemos distinguir cuando menos las partes que siguen:

El canal de Mozambique.

El golfo de Oman con sus divisiones conocidas con los nombres de golfo arábigo ó Mar Rojo, de golfo pérsico y golfo de Cambaya.



El golfo de Bengala, con el propiamente llamado tal, y sus golfos secundarios de Spencer y de San Vicente.

#### OCEANO ARTICO GLACIAL.

La parte oriental ó asiático-europea comprende las partes siguientes:

El mar siberiano-central con las bahías de Boghai y de Khatansk.

La bahía de Taimtirska en Siberia.

El mar siberiano-occidental, con los golfos de Jenisei y del Obi, y el otro mucho más vasto de Kara, llamado también el mar de Kara.

El mar de Tcheskaya-Vaigatz con la bahía de Tcheskaya.

El mar Blanco, con las bahías de Mezen, de Arcangel, del Onega y del Kandalas-kaya.

La parte occidental ó americana forma los senos siguientes:

El golfo de Kotzebue cortado por el círculo polar.

El golfo de Mackenzic.

El golfo de la coronacion de Jorge IV.

El mar del rey Guillermo, que comunica con el golfo de Bouthia, subdivision del Mediterráneo Artico.

El estrecho de Lancasten-Barrow, otra subdivision del mismo mar.

#### OCEANO ANTARTICO GLACIAL.

Esta parte del mar grande comienza en el círculo polar antártico, y se estiende hasta el polo austral. Poco tiempo ha era casi enteramente desconocido, y no presenta todavía mares ni golfos bastante notables para que puedan ser mencionados con certeza.

El mar Caspio, el mar de Aral, el mar Muerto etc. no deben formar parte del estado precedente, pues propiamente hablando no son más que grandes lagos que no tienen inmediata ni mediata comunicacion ninguna con el Océano ni con sus dependencias. Por grande que sea su extension, no pasan de ser unos lagos caspianos.

#### DEL MOVIMIENTO DE LAS AGUAS.

Las corrientes son movimientos de las aguas del Océano que obran en diferentes sentidos. La corriente que se nota á uno y otro lado del Ecuador por lo que se llama corriente ecuatorial, va de E. á O., es decir, en sentido inverso que el globo. Atribúyese á la inercia y á la retraccion que produce en las aguas del Océano el movimiento de rotacion del globo. Hay otras dos corrientes que van desde los polos al Ecuador, por lo que toman el nombre de corrientes polares, y se creen provenidas de la afluencia de las aguas circumpolares para reponer las que el exceso del calor evapora en la zona tórrida. Estas corrientes generales admiten mil variaciones, nacidas de la configuracion de las costas, de las islas, de lo estrecho de las comunicaciones de los mares, lo que las hace variar de direccion y subdividirse en otras corrientes parciales. Cuando dos de estas se chocan, forman un remolino; también forman corrientes y remolinos los grandes rios al desembocar en el mar, y en algunas partes de este hay contracorrientes, es decir, dos corrientes opuestas, una que se mueve en la superficie, y otra á cierta profundidad.

La atraccion de los cuerpos celestes, particularmente del Sol y la Luna, produce en las aguas del globo oscilaciones regulares y periódicas que se llaman mareas, porque al girar al rededor de la Tierra el Sol y la Luna, aquella debe ser atraida, y no pudiendo ceder la parte seca á la fuerza de la atraccion por la union compacta de sus partículas, las aguas, que son más movibles, ceden y se elevan formando una especie de montaña cuya cima corresponde al punto del Cielo por donde pasa la Luna; y no solo se elevan por este lado, sino por el opuesto también, porque el centro de la Tierra es más atraido por la Luna que las aguas de la parte inferior: luego estas se inclinarán menos hácia el satélite y formarán otra montaña igual á la superior, de modo que en estos puntos habrá marea alta ó flujo, y reflujó ó marea baja en los puntos distantes 90° de aquellos, por tener que contribuir con sus aguas á la formacion de las dos prominencias superior é in-

ferior, y como la Tierra tarda 24 horas en girar sobre su eje, y la Luna se retarda 49' por día, habrá cada uno dos flujos y dos reflujos distantes unos de otros 6 horas y 12 minutos poco mas ó menos.

El Sol atrae igualmente las aguas, pero de un modo menos perceptible, por ser su atracción tres veces menor que la de la Luna; mas cuando los dos astros se encuentran en conjunción ú oposición (en las lunas nuevas y llenas), son las mareas mayores por favorecerse las dos fuerzas. Las mareas comunicando al Océano un movimiento continuo, impiden que sus aguas se corrompan.

Tambien hay temblores de mar, porque en el fondo de este hay fuegos subterráneos, segun lo acredita lo caliente de sus aguas, que se han llegado á ver hervir en algunos parajes, y á veces hasta salir humo y llamas al través de ellas, haciendo aparecer y desaparecer algunas islas. Por último, los vientos agitando las aguas producen las olas y la manga ó bomba marina, uno de los fenómenos mas temibles para el navegante.

Reasumiéndonos ahora, sentaremos que la superficie del globo es de 148.521,600 millas cuadradas. La suma de todas las tierras conocidas es aproximadamente 37.673,000 millas cuadradas; luego el resto de 110.848,600 millas cuadradas indicará la superficie de todos los mares del globo. Las tierras con respecto á los mares estan en la proporción de la segunda suma á la tercera, ó aproximativamente como 4 á 3: pero las tierras comparadas con la totalidad de la superficie del globo formarán solo la cuarta parte de la misma aproximadamente.

No es conocida con toda exactitud la población del globo; pero se puede calcular con alguna aproximación. Las investigaciones que hizo Balbi en 1827 para fijarla, no dieron por definitiva suma mas que 739 millones de habitantes. De este resultado partiremos: pero si los documentos estadísticos recientes nos ofrecen alguna variación, la anotaremos en su lugar correspondiente. El estado que sigue marca en globo la población absoluta y relativa de la tierra; en la parte de la Oceania se ha prescindido de las tierras antárticas descubiertas con posterioridad al año 1826, por la incertidumbre que reina todavía en punto á su extensión, etc.

<i>Grandes divisiones.</i>	<i>Superficie en millas cuadr.</i>	<i>Poblacion absoluta.</i>	<i>Id. relativa por millas cuadr.</i>
Mundo antiguo.....	23.427,000	680.000,000	29
- á saber: en Europa.....	2.793,000	229.200,000	82
en Asia.....	12.118,000	390.000,000	32
en Africa..	8.500,000	60.000,000	7
Mundo Nuevo, ó las - dos Américas.....	41.446,000	39.000,000	3 1/2
Mundo Marítimo ú O- - ceania.....	3.100,000	20.300,000	6 1/2
Total para el globo...	148.521,600	»	»
Parte ocupada por los - mares.....	110.848,600	»	»
Parte ocupada por las - tierras.....	37.673,000	739.000,000	19 6/10

#### DE LA ATMOSFERA.

Atmósfera es el conjunto de fluidos que rodean nuestro globo, formando, por decirlo así, su caja: ella es el inmenso laboratorio en que la naturaleza reúne los gases desprendidos de las partes seca y húmeda, descomponiéndolas y volatilizándolas, ó condensándolas y precipitándolas segun las necesidades de los tres reinos *animal*, *vegetal* y *mineral*. Todos los cuerpos pueden reducirse por el calor al estado aeriforme, y al sólido por el frio; de modo que si el globo se acercase al Sol tanto como Mercurio, la atmósfera aumentaría, porque muchas materias terrestres se convertirían en vapores, y se mezcla-

rían con ella, y al contrario, si se alejase tanto como Neptuno, gran parte de nuestra atmósfera se condensaría y pasaría al estado de líquido o sólido. Aunque no es posible señalarla una altura determinada, designanse á la atmósfera unas 90,000 varas por altura media, es decir, casi 14 leguas.

Los fluidos que constituyen la atmósfera pueden reducirse á tres: *aire, vapores y fluidos aeriformes ó imponderables*. El aire puro que forma la mayor parte de ella no es un elemento, sino un compuesto tal, que de 100 partes unas 27 son de gas oxígeno, y las 73 de gas azoe, si bien entre estas últimas se hallan á veces dos de gas ácido carbónico. El oxígeno es el solo á propósito para la respiración; pero como en mucha cantidad nos relajaría, se halla combinado con el azoe en la proporción conveniente. Las plantas absorben el azoe y producen el oxígeno con el influjo del Sol, de donde nace el ambiente que aspiramos en un jardín: los animales, por el contrario, absorben el oxígeno y le destruyen.

El aire es un fluido muy ténue y sutil, impalpable cuando no está en movimiento, insípido é inodoro cuando es puro. Es invisible, pues su color azul se atribuye á la refracción de la luz, aunque no falta quien le crea color propio suyo. El aire se contrae con el frío y se dilata con el calor, siendo esta dilatación capaz de producir los mayores efectos: en estas cualidades está basado el termómetro por cuyo medio averiguamos el grado de calor ó frío de la atmósfera. La pesantez del aire está bien probada en el día; en la experiencia de que la atmósfera hace peso ó presión sobre el agua que asciende en una bomba sobre un depósito de mercurio, está fundada la construcción del barómetro, instrumento destinado á medir la presión de la atmósfera, y por consiguiente aplicable á la averiguación de las variaciones atmosféricas, á la medida de las alturas y la elevación de cualquier pueblo sobre el nivel del Océano.

#### DE LAS ZONAS Y DE LOS CLIMAS ASTRONOMICOS Y FISICOS.

Sabido es que entre las paralelas al Ecuador hay cuatro que se distinguen con los nombres de *tropico de cáncer, tropico de capricornio, círculo polar ártico, círculo polar antártico*: añadiremos ahora que forman en el globo una división muy importante en cinco fajas ó zonas, que reciben nombre del clima general que en ellas domina. Las dos zonas contenidas en los círculos polares, privadas del calor solar durante mucha parte del año, pues no reciben sus rayos sino muy oblicuamente, son llamadas *zonas glaciales*. Las dos comprendidas en ambos hemisferios entre el círculo polar y el trópico, como reciben los rayos del Sol menos oblicuamente que en las zonas glaciales, aunque jamás verticalmente, llámense *zonas templadas*. Por fin la faja formada por los dos trópicos, cuya superficie pasa dos veces al año por debajo del Sol á plomo, y recibe constantemente sus rayos en una dirección poco oblicua, tiene el nombre de *zona tórrida*.

Los antiguos geógrafos usaron una división de la tierra por climas, fundada en la duración del día comparada con la de la noche en el solsticio de verano. Según esta división, casi enteramente abandonada por los modernos, contábanse los climas por escala de una diferencia de media hora hasta el círculo polar, donde las diferencias se suceden mas rápidamente, y las determinaron por meses. Los geógrafos dan á estos climas el nombre de astronómicos ó matemáticos, para distinguirlos de los físicos: las causas principales de estos pueden reducirse á nueve: primera, la acción del Sol en la atmósfera; segunda, la temperatura peculiar del globo; tercera, la elevación del terreno sobre el nivel del Océano; cuarta, la vertiente general del terreno y sus variaciones locales; quinta, la posición de sus montañas relativamente á los puntos cardinales; sexta, la cercanía de los grandes mares, y su situación relativa; sétima, la naturaleza geológica del suelo; octava, el cultivo de un país y su población; y novena, los vientos que en él reinan. La zona tórrida no tiene mas que dos estaciones, la seca y la lluviosa, la primera el verano, la segunda el invierno de esos climas, si bien están en oposición directa con el verano é invierno celestes, porque la lluvia sigue al Sol de modo que cuando este astro se encuentra en los signos setentrionales tienen su estación lluviosa las comarcas que están al Norte de la línea. Parece que la presencia del Sol en el cénit de una comarca

calienta y dilata continuamente la atmósfera, por lo que se rompe á cada instante el equilibrio, es atraído el aire frío de las comarcas cercanas al polo, son condensados los vapores suspendidos en la atmósfera, y llueve casi perennemente. Las comarcas de la zona órrida que no levantan vapores, no ponen estación lluviosa.

Las localidades, sobre todo las altas cordilleras que detienen ó declinan los monzones y los vientos, influyen en las estaciones físicas de la zona tórrida hasta tal punto, que muchas veces el intervalo de algunas millas separa el verano del invierno. En otros puntos hay dos estaciones lluviosas y dos secas, distinguidas con las denominaciones de grande y pequeña. Casi siempre hace el mismo calor de los 10 á 15 grados de la línea equinocial; pero hácia los trópicos se conoce una diferencia entre la temperatura que reina en el momento en que el Sol está en el cénit, y la que tiene lugar cuando desde el solsticio opuesto los rayos del astro del día caen sobre el ángulo que es mas obtuso de 47 grados: así podríamos con Polivio dividir la zona tórrida en otras tres. La ecuatorial, propiamente dicha, es templada si se compara con la del trópico de Cáncer, compuesta en general de las comarcas mas cálidas y menos habitables de la tierra. La del trópico de Capricornio abraza poca tierra, pero parece que sufre calores insoportables, bien que instantáneos. La mayor parte de los antiguos, desconociendo la observacion de Polivio, creyeron que el calor iba en aumento desde el trópico al Ecuador, y dedujeron que el centro de la zona tórrida era inhabitable; mas en el día está reconocido que muchas circunstancias contribuyen á darle una temperatura soportable. Las nubes, las grandes lluvias, las noches naturalmente frescas y la duracion igual á la de los días, una fuerte evaporacion, la vasta estension de los mares, la proximidad de unas montañas altísimas cubiertas de nieves eternas, los vientos alisios y las inundaciones periódicas son otras tantas causas de disminucion del calor: hé aquí por qué en la zona tórrida se encuentran todos los climas. El Sol está tostando las llanuras; las costas orientales de los grandes continentes, azotadas por los vientos alisios, disfrutan de una suave temperatura; las altas comarcas son frias; en el valle de Quito reina una primavera eterna, y las mas elevadas mesas del interior de Africa ofrecen mas de una comarca dotada de idéntica ventaja.

Nada iguala á la belleza magestuosa del verano en la zona tórrida: el Sol se levanta horizontalmente, atraviesa en un instante las nubes ardientes de Levante, é inunda la bóveda de los Cielos con una luz vivísima cuyo resplandor no interrumpe sombra ninguna. La Luna brilla asimismo con resplandor menos pálido; los rayos de Venus son mas vivos y mas puros; la Via Láctea da una claridad centellante; y á esa pompa de los Cielos debe añadirse por complemento lo sereno del aire, la calma de las olas, el lujo de la vegetacion, las formas gigantescas de las plantas y de los animales, toda la naturaleza, en fin, mas grande, mas animada, y sin embargo menos inconstante y menos móvil.

Las zonas templadas tienen en cambio los suaves y variados encantos de la primavera y del otoño, el calor benigno del verano y los rigores saludables del invierno, esa série de las cuatro estaciones, desconocida mas allá de los trópicos como hácia los polos. Aun la parte de la zona templada boreal que se estiende entre el trópico y el 35 grado de latitud, parécese en muchos puntos á la zona tórrida: hasta el grado 40 no es fuerte ni duradera la helada en las llanuras, como tambien es raro que en ellas nieve. Las altas comarcas experimentan todo el rigor del invierno, y aun en las llanuras pierden los árboles sus hojas en los meses de noviembre y diciembre. Desde el grado 40 hasta el 60 es donde la sucesion de las cuatro estaciones se hace sensible y regular, sin esponer con todo la salud del hombre. Pero al hombre mismo es á quien en gran parte se debe la creacion de los climas saludables: hace veinte siglos que Francia, Alemania é Inglaterra se parecian en un todo al Canadá y al Asia central, comarcas situadas ni mas ni menos que nuestra Europa á una distancia media entre el Ecuador y el Polo.

Mas allá del grado 60 hasta el 78 (que parece ser el confin de los terrenos habitable en el hemisferio boreal) no se conocen en general mas que dos estaciones, un largo y riguroso invierno, al que suceden bruscamente algunas veces calores insoportables. La accion de los rayos solares, débil en razon de su direccion oblicua, se acumula en los

días mas largos y produce efectos que parecen solo naturales en la zona tórrida. En invierno, por el contrario, llega á helarse el aguardiente, y una capa como de escarcha cubre las mismas sábanas de nuestras camas en las habitaciones mas bien cerradas y recónditas. Hase encontrado helada la tierra hasta en la profundidad de 33 metros. El mercurio cuajado en el termómetro, deja indeterminados los grados del frio, si bien estos son en general extremos de la zona glacial. Las exposiciones meridionales ó la vecindad del Océano suavizan el clima hasta un grado que parecerá increíble. Bergen en Noruega, y en toda la costa de este pais entre el 60° y el 62° de latitud, tienen inviernos muy lluviosos, y raras veces nieves y heladas: de suerte que esta estacion es menos rigorosa y requiere menos combustibles que en Viena, en Austria, en Praga y en Cracovia, bajo los 48 y 50 de latitud. La zona fria disfruta de una calma atmosférica desconocida en las regiones templadas: allí no hay tempestades ni granizo, y pocas borrascas; el resplandor de las auroras boreales, reflejando por la nieve, disipa las tinieblas de la noche polar; los días, compuestos de muchos meses, si bien de una magnificencia monótona, aceleran prodigiosamente la vejetacion: en 72 horas se derrite la nieve y abren su cáliz las flores.

### NOCIONES GEOGRAFICAS.

Próximos á principiar la descripcion del globo terrestre, creemos indispensable emitir unas breves nociones geográficas.

*Ecuador* es el punto céntrico que dista de cada polo 90°, y divide la Tierra en dos partes iguales; la que cae al lado del polo ártico se llama *hemisferio boreal* ó *setentrional*, y la que está por el lado del antártico *hemisferio austral* ó *meridional*. El Ecuador se denomina tambien *Línea equinocial*.

*Trópico* es como si dijésemos estorbo, porque al tropezar la Tierra en alguno de los dos que ya quedan mencionados, retrocede, y asi nunca sale de la órbita que tiene trazada entre ellos.

*Círculos polares* son los espacios de la Tierra que distan del respectivo polo hasta 23° 28'.

### LONGITUDES Y LATITUDES GEOGRAFICAS.

Como los antiguos llegaron á conocer que el globo terráqueo era mas largo que ancho, adoptaron al describir la Tierra las palabras *longitud* y *latitud*; pero hoy tienen estos términos otra significacion en geografia. *Latitud* es la distancia de un punto cualquiera con respecto al Ecuador: habrá por lo tanto *latitud boreal*, si el punto de que se trate se halla en el hemisferio boreal, y será *austral* si el indicado punto está en el austral. *Longitud* es la distancia que hay entre dos meridianos, ó los momentos en que estan á mitad del día diversos puntos de la Tierra. Conforme al modo de contar de los marinos y muchos geógrafos modernos, la longitud toma el nombre de *oriental* ú *occidental*, segun que el lugar en cuestion venga al *Este* ó al *Oeste* del primer meridiano convenido.

Para determinar con exactitud la longitud y latitud, se divide la superficie del globo en 180 bandas ó zonas paralelas al Ecuador, 90 al *Norte* y 90 al *Sur* de este círculo, dándolas el nombre de grados de latitud, y marcándolas con unos círculos que se llaman paralelos principales. Cada grado se divide en 60 fajas llamadas minutos, y cada minuto en otras 60 llamadas segundos. Estas nuevas divisiones se designan con paralelas secundarias. En seguida se distribuye esta superficie en 360 partes para otros tantos meridianos principales, á los que se da el nombre de grados de longitud, subdividiéndolos lo mismo que los de latitud. Con este procedimiento se cubre toda la superficie del globo con paralelos y meridianos; de modo que para hallar la situacion de cualquier punto de la tierra no se necesita mas que buscar á cuál casilla de ellos, digámoslo asi, corresponde este, ó en otros términos, determinar su longitud y latitud.

Cada grado de latitud consta de 20 leguas, y los de longitud solo tienen esta cantidad en el Ecuador, porque van disminuyéndose insensiblemente hasta llegar á los polos, donde se juntan todas las longitudes. Estas, segun hemos dicho, se cuentan hácia el *Este*

y el Oeste del Meridiano ó punto que sirva de partida. Nosotros fijamos para este objeto el de París por ser el mas general: y asi, por ejemplo, sabiendo que Madrid está al Ocaso de aquella ciudad, diremos que nuestra capital se halla de la francesa á tantos grados de longitud occidental; y por el contrario, cayendo Roma al lado oriental de París, estableceremos que aquella ciudad dista de esta tantos grados de longitud oriental. Tomando á París por punto de partida, carece esta ciudad de longitud, á la manera que el Ecuador carece de latitud, por empezarse en él los grados de esta.

#### DISTRIBUCION GEOGRAFICA DE LOS SERES SOBRE LA SUPERFICIE DE LA TIERRA.

La Tierra, como dependiente del sistema solar, está sometida en sus movimientos anuales á la influencia mas ó menos directa de la luz y del calor que esparce el Sol, resultando de esto para todos los seres creados que en ella habitan una série de acciones, cuyas reglas fijas modifican mas ó menos la existencia de los animales sometidos á la *distribucion geográfica*. Aunque el hombre logre á veces vencer esas acciones por medio de la *naturalizacion*, no por esto es menos cierto que cada ser ha sido destinado para vivir en una latitud determinada, sin que jamás traspase impunemente esta ley universal de la naturaleza, que se manifiesta por la organizacion, los hábitos y las inclinaciones que ha recibido al nacer como por atributo especial. Resulta pues que los continentes y las islas, las tierras sometidas á idénticas influencias atmosféricas producen los mismos seres: de ahí las divisiones generalmente admitidas de climas y zonas en número de cinco, á saber: la tórrida, las dos templadas y las dos polares ártica y antártica. De estas grandes divisiones dependen todas las combinaciones secundarias de la dispersion de los animales y los vegetales sobre la superficie del globo. Fácilmente se concibe que la línea de los mares, la de las montañas y regiones fluviales restringen la influencia general y la modifican sobremanera en sus pormenores. Los minerales, los metales y las gemas, cuerpos todos inorgánicos, constituyen lo que comunmente hablando se llama reino mineral, y no está sometido á las leyes de los climas, sino que aparece repartido indiferentemente por la masa del globo, y solo en ciertas localidades depende de las leyes de formacion.

No asi tocante á los vegetales, pues como la fuerza productiva de la naturaleza depende esencialmente del calor regular del Sol, y como la elevacion del terreno produce sobre este calor los mismos efectos que la distancia del Ecuador, de ahí que las plantas de las llanuras del Norte crecen entre los trópicos sobre las montañas, y que la vegetacion va robusteciéndose y enriqueciéndose por grados desde la cima de ellas á las orillas del mar, y desde los polos al Ecuador. Por esto Tournefort encontró al pié del monte Ararat los vegetales comunes en la Armenia, creciendo entre otros propios de Italia y Francia, y algo mas arriba los de Escandinavia. El corto número de plantas que crecen en todas latitudes se encuentran tambien en todas las alturas: las demas vienen clasificadas por *regiones vegetales*. El ilustre botánico Schow ha tenido la feliz idea de dividir la superficie terrestre del globo en 25 *reinos pitográficos*, á cada uno de los cuales dió dos nombres, uno *botánico* ó *geográfico* formado de los de las plantas que son mas numerosas, ó de la posicion geográfica de su territorio, y otro *histórico* entresacado de los nombres de los botánicos mas célebres.

La mas vasta de esas veinticinco regiones nos parece que la compone el reino de las *Umbelíferas* y de las *Crucíferas* ó reino de *Lineo*, pues abraza casi toda la Europa, una tercera parte del Asia, y mas de una parte de la América septentrional. El reino de las *Escallonea* y de las *Calceolaria*, ó sea el reino de Ruiz y Pavon, aunque mucho menos extenso que los reinos de las *Palmas*, del *Africa Ecuatorial* ó de *Adanson*, y otros muchos, es sin embargo uno de los mas notables á causa de la enorme altitud de su suelo, cuyo punto mas bajo es de 10,500 piés sobre el nivel del mar: es el mas elevado de todos los reinos botánicos, aun mas que el reino *Emódico* ó de *Wallich* que abraza los altos valles del Himalaya, pero cuya altitud es inferior á la suya, pues va sucediéndose entre 4,662 y 11,662 piés. El reino de Ruiz y Pavon abraza las partes mas elevadas de los valles de los Andes en las repúblicas Bolívio-Peruvianas y Colombianas, comprendidas entre el 20° paralelo Sur y el 5° Norte.

Los animales *zoófitos*, que viven en el mar, son tanto mas numerosos cuanto se va uno acercando mas al Ecuador; y se han establecido sin distincion al rededor del globo, formando una especie de ceñidor natural: lo mismo puede decirse de un gran número de *moluscos marinos*. Sin embargo, cuanto mas subimos en latitud, va disminuyendo su número, ó sus especies se van modificando y convirtiendo en otras.

Los *peces marinos* estan sometidos á la misma grande ley. Los del Norte difieren completamente de los del Mediodia, y las especies australes parece que habitan las altas latitudes, ni mas ni menos que las costas de la Australia, del Africa y de América. Tocante á los peces ecuatoriales, los roqueros ó saxálites como los escarros, etc., etc., son los que mas necesidad tienen del abrigo de las tierras y de las playas cálidas, y por lo mismo varian en sus distribuciones, si bien que la mayor parte se encuentran en Otaiti, en medio del mar del Sur, lo mismo que en la isla de Mauricio en el Océano indio.

Los *insectos* y los *reptiles*, extraordinariamente comunes bajo el Ecuador, van por grados disminuyendo en número á medida que nos adelantamos hácia los polos. Pero como su multiplicacion reclama imperiosamente la union del calor y la humedad, resulta que son menos comunes donde no aparecen reunidas estas dos circunstancias.

En punto á las *aves*, sus especies son tanto mas ricas y de adornos tanto mas suntuosos, cuanto mas se acercan á las zonas ecuatoriales. En ninguna clase de seres son mas sensibles las demarcaciones segun las comarcas, su exposicion y sus cordilleras; de manera que existen para ellas zonas geográficas perfectamente trazadas, aun para las aves que tienen el hábito de las emigraciones. Con todo, algunas especies parecen cosmopolitas, y asi es como ciertas aves acuáticas se encuentran en las riberas de todas las comarcas.

Solo los *mamíferos* aparecen repartidos por todos los puntos del globo, aunque no todos con igual talla en distintos climas. Los mas poderosos viven en las inmensas selvas del Ecuador, todavia vírgenes, ó en los abismos de los mares, ó en fin, en los confines del mundo en las zonas glaciales. Varios cuadrúpedos, por su extension casi general, eluden las leyes de una clasificacion geográfica: algunos de ellos se hallan en estado de *domesticidad* y otros en estado *salvaje*; a la primera clase pertenecen el perro, el huey, el carnero, la cabra, el caballo, al asno, el cerdo y el gato. Arrancados de los países que les vieron nacer, y acostumbrados al yugo doméstico, se han habituado todos ellos á climas poco adecuados á su organizacion: el asno es el que menos puede soportar un frio intenso. Entre los de la segunda clase contamos la rata, el raton, el oso, la zorra, la liebre, el conejo, el ciervo, el gamo, la ardilla y el armiño. Las ratas y los ratones, nuestros parásitos incómodos, se embarcan tambien en nuestros navios, y pasan sin peligro asi el Ecuador como los circulos polares; asegúrase sin embargo que son desconocidos en la Groenlandia y en la parte mas septentrional de la Laponia, así como en la Siberia mas allá del 61 paralelo.

Los cuadrúpedos mas colosales, el elefante, el rinoceronte y el hipopótamo; los carnívoros mas temibles por su vigor y por su ferocidad, el tigre, la pantera, el leon, el leopardo, la hiena, la onza, solo se encuentran en la zona tórrida. lo mismo que las tan varias y numerosas especies de los *monos* y un gran número de *reptiles*, entre los cuales debemos nombrar sobre todo el *boa* de América y el *piton* de la Malasia, gigantes de las serpientes, el terrible *crótalo* y la *vibora amarilla* de las Antillas, cuya ponzoña les da celebridad, los enormes *caimanes* del nuevo mundo, los *cocodrilos* del mundo antiguo y las tortugas colosales de la Malasia. En la misma zona viven algunos animales notables por sus costumbres suaves y por sus formas, como la *gacela*, la *girafa*, la *zebra*, el *camello* y el *dromedario* pertenecientes al mundo antiguo, y la *vicuña* y la *llama* al nuevo, si bien estos son originarios de los Andes y pertenecientes por tanto á un clima templado.

En las regiones intertropicales es donde viven las mas grandes aves, como el *avestruz*, el *casuario* y el *condor*, y al mismo tiempo las mas pequeñas como los *pájaros-moscas* y los *colibrís*; á las mismas pertenecen los *papagayos* y las *aves del paraíso* tan vistosas por su plumaje, los *didelfas* de la América, y el *ornitorinco* de la Australia, verdadera paradoja de los cuadrúpedos, pues por su pico y por algunas otras particularidades orgánicas enlaza á esos mamíferos con las aves.

En las zonas templadas menguan ó desaparecen los grandes animales carniceros y dañosos, y en cambio, aun entre las clases inferiores del reino animal, encontramos seres eminentemente útiles, tales como el *gusano de seda*, cuya cria forma la riqueza de tantos países, las *sanguijuelas* y las *cantáridas*, auxiliares de la terapéutica. En la parte mas fria de la zona templada boreal viven la mayor parte de las *martas* y de los *armiños*, que nos dan preciosísimas pieles. Por último, la zona glacial boreal es la morada favorita del temible y feroz *oso blanco*, y tambien del *reno*, pacífico y útil compañero del hombre en esas regiones hiperbóricas, mientras que las profundidades del Océano sirven de morada á los enormes cetáceos, colosos de la creacion animal.

El hombre, el objeto mas complejo y el mas jóven de la creacion, proviene segun algunos célebres naturalistas de las altas mesas del Asia: no bien Dios le dió posesion de la tierra, cuando sus varios y típicos enjambres, obedeciendo á la voz divina, bajaron gradualmente á los valles, y fueron adelantándose por las altas latitudes. Su existencia, única é indivisible, está lejos de ofrecer las especies que de ella se han querido admitir, y nada legitima la multiplicacion de nombres característicos aplicados á simples variedades. Donde quiera el hombre se sometió á la influencia del clima, el cual modificó sus costumbres, y hasta cierto punto su inteligencia. Pastor ó pescador, errante ó sedentario, viviendo en familias independientes, ó bien en asociaciones de pueblos, el hombre puede producir todas las variedades de su especie esparcidas por el mundo, y los individuos que proceden de ese cruzamiento tienen suavizados sus caracteres de raza y su fisonomia originaria. Los nombres de razas no sirven para otra cosa que para designar las modificaciones de una especie sometidas á las leyes de la distribucion geográfica.

#### DE LAS PRINCIPALES CLASIFICACIONES DEL GENERO HUMANO.

Entre las muchas clasificaciones inventadas hasta el dia, las cuatro que enumeraremos merecen la preferencia bajo distintos conceptos, á pesar de ser todavia las dos primeras algun tanto vagas é inciertas.

##### RAZAS HUMANAS.

Desde tiempo inmemorial los fisiólogos y todos los naturalistas se preguntan si no hay mas que una especie de hombres ó bien si hay de ellos muchas castas. Se preguntan si es verdad que todos los hombres derivan de uno solo, como nos lo enseña el Génesis, ó si proceden de varios individuos de distintos colores. De esta cuestion han nacido sistemas y mas sistemas que se contradicen mutuamente y que seria muy largo enumerar. Blumenbach opina que no hay mas que una sola especie, la *Caucásica*, de la cual parten, como las ramas de un tronco, la *Mogola*, la *Etiópica*, la *Malaya* y la *Americana*. Cuvier, que ha tenido un empeño constante en poner de acuerdo la naturaleza con la Escritura, toma la tradicion hebrea por punto de partida de su clasificacion, y tampoco admite mas que una especie que la divide en tres razas: la *Caucásica*, la *Mogola* y la *Etiópica*. Buffon teme igualmente ponerse en contradiccion con el Génesis, y hace proceder todas las razas de una sola especie. El dictámen de este ilustre naturalista se funda en el encadenamiento mismo de las razas en los diversos climas. Segun él todos los hombres toman con el tiempo los caracteres de las localidades, al mismo tiempo que en una misma latitud los climas ofrecen razas diferentes. Nosotros no nos atrevemos á asegurar que dependan de la influencia de los climas las diferencias características de cada raza, por cuanto las vemos siempre sometidas á una organizacion primitiva, siendo inaccesibles, al menos de una manera visible, á todo influjo exterior, de suerte que se transmiten inmutables de generacion en generacion. ¿El color de la piel, negro en unos individuos y blanco en otros, puede atribuirse á la influencia del clima? Verdad es que cuanto mas distan los pueblos de los polos, tanto mas negros suelen ser sus moradores; pero á mas de que esta regla tiene escepciones y se hallan hombres negros en los polos y blancos en los trópicos, constantemente se ha observado que no uniéndose con razas diferentes, la generacion de unos y de otros permanece del mismo modo en climas opuestos á los suyos respectivos. En todos los climas, de la cópula de un negro y una negra sale un negro, de la cópula de un negro y una blanca sale un mulato. Y nótese que no solo es el color de la piel el que dis-



lingue entre sí los negros y los blancos y todas las razas humanas entre sí; el color de la sangre, el color de los órganos es diferente en unos y otros, y diferente también la estructura de su cuerpo, especialmente la de su cabeza. Buffon presenta como un argumento el más poderoso para defender su opinión, la circunstancia de poder todas las distintas razas de hombres conocidos, de cualquier modo que se mezclen, producir individuos fecundos, como si no hubiese muchos animales de especie evidentemente distinta, que engendran individuos que, á pesar de ser mestizos, transmiten también su ser.

El sistema más moderno, y por lo mismo el más completo, es el de Martin, que puede considerarse como el síntesis y el resumen de todos los trabajos anteriores. Martin divide el género humano en cinco razas: la *Japética*, la *Neptuniana*, la *Mogola*, la *Peognática* y la *Occidental*, subdividiéndose cada una de ellas en varias familias y tribus. Los caracteres físicos distintivos de la raza *Japética* son: cabeza oval, frente despejada, nariz prominente, pómulos salientes, orejas pequeñas y cerradas, dientes verticales, mandíbulas regulares, con una barba bien desarrollada, cabellos largos, flotantes, algunas veces rizados, pero jamás lanosos, barba espesa, tez variable. Los caracteres de la raza *Neptuniana* son: cabeza redondeada, algunas veces lateralmente comprimida, pómulos prominentes, los ojos más distantes entre sí que en la raza *Japética*, y más elevados en los ángulos temporales, iris negro, boca regular, labios salientes, cabellos largos, lanosos y negros, la barba rara y algo dura, los miembros bien formados, la planta de los pies estrecha, la tez morena. La raza *Mogola* ofrece la cabeza gruesa y alta, la cara aplastada, los pómulos salientes, los ojos estrechos y oblicuos, los párpados prominentes, las cejas arqueadas, la nariz aplastada, con ventanas muy abiertas, la barba sin pelo, las orejas anchas, la boca muy hendida, los dientes rectos, y la tez muy morena.

La raza *Peognática* presenta las mandíbulas grandes y prominentes, los dientes incisivos oblicuos, la frente estrecha, la cabeza lateralmente comprimida, los pómulos salientes, los labios gruesos, la nariz aplastada y muy abiertas sus ventanas, los cabellos lanosos y enredados, ya crespos, ya tiesos y largos, la barba con poco pelo y éste muy tieso, el color del cutis negro pronunciado ó moreno amarillento. Por último, se distingue la raza *Occidental* por la frente aplastada, la coronilla ó sincipucio poco elevado, muy prominentes los pómulos, la abertura de los ojos lineal, ordinariamente oblicua, la nariz poco saliente, algunas veces chata, la boca muy hendida, los dientes muy ligeramente oblicuos, los cabellos largos, tiesos y negros, barba poca, tez variable, morena, amarillenta ó cobriza.

La raza *Japética* comprende europeos, asiáticos y africanos, refiriéndose á los primeros la familia céltica, la pelásgica, la teutónica y la slava; á los segundos la tártara, la caucásica, la semítica y la sanscrita; y á los terceros la mizraimica.

La raza *Neptuniana* comprende los malayos y los polinesios.

La raza *Mogola* comprende los mogolés y los hiperbóreos.

La raza *Peognática* comprende los afro-negros, los hotentotes, los papos y alfurios.

La raza *Occidental* comprende los colombianos, los americanos del Sur y los patagones.

Siguiendo la clasificación de Cuvier, la raza *Caucásica*, que corresponde á la *Japética* de Martin, es la raza á que pertenecemos nosotros; llamada impropriadamente blanca,



pues los del Indostan que forman parte de ella son casi negros. Tampoco se puede llamar europea, porque correspondiendo á la *Japética*, comprende á mas de la Europa, el Asia menor y el Africa septentrional.

La raza *Etiópica* ó *Negra* de Cuvier corresponde á la *Peognática* de Martin, abrazando al mismo tiempo la *Occidental* y la *Neptuniana*. La raza *Mogólica*, llamada por otro nombre *Tártara* ó *Amarilla*, corresponde á la *Mogólica* misma de Martin, y ocupa toda la porcion del globo que se estiende desde el Oriente del mar Caspio al mar del Sur, la China, la Tartaria china, la Siberia y el Japon.

Lacepede admite, como Martin, una raza *americana* y otra *hiperbórea*. Esta última, relegada en el Norte de los dos continentes, en los círculos polares, constituye los *laponés*, los *ostiacos*, los *samoideos* y los *groenlandios*. Es de creer que la raza *Americana* proceda de los *tártaros mogoles* de Asia, que del antiguo continente pasaron al nuevo, y que la raza *hiperbórea* no sea mas que una raza abastardada por un clima funesto. Buffon cree que el establecimiento de los hombres en América no es muy antiguo.

Los *albinos* de Africa no son una raza primitiva y natural, como los *lagotes* de los Pirineos, y los *cretinos* de Valés no son mas que seres degenerados y enfermos.

Los hombres mas pequeños son los que habitan el extremo septentrional de la Europa, y los mas altos los que se encuentran en la estremidad meridional de la América. Los términos medios de la raza humana se encuentran de consiguiente entre los *laponés* en el Norte y los *patagones* en el Mediodia.

La raza *Japética* es la mas diseminada, pues ocupa el Indostan, la Persia, la Arabia, la Palestina, la Circasia, el Norte de Africa, toda la Europa y la mayor parte de las dos Américas. Es la única que presenta cabellos rubios ó castaños y ojos azules; es la mas blanca y la mas susceptible de una alta civilizacion. Es tambien la mas guerrera, al mismo tiempo que la mas inteligente y la mas bella.

La raza *Neptuniana*, esencialmente insular, ocupa el extremo de la Península de Malaca, habitada por los *malayos*, cuyos instintos son marítimos, pues pasan la vida embarcados y apenas se nutren mas que de pescados. Se distinguen por su robusta musculatura. Pertenecen á esta raza los indígenas de Tahiti, de la Nueva Zelandia, de la isla de Ombay y de las islas Sandwich.

La raza *Mogola* se ramifica por casi toda el Asia. Los *mogoles* son célebres por su valor y temibles por su ferocidad. Son excelentes ginetes, diestros en el manejo del arco y de la lanza, tan rápidos en el ataque como en la retirada, audaces y pacientes á la vez. Su figura es informe, sus gestos repugnantes y sus costumbres groseras. A esta raza pertenecía Atila, llamado por sobrenombre *Azote de Dios*.



La raza *Prognática*, llamada así por lo saliente de sus mandíbulas, constituye, propiamente hablando, la raza negra, cuyos individuos si bien ofrecen un ángulo facial menos abierto que los blancos, no por eso tienen menor la capacidad de su cráneo. Su inteligencia es igual á la de los blancos.

La raza *Occidental* comprende á todos los naturales de ambas Américas. Se ha notado mucha analogía entre esta raza y la *Mogola*, de la cual sin embargo se diferencia por la forma de la nariz. Otros han creído hallar muchos puntos de contacto entre la raza *americana* y la *malaya*.

¿Es suficiente la exposición que hemos hecho de las diferentes clasificaciones antropológicas para determinar que todas esas razas distintas no se refieran á un tipo primitivo? Por grandes que sean las diferencias que hemos notado entre unas y otras, ¿quién duda que todos los hombres están palpablemente contruidos bajo un mismo plan? ¿Quién duda que los climas, que modifican todos los vegetales y animales, pueden modificar al hombre que es el mas susceptible de ser modificado?

Ya sabemos que ésta modificación, para hacerse tan patente y profunda como la observamos comparando una raza con otra, ha de ser el producto de una inmensa sucesion de siglos. El célebre Serres, comparando cincuenta y un bustos amoldados por Dumoutier sobre individuos de varias razas, señala un mismo origen á todos los pueblos de la Océania. Donné cree tambien en la unidad de origen de todas las razas humanas, á pesar de sus diferencias, y las considera como variedades de la misma especie. Al cabo el hombre no está sujeto á las mismas leyes físicas que los animales, en los cuales cada especie tiene un tipo particular de que jamás se separa. Temeridad sería negar las diferencias características que separan al negro del blanco, al etiope del individuo de la raza caucásica; pero temeridad sería tambien querer medir los efectos de la degeneracion del hombre, el cual por una multitud de circunstancias que le degradan pasa á un estado de embrutecimiento, enfermedad y miseria que se propaga á las generaciones sucesivas. Es de grande interés religioso y político sentar como principio la unidad de las razas, porque tal vez sobre este principio descansa el de la abolicion de la esclavitud y el de la fraternidad universal.

## 2.<sup>a</sup> Clasificación fundada en las diferencias que ofrece el estado social.

No presenta esta clasificación menos incertidumbre que la anterior. Si adoptar las divisiones erróneas hechas bajo este respecto, nos limitaremos á decir que ofreciendo la



civilizacion un crecido número de matices, los pueblos que pasan por civilizados deben tambien presentarnos entre sí diferencias grandes si se consideran por lo tocante á su estado social. Asi pues, muy distantes de admitir, como generalmente se hace, solo las naciones europeas y sus descendientes en la línea de los pueblos civilizados, incluiremos en este número á los chinos, á los japoneses, á los indios, á los persas, á los osmanlis y otras naciones injustamente denominadas bárbaras. Entre los pueblos realmente *bárbaros* solo contaremos á los que no conocen la escritura ni la literatura, ignorancia que les es comun con los pueblos *salvajes*; pero distinguiremos á aquellos de estos por las instituciones que los acercan á los pueblos que estan ya dentro del círculo de la civilizacion; á este número pertenecian los habitantes de las islas de la Sociedad y de Sandwich antes de haber adoptado el cristianismo, y tales son todavía los *araucanos*, los *carolineos*, los *tongas*, los *viti* y los *nuevo-zelandeses*, etc., etc., que persisten en la idolatría. Por fin, incluiremos en el catálogo de los *pueblos salvajes* á las tribus, entre las cuales la inteligencia ha adquirido menos desarrollo, cuyos individuos no estan unidos mutuamente mas que por débiles relaciones, y que no conocen las artes mas necesarias, ó cuando mas tienen de ellas una nocion muy imperfecta: tales son los naturales de la Australia, de la Nueva Caledonia, los indígenas de la Tasmania (isla de Van Diemen), los embrutecidos salvajes de la California, etc., etc., que no tienen la menor idea de la agricultura, y entre los cuales apenas son ejercidas casi maquinalmente la pesca y la caza. Cada una de esas tres grandes divisiones del género humano puede ser subdividida hasta el infinito, segun los diferentes matices del estado social que representa.

### 3.<sup>a</sup> Clasificacion fundada en la diversidad de los idiomas.

El progreso hecho en las investigacioness etnográficas ha fijado sobremanera esta clasificacion, la cual no ofrece ya incertidumbre sino donde no se ha extendido el dominio de la etnografia. Su importancia es grande para el geógrafo, pues por ella le es dado distinguir las naciones que pueblan la faz de la tierra.

Generalmente hablando puede tomarse en tres distintas acepciones la palabra *nacion*, segun la consideremos bajo el punto de vista histórico ó político, geográfico y etnográfico ó genético. Bajo el primer aspecto se da el nombre de *nacion* á todos los pueblos, por diferentes que puedan ser relativamente á su religion, á su idioma y á su civilizacion, con tal que esten sometidos á un mismo poder supremo, ó en otros términos, siempre que formen en su conjunto un cuerpo político independiente, bajo cualquiera denominacion ó título. Asi pues, llamamos *rusos*, *austriacos* y *anglo-americanos* á los numerosos y distintos pueblos, cuya reunion forma los imperios de Rusia y de Austria, y la Confederacion anglo-americana; asi tambien damos el nombre de *franceses* á todos los habitantes de la monarquía francesa, por mas que sean por su origen celtas, alemanes, vascongados ó italianos.

Bajo el aspecto geográfico, forman *nacion* todos los habitantes de una region que tiene confines geográficos, es decir naturales, independientes de las divisiones políticas á que pertenecen, y de los idiomas que hablan. Asi llamamos *indios* á todos los habitantes de la vasta region comprendida entre el Himalaya y el mar de las Indias, el Indo y el Ganges; y asi tambien llamamos *italianos* á todos los habitantes de la fértil península que se extiende al Este y al Sur de los Alpes entre el Adriático y el Mediterráneo.

Por último, damos el nombre de *nacion* á los habitantes de una comarca cualquiera que hablan un mismo idioma y sus varios dialectos, sin tener en cuenta si los separan ó no grandes distancias, si forman ó no parte de diferentes cuerpos políticos, si profesan religiones distintas, y si unos estan mas adelantados que otros en la civilizacion. Asi llamamos *españoles*, *portugueses*, *franceses* é *ingleses* á todos los numerosos descendientes de los colonos que tres siglos há salieron de Europa para ir á habitar lejanas y diferentes partes del globo.

El nombre de *nacion* en el sentido político ó histórico es tan efímero, como los acontecimientos que mudan frecuentemente la faz de la tierra. Aun sin contar las grandes re-

voluciones archivadas en la historia antigua y en la moderna, ¿no hemos visto en nuestros días unas grandes comarcas cambiar cuatro ó cinco veces de dominacion, y de consiguiente tomar nombres distintos en la lista de las naciones? Luego una division de los pueblos, fundada en esta base, es la menos propia, por mas inconstante. Por otra parte, una clasificacion de las naciones de la tierra en sentido geográfico, aunque menos variable que la anterior, no seria menos impropia, pues ofreceria divisiones que no se adaptan con las de la etnografía, y estan ademas en oposicion con las políticas, sin tener la ventaja de ser constantes: solo las divisiones etnograficas son constantes é invariables.

El idioma es el verdadero rasgo característico que distingue unas naciones de otras, y algunas veces es el único, porque las demas diferencias producidas por la diversidad de razas, de gobiernos, de usos, de costumbres, de religiones y de civilizacion, ó no existen, ó bien ofrecen matices casi imperceptibles. ¿Qué diferencia esencial ofrecen en el día las principales naciones de Europa fuera de la del idioma? Los adelantos de la civilizacion, la série de mudanzas políticas, tan frecuentes en nuestros días, y el aumento de relaciones motivado por el desarrollo del comercio y de la industria, han borrado en cierto modo casi enteramente los principales matices del carácter individual de cada nacion europea. ¿Qué diferencia esencial ofrecen entre si las naciones cultas de la India, de la Peninsula Transgángética, de la Malasia, y la mayor parte de las innumerables tribus de la América, fuera del idioma peculiar á cada una?

El tronco ó familia etnográfica es un grupo de idiomas que ofrecen entre sí una grande analogía, y tantos rasgos de familia, que dan á entender su origen comun, tanto mas cuanto la historia viene á nuestro auxilio, indicándonos las huellas de las emigraciones de los pueblos que los hablan. Esos idiomas hermanos constituyen las familias ó troncos etnográficos.

Los dialectos son en general pronunciaciones distintas de un mismo idioma.

Las investigaciones practicadas han demostrado ser á lo menos dos mil los idiomas conocidos, número que por grande que parezca, está lejos de ser exagerado. Pero el estado imperfecto de la etnografía no nos permite clasificar mas que 860 lenguas y unos 5,000 dialectos. De aquellas pertenecen:

Al Asia 153: á la Europa 53: al Africa 115: á la Oceanía 117: y á la América 422.

De este asombroso número de idiomas los quince son hablados ó comprendidos por mayor número de individuos, ó bien estienden su dominio sobre mas comarcas, á saber: seis asiáticos, el chino, el turco, el árabe, el persa, el hebreo y el sanscrito: ocho europeos, el inglés, el español, el francés, el alemán, el portugués, el ruso, el griego y el latino; y uno oceánico, el malayo.

#### 4.<sup>a</sup> Clasificacion, fundada en la diversidad de religiones.

Esta clasificacion es tan importante como la anterior. Habiendo meditado por mucho tiempo sobre este difícil asunto, creemos poder dividir en las tres clases siguientes todas las religiones conocidas.

1.<sup>a</sup> Religiones que reconocen el verdadero Dios.

2.<sup>a</sup> Religiones que reconocen la existencia de un ser supremo cualquiera, que creó el universo y le rige, prescindiendo por otra parte de las diferentes formas bajo las cuales esté representado, y de los distintos nombres que se le hayan dado.

3.<sup>a</sup> Religiones cuyos objetos del culto son, ó bien los cuerpos celestes, ó algun ser animado, ú otro cuerpo cualquiera existente en la superficie ó en el interior de la tierra.

La primera clase no comprende mas que tres religiones, á saber, el judaismo, el cristianismo y el islamismo, que á su vez se subdividen del modo siguiente:

EL JUDAISMO. Esta religion no reconoce otra revelacion que la que fue hecha al pueblo de Dios por Moisés y por los profetas. Los que la profesan se llaman judios ó israelitas. Sus principales sectas son la de los Talmudistas, la de los Rabinistas y la de los Caraitas. La mayor parte de los judios viven actualmente en Europa, sobre todo en los imperios ruso, austriaco y otomano; en Asia, esparcidos por la Turquía, la Arabia, la India y otras

comarcas; en Africa, por las regiones del Atlas y del Nilo; en América solo se encuentran algunos millares de ellos, y en la Oceanía son contados. Los templos de los judios se llaman sinagogas.

**EL CRISTIANISMO.** Esta religion, la misma que ha sido revelada por Dios á los hombres desde el principio del mundo, reconoce por fundador á Jesucristo, centro de las dos revelaciones, que ha instituido una legislacion nueva, complemento y perfeccion de la de Moisés. El cristianismo extiende en el dia su saludable influencia sobre las comarcas mas civilizadas, y por todas las partes del mundo; es la religion mas generalizada; es aquella cuyos misioneros han contribuido y siguen contribuyendo á derramar por todas partes los beneficios de los adelantos sociales. Los templos de los cristianos se llaman iglesias. Hé aqui sus principales ramas:

La *iglesia católica*, de la cual el papa es *soberano pontífice y gefe supremo*, y que extiende su imperio por todos los mundos. Considerando las comuniones religiosas radicadas en principios estrictos, y no flexibles ni divergentes en sus dogmas fundamentales, el catolicismo es la religion que cuenta mayor número de creyentes. Debemos incluir en su número á los cristianos de Santo Tomás, la mayor parte de los maronitas del Líbano y muchos armenios y griegos-unidos. Sus misioneros, cuya admirable abnegacion ha contribuido á generalizar sus preceptos debajo de todos los climas, precediendo de muchos siglos á los de las demas comuniones cristianas, merecen la gloria de tener una parte inmensa en las pacificas conquistas de la civilizacion. A la magnificencia desplegada por el catolicismo en sus solemnidades deben la arquitectura y las artes que la acompañan sus mas hermosos monumentos. En los siglos de la ignorancia muchos de sus monasterios convirtieron los yermos en campos fértiles, dieron desagüe á los pantanos, é impulso poderoso á la canalizacion y á otros grandes trabajos agrícolas. Los piadosos cenobitas nos conservaron tambien las obras maestras de la Grecia y de Roma, mantuvieron constantemente encendida la antorcha sagrada de las ciencias y de la literatura, y fueron para los dos hemisferios unos focos que derramaban luz por todas direcciones.

La *iglesia griega ó de oriente* está dividida en cuatro comuniones principales.—La *griega ú ortodoxa*, dominante en Rusia y otros estados de la Europa oriental. Los creyentes de esta comunión, que viven en el imperio otomano y en las islas jónicas, reconocen por gefe espiritual al patriarca de Constantinopla.—La *iglesia caldea ó nestoriana*, cuyos creyentes se llaman *nestorianos*, y habitan en su mayor parte el Asia otomana:—La *iglesia monofisita ó euticiana*, dividida en la de los *jacobitas*, cuyo patriarca reside en Karemíd en el Diarbekir (Asia otomana), y de la cual una parte se ha unido á la iglesia católica, en la de los *coptos*; cuyo patriarca reside en el Cairo, y que habitan en la Nubia y en el Egipto, dominando ademas en los mas poderosos estados de la Albisinia; y en la de los *armenios*, que forman una parte importante de la poblacion de la Armenia propiamente dicha, que estan esparcidos por muchos paises del Asia, de la Europa y del Africa, cuyo patriarca principal reside en Etch Miadsin (Rusia) y de los cuales una parte considerable se ha reunido á la iglesia católica, y acaba de recibir un patriarca que reside en Constantinopla.—La *iglesia maronita*, cuyos creyentes viven en las montañas del Líbano, y en la isla de Chipre, habiéndose reunido la mayor parte con la iglesia católica. Su gefe es el patriarca de Antioquia que reside en Cannobin, en el Líbano.

La *iglesia luterana*, así llamada de su fundador Lutero, junto con la calvinista y la anglicana domina sobre todo en la parte septentrional de la Europa Occidental y en muchos paises de su parte central, como asimismo en varios puntos de la Confederacion anglo-americana y en otros paises.

La *iglesia calvinista*, á la cual dió nombre su fundador Calvino. La mayor parte de sus creyentes viven en las mismas regiones de la iglesia anterior, y otros en la Francia meridional, en Hungria etc., en donde se encuentran tambien muchos luteranos. En Escocia y en Inglaterra, en las colonias inglesas y en la Confederacion anglo-americana se dividen los calvinistas en muchas ramas, siendo las principales la de los *presbiterianos*, regidos en negocios eclesiásticos por una especie de poder aristocrático que reside en los

sínodos, y la de los *independientes* ó *congregacionistas*, que desconocen la autoridad de los sínodos, y entre los cuales cada comunidad ejerce por sí misma el poder eclesiástico. Muy recientemente se ha efectuado en muchos estados una fusion de las dos iglesias luterana y calvinista en una sola, llamada *iglesia evangélica*. Principió la fusion el año de 1817 en el ducado de Nassau, continuóse en París, en Francfort, en casi toda la monarquia prusiana, en gran parte del reino de Baviera, en los grandes ducados de Baden y de Hesse, en el Hesse Electoral, en el ducado de Anhalt-Bernburgo, en el principado de Waldeck y en otras partes de la Alemania.

La *iglesia anglicana*, llamada tambien *episcopal*. Es la dominante en Inglaterra, donde fue establecida despues del reinado de Isabel. Sus creyentes forman la grande masa de la poblacion de Inglaterra, y una fraccion considerable de la de Irlanda y de la Confederacion anglo-americana. En las vastas colonias inglesas los anglicanos son casi por doquiera los mas numerosos entre los cristianos establecidos en ellas.

Las iglesias ó sectas que siguen, cuentan con menor número de creyentes, si bien que desde fines del siglo último progresan considerablemente en la monarquia inglesa y en la Confederacion anglo-americana, sobre todo los *metodistas* y los *baptistas*.

Los *mennonitas* ó *baptistas*, sucesores de los harto célebres *anabaptistas*, cuyos crímenes desaprueban, y cuyo nombre no admiten. El pais donde se encuentran en mayor número es la Confederacion anglo-americana, pues se calcula que forman la sexta parte de su poblacion. Encuéntranse tambien en el Reino-Unido, en los Países-Bajos ú Holanda, en las provincias meridionales del imperio ruso, y en los gobiernos de Dantzik y de Marienwerder, en la monarquia prusiana.

Los *metodistas*, que son muy numerosos en la monarquia inglesa y en la Confederacion anglo-americana. Tienen establecimientos florecientes en la India, en Zeilan y en varios puntos de la Oceanía, entre otros en la Tasmania (Nueva Zelandia), y en el archipiélago de Havaii (Sandwich).

Los *hermanos moravos*, llamados tambien *herrnhuteros*, de *Herrnhut*, pequeña ciudad del reino de Sajonia, donde reside su colegio director: concéncense asimismo por *cuakeros de Alemania*, por su analogia en muchos puntos con los cuakeros. Si bien en corto número, estan esparcidos por todas las partes del mundo, y se encuentran en la Groenlandia y el Labrador, puntos de América; en Tanquebar, punto de la India, en el cabo de Buena Esperanza, en las Antillas, y en la Pensilvania, donde son mas numerosos.

Los *unitarios* ó tambien *anti-trinitarios*, ó *socinianos*, llamados asi de Lellio *Sozzini* su fundador. La mayor parte vive en la Transilvania (imperio austriaco), y otros en Prusia, en Holanda, en Inglaterra y en los Estados-Unidos.

**EL ISLAMISMO.** Mahoma fue el fundador de esta religion, compuesta en parte de creencias de los cristianos y de los judios: todos los dogmas y todas las prácticas de sus sectarios, conocidos con el nombre de *musulmanes* y de *mahometanos*, estan contenidos en el Alcoran, libro escrito en el idioma de la Arabia, patria de Mahoma, por cuyo motivo el árabe es una lengua sagrada para los turcos, los persas y las demas naciones musulmanas. Los templos de los mahometanos se llaman *mezquitas*. Las principales sectas del islamismo son las siguientes:

La de los *sonnitas*, que dominan en el imperio otomano, en sus países tributarios del Africa, en el imperio de Marruecos, en la colonia francesa de Argel y en otros puntos del continente africano; en la Arabia, en el Turkestan independiente y otros puntos del Asia, asi como en la Malasia ú Oceanía occidental, etc. Los *sonnitas* cuentan con gran número de partidarios entre las tribus de raza turca establecidas en Persia y en el imperio ruso.

La de los *schyytes* ó *escitas* domina en Persia, y cuenta con numerosos partidarios en la India y en otras partes del Asia. Vienen á ser dependencias de esta secta los *nosairis*, los *notualis* y los *drusos* que viven en las montañas del Libano (Siria).

Otras dos sectas, mucho menos numerosas, pero mas importantes por el papel que han desempeñado, no pueden ser pasadas en silencio: tales son la de los *Yezidas* y la de los *Wanhaitas*,

Los *yezidas* ocupan las montañas que rodean la ciudad de Singar en el bajalato de Bagdad: sus dogmas son una mezcla de muchas religiones diferentes.

Los *wanhabitas* se congregaron por primera vez en la Arabia á mediados del siglo XVIII, y tomaron nombre de su fundador Abd-Alvahhab. Como anunciaron el intento de arrojar de la Arabia á los turcos y á los demas pueblos advenedizos en la península, contaron al principio por partidarios á todos los árabes, é hicieron grandes conquistas; pero en nuestros dias el virey de Egipto Mehemet-Alí los ha derrotado diferentes veces, obligándolos á internarse de nuevo en sus desiertos.

Hasta aqui lo tócate á las religiones de primera clase.

La *segunda clase* ofrece siete religiones principales, si seguimos la opinion de Klaproth y de otros sabios orientalistas que solo miran el lamismo como un matiz ó á lo mas una secta del Budhismo. Son como sigue:

EL BRAHAMISMO reconoce á Para-Brahama por su dios principal, y sus dogmas escritos en sanscrito estan contenidos en muchos libros llamados *Veda*. Los miembros de esta religion, generalizada por casi toda la India, estan divididos desde la mas remota antigüedad en cuatro castas entre las cuales está prohibida terminantemente toda alianza. Los templos de esta religion, ni mas ni menos que los del Budhismo, se llaman pagodas.

EL BUDHISMO, ó la religion de Buddh, parece que fue fundada en la India el año de 1027 antes de Jesucristo, tomando del Brahamismo sus dogmas principales, pero desechando la division de castas. Profésase esta religion en el imperio de Birman, en la China, y en otras regiones del Asia; y asimismo cuenta muchos millares de creyentes en el imperio ruso, y muchisimos mas todavia en la Oceanía occidental.

LA RELIGION DE CONFUCIO, que reconoce por reformador á ese filósofo chino, se llama tambien *la doctrina de los letrados*, y de ella es patriarca el emperador de la China. En general todos los letrados de la China, los de la monarquia An-namítica, y los del imperio del Japon son partidarios de esta religion, sin que por esto abandonen los usos contraidos en el ejercicio de otros cultos.

EL CULTO DE LOS ESPÍRITUS ó el *naturalismo mitológico* del Asia oriental es la religion primitiva de los mas antiguos habitantes de la China, y se ha extendido al Japon, á la Corea, y entre los Tongusios y el Tonquin.

LA RELIGION DE SINTO es la mas antigua de cuantas dominan en el Japon: su sencillez ha sido considerablemente alterada desde la introduccion del Budhismo. Sus templos se llaman *mia*.

EL MAGISMO, ó la *religion de Zoroastro*, cuya antiquísima doctrina está consignada en el Zud-Avesta, libro escrito en la lengua muerta llamada *zend*, se conserva todavia entre los *Parsis* y los *Guebros* en el Kerman (Persia), en Bombay, en Surate y en otras ciudades del Guzerate en la India, en el imperio ruso, en Astracan, etc. etc.

EL NANEQUISMO, ó la *religion de Seikhs* (Sikhs), instituida por *Nanek*, puede considerarse como una mezcla del Brahamismo y del Islamismo. Está generalizado este culto en el Lahore y en otros puntos de la India por donde se han ido extendiendo sus secuaces.

Esto por lo relativo á las religiones de segunda clase.

La *tercera clase* abraza muchísimas religiones, ó mas bien idolatrías y abominaciones: nos contentaremos con mencionar las dos que siguen:

EL SIBEISMO, ó la adoracion de los cuerpos celestes, del Sol, de la Luna y de las estrellas, bien sea por separado ó en conjunto, es un sistema antiquísimo, esparcido por toda la redondez del globo, hasta en el Perú, y procedente de los *Sabianos*, antiguo pueblo de la Arabia; está mezclado con las demas religiones, y solo existe sin mezcla entre algunas tribus aisladas y muy atrasadas en la civilizacion.

EL FETICHISMO ó *fetiquismo* es la adoracion de los *fetiches*, voz empleada por los negros de las costas occidentales del Africa para designar los objetos vivos ó inanimados de la naturaleza, á quienes rinden una especie de culto religioso, bien sea por miedo, por reconocimiento ó bien por una afeccion particular. Todo cuanto les rodea, la naturaleza entera, los elementos, los árboles, los rios, el fuego, y en una palabra, los seres todos en los cuales los hombres sencillos é ignorantes observan propiedades benéficas ó ma-



lévolas que les parecen incomprensibles, son otros tantos objetos de su culto. Hé aquí los pueblos que están en la última línea de cultura; hé aquí los que tienen ideas más groseras de la divinidad, y de las relaciones que entre ella y los hombres existen. Pero ese mismo culto se subdivide en innumerables matices, desde las supersticiones de los salvajes embrutecidos del continente Austral y de la Tasmania (Nueva Holanda y Tierra de Diemen) hasta el fetichismo de los pueblos menos bárbaros de la Polinesia, del centro del Africa, y de muchos puntos de Asia y de la América. Entre las religiones comprendidas bajo esta denominación es donde más frecuentemente se observan los sacrificios humanos é innumerables atrocidades que hacen estremecer de horror. Muchos bárbaros tienen una especie de sacerdotes, ó más bien adivinos y brujos, llamados *griots* entre diversos pueblos del Africa, *juglares* entre varias tribus americanas, y *schamanes* entre los pueblos de la Siberia. esta última denominación ha dado margen á que confundiesen algunos un matiz del fetichismo con el *samaneismo*, que es una rama de la religion de Budha.

Es imposible decir nada de positivo sobre el número de sectarios que cuenta cada religion existente en la actualidad en el globo, pues un celo indiscreto induce á muchos á exagerar el número de sus correligionarios, como si Séneca no hubiese dicho con razon que una grande mayoría es muchas veces indicio de una mala causa. Sobre todo la secta enciclopédica procuró á mediados del siglo XVIII dar una importancia ridícula á los estados que exageraban el número de los mahometanos y de los paganos. También el número de estos ha sido extraordinariamente abultado en nuestros dias por los misioneros protestantes en los cuadros estadísticos que han publicado. Mas instruidos en sus dogmas que versados en la complicacion de cálculos que exige la solucion de aquel problema, ni siquiera buenamente han apuntado las dificultades que debian superar antes de asentar sus estimaciones en bases, si no ciertas, probables al menos. Las largas investigaciones que se han practicado para conocer el número aproximativo de los pueblos que hablan los diferentes idiomas del globo, y las que fueron precisas para determinar la poblacion de los distintos estados, nos han suministrado buena copia de datos para creer que no distamos mucho de la verdad proponiendo las sumas siguientes, que no son ni pueden ser más que simples aproximaciones:

	<i>Creyentes.</i>
<i>Religiones de primera clase, á saber</i>	262.000,000
El judaismo.....	4.000,000
El cristianismo, á saber.....	262.000,000
La iglesia católica.....	140.000,000
Id. griega y sus ramas.....	62.000,000
Id. protestante con id.....	60.000,000
El islamismo con sus ramas.....	96.000,000
<i>Religiones de la segunda clase, á saber</i>	270.000,000
El brahmismo.....	60.000,000
El budhismo con sus ramas.....	170.000,000
Las religiones de Confucio, de Sinto, de Nañek, de Zoroastro y el culto de los espíritus.....	40.000,000
<i>Religiones de la tercera clase.....</i>	107.000,000
El sabeismo, el fetichismo, y demás hijuelas.....	107.000,000
	739.000,000

Acabamos de poner sucintamente á la vista las nociones fundamentales que la geografía reclama de la astronomía, de las matemáticas, de la física, de la historia natural, etc. etc., y que necesariamente deben preceder á la descripción general de la Tierra. Entrando desde ahora en esta descripción seguiremos las grandes divisiones que hemos trazado, partiendo de la Europa que habitamos. Antes de entrar en los pormenores de los *estados* de cada parte del mundo, trataremos de esta parte en general; nos detendremos en la comparación de los arrecifes, de los caminos de hierro, de los canales, de los productos de la industria, de los artículos principales de comercio, de las religiones, gobiernos, etc., pues son mas provechosas y se graban mas en la mente las comparaciones que los datos sueltos.

## GEOGRAFIA.

### MAPA MUNDI (3).

El globo terrestre, de una forma casi redonda, está cubierto de agua en sus cuatro quintas partes. La parte sólida se divide en dos grandes islas, llamadas *antiguo* y *nuevo continente*. El ámbito de la Tierra está lleno de multitud de desigualdades, de calados á veces muy grandes, y la masa de las aguas á la cual se da el nombre de *Oceano*, está poblada de infinito número de islas. De estas unas estan próximas al continente, y otras dispersas en toda la estension de los mares.

La disposición de las tierras permite representar la superficie convexa del globo sobre dos planos circulares, sin que ninguna parte, fuera de la punta nordeste del Asia, corresponda á los dos círculos. Uno de estos planos circulares se llama *hemisferio antiguo* ú *oriental*, y el otro *hemisferio nuevo* ú *occidental*. El mapa mundi, ó carta del mundo, representa el globo tal como hoy se le conoce. Antes de comenzar la descripción de los estados de la geografía moderna, diremos dos palabras acerca de los conocimientos geográficos de los antiguos.

### ESTADO PRESUNTO DE LA GEOGRAFIA EN TIEMPO DE HOMERO Y HESIODO (4).

En los tiempos de Homero y Hesiodo representábase á la Tierra como un disco plano rodeado del rio *Oceano*, cuyos manantiales se encontraban en las columnas de Hércules (estrecho de Gibraltar), supuestos límites de la Tierra. Las costas del Mediterráneo, una parte de las del mar Negro, el Asia Menor, la Tracia Antigua, la Hesperia, etc., completaban toda la ciencia geográfica.

### SISTEMA GEOGRAFICO DE ERATOSTENES (5).

Eratóstenes, astrónomo de la escuela de Alejandría, nacido en Cirene 276 años antes de J. C., dividía la Tierra habitada en dos partes, la una septentrional y la otra meridional, por una línea paralela al Ecuador, principiando por el lado del Oeste en las columnas de Hércules, pasando por Rodas y terminando en la estremidad oriental de Thinoe, hoy Tenasserim, lo cual inclinaba esta parte del Asia ocho grados de mas al norte del Ecuador. Aunque representaba á la parte habitada del globo como superficie plana, no por eso dejó de ser quien primero sostuvo que la Tierra es un esferóide aplanado, y opinó que siguiendo siempre un mismo paralelo se encontrarían nuevas tierras. Cristóbal Colón, hombre versado en las ciencias, vino despues á confirmar con sus descubrimientos la exactitud de esta opinion. Así hasta despues de esta época, y en especial hasta despues del último siglo, no se ha logrado el conocimiento de todas las tierras importantes que componen la parte sólida de nuestro planeta; y por lo tanto ha necesitado el hombre cerca de 68 siglos para llegar á conocer el globo en que nace, vive y muere.

### MUNDO CONOCIDO POR LOS ANTIGUOS (6).

Este mapa, denominado *Mundo conocido por los antiguos* ú *orbis vetus*, representa la porción del globo entonces conocida, la cual ha sido el teatro de los sucesos de la historia

antigua. Sus límites eran, al Oeste el Océano Atlántico, al Sur el desierto de la Libia (Sahara) y el mar Eritreo (mar de las Indias), al Este el Ganges, al Norte el país de los Scitas (Rusia, Siberia y Tartaria), la Sarmacia (Rusia), y el mar Sarmático ó golfo Codano (mar Báltico).

No tenían los antiguos mas que ideas muy imperfectas sobre los países situados mas allá de estos límites, á pesar de las relaciones que cultivaron con los Indios, Sinos (Chinos), Scitas, Sarmatas y Escandinavos, cuyo país consideraban como isla. En cuanto al Africa, le daban la forma de un triángulo fijando sus límites en el Ecuador. La Tierra era pues para ellos mas larga que ancha, de donde se han derivado los nombres de *longitud* y *latitud*, como ya se ha indicado. Los antiguos dividían como nosotros la porción del mundo que les era notoria en tres partes: *Europa*, *Asia* y *Africa* (núm. 7, 8, 9). Africa se hallaba separada del Asia por el Nilo segun unos, y segun otros por el gran *Catabatmo* ó la *gran Pendiente*, cadena de montañas al Oeste del Nilo cerca del Mediterráneo.

Hemos dicho que la superficie del globo se compone de tierra y agua. La parte líquida de que está cubierto en las cuatro quintas partes tiene infinidad de islas, dos de las que por ocupar el primer rango, son denominadas *Continentes*: la que sigue en magnitud no ha recibido el mismo nombre hasta despues que la han sido agregadas todas las islas diseminadas entre el Asia y América, para formar la quinta parte del mundo.

Divídense las tierras en tres mundos y cinco partes, que son: el *mundo antiguo* ó *continente antiguo*, subdividido en *Europa*, *Asia* y *Africa*; el *Nuevo mundo* ó *continente nuevo*, que comprende la América; y el *mundo marítimo* ó *continente austral*, que con las islas que se agrupan forma la *Oceania*.

Las aguas forman dos grandes cuencas: el primero llamado *Grande Océano*, está comprendido entre las costas orientales del antiguo continente y las occidentales del nuevo, encerrando todas las islas que componen la *Oceania*; el segundo llamado *Océano Atlántico*, se encuentra entre las costas orientales del nuevo continente y las occidentales del antiguo.

Añádense las palabras *boreal* ó *septentrional*, *austral* ó *meridional*, *equinoccial* ó *ecuatorial* á las denominaciones del Grande Océano y del Océano Atlántico, para designar las aguas comprendidas entre los trópicos y los círculos polares, y las situadas hácia el Ecuador.

El nombre de *mar*, que vulgarmente se da á la masa de las aguas, se aplica en especial á las estensiones de agua mas ó menos considerables, que existen circundadas por la Tierra: tales son, el *mar Mediterráneo*, el *mar Negro* que se junta con el anterior por el estrecho de Dardanelos, el *mar de Marmara* y el canal de Constantinopla, el *mar de Azof*, el *mar Báltico* y el *mar Blanco* en el Norte.

## MUNDO ANTIGUO O CONTINENTE ANTIGUO.

### EURDPA (10).

Europa es la mas pequeña de las cinco partes del mundo: formando como la décimaquinta parte de la Tierra habitable, cuenta unos 220 millones de habitantes, es decir, casi la cuarta parte de toda la población conocida del globo. Los pueblos que la habitan son activos é industriosos, y el suelo en general es fértil en producciones de toda especie. Esta comarca, casi enteramente situada en la zona templada septentrional, se extiende desde los 12° de longitud occidental hasta los 62° de la oriental, y desde los 34° hasta los 81° de latitud septentrional. Su mayor largura continental desde el cabo de S. Vicente en el extremo de Portugal, por Sudoeste, hasta la embocadura del rio Kara en Rusia por Nordeste, es de unas 1000 leguas; y su anchura desde el cabo Norte, en la estremidad septentrional de Suecia, hasta el cabo Matapan en el extremo meridional de la Morea, es de unas 800 leguas. Termina por *Norte* en el Océano Glacial Artico; por *Este* en el rio Kara, los montes Ourales, el rio Oural y el mar Caspio en parte; por *Sur* en los montes

Cáucamos, el estrecho de Enikalé ó de Kaffa, el mar Negro, el canal de Constantinopla, el mar de Marmara, el estrecho de los Dardanelos, el Mediterráneo y el estrecho de Gibraltar, y por Oeste en el Océano Atlántico.

**MARES.** El OCEANO ATLANTICO toma mas allá del círculo polar el nombre de *Océano Glacial Artico*, y forma el mar *Blanco* y el de *Kara* que baña las costas de Asia y de Europa. Es denominado *Océano Occidental* á lo largo de la costa de Europa por Oeste, y recibe los títulos de mar *Báltico* entre Dinamarca, los estados prusianos, Rusia y Suecia, mar del Norte ó de *Alemania* entre Noruega y Dinamarca, Alemania, Holanda, Gran Bretaña y las islas de Shetland; *Mancha* ó *canal Británico* entre Francia é Inglaterra; mar de *Irlanda* ó *canal de San Jorge* entre Irlanda y la Gran Bretaña. Penetrando en las tierras por el estrecho de Gibraltar, forma ese gran mar interior llamado *Mediterráneo*, encerrado entre Europa, Asia y Africa. El MEDITERRANEO toma los nombres de mar *Tirrenico*, al Oeste de Italia, que se subdivide en mar de *Toscana* entre Córcega, Cerdeña y Toscana, y en mar de *Sicilia* entre la isla así titulada y las costas del reino de Nápoles; mar *Jónico* entre el Sur de Italia, Sicilia y Grecia; mar *Adriático* entre la costa oriental de Italia, Epiro, Albania y Dalmacia; *Archipiélago*, en que se encuentran diseminadas las islas de Grecia entre la Morea, el Asia y la Turquía de Europa; mar de *Marmara* entre el estrecho de los Dardanelos y el canal de Constantinopla; y mar *Negro*, que así como la vasta laguna llamada mar de *Azof*, baña la Europa por el Norte y el Asia por el Sur.

En fin, al Sudeste se halla el mar *Caspio*, que realmente no es mas que un gran lago, sin comunicacion conocida con ningun mar, perteneciendo la mayor parte de sus márgenes al Asia.

**GOLFOS.** De entre los golfos que forma el mar en las costas de Europa, citaremos los mas notables. Al Norte, el golfo de *Tcheskaya*, el golfo *Kara*, el golfo de *Kandalaskaya*, en Laponia; los golfos de *Onega*, de *Dvina* ó *Arcangel* y de *Mezen*, formado por el mar *Blanco*: el golfo *Waranger* en el Finmark, al Este del cabo Norte; el golfo *Occidental* ó *Westfiord*; los golfos de *Bothnia*, de *Finlandia* y de *Libonia* ó de *Riga*, en el mar Báltico; el *Cattegat*, brazo del mar del Norte, entre Dinamarca y Noruega; el *Zuyderzee* (1), en Holanda; el golfo de *Gascuña*, entre España y Francia. En el Mediterráneo, el golfo de *Lion* al Sur de Francia; el golfo de *Génova* en Italia, desde la costa de Niza hasta la del ducado de Luca; el golfo de *Tarento* al Sudeste de Italia; el golfo de *Venecia* en lo último del mar Adriático; el golfo de *Patras* y el de *Lepanto* al norte de la Morea. En suma, sin detenernos en los golfos secundarios, formados por los cortes de las costas de Grecia, el golfo de *Salonica*, al Noroeste del Archipiélago.

**ESTRECHOS.** Los principales estrechos son: al Norte, el estrecho de *Vaigatz*, llamado por los geógrafos rusos estrecho de *Kara*; el *Sund*, el *Gran Belt* y el *Pequeño Belt*, entre el Báltico y el Cattegat; el *Skager-Rak*, brazo del mar del Norte entre Jutlandia y Noruega; el *Pentland*, entre Escocia y las islas Orcadas; el *Pequeño Minsh* y el *Gran Minsh*, entre Escocia y las *Hebridas* ó *Paso de Calais*, llamado por los ingleses *Straits of Dover*; estrecho de *Douvres*, que separa la Francia de Inglaterra; el canal de *San Jorge*, entre Inglaterra é Irlanda. El famoso estrecho de *Gibraltar*, antiguo estrecho de *Hércules* ó de *Gades*, de 3 á 5 leguas de ancho, el cual separa la España del imperio de Marruecos; estrecho de *Bonifacio*, entre Córcega y Cerdeña; el estrecho ó faro de *Mesina* al extremo de la Calabria y Sicilia, y que junta el mar Tirrenico con el Jónico; el canal de *Otranto*, que separa la Italia de la Turquía europea; el estrecho de los *Dardanelos*, antes *Helesponto*, entre el Archipiélago y el mar de Marmara; el canal de *Constantinopla* ó *Bósforo de Tracia*, entre el mar de Marmara y el Negro; el estrecho de *Enikalé* ó *Kaffa*, antes *Bósforo Cimeriano*, que une el mar Negro al de Azof.

**CABOS.** Las costas de Europa trazan un gran número de cabos, de entre los que citaremos, en el Océano Glacial Artico, el cabo *Norte* en la isla *Magerda*, y el cabo *Nortekin* ó *Noss-kun*, ambos en el Norte de Suecia, siendo notable el último por ser la estrechidad septentrional del continente europeo. En el Océano Atlántico, el cabo *Skagen*, al

(1) Palabra holandesa que significa *Mar del Sur*.

Norte de la Jutlandia; el cabo *Land'send* (Finisterre) en el condado Cornwall ó Cornouailles en Inglaterra; el cabo *la Hogue* en Francia, sobre la costa Noroeste del departamento de la Mancha; los cabos *Ortegal* y *Finisterre* en España; el cabo *Roca* en el reino de Portugal cerca de Lisboa, el mas occidental de todos los cabos del continente europeo; el cabo de *San Vicente* en el extremo Sudoeste del mismo reino.

En el Mediterráneo citaremos, el cabo *Córcega*, al Norte de la isla de este nombre; el cabo *Leuca*, cerca del canal de Otranto; el cabo *Matapan*, al Sur de la Morea, siendo considerado este cabo como la punta mas meridional del continente europeo, aunque la costa de Tarifa en Andalucía está mas al Sur.

**PENINSULAS.** Las principales son: la península *Escandinava*, que comprende la Suecia, Noruega y Laponia; la de *Jutlandia*, en Dinamarca: la península *Hispánica*, que forman España y Portugal; la de *Italia* y de *Morea*, antes Peloponeso; la de *Crimea*, antes Chersoneso Táurico, al Norte del mar Negro. La palabra península se aplica particularmente á la *Escandinava*, *Hispánica* é *Itálica*.

**ISTMOS.** Los mas notables son: el de *Corinto*, que enlaza la Morea con el continente, y el de *Perekop*, que une al mismo la Crimea.

**ISLAS.** Son tantas las islas que pertenecen á la Europa, que no podemos nombrar mas que las siguientes: en el Océano Glacial está el archipiélago de *Spitzberg*, en que la mayor se titula *Nueva Frieslandia*; la *Nueva Zembla* ó *Novaia Zemlia*; la isla de *Vaigatz*, que da su nombre al estrecho que la separa del continente; las de *Loffoden*, á lo largo de las costas de Noruega.

En el Océano Atlántico, las islas *Británicas*, que se componen de la *Gran Bretaña*, dividida en Inglaterra y Escocia, de la *Irlanda* y de los grupos de las islas *Shetland*, *Orcadias* y *Hebridias*; al Norte de las islas Británicas, la de *Feroer* ó *Færæ*; el archipiélago de las *Azores*, dependiente de Portugal y situado á los 30° de longitud Oeste y 38° de latitud; en el mar Báltico, el archipiélago *Danes*, y las islas de *Bornholm*, *Gotland*, *Aland*, *Dago* y *Oesel*.

En el Mediterráneo, las islas *Baleares*, la de *Córcega*, *Sicilia*, *Cerdeña*, *Malta*, *Pentelaria* que Balbi coloca en Africa, las islas *Jónicas*, el archipiélago *Ilirio*, *Candia* y el archipiélago *Griego*.

**LAGOS.** Los mayores lagos de Europa son: el *Ladoga*, *Onega*, *Peypus* é *Ilmen* en Rusia: *Pajana* y *Saima* en Finlanda; los lagos *Wener*, *Meler* y *Walter* en Suecia; el lago de *Constanza*, llamado tambien *Bodensee*, entre Alemania y Suiza; los lagos *Mayor*, *Lugano*, y *Como* en las fronteras de Suiza é Italia.

**Rios.** Principales rios de Europa: al Este, el *Oural*, que forma la separacion entre Europa y Asia; el *Volga* (Rha), que baña una gran parte de Rusia, perdiéndose lo mismo que el Oural en el mar Caspio. El mar de Azof ó Azov recibe el *Don* (Tanaís) y el mar Negro el *Dnieper* (Boristene), el *Dniester* y el *Danubio*. El *Maritza* y el *Vardar* terminan en el archipiélago. El *Pó* y el *Adige* tienen sus embocaduras en el Adriático. El *Tiber*, de curso muy limitado, fenece en el mar Tirrénico. El *Ródano* en Francia y el *Ebro* en España desembocan en el Mediterráneo.

El Océano Atlántico recibe el *Guadalquivir*, el *Guadiana*, el *Tajo* y el *Duero*, que cruzan la península Hispánica; el *Garona*, el *Loira* y el *Sena* que bañan la Francia, entrando el último en la Mancha, y los otros dos en el golfo de Gascuña; el *Rhin* y el *Mosa* que confunde sus aguas con las del Rhin; el *Weser* y el *Elba*, que corren al mar del Norte, así como el *Támesis* en Inglaterra. Al mar Báltico dirigen el *Oder*, el *Vistula*, el *Niemen*, el *Duna* ó *Dvina del Sur*, y el *Tornea* al Norte del golfo de Bothnia.

Al Océano Glacial Artico tributan sus aguas los rios *Tana*, *Petchora* y *Kara*, formando el último el límite septentrional de Europa y Asia.

El *Onega*, el *Dvina del norte* y el *Mezen* desaparecen en el mar Blanco.

**MONTAÑAS.** Las montañas que cortan la Europa divídense en cinco cadenas que son: los *Alpes Escandinavos* ó *Dofrines*, entre Noruega y Suecia; los *Alpes*, entre Francia é Italia, de los cuales dependen los brazos siguientes: el *Jura* y los *Vosgos* en Francia, los *Alpes Noricos*, *Stirios* y los *Apeninos* en Italia; los *Carpactos* ó *Krapack*, en Austria, al Norte;

los montes *Hemus* en la Turquía de Europa con sus brazos en Servia; los *Pirineos*, entre España y Francia.

La Europa comprende 14 divisiones principales, muchas de las que encierran otras importantes secundarias. Dichas divisiones son las siguientes: al norte las *Islas Británicas*, *Dinamarca*, *Península Escandinava* ó *Suecia* y *Noruega*, y la *Rusia*; en el centro, *Francia*, *Bélgica*, *Holanda*, *Prusia*, *Austria*, *Confederación germánica* ó *Alemania* y *Suiza*; al sur la *Península Hispánica*, la *Itálica* y la *Oriental*.

## PAISES DEL NORTE.

### ISLAS BRITANICAS (II).

El Archipiélago Británico se compone: de la isla de la *Gran Bretaña*, que abraza la Inglaterra, el país de Gales y la Escocia; de la isla de *Irlanda*; de la de *Man*; de los grupos de *Scilly* ó *Sorlingas*, al sudoeste de Inglaterra; de las *Hebridas Western-islands*, al oeste de Escocia; de las *Orcadas* y de las de *Shetland*, al norte. Está comprendido entre los 49° 50' y los 61° 40' de latitud N., y entre los 7° de longitud O. y 12° 50' de la de E. Su largo de N. á S. es de 200 leguas, y su ancho de E. á O. de 170. Está bañado por el Océano Atlántico al O., por el mar del Norte o la Alemania al E. y por la Mancha al S. Regúlase su población en 24 millones, de los cuales corresponden 14 millones á Inglaterra y el país de Gales, 2 millones á Escocia y los restantes á Irlanda. El total de la población de las posesiones británicas es de 140 millones.

El Reino Unido, que forma el núcleo de la monarquía inglesa, se compone del archipiélago Británico y de las siguientes dependencias administrativas: la isla de *Man*, ya comprendida en el archipiélago Británico; el grupo de *Helgoland*, al N. de Alemania en la embocadura del Elba; las islas *Anglo-Normandas*, al O. del departamento de la Mancha; *Gibraltar*, en la estremidad S. de España; y el grupo de *Malta*, al S. de Sicilia.

Las islas Británicas apesar de hallarse situadas en una alta latitud septentrional, gozan de un clima suave. El aire que allí reina tiene una humedad muy favorable para la vegetación. Vense poco en este reino las grandes sequías á que están sujetos los países del continente, y rara vez acontece que duren las lluvias lo bastante para inferir perjuicio á los frutos de la tierra. Casi nunca se desbordan los ríos, siendo insignificantes las tormentas y tempestades, comparadas con los huracanes que tan á menudo desuelan los países mas hermosos del globo. La montuosa Escocia disfruta de una temperatura mas seca que Inglaterra, y el clima de este último país es menos húmedo que el de Irlanda, cuyo suelo está bañado por gran número de lagos y ríos.

**MONTAÑAS.** El suelo del Archipiélago Británico está cubierto de montañas, cuya elevación es insignificante relativamente á las del continente. En el país de Gales se encuentra la cadena de los montes *Snoudonianos*. Al norte de Inglaterra toma la cadena el nombre de *Peak* ó *Pico*; continúa la misma dirección con los nombres de *Westmorelands* y *Eastmorelands*, en que hay multitud de picos bastante elevados, y mas adelante se enlaza con los montes de *Cheviot* ó *Theviot* que separa la Escocia de Inglaterra. Los montes *Grampianos* dividen las tierras de Escocia en *Low-Lands*, ó *Tierras Bajas*, y en *High-Cands* ó *Tierras Altas*. El punto culminante de todo el sistema británico es el *Ben-Nevis*, condado de Invernes, pues tiene 4774 pies sobre el nivel del mar. Al norte del canal Caledoniano está el eslabon de *Ross*.

**ISLAS.** En el mar de *Irlanda* se encuentra la isla de *Man*, que á ningun condado pertenece, y se gobierna por sus propias leyes; en el canal de S. Jorge, la isla de *Anglesey*; al sudoeste del cabo Landsend el grupo de las islas de *Scylli* ó *Sorlingas*, y la isla de *Wight* en la Mancha.

**CABOS.** Entre los cabos que trazan las costas citaremos: el cabo *Land'send* (fin de la Tierra) al sudoeste del condado de Cornouailles, asi como el cabo *Lizard*; el cabo *Selsey*,

al E. de Portsmouth; los cabos *Sounth-Foreland* y *North Foreland*, cerca de la embocadura del Támesis; el cabo *Spurn*, á la entrada del Humber, y el cabo *Flamborough*. algo al N. En el pais de Gales, la punta *Braichy*, al N. de la bahía de Cardigan, y los cabos *Strumble* y *San David*, al sudoeste; los cabos *Govvens* y *Worms*, al S. en el canal de Bristol.

**GOLFOS Y BAHÍAS.** Los principales son: el canal de Bristol, entre el pais de Gales é Inglaterra; la bahía *Wash*, en el mar del Norte; el golfo *Solvway*, en el mar de Irlanda, entre Inglaterra y Escocia; la bahía de *Morecambe*, en que desaparece el Mersey, en el mismo mar; la bahía de *Caernarvon* y la de *Cardigan*, que lamen el litoral O. del pais de Gales.

**Rios.** Tres rios principales corren en el suelo de Inglaterra: que son 1.º el *Támesis* (Thames), que nace en el límite de los condados de Gloucester y de Wilt, y recibe el *Isis* y el *Kennet* por la derecha, y el *Coln* y el *Lea* por la izquierda, y pasando por Oxford, Reading y Lóndres va á morir en el Norte; 2.º El *Humber*, que igualmente espira en el mismo mar, no es en realidad mas que una vasta embocadura, cuyo nombre toma desde la confluencia del *Ouse* (1) y del *Trent*, de cuyos rios viene el primero del norte y atraviesa á York, y el segundo corre de S. á N. y pasa por cerca de Nottingham; 3.º, el *Severn*, que sale del pais de Gales, recibe por la derecha el *Teme* y el *Wie*, por la izquierda el *Avon* (2) superior que beneficia á Shrewsbury y Worcester, y por una ancha embocadura entra en el canal de Bristol, tres leguas antes de recibir el *Avon*, que baña á Bath y Bristol.

Los demas rios son: el *Mersey*, gran embocadura en que se pierde el *Irwell* por la derecha, y el *Weaver* por la izquierda, y que riega á Liverpool dejando sus aguas en el mar de Irlanda; el *Dee* que viene del pais de Gales, pasa por Chester en Inglaterra, y se desvanece en el mismo mar por una vasta embocadura no distante de la del Mersey; el *Ouse*, que pasa por Buckingham, Bedford y Huntingdon, el *Nen* por Northampton, y el *Velland*, se descargan en el mar del Norte por una especie de bahía llamada *Wash*, solo practicable en la alta marea; el *Tweed*, cuya parte inferior forma el límite de Escocia é Inglaterra por O.

**CANALES.** El sistema de canalizacion raya en Inglaterra en el mas alto grado, y en ningun pais hay mayor número de ellos. Para su construccion se han abierto 48 galerías subterráneas al través de las montañas, y asi se comunican entre sí y con las principales ciudades los cuatro grandes puertos de Inglaterra, Lóndres, Bristol, Liverpool y Kingston-sur-Hull, á la márgen izquierda del Humber.

De entre los principales canales citaremos los siguientes: el canal de *Bridgevater*, que atraviesa á Manchester y va hasta el rio *Mersey*, despues de cruzar el *Irwell* sobre un puente acueducto de 600 pies de longitud: el canal *Gran Tronco*, que une el *Trent* y el *Mersey*, y de donde parten casi todos los ramales de la navegacion interior tiene sobre 30 leguas de longitud; el canal *Leeds* y *Liverpool*, de unas 50 leguas de largo, se comunica por el *Air* y el *Ouse* con *Kington-sur-Hull*; el canal *Regente* va desde esta ciudad á *Liverpool*; el canal *Gran Enlace*, que anuda los muchos ramales del centro del reino con la capital, tiene unas 38 leguas de longitud, y va desde Lóndres al canal de Oxford, pasando por 19 poblaciones hasta reunirse con el canal *Gran Union*; el canal de *Oxford*, de una estension de 36 leguas; el canal *Birmingham* y *Jazeley* enlaza los canales de Oxford y del *Gran Tronco*.

**CAMINOS DE HIERRO.** Independientemente de las vias que atraviesan este pais en todos sentidos, debemos hablar de algunos caminos de hierro que cortan su superficie. La obra mas aventajada de este género es el camino que conduce desde *Liverpool* á *Manchester*; el de *Cromford* é *High-Peal* de casi igual largura, cruza las montañas del condado de Derby; las cercanías de *Carlisle* ofrecen un camino de hierro maleable; *Cardiff* y *Mertyr-Tydvil* se comunican por un hermoso ferro-carril de 12 leguas.


**GOBIERNO.** El gobierno del Reino Unido es una monarquía constitucional, basada en la *Gran Carta* de Enrique I, dada en 1100, adoptada por Juan Sin Tierra en 1205, y mo-

(1) Hay en Inglaterra cuatro rios de este nombre.

(2) Hay otros cuatro de este nombre.

dificada principalmente por la declaracion de 1688. Pertenece al rey el poder ejecutivo, pero la facultad de hacer las leyes y votar los impuestos corresponde á las dos cámaras, que forman con el rey el *parlamento imperial de la Gran Bretaña y de Irlanda*. La primera denominada *Cámara alta* ó de los *Pares*, se compone de 383 miembros, en cuyo número se cuentan obispos y arzobispos. La segunda llamada *Cámara de los Comunes*, cuenta 658 miembros nombrados por la nacion.

#### INGLATERRA Y PRINCIPADO DE GALES (12).



(Armas de Inglaterra.)

El reino de Inglaterra está dividido en 40 condados (en inglés *shire*, que se pronuncia *ire*), distribuidos en seis círculos para la administracion de justicia. Poblacion, 4,000,000 de habitantes.

#### INGLATERRA.

1. CÍRCULO DEL NORTE.—Northumberland, capital *Newcastle* (1) Durham; Cumberland, *Carlisle*; Westmoreland, *Apleby*; York; Lancastre.
2. CÍRCULO DEL MEDIO.—Warwick; Leicester; Derby; Nottingham; Lincoln; Rutland, *Oakham*; Northampton.
3. CÍRCULO DE OXFORD.—Oxford; Buckingham; Gloucester; Worcester; Monmouth; Hereford; Shrop ó Salop, *Shrevvsbury*; Stafford.
4. CÍRCULO DE NORFOLK.—Bedford; Berh, *Reading*; Huntingdon; Cambridge; Suffolk; *Ipsvich*; Norfolk, *Norvvich*.
5. CÍRCULO DEL CENTRO. (2).—Essex, *Chelmsford*; Hexford; Kent, *Maidstone*; Surrey, *Guildfort*; SUSSEX, *Chichester*.

(1) Como la mayoría de los condados tiene por capital una ciudad del mismo nombre, solo pondremos las ciudades de título diferente: por consecuencia, siendo Durham la capital del condado de Durham no se hará mención de tal ciudad. Lo que decimos de Inglaterra se aplica tambien á todos los demas paises, en que hemos seguido igual sistema.

(2) *Home circuit*, con respecto á Londres tomado como punto céntrico del reino.



6. CÍRCULO DEL OESTE.—Southampton; Hants ó Hamp, Winchester; Wilt, Salisbury, Dorset, Dorchester; Sommerset, Bath; Devon, Exeter; Cornouailles, Launceston.

*Bristol* con su distrito forma un pequeño condado que el uso reúne al de Gloucester, del cual sin embargo está separado hace algún tiempo.

Los condados de *Middlesex*, cuya capital es LÓNDRES, y de Cheschire ó Chester, cuya capital es *Chester*, tienen tribunales especiales de justicia, y se titulan *Condados Palatinos*.

#### PRINCIPADO DE GALES.

CONDADOS DEL NORTE. Flint; Denbigh; Caernarvon; Anglesey (isla) *Beaumaris*; Merioneth, *Dolgell*; Montgomery.

CONDADOS DEL MEDIODÍA. Cardigan; Radnor, *Nevo Radnor*; Pembroke; Caermarten; Brecknock, *Brecknock* ó *Brecon*; Glamorgan, *Cardiff*.

#### CIUDADES NOTABLES.

#### INGLATERRA.

Condado de NORTHUMBERLAND.—*Newcastle*, en la margen izquierda y á 4 leguas de la embocadura del Tyne. Esta ciudad hace un comercio considerable, y sus cercanías encierran las minas de carbon de piedra mas abundantes del globo. 58,000 habitantes.

Condado de CUMBERLAND.—*Carlisle*, ciudad notable por sus buenas manufacturas de algodón, hállase situada en la confluencia de los rios Eden, Peterrell y Cande, á una legua del golfo de Solway. 20,000 habitantes.

Condado de YORK.—*York*, situada en la confluencia del Ouse y del Eosse, es la sede de uno de los dos arzobispos del reino, y tiene magnífica catedral gótica. 34,500 habitantes. *Sheffiel*, asentada en la reunion del Sheaf con el Don, es una de las poblaciones mas florecientes del condado, y afamada por su cuchillería, superior á la de Birmingham. 59,000 habitantes. *Leeds*, en la pendiente de una colina lamida por el Air, es el centro de los hilados de lana, de las fábricas de paños y de lanerías, y el mayor mercado del reino para estos artículos. 123,400 habitantes. *Hull* ó *Kingston upon Hull*, uno de los cuatro grandes puertos comerciantes de Inglaterra, situado en la orilla izquierda del Humber, en su confluencia con el Hull. 33,000 habitantes.

Condado de LANCASTRE.—*Liverpool*, ciudad situada en la embocadura del Mersey, es uno de los cuatro puertos principales de Inglaterra, y por el gran sistema de navegacion interior se comunica con todos los puntos de Inglaterra, debiendo en parte su prosperidad á las minas de carbon de piedra que abundan en su territorio. 189,800 habitantes. *Manchester*, asentada sobre el Irwell, es la primera ciudad manufacturera del reino, y de las mas populosa despues de Lóndres, pues cuenta 180,000 habitantes.

Condado de WARWICK.—*Birmingham*, junto al Rea, es célebre por sus manufacturas de armas. 147,000 habitantes.

Condado de DERBY.—*Derby* se distingue por sus manufacturas de porcelana, que compiten con las de la China. 23,600 habitantes.

Condado de NOTTINGHAM.—*Nottingham*, situada en una eminencia, no lejos del Trent y sobre el canal Gran Tronco, es el principal depósito de hermosas medias de lana, seda y algodón. 50,700 habitantes.

Condado de OXFORD.—*Oxford*, sobre una eminencia rodeada de praderas, en la confluencia del Charwell y del Isis, es una de las mas lindas ciudades de Europa, célebre por su universidad que es de las mas antiguas de ella. 20,400 habitantes.

Condado de CAMBRIDGE.—*Cambridge*, sobre el *Cam*, es igualmente célebre por su universidad, la mas considerable de Europa despues de la de Oxford. 20,900 habitantes.

Condado de NORFOLK.—*Norvvich*, situada en lo alto de una colina en pendiente suave y bañada por el Yare, es conocida desde el siglo XII por la fabricacion de sus tejidos de

lana. 64,000 habitantes. *Yarmouth*, puerto de mar en la embocadura del Yare, es una de las ciudades mas bellas de Inglaterra. 21,000 habitantes.

Condado de KENT.—*Canterbury*, sobre el Stour, fundada antes de la era cristiana, es la silla del primer arzobispo del reino, y posee una de las mas espaciosas y magnificas catedrales de Europa. 14,500 habitantes. *Douvres* ó *Dover*, pequeño puerto de mar, en el Paso de Calais, es el principal tránsito de Inglaterra á Francia por Calais, y *viceversa*. 12,000 habitantes. *Greenwich*, pequeña ciudad no lejos y al E. de Lóndres, posee un buen observatorio, por donde hacen pasar los ingleses su primer meridiano, que se halla á 2° 20' 24" al O. del de París. 24,500 habitantes

Condado de SOUTHAMPTON.—*Southampton* está situada sobre un brazo de mar, y es importante por su marina mercante, saliendo por lo regular de esta ciudad buques de vapor para el Havre y *viceversa*. 19,300 habitantes. *Portsmouth* es el primer arsenal de la marina inglesa y el principal puerto de la Gran Bretaña por su estension, su profundidad y seguridad, y puede contener toda la marina británica, hallándose asentada esta ciudad en la embocadura de una bahía. La alta marea forma una isla llamada Portsea, nombre de la segunda parte de Portsmouth, en que se encuentra el arsenal. 46,300 habitantes. La isla de Wight, que depende de este condado del cual se halla separada por el Solent, canal estrecho y rápido, tiene por capital á *Newport*. 4,100 habitantes.

Condado de SOMMERSET.—*Bath*, una de las mas lindas ciudades de Inglaterra, está sobre la margen derecha del Anon, y es nombrada por sus aguas minerales. 38,000 habitantes.

Condado de DEVON.—*Plimouth* es el puerto mas considerable tras de Portsmouth, y



(Lóndres.)

está situado al frente de la vasta bahía de la ensenada titulada *Plimouth-sound*. 75,000 habitantes.

Condado de CORNWALL.—*Falmouth*, pequeña ciudad y uno de los mejores puertos de Inglaterra, es el punto de partida de los buques de vapor que mantienen la correspondencia entre Inglaterra, España, Portugal y América, 7,300 habitantes. Al sudoeste de este condado se hallan las islas de Scilly ó Sorlingas en número de 145, 6 de ellas habitadas, siendo Santa Maria la mas considerable, donde se encuentra *Newton*, cabeza de todo el archipiélago. 800 habitantes.

Condados PALATINOS.—*Bristol*, capital del condado de BRISTOL, ciudad establecida en la confluencia del Avon y del Froma, no distante del canal de Bristol, es uno de los cuatro principales puertos del reino, y posee las minas de cobre mas considerables de Inglaterra. 103,000 habitantes.—LONDRES ó London, cabeza del condado de MIDDLESEX y capital del imperio Británico, se halla á unas 20 leguas del mar, sobre el Támesis, que se atraviesa por seis magníficos puentes, siéndolo en especial uno nuevo y el Tunnel ó pasage subterráneo por debajo del mismo rio. Esta ciudad, una de las mas hermosas y la mayor del mundo, tiene tres leguas de largo sobre una y media de ancho, y encierra mas gente que la que cuentan muchos estados de Alemania é Italia. Posee gran número de templos, entre los que descuellan la famosa abadía de Westminster, de bellissimo gusto, gótico, y la catedral de S. Pablo que fué hecha por el modelo de S. Pedro de Roma, y es el mas suntuoso edificio sagrado erigido por el protestantismo. Son numerosos los ricos palacios y los elegantes monumentos de esta metrópoli, y el forastero no puede menos de sorprenderse y de quedar embargado con el espectáculo de aquellas inmensas calles, en que todo es vida, animacion y movimiento entre el activo y variado gentío que de todas las regiones del globo concurre á este emporio de la industria y comercio contemporáneo. Su poblacion se computa en 2,300,000 almas.—*Chester*, cabeza del CHESHIRE, en una eminencia bañada por el Dee, cerca del limite N. entre el pais de Gales é Inglaterra, es celebrada por sus quesos. 21,400 habitantes.

#### PAIS DE GALES.

Condado de CAERMARTHEN.—*Caermarthen* está situada á la orilla derecha del Towy, habiendo en sus cercanías minas de plomo y hierro, 8,900 habitantes.

Condado de CARDIGNAN.—*Cardignan* hace mucho comercio con Irlanda, y se halla sobre la margen derecha del Tevy, cerca de su embocadura en el canal de San Jorge. 2,800 habitantes.

Condado de GLAMORGAN.—*Cardiff* sobre el Taff, junto á su embocadura en el canal de Bristol, hace mucho comercio con Bristol, 6,200 habitantes. Cerca de allí hay un canal de 9 leguas que se comunica con las herrerías de Mertyr Tydwil, ciudad conocida por sus inmensas fábricas de hierro, la cual está situada en el valle de Jaaf. 22,000 habitantes. *Swansea*, una de las poblaciones mas florecientes del principado, se halla en la embocadura del Tawe, que forma una bahía en el canal de Bristol. Sus cercanías abundan en minas de carbon de piedra, hierro, plomo, cobre, zinc y estaño. 13,700 habitantes.

#### ESCOCIA (13).

La Escocia está dividida en 33 condados, 10 de ellos al norte, 9 en medio y 14 al sur. Poblacion 2.000,000 de habitantes.

Condados del NORTE.—Orkney, capital *Kirkvull*; Caithnes, *Wick*; Sutherland, *Dornoch*; Ross, *Tain*; Cromartie; Inverness; Nairn; Murray ó Elgin, *Elgin*; Banff; Aberdeen, *New-Aberdeen*.

Condados del CENTRO.—Mearn ó Kineardine, *Sthonehaven*; Angus ó Forfar, *Forfar*; Perth; Fife, *Cupar*; Kinross; Clackmannan; Stirling; Dumbarton ó Lenox, *Dumbarton*; Argyle, *Inverary*.

Condados del SUR.—Bute, *Rothsay*; Renfrew; Lanerk; Linlithgow ó Woest Lothian, *Linlithgow*; Edimburgo ó Mid-Lothian, EDIMBURGO; Haddington ó West-Lothian, *Hadding-*

ton; Berwick; Peebles ó Tweeddale, Peebles; Ayr; Wigton; Kircudbright; Dumfries; Roxburgh, Jedburgh; Selkirk.

ISLAS.—Las de *Shetland* al N. en número de 86, siendo las principales: *Mailand* y *Hoy*; las *Hebridas*, entre las cuales son notables *Levvis*, *Skye*, *Mull*, *Jura* é *Islay*, en número de unas 200; las islas de *Arran* y *Bute* en el golfo de *Clyde*.

CABOS.—Son los mas notables: los cabos *Fife-Ness*, entre los golfos de *Tay* y de *Forth*; *Kinnaird*, al E. del golfo *Murray*; *Tarbet-Ness*, entre este golfo y el de *Dornoch*; *Duncansbay*, al E. del estrecho de *Pentland*; *Dunnet*, al O. del mismo estrecho; *Wrath*, al noroeste; *Butt de Levvis*, al N. de la isla de *Levvis*; el *Mull de Cantyre*, enfrente de Irlanda sobre el canal del Norte.

GOLFOS Y BAHÍAS.—Al N. están los golfos *Dornoch* y *Murray*; al E. el golfo de *Tay* y el de *Forth*, en que se halla *Edimburgo*: en el mar de Irlanda entre Inglaterra é Irlanda, el golfo *Solvay*, y las bahías de *Wigton* y *Glenluce*. En la costa sudoeste, el golfo de *Clyde*.

LAGOS.—Los mayores lagos de Escocia son: el *Loch-Lomond*, en el condado de *Dumbarton*, el cual tiene 10 leguas de largo sobre 3 ancho; el *Loch-Tay*, en el condado de *Perth*, de una longitud de 6 leguas, cuyo lago deja sus aguas en el *Tay*; el *Loch-Ness*, en el condado de *Invernes*, de 8 leguas de largo, desaguándose en el golfo de *Murray* por el rio de este nombre.

RIOS.—El rio principal de Escocia es el *Forth*, que forma en su embocadura un vasto golfo del mismo nombre, y baña á *Edimburgo*. Los demas son: el *Tweed*, cuya parte inferior corre por el límite de Inglaterra; el *Tay*, uno de los

rios mas anchos del reino; el *Dee*, que así como los tres anteriores lleva sus aguas al mar del Norte; en fin, el *Clyde* que se desvanece en el golfo del mismo nombre.

CANALES.—Al N. el canal *Caledoniano* enlaza el mar del Norte con el Atlántico por los lagos *Ness*, *Oich*, *Loch*, *Eil* y *Linnhe*, siendo de largo 21 leguas y de ancho 46 pies. El canal de *Forth* y *Clyde* une los dos rios *Forth* y *Clyde*. El canal de *Inverary* forma eslabon entre *Aberdeen* é *Inverary*.

CAMINOS DE HIERRO.—La Escocia no cuenta con tantos caminos de hierro como Inglaterra, pero el de *Berwick* á *Glascovv* es de mas estension que ninguno de los Ingleses.



(Escocés.)

#### CIUDADES NOTABLES.

Condado de ORKNEY —Compónese este condado de los grupos de las Orcadas y de *Shetland*, distinguiéndose en las primeras *Kirkvval*, ciudad situada en la isla *Pomana*, con 3,000 habitantes, y en las segundas *Lervvick*, en la isla de *Mailand*, 2.700 habitantes.

Condado de CAITHNES.—*Wick*, puerto de mar importante por el número de barcos armados para la pesca del arenque. 9,800 habitantes.

Condado de INVERNESS.—*Inverness* en la embocadura del rio *Ness*, ciudad que sirve de depósito á todo el comercio del norte. Allí va á terminar el magnífico canal *Caledoniano*. 14,300 habitantes.

Condado de ABERDEEN.—*Neuv-Aberdeen*, fundada en la embocadura del *Dee*, posee universidad. 58,000 habitantes.

Condado de ANGUS.—*Dundee*, puerto de mar del condado de *Angus*, sobre el golfo *Tay*, ciudad importante por su marina y fábricas de lienzo. 45,000 habitantes.


Condado de PERTH.—*Perth*, residencia en otro tiempo de los reyes de Escocia, y notable por su gran industria, está situada sobre el *Tay*. 20,000 habitantes.

Condado de FIFE.—*San Andrés*, puerto de mar, notable por su universidad, 5,600 habitantes.

Condado de RAINFREW.—*Paisley*, distante tres leguas de Glasgow, debe su gran prosperidad á sus numerosas fábricas de seda, algodón y licores, y á sus fundiciones, etc. 57,400 habitantes. *Greenock*, en la embocadura del Clide, es una de las estaciones principales de los buques de vapor. 27,500 habitantes.

Condado de LANERK.—*Glasgow*, atravesada por el Clyde, es la ciudad mas considerable de Escocia, y una de las mas importantes de la Gran Bretaña por sus manufacturas y la estension de su comercio, no menos que por su floreciente universidad. 202,400 habitantes.

Condado de EDIMBURGO ó de MIDLOTHIAN.—*Edimburgo*, capital del reino de Escocia, está edificada sobre tres colinas, á media legua de la márgen meridional del golfo de Forth. Esta ciudad cuya poblacion es de 162,000 habitantes, se distingue por su industria, comercio y célebre universidad, y es una de las primeras de Europa.



(Edimburgo.)

Condado de DUMFRIES.—*Moffat*, ciudad notable por sus aguas minerales, las mas afamadas de Escocia. 2,200 habitantes.

#### IRLANDA (14).

La Irlanda está dividida en cuatro provincias que contienen 32 condados. Su poblacion asciende á 8,000,000 de habitantes.

Provincia de ULSTER.—Donegal; Londonderry; Antrim, *Belfat*; Tyrone, *Omagh*; Fermanagh, *Enniskillen*; Monaghan; Armagh; Down, *Downpatrick*; Cavan.

Provincia de CONNAUGHT.—Sligo; Mayo, *Castlebar*; Leitrim, *Carrick-on-Chnanon*; Roscommon; Galway.

Provincia de LEINSTER.—Louth, *Dundalk*; East-Meath, *Trim*; West-Meath, *Mullinger*;

Longford; King's-County, *Filipstovvn*; Queen's-County, *Maryborough*; Kildare; DUBLIN; Wicklow; Carlow; Kilkenny; Wexford.

Provincia de MUNSTER.—Clare, *Ennis*; Limerick; Kerry, *Tralee*; Cork; Tipperary *Clonmell*; Waterford.

ISLAS.—La isla de *Achil*, al O. de la provincia de *Connaught* y dependiente del condado de Mayo, es la única que citaremos.

CABOS.—El cabo *Malin* al N.; el cabo *Fair*, sobre el canal del Norte, enfrente del *Mull de Cantarye*, en Escocia; el cabo *Tibien*, al N. de la bahía de Donegal; el cabo *Urris*, al extremo noroeste de *Connaught*; el cabo *Slyne*, al sudoeste de la misma provincia; los cabos *Mizen* y *Clear*, al sudoeste de *Munster*.

BAHÍAS.—De entre las numerosas bahías de este país solo citaremos la de *Donegal* al nordeste, la de *Galvay* al O., la de *Bantry* al S. y la de *Dundalk* al E.

LAGOS.—El número de lagos que cubren el suelo irlandés no nos permite mencionar mas que los siguientes: en el Ulster, el *Lough Foyler*, al N., el cual tiene 6 leguas de largo por 3 de ancho, enlazándole un estrecho canal con el Atlántico; el *Lough Neagh*, de forma irregular, es notable por su estension; el *Lough Erne*, que se divide en dos partes unidas por el río *Erne*, muy ancho en este punto.

En el *Connaught* se hallan entre esta provincia y la de *Leinster*, el *Lough Ree*, formado por el río *Shannon*, y el *Lough Derg* entre la misma provincia y la de *Munster*; el *Lough Mask* y el *Lough Corrib*, ambos de mucha estension. En el *Munster*, el *Lough Killarney*.

RÍOS.—El *Shannon* cruza toda la Irlanda de N. á S., pasa por los lagos *Ree* y *Derg*, y vá á perderse en el Océano Atlántico por una ancha embocadura. El *Barrovv* baña el sudeste de la isla, y recibe por su derecha el *Nore*, y el *Suire*. El *Bann*, que sale del lago *Neagh*, corre al norte.

CANALES.—Entre los canales de Irlanda distínguense el canal *Real* que va de *Dublin* á *Tarmonbarry*, sobre el *Shannon*, y el *Gran Canal* que también va desde *Dublin* á *Banagher* sobre el *Shannon*, estendiendo uno de sus ramales al río *Barrovv*.

CAMINOS DE HIERRO —Hay un ferro-carril entre *Limerick* y *Waterford*.

#### CIUDADES PRINCIPALES.

ULSTER.—Condado de ANTRIM.—*Belfast*, importante por la estension de su comercio y el estado floreciente de sus manufacturas de lienzo y algodón, se halla situada en la embocadura del *Lagan*. 53,300 habitantes.—Condado de ARMAGH.—*Armagh*, en una altura cerca del *Callen*, es la silla del arzobispo de *Armagh*, primado de toda Irlanda. 9,500 habitantes.—Condado de LONDONDERRY.—*Londonderry*, ciudad marítima, muy antigua é importante, tiene un asiento agradable sobre el *Foile*. 13,200 habitantes.

CONNAUGHT.—Condado de GALWAY.—*Galvay*, edificada en las orillas del canal por el que se desagua el lago *Corrib* en la bahía de esta ciudad. 33,000 habitantes.—*Ballinasloe*, al E. de *Galway*, notable por su mercado de ganado, el mas considerable de toda Irlanda. 4,600 habitantes.

LEISTENR.—Condado de DUBLIN.—*Dublin*, capital de la Irlanda, se alza sobre el *Liffey*, en el fondo de la vasta bahía de *Dublin*: situada en una posición pintoresca. Se distingue por su elegancia y la magnificencia de sus edificios públicos, y es la segunda ciudad del Reino Unido por su estension y población, que asciende á 265,300 habitantes.—Condado de WEXFORD.—*Wexford*, vasto puerto situado en la embocadura del *Slaney*. 10,600 habitantes.—Condado de KILKENNY.—*Kilkenny*, ciudad de considerable importancia agradablemente asentada sobre el *Nore*, encontrándose en sus cercanías soberbias canteras de mármol. 23,700 habitantes.

MUNSTER.—Condado de LIMERICK, *Limerick*, situada en la orilla izquierda del *Shannon*, es conocida por sus grandes manufacturas de lienzo, lana y papel. 65,000 habitantes.—Condado de CORK.—*Cork*, edificada en las márgenes del *Lee*, en el fondo de un golfo, ciudad que hace mucho comercio de carne salada. 107,000 habitantes.—Condado de WATERFORD.—*Waterford*, establecida sobre el *Suire*, cerca de su confluencia con el *Barrovv* es uno de los mas hermosos de Europa. 28,000 habitantes.


## DEPENDENCIAS ADMINISTRATIVAS.

No están representadas en el parlamento las dependencias administrativas, que se rigen por leyes especiales, teniendo al frente de su administracion un gobernador nombrado por el rey. *Man*, isla situada en el mar de Irlanda. 40,900 habitantes. Ciudades: *Castleton*, 2,000 habitantes; *Douglas*. 6,000 h.

ISLAS DE SCILLY, que poseen gran cantidad de minas de estaño, hemos hablado de ellas en el artículo de las ciudades de Inglaterra.

*Islas Anglo-Normandas*, al O. del departamento de la Mancha en Francia, forman dos pequeños gobiernos: el de *Guernesey*, que comprende la isla de este nombre, cuya cabeza es *San Pedro*, ciudad fortificada con puerto, y 13,000 habitantes; y el de *Jersey*, del cual dependen los islotes *Alderney* ó *Aurigny* y *Serk*, *Sereg* ó *Sers*. *San Hellier*, ciudad comerciante con puerto en la isla de *Jersey*, es la capital. 800 habitantes.

*Helgoland*, isla existente en el mar del Norte entre la embocadura del *Veser* y del *Oder*, es un punto militar muy importante por su posicion y fortificaciones: ciudad, *Oberland* ó *Helgoland*. 200 habitantes.




(Gibraltar.)

*Gibraltar*, al S. de España en Andalucía, edificada al pié del promontorio llamado *Calpe* por los antiguos, una de las columnas de Hércules, es una de las plazas mas fuertes del mundo, y pertenece á los ingleses desde 1704. 15,000 habitantes.

Grupo de *Malta*. *Malta*, isla situada en el Mediterráneo al S. de Sicilia, célebre por la residencia de los caballeros de San Juan de Jerusalem. La ciudad principal es *La Valette*. 32,000 habitantes. *Malta* es una de las posiciones mas fuertes de Europa. *Gozzo*, pequeña isla al noroeste, *Comino* y *Cominotto*, dos rocas entre *Malta* y *Gozzo*.

## DINAMARCA (15).



(Armas de Dinamarca.)

Este reino es en parte continental y en parte insular. Su territorio continental comprende la *Jutlandia septentrional*, los ducados de *Slesvrig* o *Jutlandia meridional*, de *Hols-tein* y de *Ltuenburgo*. La parte insular se compone de las islas *Lesoe* en medio del *Cattegat*: *Seeland*, *Fionia*, *Langeland*, *Laaland*, *Falster*, *Mæen*, *Femern* y *Bornholm*, en medio del Báltico, son pequeñas islas. El archipiélago de *Feroer* ó *Fœræ*, al nordeste de Inglaterra, depende de Dinamarca, cuyo estado se halla entre los  $53^{\circ} 25'$  y los  $57^{\circ} 45'$  de latitud N. y entre  $5^{\circ} 4'$  y  $10^{\circ} 30'$  de longitud E.: termina por O. en el mar del Norte, por N. en el *Skager-Rack*, por E. en el *Cattegat*, el *Sund* y el mar Báltico, y por S. en el *Elba* cuyo río le separa del *Hanover*: su longitud de S. á N. es de 100 leguas, y su anchura en la altura de *Copenhague*, de 60 leguas. Poblacion, 1.625,000 habitantes (1).

El clima de Dinamarca es húmedo pero templado, bien que á veces son tan rigidos sus inviernos, que los habitantes pasan el *Sund* y los *Belts* sobre hielo. La primavera y el otoño son allí desconocidos; solo en mayo se siente el calor, y el verano no dura mas que desde junio hasta agosto. El mes de setiembre es por lo regular muy agradable.

**CABOS.** El de *Skagen* está en la estremidad N. de *Jutlandia*.

**GOLFOS Y BAHÍAS.**—El *Cattegat*, formado por el mar del Norte al E. de *Jutlandia*; el golfo de *Lym* o *Liim Fiord*: esta masa de agua que no se comunicaba mas que con el *Cat-*

(1) De la *Islanda* se tratará en el artículo de *América*, por depender de esta parte del mundo.



tegat, se junta ahora con el mar del Norte desde 1825 en que se rompió el istmo que le servia de dique; el *Ring-kiæbing-Fiord*, formado sobre la costa occidental de la Jutlandia por el mismo mar.

**LAGOS.**—Este reino tiene mas de 400 lagos con sus nombres, pero son muy pequeños, no mereciendo citarse mas que el *Arre* y el *Esrom* en la isla Seeland, y el *Mariboe* en la de Laoland.

**RIOS Y CANALES.**—Los rios de este pais no tienen mas que 16 leguas de curso, siendo el *Elba* el único que se puede mencionar, á pesar de que solo baña la parte meridional del reino, separándole de Hanover, y que riega á Lauenburgo, Altona y Gluckstadt. El rio *Eider* separa el Schleswig del Holstein, y á semejanza del Elba termina en el mar del Norte, despues de comunicarse con el canal de *Schleswig-Holstein*, que se junta con el golfo de Kiel, y forma el enlace del Báltico con el mar del Norte.

**GUBIERNO.**—Antes de 1660 la monarquía danesa era electiva, pero desde esta época es hereditaria, y de pocos años acá constitucional.

El rey de Dinamarca pertenece á la Confederación Germánica por sus ducados de *Holstein* y *Lauenburgo*, que están en Alemania.

La Dinamarca está dividida en 20 bailias y 31 ducados, pero la estension de nuestro cuadro no nos permite dar mas que las seis divisiones geográficas siguientes:

Archipiélago danés	dividido en 9 bailias,	4 ducados.
Jutlandia	» 10 bailias,	»
Ducado de Schleswig	»	8 ducados.
Ducado de Holstein	»	14 ducados.
Ducado de Lauenburgo	»	3 ducados.
Islas de Fœrœ	1 bailia,	»

#### CIUDADES NOTABLES.

**ARCHIPIÉLAGO DANES.**—**COPENHAGUE.**—Capital de todo el reino, edificada en la costa oriental de la isla de Seeland y sobre la de Amack, es una de las mas bellas ciudades del Norte y el centro del comercio y de la industria del pais. 110,000 h. *Elseneur* ó *Helsingor*,



(Copenhague.)

al N. de la capital, ciudad muy comerciante situada sobre el Sund, que en este punto solo tiene una legua de ancho. Todas las embarcaciones que pasan este estrecho son obligadas á pagar un derecho. *Odensee*, ciudad principal de la isla de Fionia, formada en la costa oriental, encierra muchas manufacturas de paño, cuero y jabon, 6,000 h.

**JUTLANDIA.**—*Aalborg*, al N., ciudad situada en la margen meridional del Liim-Fiord,

muy importante por su comercio y su gran pesca de arenque, 6,600 h. *Vibog*, ciudad muy antigua, establecida sobre un pequeño lago, al S. del Liim-Fiord, 3,000 h.


**DUCADO DE SCHLESWIG.**—*Schleswig*, en la estremidad del brazo de mar en que muere del Sli, ciudad industrial y comerciante, 8,000 h. *Flensburgo*, puerto de mar muy frecuentado en el Báltico, con muchas fábricas tejares, 16,000 h.

**DUCADO DE HOLSTEIN.**—*Glackstadt*, puerto franco á la derecha del Elba, 6,000 h. *Altona*, sobre el mismo rio: esta ciudad separada de Hamburgo por una colina, es la segunda del reino en lo comercial é industrial, 27.000 h.

**DUCADO DE LAUENBURGO.**—*Louenburgo*, ciudad importante por la renta que produce el derecho que se saca de todos los buques que navegan sobre el Elba, 3,000 h.

**ISLAS DE FOERØE.**—*Thorshaven*, en la isla Stroemoœ, ciudad que es el depósito de los obgetos de esportacion de este archipiélago.

#### SUECIA Y NORUEGA (I).



(Armas de Suecia.)

La Suecia y la Noruega forman la península *Escandinava*, que termina por N. y O. en el Occéano, por S. en el Skager-Rack, el Cattegat y el Sund, y por E. en el mar Báltico, golfo de Bothnia y Rusia. Hállase este reino entre los 55° 20' y 71° 11' de latitud N. y entre 2° y 29' de longitud oriental. Su mayor largura de N. a S. es de 400 leguas y su anchura de E. á O. de 170. La poblacion de Suecia es de 2,800,000 habitantes, y la de Noruega de 1.050,000: total 3.850,000 almas.

El reino de Suecia, al E., comprende la Suecia propiamente dicha en el centro, la Gothia al S., y el Norrland al N. El reino de Noruega, al O., abraza la Noruega con el Norrland noruego y el Finmarck.

La península Escandinava se halla en el N. de la zona templada, y en parte en la zona glacial. En el interior de la Noruega y hácia las montañas, el frio del invierno es muy in-


tenso, aunque el aire es puro y favorable á la salud: en las costas es mas suave la temperatura.

En Suecia, si bien el clima es muy frio en invierno, es menos rígido que lo que pudiera creerse en una latitud tan alta. El verano, la mas corta de las estaciones de estos paises, tiene dias muy largos, pues el sol que apenas abandona por cinco horas el horizonte en las provincias del S., alumbra las comarcas del N. semanas enteras. El calor en el estío es excesivo y la vegetacion sumamente rápida. En cuanto á la temperatura no se conocen allí la primavera y el otoño, y el tránsito del verano al invierno, cuyos dias son cortos y las noches muy largas, es casi repentino. En las regiones septentrionales, una noche de muchas semanas goza de la brillante claridad de la luna, reflejada por la nieve y las auroras boreales.

**MONTAÑAS.**—La Noruega y la Suecia estan en gran parte separadas en el Norte por los *Alpes Escandinavos* ó *Dofrines*. La prolongacion de esta cadena al Sur corta el suelo de la Noruega y toma el nombre de *Dovre-field* y *Langd-field*.



(Lapon sueco.)



(Lapon sueco bajando por la nieve)



(Noruegos.)

**ISLAS.**—Inmenso es el número de las islas que pueblan las costas de ambos paises. De entre las diseminadas en las costas de Noruega citaremos partiendo del N., las islas de *Loffoden*, que son: *Mageroe*, en que se encuentra el cabo Norte; *Soræ*, *Seiland*, *Riugvadsæ*, *Tromsøen*, *Hvalæen*, *Seuj-en*



(Figura de los renos.)

*Andoen*, *Langæen*, *Hindæen*, la mayor de todas; *OEst-Vaagen*, punto central para la pesca; *West-Waagen*, *Mosken* y *Wiræen*, entre las que se encuentra el famoso remolino de *Malstrem*. Las islas de *Vigeren*, de donde partió el normando Rolf para ir á la conquista de la Neustria, despues Normandía; *Averoeen*, *Smoelem* é *Hittern*. Las islas de *Sulen*, *Algeræe*, *Karmæe*, *Fidje*, etc. En el mar Báltico existen: *Cottland*, isla considerable, *Oeland*, cerca de la costa, y *Hoven* en el Sund. En esta isla hizo construir el célebre astrónomo danés Ticho-Brahe el observatorio de Uraniburgo.

**CABOS.**—El cabo Norte en la isla *Mageræe* al N., y el cabo *Lindesnaes* al S. de Noruega.

**GOLFOS y BAHIAS.**—De entre los principales golfos denominados *Fiords*, citaremos en el Fimarck el golfo *Waranger* y el de *Porsanger* en que se pierde el *Tana*, el *West-Fiord* ó golfo occidental, entre las islas de *Loffoden* y el continente; los golfos de *Folden*, *Drontheim*, *Bukke* ó *Stavanger* y de *Christiania*.

**LAGOS.**—Los mas importantes son, en la Suecia, el *Wener* que es el mayor de todos, el *Wester* y el *Melar*; el *Misæen* en Noruega.

**RIOS.**—Los mas notables son, en el golfo de Botnia al N., el *Tornea* que separa la Suecia de la Laponia rusa; el *Calix*, el *Lulea*, el *Pitea*, el *Umea* que recibe por su izquierda el *Windel* y el *Dal*, formado por el *OEster-Dal* y el *Wester-Dal*. El *Clara-Elf* que sale de Noruega, entra en Suecia y muere en el lago *Wener*. El *Gætha* sale del lago *Wener* y desaparece en el *Cattegat*. El *Glommen*, en recibiendo el *Wormen*, termina en el *Skager-Rak*. Al N. debe citarse el *Tana*, que en parte de su curso sirve de límite entre Noruega y Rusia.

**CANALES.**—El canal de *Gætha*, que despues de pasar por los lagos *Wener*, *Wester*, *Boren* y *Roæen*, remata en un golfo del Báltico; el canal de *Arboga* que une los lagos de *Hielmarn* y *Melar*; el canal de *Sedertelge* que enlaza el lago *Melar* con el Báltico.

**GOBIERNO.**—La Suecia y la Noruega, aunque regidas por el mismo soberano, son dos reinos distintos entre sí, teniendo cada uno de ellos su constitucion particular, sus leyes y su representacion nacional.

La asamblea de los estados tiene en Suecia el nombre de *Riksdag* y en Noruega el de *Storthing*: el *Riksdag*, compuesto de cuatro órdenes, la nobleza, el clero, los ciudadanos y los campesinos, se congrega cada cinco años, y el *Storthing* cada tres.

## SUECIA.

Dividese el reino de Suecia en tres grandes regiones: el *Norrland* ó *Pais del Norte*, *Svealand* ó *Suecia*, y *Gæthaland* ó *Gothia* al S., subdivididas en 24 *læn* ó prefecturas.



(Upsala.)

**NORRLAND.**—Norr-botten (Bothnia sept.), *Pitea*; Wester-botten (Bothnia occid.), *Umea*; Wester-Norrland, *Hernæsand*; Jæmtland, *OEstetsund*.

**SUECIA.**—ESTOKOLMO: Upsal ó Upsala; Westeras; Nikæping; OErebro; Carlstad, Horna-Kopparberg. *Falun*; Gæfleborg, *Gefle*.


**GOTHIA.**—Linkæping: Calmar; Jænkaeping; Kronoberg, *Weaxæ*; Blekinge, *Carlsero-na*; Skaraborg, *Mariestad*; Elfsborg, *Wenersborg*; Gætheborg y Bothus, *Gothemburgo*; Halmstad; Christianstad; Malmæhus, *Malmæ*; Gottland (isla), *Visby*.

### CIUDADES NOTABLES.

**NORRLAND.**—*Hernæsand*, cabeza de la prefectura de West-Norland, ciudad episcopal y marítima en la costa occidental de la isla de Hernæn. 2,100 h.

**SUECIA.**—STOKOLMO.—Cabeza de la prefectura de su nombre y capital del reino de Suecia, donde reside el rey de Suecia y Noruega. Esta ciudad agradablemente situada donde se junta el lago Melar con el Báltico, esta construida sobre tres islas. Independientemente del gran número de establecimientos literarios con que cuenta *Stokolmo*, es

importante por su industria y comercio. 80,000 h. *Upsala*, sobre el *Fyrisæ*, es la residencia del arzobispo primado del reino, y posee esta ciudad una célebre universidad en que fué profesor el sabio Lineo. 5,000 h. *Falun*, situada en una llanura: en sus cerca-



(Stokolmo.)

ñas hay ricas minas de cobre. 4,000 h. *Gefle*, ciudad episcopal y marítima. 10,000 h.

**GOTHIA.**—*Calmar*, ciudad episcopal edificada en la isla de Quarnholm, en el estrecho que forma la isla de OEland, es célebre por el tratado llamado *Union de Calmar* en 1397, el cual reunió la Noruega, Suecia y Dinamarca. *Gætheborg* ó *Gothemburgo*, ciudad episcopal sobre el Cattegat en la embocadura del Gætha; es la mas floreciente de toda la Suecia por su comercio é industria. 21,000 h. *Malmæ*, situada sobre el Sund enfrente de Copenhague. 6,000 h.

### NORUEGA.

Divídese la Noruega en 17 *amt* ó bailías, distribuidas en tres regiones, que son: el *Nordland* al N., el *Nordenfiels* en el centro, y el *Sændenfiels* al S. Ni el Almanaque real de Suecia, ni geógrafo alguno demuestran de una manera bien distinta las cabezas de estas bailías, y nosotros damos, á imitacion de Balbi, los nombres de todos los lugares comprendidos en cada division administrativa.

#### CIUDADES.

#### BAILÍAS.

<i>Norland</i> . . . . .	{ Bodæe; Alstahaug. Las islas de <i>West</i> y <i>OEst-Waagen</i> , <i>Langeen</i> y la mayor parte de <i>Hinden</i> .
<i>Firmarken</i> . . . . .	{ Tromsæe; Altengaard; Hammerfest; Ward-Ræehnus ( <i>Wardæe</i> ). Las islas de <i>Senjen</i> , <i>Soreæ</i> , <i>Mageræe</i> , etc., etc.

#### NORDENFIELDS.

<i>Sendre Bergenhuus</i> . . . .	Bergen; Rosendhal, en la baronía de este nombre.
<i>Nordre-Bergenhuus</i> . . . .	Leganger; Viig; Indvig.
<i>Romsdal</i> . . . . .	Christriansund, Molde.
<i>Sændre-Trondheim</i> . . . .	Trondheim (Drontheim); Ræraas.
<i>Nordre-Trondheim</i> . . . .	Levanger; Stærdalen; Skogn.

## SOENDENFIELDS.

Aggershuus. . . . .	CHRISTIANIA; Dræbok.
Smaalehnene. . . . .	Moss; Friderikshald (Frederikstad).
Hedemarken. . . . .	Hof; Kongsvinger; Elverum.
Christian. . . . .	Biri; Lessæe.
Buskerud. . . . .	Drammen. Eger; Modum; Kongberg.
Bradsberg. . . . .	Skeen; Porsgrund; Krageræ; Langesund.
Nedenes. . . . .	Arendal; Grimstad, Riisæer (Oster-Riisæer).
Mandal. . . . .	Christiansand; Mandal.
Stavanger . . . . .	Stavanger.
Jarlsberg y Laurvig. . .	Tænsberg; Holmstrand; Laurvig; Frederiksværn; Vallæe.

## CIUDADES NOTABLES.

**NORLAND.**—*Hammerfest*, ciudad la mas septentrional de Europa, en la isla Hvalæe, á los 70°. 36' de latitud N. 100 h.


**NORDENFIELDS**—*Bergen*, ciudad episcopal situada en medio de la bahia de *Waag*, es de las mas comerciantes del reino. 20,000 habitantes. *Drontheim* ó *Trondheim*, antigua



(Drontheim.)

capital del a Noruega, silla de un obispo; está agradablemente edificada sobre el golfo de su nombre, y en sus cercanías hay una rica mina de cobre 12,000 h.

**SOENDENFIELDS.**—*Christiania*, capital de Noruega, se halla en el extremo del golfo de su nombre, el cual se interna unas 20 leguas en tierra. Esta ciudad, residencia del virey



(Christiania.)



(Armas de Rusia.)

y del obispo de Christiania, posee universidad desde 1811, 20,600 h. *Christiansaus*, sede de un obispo, es una ciudad importante por su comercio y buen puerto, situada sobre el Skager-Back. 5,000 h.

#### RUSIA DE EUROPA Y REINO DE POLONIA. (17)

La Rusia de Europa termina al N. en el Océano Glacial Atlántico, al E. en la Rusia del Asia, de la cual la separan los montes Ourales, el río Oural y el mar Caspio; al S. en los montes Cáucagos, el mar Negro y la Turquía europea, y al O. en la Suecia, el Báltico, la Prusia y el Austria, estendiéndose desde los 41° hasta los 70° de latitud N., y desde los 16° hasta los 62° de longitud E. Su largo de nordeste á sudoeste es de 850 leguas, y su ancho de E. á O. de 600, computándose su población en 50.000,000, sin comprender la Polonia.

El clima de Rusia es mucho mas frío que el de ningun otro país de Europa en el mismo paralelo, aumentándose el frío á medida que se avanza hacia el E., pero los calores del estio allí son tambien en general mayores que en los demas países de igual latitud.

**MONTAÑAS.** Este país puede ser considerado como una vasta mesa interrumpida por algunas alturas. Las montañas se encuentran hácia sus fronteras: al N. los *Alpes Escandinavos* alargan sus ramales hasta la Finlanda; al S. los montes *Cáucagos*, en que está el *Elbrouz*; al E. la inmensa cadena de los montes *Ourales*, que separan el Asia de Europa, estendiéndose de N. á S. desde el Océano hasta el nacimiento del Oural.

**ISLAS.** De entre las numerosas islas que pertenecen á la Rusia, citaremos en el Océano Artico la *Nueva Zembla* ó *Novaia Zemlia*, grande isla no habitada; Spitzberg, tierra la

mas Septentrional que se conoce; *Waigatz*, que da su nombre al estrecho que la separa del Continente: en el mar Blanco, las islas de *Solovetskoi*: en el Báltico, el archipiélago de *Aland*, las islas de *Oesel* y la de *Dago*.

GOLFOS Y BAHIAS. El golfo de *Finlanda* que conduce á S. Petersburgo: el golfo de *Riga* ó *Livonia*, y los de *Kandalask*, *Ouegay* y *Arcangel* en el mar Blanco, únicos que mencionaremos.




(Habitante de Kamtschatka.)



(Muger de Kamtschatka.)

LAGOS. Rusia ofrece los mayores lagos de Europa, contemplándose allí el *Ladoga* cerca de S. Petersburgo, el cual tiene unas 45 leguas de largo y 25 de ancho; el *Onega*, el *Saima*, el *Payana* en la *Finlanda*, el *Paypus* ó *Tchondoskoi* entre los gobiernos de S. Petersburgo, Pskov y *Livonia*.

Rios. Este inmenso país está regado por infinito número de corrientes de agua, siendo los principales: el *Petchora*, que se dirige al Océano Glacial; el *Dwina del Norte*, que se desvanece



(Trineo tirado por perros an Kamtschatka.)

en el mar Blanco; el *Tornea*, que separa la Suecia en parte y vierte sus aguas en el golfo de *Bothnia*; el *Neva* que sale de la estremidad sudoeste del lago *Ladoga*, baña á S. Petersburgo y se descarga en el golfo de *Finlanda*; *Dwina del Sur* ó *Duna*, que se pierde en el golfo de *Riga*; el *Niemen*, que despues de servir de límite entre Rusia y Polonia riega la Prusia, y con el nombre de *Memel* espira en el *Kurische-Haff*; el *Vistula* que nace en Austria, y despues de favorecer en Polonia á *Saadamir*, *Varsovia*, *Modlin* y *Plock*, corta



(Casa subterránea de Aleutiennes.)



la Prusia occidental y deposita su caudal en el golfo de Dantzick y Frische-Haff, dividiéndose antes en varios brazos de diferentes títulos. El mar Negro recibe el *Danuvio*, que forma parte de los límites de Besarabia con Turquía; el *Dnieper* que rocia á *Smolensko*, *Mohilev*, *Kiev*, *Ekaterinoslav* y *Kherson*, siendo sus principales afluentes, el *Beretina*, tan célebre en los fastos militares, el *Pripet*, el *Desna*, el *Soula*, el *Boug* y el *Don*, que desemboca en el mar de Azof. En el mar Caspio se rematan, el *Volga* que es el mayor río de Europa, y visita gran número de ciudades, como *Tver*, *Kostroma*, *Nijni-Novogorod*, *Kazan*, *Simbirsk*, *Saratok* y *Astrakan*, siendo sus principales afluentes, el *Owa* que recibe el *Moskwa*, el *Soura*, el *Wama*, el *Samara*, etc.; el *Oural* ó *Yaik* que forma el término oriental de la Europa.

**CANALES.** El sistema de canalización es sumamente vasto en esta parte de Europa, de modo que el Báltico, el mar Blanco, el Negro y el Caspio, se comunican entre sí por muchos canales.

**GOBIERNO.** El gobierno ruso es una monarquía absoluta, tomando el soberano el nombre de *Tzar* ó *Czar*. El pueblo está todavía en un estado degradante de servidumbre, en términos que son esclavos de los propietarios los plebeyos ó siervos que nacen en sus tierras: empero el gobierno se esfuerza por mejorar la suerte de estos vasallos, á quienes otorgan la libertad algunos nobles.

En las divisiones administrativas no hace distinción el gobierno entre la Rusia europea, la Rusia asiática y la Rusia americana: así hay divisiones administrativas comprendidas en Europa y Asia, como los gobiernos de *Perm* y de *Oreburgo*, que en su mayor parte se extienden sobre el territorio asiático, hallándose no obstante sus capitales en Europa. Por lo mismo son agregados en el cuadro siguiente á la parte europea.

La Rusia de Europa comprende 54 gobiernos y 4 provincias divididas en 7 regiones.

*Region del Norte.*

Arcangel; Olonetz, *Petrozavodsk*; Vologda.

*Region del Noroeste.*

(7 en Finlanda.) Uleaborg; Kuopio; Wasa; Abo; Tavastchus, *Helsingfors*; Kymmene-gard, *Borgo*; Viborg.


San Petersburgo; Novogorod; Pskov; Esthonia, *Revel*; Livonia, *Riga*.

*Region del Oeste.*

(6 en Lithuania). Courlanda, *Mitau*; Vitebsk; Wilna; Mohilev; Minsk. Grodno; Bialistok (provincia); Volhynia, *Jitomir*; Podolia, *Kamenetz*; Kiev.

*Region del centro.*

Kostroma; Jaroslav; Tver; Esmolensko; Moscou; Vladimir; Nijni-Novogorod; Penza; Tambov; Riazan; Toula; Kalouga; Orel; Tchernigov; Kursk, Voronej.



(San Petersburgo.)

*Region del Este.*


Viatka; Kazan; Simpirsk; Saratov; Oremburgo, *Oufa*; Perm.

*Region del Sur.*

Poltava; Ukraina, *Kharkow*; Ekaterinoslav; Taurida, *Simferopol*; Kherson; Besarabia (provincia), *Kichenau*.

*Region del Sudeste.*

Cosacos del Don, *Novo-Tcherkask*; Astrakan; Cáucaso (provincia), *Stavropol*; Daghestan (provincia), *Derbent*.




(Nuestra Señora de Kasan, en San Petersburgo.)

## CIUDADES NOTABLES.

**NORTE.**—*Arcangel*, ciudad situada á unas 6 leguas de la embocadura del Dwina en el mar Blanco. 8,000 habitantes.

**NORDOESTE**—*Kronstadt*, puerto de mar y plaza fuerte en el gobierno de San Petersburgo, sobre la isla de Retusari, en el fondo del golfo de Finlanda, fue edificada por Pedro el Grande, quien empleó allí 300,000 hombres. 40,000 h.—*San Petersburgo*, capital del imperio de todas las Rusias, se halla en la embocadura del Neva, en la estremidad del golfo de Finlanda, habiendo sido fundada esta ciudad en 1703 por el mismo Pedro el Grande. Es de las mas grandes y bellas



(Kremlin, en Moskou.)

poblaciones de Europa. 448,000 h.—*Riga*, establecida en una gran llanura sobre el Dwina, á unas 3 leguas del golfo de Livonia, con un puerto vasto y bien defendido. 36,000 h.

**OESTE.**—*Wilna*, ciudad muy comerciante, situada en la confluencia del Vilia y Vilecka, es la antigua capital de la Lithuania. 30,000 h.—*Grodno*, en la márgen derecha del Niemen, es la ciudad en que Estanislao, rey de Polonia, buscó su último asilo, y fue forzado á abdicar su corona en 1795. 5,000 h.—*Kiev*, primera residencia de los soberanos de Rusia, situada sobre el Dnieper. 40,000 h.



(Palacio del Senado en Moskou.)

**CENTRO.**—*Jaroslaw*, sobre el Wolga. Esta ciudad, silla de un obispado, posee grandes manufacturas de seda, hilo y cuero de Rusia. 19,000 h.—*Esmolensko*, una de las mas antiguas ciudades de Rusia, asentada en la orilla izquierda del Dnieper. 14,000 h.—*Moscou*, situada sobre el Moskva, fue por mucho tiempo residencia del gobierno. Esta ciudad, tan estensa como Londres, no cuenta mas que 250,000 h. Quemada en 1812 por sus moradores al ocuparla el ejército francés, fue reedificada en menos de nueve años. El edificio mas notable de la ciudad era el Kremlin, antiguo palacio de los *Czares*, que casi enteramente fue destruido por las llamas.—*Mijni-Novogorod*, en la confluencia del Oka y de Wolga. Esta ciudad, importante por su gran comercio, sirve de puerto interior á la Rusia. 12,000 h.—*Touka*, en la confluencia del Toulitza y del Oupa, encierra una fundicion de caño-



(San Basilio en Moskou.)

nes, gran fábrica de armas para el gobierno y hasta 600 fábricas de utensilios comunes. Los 35,000 habitantes que la da Malte-Brun deben reducirse á 18,000.—*Kalouga*, situada sobre el Oka, de 17,000 habitantes, cuya mayoría se emplea en manufacturas de lana, paños, papel, cuero y sombreros.

**ESTE.**—*Kazan*, sobre el Kasanka, silla de un obispado; posee universidad y observatorio, y es importante por sus manufacturas de algodón, lana, jabon, etc. 17,000. h.

**SUR.**—*Poltava*, ciudad junto al Worskla, célebre por haber vencido allí Pedro el Grande en 1709 á Carlos XII rey de Suecia. 10,000 h.—En el gobierno de Taurida, que comprende la Crimea, *Enikalé* ó *Enikol*, pequeña ciudad sobre el estrecho de su nombre, antiguamente Bósforo Cimeriense. 600 h.—*Perekop*, notable por sus grandes almacenes de sal, por el istmo de su nombre, y por enlazar la Crimea con la tierra firme. 300 h.—*Odesa*, floreciente puerto de mar en el gobierno de Kherson, situada sobre el mar Negro, entre las bocas del Dnieper y de Dniester, cerca de un pequeño golfo que tiene su nombre. Espórtase de esta ciudad gran cantidad de granos, y aunque fué fundada en 1792 por Catalina II, cuenta 35,000 h.

**SUDESTE.**—*Astracan*, edificada en una de las islas formadas por el Volga en su embocadura en el mar Caspió, es notable esta ciudad por sus fábricas de seda, algodón, tafletes, etc. 40,000 h.


#### POLONIA.

La Polonia, vasto pais entre Rusia y Alemania, fué por largo tiempo un estado independiente; pero en 1772 se apoderaron de una porcion de su territorio los soberanos de Rusia, Prusia y Austria, quienes consumaron este crimen político en 1793, repartiéndose entre sí todo el pais. La Polonia, hoy reducida á una pequeña parte de su antiguo territorio, se constituyó en reino independiente de la Rusia, bien que gobernada por el mismo soberano. En 1830 quiso reconquistar su independendia, pero á pesar del valor de sus hijos fué vencida y obligada á ceder al número, hallándose ahora incorporada al imperio como provincia. 3.900,000 h.

El clima, aunque templado, no es tan suave como en Alemania, y aquel pais que goza de una superficie plana, está cubierto de pantanos y selvas. El suelo, aunque mal cultivado, es bastante fértil.

Esta desgraciada comarca está dividida en 8 woivodies ó palatinados, á saber: Ma-

sovia, VARSOVIA; Kaliz; Cracovia, *Kielce*; Sandomir; Lublin; Poldaquia, Siedlec; Plock; Ungustow, Suwalki. Comprendida entre los  $50^{\circ} 5'$  y  $55^{\circ} 10'$  de latitud N. y los  $15^{\circ} 20'$  y  $21^{\circ} 40'$  de longitud E., su largura es de 130 leguas y su anchura de 90.



(Varsovia.)

VARSOVIA, capital de la Polonia, situada en la izquierda del Vístula, en medio de una llanura. 120,000 habitantes, de ellos 20,000 judios.

## PAISES DEL CENTRO.

### FRANCIA (18).

La nacion francesa termina al N. en la Mancha, Bélgica, el ducado de Luxemburgo, el gran ducado del Bajo-Rhin, perteneciente á la Prusia, y la Baviera Rhiniana; al E. en el gran Ducado de Baden, del cual está separada por el *Rhin*, en la Confederacion suiza y los Estados sardos; al S. en el Mediterráneo, la España, y en la república de Andorra por los Pirineos; y al O. en el Occéano Atlántico. Hállase dicha nacion entre los  $7^{\circ} 9'$  de longitud occidental, y los  $5^{\circ} 56'$  de longitud oriental, y entre los  $42^{\circ} 20'$  y los  $51^{\circ} 5'$  de latitud N., siendo su largo de N. á S. 214 leguas y su ancho de 212. Poblacion 33.000,000.

El clima de Francia varía segun sus diferentes regiones, siendo frias las de la parte septentrional. La central, bañada por el *Loira*, goza de una temperatura deliciosa; pero está sujeta á violentos huracanes que causán frecuentes estragos. En la parte meridional es el calor excesivo por los meses de junio, julio, agosto y al principio de setiembre, desencadenándose las tempestades en los parages montuosos de esta region con la mayor furia y siendo á veces destruidas las cosechas por nubes de insectos. A pesar de todo, el clima de esta nacion es escelente, y nada tiene que envidiar este pais á los demas en punto á producciones, tanto en el-reino vegetal, como el animal y mineral.

**MONTAÑAS.** La Francia, de suelo que en su conjunto podría reputarse como igual, está separada de España al S. por los *montes Pirineos* que dependen del sistema Hespérico, estendiéndose varios ramales suyos por Noroeste hacia el Garona. Otro ramal del E. llega á la cadena de los *Cevenans*, que con los montes de la *Auvernia*, los *Vosgos* y demás montes que cubren el terreno francés, forma el sistema galofránico propuesto por



(Armas de Francia.)


**Balbi.** Los *Cevennas* se alzan por el Nordeste, y después de estender sus brazos al Noroeste por las montañas de *Magerida*, *Auvernia*, *Montes-Dorados del Limosin* y las alturas de *Gatina* hasta cerca de la embocadura del *Loira*, continúan al N. y van á ligarse con las montañas de los *Vosgos* hacia el punto de donde se destaca una serie de colinas bastante elevadas que se suceden hasta la *Bretaña*, donde es mayor su elevación, y toman el nombre de *Cadena Armorica*. Los *Vosgos*, de un modo paralelo al *Rhin*, encajonan con este río los departamentos del Alto y Bajo *Rhin*, y llevan sus ramales por medio de los departamentos de los *Vosgos* y *Ardennas* hasta el paso de *Calais*. Los montes de *Jura*, que dependen del sistema *Alpico*, dividen la *Suiza* de los *Alpes*, separan la *Francia* de los estados *Sardos*, y envían muchos ramales al *Delfinado*.

**ISLAS.** Las principales islas en el *Oceano Atlántico* son: *Oueisant* y *Sein*, que dependen del departamento de *Finisterre*; *Groaix* y *Bella isla*; del *Morbihan*; *Nourmoitier* y *Dieu* ú *Yeu* de la *Vendee*; *Ré* y *Oleron* del *Charenta inferior*.

En el *Mediterráneo* se encuentran los grupos de *Hieres* y *Lerins*, inmediatos al departamento del *Var* á que pertenecen. Por *Sudeste*, á 38 leguas, la *Córcega*, que forma un departamento.

**CABOS.** El cabo de *Hogue* ó *Hague*, en la estremidad *Noroeste* del departamento de

la Mancha; la punta de *Barfleur*, en el extremo Nordeste; el cabo *Frehel*, al E. de la rada de Saint Brieve, en el departamento de las costas del Norte; la punta *San Mateo*, á la entrada de la rada de Brest; la punta de *Raz*, al Sudoeste de la bahía de Douarnenez en el Finisterre.



(Lilla.)

**GOLFOS Y BAHIAS.** De entre los golfos y bahías, citaremos en el Mediterráneo el golfo de *Lion* (sinus Leonis); en el Océano Atlántico el golfo de *Gascuña* ó bahía de *Vizcaya*; el *Morbihan*, bahía formada por el Océano en la costa del departamento á que da su nombre; la bahía de *Douarnenez*, situada en la costa occidental del departamento de Finisterre, algo al S. de la rada de Brest; la bahía ó rada de *Cancale*, formada por la Mancha en la costa del departamento de Ille y Villaine. Al O. se encuentra la roca del mismo nombre, célebre por las ostras que allí se pescan; la bahía ó ensenada de Saint Brieuc, formada por la Mancha y el departamento de las Costas del Norte.


**LAGOS.** La Francia posee pocos lagos propiamente dichos. pero las comarcas del sudoeste y sudeste ofrecen muchos estanques y lagunas. Tras del lago *Grand Lieu* en el Loira inferior, vienen los estanques de *Carcans* y *Certes*, en la Gironda; de *Sanguinet* ó *Biscarosa*, en las Landas; de *Leucate*, en los Pirineos orientales; de *Sigeau*, en el Aude; de *Thau* ó *Cete*, en el Herault; de la *Camargue* y *Berre*, en las bocas del Ródano.

**Rios.** Los principales de Francia son: el *Rhin*, que la separa al E. de Alemania, y va á perderse en el mar del Norte; el *Sena*, que conduce su caudal á la Mancha. el *Loira* y el *Garona*, que se descargan en el Atlántico; y el *Ródano*, que se dirige al Mediterráneo. Cuéntanse además 109 ríos navegables en una estension de 4 900 leguas, y mas de 5,000 riachuelos y arroyos.

El *Rhin*, uno de los mayores rios de Europa, nace en Suiza y tiene por principales afluentes el *Aar* al *Ill* y al *Mosella*. El *Sena* nace en el departamento de la costa de Oro, y sus afluentes son: el *Aube*, el *Ionne*, el *Marne*, el *Oise*, el *Aisne* y el *Eure*. El *Loira* se

forma en los Cebennas, y sus afluentes son: el *Allier*, el *Loiret*, el *Cher*, el *Indre*, el *Viena*, el *Maine* y el *Sera Nantes*. El *Garona* nace en los Pirineos, en el valle de Aran, territorio español, siendo sus tributarios el *Ariege*, el *Tarn*, el *Gers* y el *Lot*, y desde su reunion con el *Dordoña* toma hasta el mar el nombre del *Gironde*. El *Ródano* nace en Suiza, y sus afluentes son el *Ain*, el *Saona*, el *Isera*, el *Droma*, el *Ardeche*, el *Duranza* y el *Gard ó Gardon*.

Ademas de dichos cinco rios principales que conducen á los indicados mares el caudal de las aguas del territorio francés, hay otros rios que por sí mismos hacen igual diligencia á saber: el *Mosa*, que naciendo en el departamento del Alto Marne, recibe en su paso el *Sambra*, y muere en el mar del Norte, el *Escalda*, que nace en el departamento de Aisna, recoge las aguas del *Escarpa*




(Catedral de Rouen.)

y del *Lis* en Bélgica, y entra en el mismo mar; el *Soma*, que nace en el mismo departamento, y el *Orne* en el de su nombre, se pierden en la Mancha; el *Vilaine*, que nace en la cordillera Armorica, recibe el *Ille* y se desvanece en el Atlántico; el *Charenta* y el *Adour*, que nace en el departamento de los Altos Pirineos, corren al mismo mar; el *Aude*, que nace en los Pirineos Orientales, y el *Var*, que divide la Francia del reino sardo, se rematan en el Mediterráneo.

Cuéntanse en Francia 82 canales, que forman siete líneas de enlace entre dos mares. Los principales son: el canal del *Mediodia* ó de *Languedoc*, que junta el Océano al Mediterráneo por medio del *Garona* y tiene 51 leguas de largo; el canal del *Centro* ó de *Charollais* que pone en contacto al *Loira* con el *Saona*; el canal de *Monsieur* ó del *Ródano* al *Rhin* une el *Saona* con el *Rhin*; el de *Borgoña* va desde el *Saona* al *Yona* y corre un espacio de 54 leguas; el canal de *San Quintin* enlaza el *Oise* con el *Escalda*, el del *Soma*, desde la parte meridional del camino de *San Quintin* llega hasta el mar, y es de 35 leguas; el de *Briara* establece comunicacion entre el *Loira* y el *Loing*, afluente del *Sena*, y se estiende 12 leguas; el canal de *Loing*, que puede reputarse como continuacion del precedente, junta el *Loing* con el *Sena*, y es del mismo largo que el anterior; el de *Orleans*, que se comunica con los dos últimos, enlaza el *Loing* con el *Loira*; el del *Oure* conduce las aguas del rio de su nombre á *París*, y es de 21 leguas.

**GOBIERNO.** El Gobierno de Francia ha sido monárquico-constitucional, hasta que en 1848 se ha convertido en republicano, teniendo á su cabeza un presidente y una Asamblea elegidos por sufragio universal.


La Francia estaba dividida antiguamente en 34 gobiernos ó provincias, y hoy en 86 departamentos con inclusion de la isla de Córcega.



(Rouen.)

#### REGION DEL NORTE.

DEPARTAMENTOS.—Norte, capital *Lila*; Paso de Calais, *Ar-ras*; Soma, *Amiens*; Sena inferior, *Rouen*; Eure, *Evreux*; Calvados, *Caen*; Mancha, *Saint-Lo*; Orne, *Alenzon*; Sena, *Paris*; Sena y Oise, *Versalles*; Sena y Marne, *Melum*; Oise, *Beauvais*; Aisne, *Saon*; Ardennes, *Mecie-res*; Marne, *Chalons del Marne*; Aube, *Troyes*; Alto Marne, *Chaumont*; Mosa, *Bar-le-Duc*; Mosella, *Metz*; Meurthe, *Nan-cy*; Vosgos, *Epinat*.



(Bolsa de Paris.)

#### REGION DEL CENTRO.

DEPARTAMENTOS.—Loiret, *Orleans*; Eure y Loir, *Chartres*; Loira y Cher, *Blois*; Indre y Loira, *Tours*; Indre, *Chateauroux*; Cher, *Bourges*; Nièvre, *Nevers*; Allier, *Moulins*; Creu-



se, *Gueret*; Alta Viena, *Limoges*; *Correze*, *Tulle*; *Puyo de Doma*, *Clermont-Ferrant*; *Cantal*, *Aurillac*.

#### REGION DEL OESTE.

DEPARTAMENTOS.—*Sarthe*, *Mans*; *Mayena*, *Laval*; *Maine y Loira*, *Angers*; *Illa y Vilaine*, *Rennes*; *Costas del Norte*, *Saint-Brieuc*; *Finisterre*, *Quimper*; *Morbihan*, *Vannes*; *Loira Inferior*, *Nantes*; *Viena*, *Poitiers*; *Dos Sevres*, *Nort*; *Vendee*, *Borbon-Vandee*; *Charenta Inferior*, *La Rochela*; *Charenta*, *Angulema*.




(Instituto de Francia.)

#### REGION DEL ESTE.

DEPARTAMENTOS.—*Alto Rhin*, *Colmar*; *Bajo Rhin*, *Estrasburgo*; *Alto Saona*, *Vesoul*; *Doubs*, *Besanzon*; *Jura*, *Lons el Salunier*; *Yona*, *Auxerre*; *Costa de Oro*, *Dijon*; *Saona y Loira*, *Macon*; *Ain*, *Bourg*; *Ródano*, *Lyon*; *Loira*, *Montbrison*.

#### REGION DEL SUR.

DEPARTAMENTOS.—*Alto Loira*, *El Puyo*; *Ardeche*, *Privas*; *Lozere*, *Mende*; *Gard*, *Nimes*;




(Cuartel de Inválidos.)

Herault, *Monpeller*; Tarn, *Alby*; Ande, *Carcasona*; Alto Garona, *Tolosa*; Pirineos Orientales, *Perpiñan*; Ariège, *Foix*; Dordoña, *Perigueux*; Gironde, *Burdeos*; Lot y Garona, *Agen*; Aveyron, *Rodez*; Lot, *Caors*; Tarn y Garona, *Montauban*; Landas, *Mont-Marsan*; Gers, *Auch*; Altos Pirineos, *Tarbes*; Bajos Pirineos, *Pau*; Ysera, *Grenoble*; Droma, *Valence*; Altos Alpes, *Gap*; Vaucluse, *Avignon*; Bajos Alpes, *Digne*; Bocas del Ródano, *Marsella*; Var, *Draguignan*; Córcega, *Ajaccio*.


#### CIUDADES PRINCIPALES.

DEPARTAMENTO DEL NORTE.  
—*Dunkerque*, puerto sobre el mar del Norte, en la union de los canales de Bergues, Burburgo y Junes. Su industria y comercio consisten en la pesca de bacalao, y en fábricas de

tabaco, jabon, refinamiento de sal, cordelerías, vidrierías, etc. 24,937 h —*Douai*, pla-




(Arco de la Est. Ha.)



(Escuela militar)


za fuerte situada sobre el Escarpa, donde se contemplan una fundicion de cañones y uno de los mayores arsenales de Francia. Manufacturas de tapicería de lices altos, hilos, camelotes, encajes, etc. 18.700 h.—*Valenciennes*, plaza fuerte asentada en la confluencia del Rodanillo y del Escalda. Fábricas considerables de lienzos, batistas, linones, gasas, encajes conocidos con el nombre de *Valenciennes*, etc. 19,000 h.—*Cambrai*, hermosa ciudad fortificada sobre el Escalda, con silla arzobispal engrandecida por el inmortal Fenelon. Fábricas de batista, encajes, etc. 17,600. h.—*LILA*, plaza de las mas fuertes de Europa situada á orillas del Deule Medio y del canal de Sena en el centro de una hermosa planura, con fábricas de



(Palacio de Justicia.)

aguardientes, terciopelos, encajes, etc. y muchos molinos de aceite. 69.000 h.


**PASO DE CALAIS** —*Calais*, plaza fuerte en frente de Douvres en Inglaterra, sobre el estrecho que da su nombre á este departamento: ciudad notable por el tránsito de Francia á Inglaterra, cuya distancia de 8 leguas se pasa en 3 ó 4 horas. 9,600 h. *Boloña*, ciudad fuerte con puerto sobre la Mancha. Su establecimiento de baños de mar rivaliza con los de Inglaterra. Fábricas de tegidos ordinarios de lana, lienzos para velas, etc. 20.800 h.



(Las Teleries)


*Arras*, ciudad fuerte sobre el Escarpa y el Crinchon, con fábricas de medias, encajes, batistas, azúcar de remolacha, etc. Es patria de los dos Robespierres, 35,400 h.

**SOMA.**—*Amiens*, ciudad bella y fuerte sobre el Soma, que la divide en 12 canales, por lo cual la llamó Luis XI pequeña Venecia, Manufacturas de casimir y terciopelos de Utrecht, y fábricas de lienzo, camelotes, alepines, etc. Catedral y casa consistorial gótica de atrevida arquitectura. Célebre por el tratado de paz de 1802, concluido entre Francia é Inglaterra. Patria de Pedro el Hermitaño que predicó la primera cruzada, 45,000 h.



(Palacio del Luxemburgo.)

**SENA INFERIOR.**—*Dieppe*, ciudad marítima sobre la Mancha, en la embocadura del Arques, conocida por sus buenos baños de mar. 40,000 h. *El Havre de Gracia*, ciudad fortificada en la embocadura del Sena, la cual desde algunos años acá sirve de depósito de los géneros de París para todos los puertos del mundo. Sus hermosas conchas pueden contener 500 buques de 4 a 5,000 toneladas. Servicio regular de barcos de vapor que van desde el Havre á Southampton, y de ocho paquebotes que parten para Nueva-York los días 10, 20 y 30 de cada mes 28,800 h. *Rouen*, sobre el Sena, rodeada por el N. de risue-




(Iglesia de la Magdalena.)


Las colinas, es una ciudad de las mas populosas y florecientes de Francia. Es para esta lo que Manchester para Inglaterra, siendo el algodón la base de su comercio. Hay fabricas de cottones, indianas, etc., y se admira su catedral, obra de muchos siglos. 88,000 h.

CALVADOS.—Caen, grande y hermosa ciudad situada en la confluencia del Orne y Odon, á tres leguas del mar. llegando sin embargo hasta allí en las mareas embarcaciones de 200 toneladas. Menos industriosa que comerciante y sabia, se distingue por sus establecimientos literarios, y sus fábricas de encajes, blondas, etc. 38,100 h.

MANCHA.—Cherburgo, puerto de mar importante entre el cabo la Hogue y la punta de Barfleur, es capaz de recibir 50 navios de linea á flete en las mas bajas mareas. Fábricas de encajes, productos químicos, etc. 18,400 h.



(Panteon.)



(Plaza de Vendome.)


**SENA.**—*Paris*, una de las ciudades mas grandes, ricas, populosas y célebres del mundo, situada sobre el Sena, con edificios, monumentos, museos y establecimientos que escitan la admiracion universal, y con mas de 1.000,000 de h. *San Dionisio*, al N. de Paris sobre el Sena, ciudad notable por su antigua abadia y su iglesia, que encierra el panteon de los reyes de Francia, 9,600 h.

**SENA Y OISE.**—*Versalles*, ciudad poco comerciante é industriosa. Su soberbio palacio real, construido por Luis XIV en 1627, ha sido hasta 1790 la residencia de los soberanos. En esta época se contaban en ella 80,000 h. pero hoy se hallan reducidos á 28,400.


**AISNE.**—*San Quintin*, ciudad comerciante sobre el Soma y el canal á que da su nombre, con fábricas de linones, gasas, chales, muselinas y batistas. El rey de España Felipe II ganó alli en 1557 la famosa batalla de San Quintin, para cuya perpétua memoria hizo edificar el palacio del Escorial. 17,600 h.

**MARNE.**—*Reims*, una de las mas antiguas y célebres ciudades de Francia, situada sobre el Vesla. Desde Felipe, hijo de Luis VII, todos los reyes á escepcion de Enrique IV fueron consagrados en su soberbia catedral. 36,000 h.—*Chalons del Marne*, ciudad célebre por su escuela real de artes y oficios, y por haber sido alli vencidos Atila y sus aliados en el año 451 por los Romanos, Francos, Borgoñones y Godos. 12,400 h.

**AUBE.**—*Troyes*, ciudad mal edificada, sobre el Sena, que la atraviesa por muchos puntos: tiene numerosas manufacturas de lienzo, gorras, paños etc. Patria del papa Urbano IV, hijo de un zapatero, 39,100 h.



(Nuestra Señora de Paris.)




(Vista del Puente de Arles y Lubre en Paris.)

**MOSELLA.**—*Metz*, ciudad muy fuerte, situada en la confluencia del Sella y del Mosella, con fábricas de paños, tejidos de lana etc. 44,400 h.


**MEURTHE.**—*Nancy*, en la izquierda del Meurthe, una de las ciudades mejor construidas de Francia, fue residencia del virtuoso Estanislao, último rey de Polonia. Fábricas de papel pintado, tapicería, sargas, ácido sulfúrico etc. 29,800 h.

**LOIRET.**—*Orleans*, situada sobre el Loira; es célebre esta ciudad por el memorable cerco que sus habitantes, animados por Juana de Arco, llamada la Doncella de Orleans, sostuvieron contra los ingleses en 1428. Asediada en 450 por el feroz Atila, debió su salvación á San Aignan. Su situación en el centro de Francia la ha convertido en vasto depósito de una cantidad considerable de mercaderías de toda la nación. Patria del jurisconsulto Pothier. 40,200 h.

**INDRE Y LOIRA.**—*Tours*, á la izquierda del Loira, entre este rio y el Cher, en medio de una llanura fértil y deliciosa, con fábricas de telas de seda, paños, sargas etc y comercio en granos, vinos etc. 23,200 h.



(Catedral de Reims.)




(Versalles.)

**CHER.**—*Bourges*, ciudad situada sobre el Auron, que allí se junta con el Yvrete y toma el nombre de Evre ó Yebre. Hay comercio de cuchillería y fábricas de botones, indianas etc. 19,700 h.

**NIEVRE.**—*Nevers*, ciudad que figura un anfiteatro en la confluencia del Nievre y del Loira, con fundición de cañones para la marina y con muchas herrerías en sus cercanías. Comercia en hierro, acero y carbon mineral. 15,100 h.

**ALTA VIENA.**—*Limoges*, edificada en la pendiente de una colina bañada por el Loira; ciudad importante por sus fábricas de hilados de lana, porcelana, paños etc., y por ser el depósito de comercio de los departamentos meridionales. 27,100 h.

**PUYO DE DOMA.**—*Clermont-Ferrand*, ciudad formada de la reunión de Clermont y de Monte Ferrand en una eminencia entre dos montañas cerca del monte Puyo de Doma, con fábricas de lienzo, medias de seda etc. De sus cercanías salen los quesos de Auvernia 29.200, h.



(Nantes.)

**MAINE Y LOIRA.**—*Angers*, situada sobre el Maine, cuyo nombre toma el Mayena desde su unión con el Sarthe un poco mas arriba de esta ciudad, la cual comercia en granos, caballos etc. Sus cercanías encierran los célebres pizarrales que ocupan mas de 3,000 operarios. 32,800 h.

**ILLE Y VILAINE.**—*San Maló*, ciudad marítima sobre la Mancha, en la embocadura del Rance, sobre una roca, en una península que se enlaza con la tierra firme por un dique llamado el Sillon. Es el primer punto para la pesca del bacalao, pues de su puerto sale la tercera parte de los buques que se emplean en ella. Patria del célebre Chateaubriand. 10,000 h.—*Rennes*, en la confluencia del Ille y Vilaine, enfrente del canal de Ille y Rance, con fábricas de lencería etc. Patria del famoso Beltran Claquin, guerrero del siglo XIV. 29,700 h.




**FINISTERRE.** — *Brest*, grande y hermosa ciudad marítima edificada en el declive de una montaña; su puerto, uno de los mejores de Europa, forma un canal largo y estrecho, dividiendo la ciudad en dos partes, y en su rada, una de las mas vastas del mundo, pueden acomodarse hasta 500 buques. 29,900 h.


**MORBIHAN.** — *Lorient*, linda ciudad construida en 1719 por la compañía de Indias, en el centro de la bahía de San Luis. A su vasto y seguro puerto precede una rada en que pueden fondear con seguridad las mas numerosas escuadras. 18,300 habitantes.

**LOIRA INFERIOR.** — *Nantes*, á la derecha del Loira, en la confluencia de este rio con el Erdre y el Sevrá Nantes. Esta ciudad es depósito de un considerable comercio de importacion y esportacion por mar y tierra, y célebre por el famoso edicto dado en ella por Enrique IV á favor de los protestantes. 87,200 h.

**VIENA.** — *Poitiers*, situada en la confluencia del Boivre y del Clain, con fábricas de gorras, loza, sombreros, etc. En 1356 ocurrió aqui la famosa batalla de Poitiers, en que el



(Catedral de Strasburgo .)




(Strasburgo.)

rey de Francia, Juan, cayó en poder de los ingleses. 23,100 h.

**CHARENTA INFERIOR.**—*La Rochela*, ciudad fuerte situada en el fondo de un golfo, con puerto sobre el Océano. Aquí se hacen armamentos considerables para la pesca del bacalao en Terranova y para las islas. Patria del naturalista Reaumur. 14,600 h.—*Rocheport*, bonita ciudad asentada en la derecha del Charenta, con fundición de cañones y otros brillantes establecimientos de construcción. 14,000 h.

**CHARENTA.**—*Angulema*, situada en una colina, á cuyas faldas se desliza el Charenta. Distínguese esta ciudad por sus fábricas de papel, loza etc. 15,200 h.

**ALTO RHIN.**—*Mulhausen* ó *Mulhouse*, ciudad célebre por su industria manufacturera, con 13,000 h. además de 10,000 obreros que acuden allí diariamente de los lugares vecinos.



(Lion.)

**BAJO RHIN.**—*Estrasburgo*, ciudad hermosa y muy fuerte, establecida en una llanura sobre el Ill y el Bruche, que reunidos se agregan al Rhin á poca distancia de esta población. Es admirable su catedral, cuya torre es de las más altas de todas las que se han medido con exactitud. Hay fábricas de platería y relojería, herrerías considerables y otras industrias. Patria de Guttemberg, uno de los inventores de la imprenta. 49,700 h.

**DOUBS.**—*Besanzon*, situada sobre el Doubs que la divide en dos partes, entre dos montañas y una roca escarpada sobre la cual existe la ciudad, de la que según se cuenta lleva 450 años de anterioridad á la fundación de Roma. Hay manufactura de relojería, y comercio de caballos, manteca, queso, hierro etc., y por el canal de Monsieur es el depósito natural de las producciones del mediodía para la Suiza y el norte, 29,100 h.

**COSTA DE OBO.**—*Dijon*, ciudad agradablemente situada en una fértil llanura, en la confluencia del Suzon y del Ouche. Su industria consiste en fábricas de paños, franelas, mostaza celebrada etc. Patria del gran Bossuet. 23,500 h.


**RÓDANO.**—*Lion*, la segunda ciudad de Francia en cuanto á industria, comercio y po-

blacion, hállase sobre el Ródano y el Saona, que allí se confunden. En esta ciudad han llegado las artes á un alto grado de perfeccion, y se fabrican telas de seda y oro, terciopelos, tules, gasas, chales etc. 165,400 h.

LOIRA.—*San Etienne*, ciudad importante y manufacturera, sobre el Jurans, cuyas aguas tienen la cualidad necesaria para el buen temple del acero y del hierro, fabricándose excelentes armas de fuego y blancas, limas etc. 33,000 h.

GARD.—*Nimes*, grande y hermosa ciudad situada al pie de una cuesta, de donde brota un manantial que la atraviesa. Manufacturas de seda y fábricas de aceite, licores etc. Patria de Juan Nicot, que introdujo el tabaco en Francia en 1559. 41,300 h.

HERAULT.—*Mompeller*, ciudad considerable, agradablemente situada en una colina, bañada por el Lez y el Merdanson, que la atraviesa por canales subterráneos. Fábricas de seda, siamesas, cotonos y lienzos pintados. 35,800 h



(Burdeos.)

TARN.—*Alby*, agradablemente situada sobre el Tarn, con fábricas de lienzo crudo y de lino, pañuelos, terliz etc., y con fundicion de balas. Patria del infortunado Laperouse, navegante que se hizo célebre por su naufragio en la costa de la isla Vanikoro, en la Melanesia (Oceania). 11,600 h.

ALTO GARONA.—*Tolosa*, situada sobre el Garona, entre este rio y el canal del Mediodía, es una de las mas antiguas y grandes ciudades de Francia, con industria en hilado, cobertores de lana y algodón etc. Patria del papa Benedicto XII, hijo de un pastelero. 59,600 h.


GIRONDA.—*Burdeos*, una de las mas hermosas y ricas ciudades de Francia, á la izquierda del Garona, con fábricas y manufacturas de todo género, y mucho comercio de vinos y aniseta. Patria de Montesquieu. 109,400 h.

BAJOS PIRINEOS.—*Pau*, situada en la derecha del Gave, cuyo rio se atraviesa por un

soberbio puente. En la estremidad N. de la ciudad está levantado á pico en una roca el palacio en que nació Enrique IV. 11,200 h.—*Bayona*, ciudad fuerte en la confluencia de Nive y del Adour, con fábricas de estimado chocolate, aniseta y aguardiente de Andaya. Invencion de esta ciudad es la bayoneta. 14,700 h.

**ISERA.**—*Grenoble*, ciudad fuerte é industriosa sobre el Isera, con mucha fabricacion de guantes y licores afamados. 24,900 h.—*Viena*, ciudad muy antigua, labrada en pendiente sobre el Ródano, con fábricas de paños etc. Allí existe el fuerte Salomon, donde murió Poncio Pilatos, desterrado á las Galias por Tiberio, y en esta ciudad se congregó el concilio que en 1311 decretó la abolicion de los Templarios, en presencia de Felipe el Hermoso. 14,000 h.

**VAUCLUSE.**—*Aviñon*, á la izquierda del Ródano en medio de una llanura. Desde 1309 hasta 1377 fue esta ciudad la residencia de los papas, á quienes perteneció con su territorio hasta 1791. 29,900 h.




(Castillo del Angel en Aviñon.)

**BOCAS DEL RÓDANO.**—**MARSELLA**, situada sobre el Mediterráneo, es uno de los principales puertos de mar de Europa, y comercia mucho con todos los puntos del universo. Todavía hay memoria en esta ciudad de la peste que trajo á élla en 1720 un buque sueco, habiendo causado 60,000 víctimas. 145,100 h.—*Arles*, ciudad bastante mal edificada en la izquierda del Ródano, en el parage en que se divide en Pequeño y Grande Ródano para formar la isla de Camarga. Encierra bellos restos de antigüedades; fue metrópoli de los Galos, y en 855 capital del reino de su nombre. 20,200 h. *Aix*, fundada en el año 630 de Roma por Sexto Calvino, cónsul romano, en un valle rodeado de cuevas sobre el Ara. Hay fábricas de sederia, terciopelos, indianas etc., y es de mucha nombradia su aceite de oliva. 22,600 h.

**VAR.**—*Tolon*, en posicion admirable al pie de una montaña, es ciudad muy antigua, marítima y comerciante, pues trafica mucho en vinos, aguardientes, aceites, jabon, som-

breros, paños etc. Esta población fue tomada por los españoles é ingleses el 16 de agosto de 1793, y fueron arrojados de ella el 18 de diciembre del mismo año. En esta ocasión hizo Bonaparte brillar por primera vez su capacidad militar, habiendo contribuido mucho á espulsar á los ingleses. 28,400 h.

**CÓRCEGA.** AJACCIO ó *Ajazzio*, agradablemente situada en la costa occidental de la isla, es la ciudad mas linda de Córcega, con comercio en madera, vinos escelentes, coral y aceite. Patria de Napoleon Bonaparte, que nació allí en 1769, época en que los franceses sometieron los corsos, cuya isla habia sido cedida en 1768 por los genoveses. 9,500 h.



(Ajaccio.)

#### BELGICA. (19)

La Bélgica remata al N. en Holanda, al E. en el gran ducado del Bajo Rhin y el Luxemburgo holandés, al sudeste en Francia y al nordeste en el mar del Norte. Este reino se estiende entre los 49° 50' y 51° 30' de latitud N., y entre 0° 15' y 3° 45' de longitud E. Su largura de Sudeste á Nordeste es de 65 leguas, y su anchura de N. á S. de 45. Poblacion. 3.5000,000 h.

En Bélgica se goza de una temperatura mas suave y sana que en Holanda; pero en general y especialmente al N. se respira un aire pesado y húmedo. El suelo es uno de los mas favorecidos por la naturaleza.

Rios —El *Mosa*, que sale de Francia por el norte de Givet, sube á Namur donde recibe al *Sambra* por la izquierda, se dirige por Nordeste, recibe al *Ourthe* por la derecha, pasa por Lieja y entra luego en territorio holandés. El *Escalda*, que viene igualmente de Francia, recibe en Gante al *Lys* por la izquierda, dirige su curso al O., recibe por la derecha el *Denderet*, el *Ruppel* formado por el *Dyle* y los dos *Nethes*; el *Dyle* recibe al *Sena*

que baña á Bruselas, y en regando á Amberes muere despues en el mar del Norte por dos brazos, el uno llamado *Occidental* ú *Hont* y el otro *Oriental*,



(Armas de Bélgica.)

CANALES —El canal de Ostende, desde Gante á Ostende: el canal de Bruselas, que establece comunicacion entre esta ciudad y la de Amberes: el canal de Gante á Terneuse, sobre el Escalda occidental: el canal de Mons á Condé: el canal del Norte de Bélgica, que va de Amberes á Venloo sobre el Mosa, en el Limburgo holandés.

GOBIERNO. — El gobierno es monárquico constitucional y hereditario, con dos cámaras todo lo mismo que en Francia hasta la revolucion de febrero de 1848.

La Bélgica se divide en nueve provincias, que son: la Flandes occidental con Brujas por capital. la Flandes oriental, Gante; Amberes; Brabante meridional, Bruselas; Limburgo belga, Tongres, Lieja; Luxemburgo belga, Neufchateau; Namur; Hainaut, Mons.




(Amberes.)

## CIUDADES NOTABLES.


BRUSELAS.—Capital del reino, edificada sobre el Sena. 80,000 h. A 4 leguas al sudeste de esta ciudad hallase *Waterloo*, lugar célebre por la batalla que allí perdieron los franceses en 18 de junio de 1815 contra la Europa coligada. *Malinas* al N. de Bruselas sobre el Dyle, con manufacturas de encajes conocidos por su nombre. 20,000 h.—*Amberes*, sobre el Escalda, ciudad fuerte y una de las mas florecientes de Europa, con grandiosos edificios que recuerdan su antigua importancia, entre ellos la catedral, cuya magnífica torre es la mas alta de Europa. Patria del famoso pintor Rubens. 65,000 h.—*Gante*, situada en la confluencia del Lys y del Escalda, donde tambien se juntan el Liere y el Moere. Estos rios y un gran número de canales dividen la ciudad en 26 islas que se comunican entre si por 360 puentes de madera. Patria de Carlos V. 83,000 h.—*Brujas*, ciudad hermosa y floreciente sobre el canal de Ostende: en el siglo XIII era dueña del comercio del mundo, 36,000 h.—*Ostende*, puerto de mar. notable por el cerco de mas de tres años que en 1601 sostuvo contra los españoles. 10,000 h.—*Mons*, sobre el Trouille, ciudad muy fuerte y rica por la explotación de las minas de carbon de piedra que contienen sus cercanías. 20,000 h. A una legua al O. de esta ciudad esta el pueblo de Jemmapes, célebre desde la victoria obtenida de los austriacos por los franceses mandados por Dumouriez en 6 de noviembre de 1792 — *Tournay* sobre el Escalda, ciudad fuerte y manufacturera. 23,200 h.—*Namur* en la confluencia del Sambre y del Mosa, ciudad fuerte é importante por sus fábricas de cuchillería fina. 47,000 h.—*Lieja*, en la confluencia del Ourthe y del Mosa, con una vasta ciudadela, floreciente comercio y muchas fábricas de paños, armas y otros objetos, que hacen de esta ciudad una de las mas industriosas de Europa. 50,000 h.

## HOLANDA (20).



(Armas de Holanda.)

Este reino confina al N. y O. con el mar del Norte, al E. con la Confederación Germánica, al S. con Bélgica, y se halla situado entre los 50° 45' y 53° 30' de latitud N., y entre 1° 40' y 4° 50' de longitud E., siendo su largo de Sudoeste




(Harlem.)

á Nordeste de 70 leguas y su ancho de 40. Poblacion, 2.500,000 h.

El aire que se respira en este pais es generalmente húmedo, frio, pesado, inconstante y mal sano. El invierno, crudo, nebuloso y á veces borrascoso, se hace sentir desde el mes de octubre hasta el de marzo, y la atmósfera suele verse frecuentemente agitada por los vientos del O., que ocasionan tempestades y á menudo inundaciones.

ISLAS. En la provincia de Zelanda, *Sud-Weveland*, *Walcheren*, *Word-Wevelad*, *Tholen*, *Duiveland*, *Schouwen*, *Gæree*. Las principales situadas á lo largo de las costas del Norte y á la entrada del Zuyderzee, son: *Ameland*, *Ter-Schelling*, *Vieiland*, *Teref* y *Wieringen*.

GOLFOS. El *Zuydercee*,




(El Haya.)

cuyas palabras *Zuy Der Zée* significan en holandés *Mar del Sur*, es efecto de una espantosa inundacion que ocurrió en 1282, tragó gran número de pueblos, y ocupa el lugar del antiguo lago *Flevo*. El *Dollart*, en la embocadura del *Ems*, sobre la frontera de Hannover, y el *Lauwer Zée* entre las provincias de Groninga y Frisia.

LAGOS. El mas considerable es el de *Harlem*, que se comunica con el Zuyderzée por el *Ye*.

Rios. El *Rhin*, que sale de los estados prusianos, entra en Holanda, donde se divide en dos brazos, de los cuales el meridional se llama *Wahal*, corre al O., pasa por Noruega y




(Amsterdam.)

se reúne al *Mosa*: el otro va hácia el Noroeste, se fracciona en dos mas arriba de *Arnhem* desvaneciéndose el uno en el Zuyderzée con la denominacion de *Issel*, y di-



rigiéndose el otro con el mismo nombre de *Rhin* desde Utrecht á Leyden se pierde en el mar del Norte. Desde Utrecht se prolonga otro brazo al N., y se desvanece en el Zuyderzée. Antes de esta última ciudad toma un brazo del *Rhin* el título de *Leck*, y lleva su caudal al *Mosa*. Este rio pasa por Maestrich, avanza al N., luego se inclina al O., recibe por la derecha el *Wal* y el *Leck*, dos ramas prin-



(Antigua casa ciudad de Amsterdam.)

cipales del Rhin, y muere en el mar del Norte. El *Escalda* entra en el mismo mar, desembocando por las islas de Ze.anda, y se divide en *Escalda oriental* y *occidental*.

**CANALES.** Hállase cubierto de ellos este país, comunicándose entre sí las poblaciones por canales, lo mismo que lo hacen por caminos. Solo citaremos aquí el *Canal del Norte*, que pone en contacto á Amsterdam con el puerto de Helder.

**GOBIERNO.** Es constitucional como en Francia é Inglaterra. El rey goza del poder legislativo á una con los *Estados Generales*. El gobierno de las

colonias pertenece exclusivamente al monarca.

Divídese la Holanda en once provincias, con inclusion del Limburgo y el Luxemburgo holandés, situadas entre Francia, Bélgica y el Gran ducado del Bajo Rhin.

Groninga; Frisia, *Low-warden*; Drenth, *Assen*; Over-Issel, *Zwolle*; Gueldres, *Arheim*; Utrecht; Holanda, *Amsterdam*; EL HAYA; Ze-landa *Midelburgo*; Brabante setentrional, *BoisleDuc*; Limburgo, *Maestricht*; Luxemburgo.

#### CIUDADES NOTABLES.

**AMSTERDAN.** — Ciudad principal de la Holanda y



(Rotterdam.)




(Leida.)


de las mas hermosas y florecientes, con puerto sobre el Ye. Divídela el pequeño rio

Amstel en dos partes cortadas por muchos canales que forman 90 islas, comunicándose estas entre sí por 280 puentes. Hállase edificada sobre estacas, y su puerto puede contener 1,000 buques. 200,000 habitantes.—*Saardam*, lugar de las cercanías, notable por haber aprendido allí Pedro el Grande el oficio de carpintero. EL HAYA, á 10 leguas al Sudoeste de Amsterdam, es una hermosa ciudad y la capital del reino, sobre un canal que se comunica con Roterdan. 50,000 h.—*Leyden*, sobre el viejo Rhin, cortada por muchos canales: esta grande y bella ciudad formada de 50 islas que se enlazan por 100 puentes, es célebre por su universidad y la imprenta de los Elzevirs. Patria del físico de Munschenbroech, cuyo nombre recuerda la botella de Leyden. 28,600 h. *Roterdam*, á la derecha del Mosa, pudiendo llegar hasta allí los barcos de mayor porte. Patria del famoso Erasmo. 66,000 habitantes.—*Utrecht*, sobre el viejo Rhin, asiento de una célebre universidad. En esta ciudad se concertaron dos tratados memorables, el de 1579 que dió origen á la república de las Provincias Unidas, y el de 1713 que terminó las guerras de sucesion. 36,000 habitantes.—*Nimega*, en la provincia de Gueldres, ciudad construida en la izquierda del Wahal, recordable por el convenio de paz de 1678 entre España, Francia, Alemania y Suecia. 14,000 h.—*Widelburgo*, ciudad muy antigua y comerciante situada casi en el centro de la isla de Walcheren. En 1574 sostuvo un cerco de 22 meses. 17,000 h. *Maestricht*, ciudad importante por sus fortificaciones sobre el Mosa. 19,000 h.—*Luxemburgo*, cabeza del gran ducado de este nombre, y una de las plazas mas fuertes de Europa sobre el Eltze. 10,000 h.

## PRUSIA (21).



La monarquía prusiana se compone de diferentes países que no están contiguos. Prescindiendo de algunos territorios aislados, forman aquellos dos grandes masas separadas entre sí y situadas en el centro de Europa: la una al O. del Weser ó parte occidental, y la otra al E. del Weser ó parte oriental, don-



(Vista de Düsseldorf.)

de se encuentra la Prusia propia. Hallase este reino entre los  $49^{\circ} 8'$  y  $55^{\circ} 50'$  de latitud



(Castillo de Sans-Souci.)

N., y entre los  $3^{\circ} 30'$  y  $20^{\circ} 30'$  minutos de longitud E. La parte oriental confina al N. con el Báltico, al E. con Rusia y Polonia, al S. con Austria y la Confederación germánica que también la limita por O. La parte occidental termina por N. y E. en la Confederación, por O. en Holanda y Bélgica, y por S. en Francia. Población. 12.500,000 h.

El clima de Prusia es en general sano y templado, aunque más frío en los países bañados por el mar del Norte y el Báltico. La parte oriental es húmeda, y las márgenes del Rin ofrecen un territorio encantador.




(Puerta de Brandeburgo en Berlin.)

**MONTAÑAS.** La parte oriental no ofrece mas que llanuras, no encontrándose montañas mas que en la parte meridional. Los montes *Sudetos* se alzan al S. de la Silesia, separándola de Bohemia. En Sajonia se tropieza con una cadena del *Harz*, cuyo punto culminante es el *Broken*. Los montes de *Eifel* en la provincia del Bajo Rhin pertenecen al sistema Galofrancico.


**ISLAS.** La de *Rugen* enfrente de *Stralsund*, y las de *Usedom* al E., y *Wollin* al O. en la embocadura del *Oder*.

**GOLFOS.** El de *Dantzick*, en cuya margen está la ciudad de este nombre, es el único que podemos nombrar.

**LAGOS.** De ellos están llenas la Pomerania y las dos provincias de Prusia; empero,



(Plaza de Gendarmes en Berlin.)



(Puente sobre la Mosela de Coblentza.)


considerando su poca estension, no citaremos mas que las lagunas *Kurische-Haff* ó bahía de Kurische en la embocadura del Niemen. *Frische-Haff* en las del Vístula y *Prögel*, y *Stettiner-Haff* en la del Oder, los cuales comunican con el mar Báltico.

**Rios.** El mar Báltico recibe el *Memel* ó *Niemen*, que viene de Rusia, pasa por *Tilsitt* en la Prusia oriental y espira en *Kurische-Haff*. El *Vístula* nace en Austria,




(Vista de Colonia.)

atraviesa la Polonia y entra en la Prusia oriental despues de recibir el Drewenz por la derecha. En Montau se divide aquel rio en dos brazos, perdiéndose el uno llamado *Nogat* en el Frische-Haff, y pasando el otro por Dantzick con el mismo nombre de *Wis-tula*. El *Oder* (antiguamente *Viadrus*) nace en los montes Sudetos (Silesia austriaca), atraviesa la Silesia, el Brandeburgo y la Pomerania, y despues de pasar por Breslau, Francfort y Stetin se desvanece por bajo de esta ciudad en Stettiner-Haff. Por la derecha recibe cerca de Francfort el *Werthe* que pasa por Hosen y Landsberg. y antes de esta última ciudad recibe el *Netze*. El mar del Norte recibe el *Elba* que tiene su origen en los montes de Riesengebirge entre Bohemia y Silesia, atraviesa la Sajonia y el Bran-



(Catedral de Colonia.)



(Catedral de Aquisgran.)

deburgo, entra en el reino de Hanover y termina en el mar, despues de regar á Wittemberg, Magdeburgo, etc. Sus afluentes de la derecha son el *Havel* que pasa por Postdam, Brandeburgo, se engruesa con las aguas del *Esprée*, que salen de los montes de Riesengebirge, cruza el Brandeburgo y baña á Berlin. Los de la izquierda son el *Saal* y el *Mulde*. El *Weser* riega á Minden en Westfalia. El *Ems* atraviesa igualmente la Westfalia, donde tiene su origen. El *Rhin* en los límites prusianos baña á Coblentza, Bonna, Colonia, Dusseldorf y Wesel, siendo uno de sus afluentes de la izquierda el *Mosela* que se le junta en Coblentza.

CANALES. Son los principales el canal de *Bromberg*, que pone en contacto al Vistula con el Oder por el Netze; el canal de *Finow* entre el Oder y el Havel; el canal de *Federico Guillermo* que reune con el Oder el Espre.



(Armas de Austria.)

Gobierno. Es monárquico—constitucional y hereditario, y el rey pertenece á la Confederacion germánica como soberano de las provincias de *Brandeburgo*, *Pomerania*, *Silesia*, *Sajonia*, *Wesfalia*, y de la provincia *Rhenana*.

Divídese la monarquía prusiana en ocho provincias distribuidas en 25 gobiernos, que tienen las denominaciones de sus capitales.

#### PAISES AL E. DEL VVESER.

BRANDEBUBGO.—(BERLIN), Postdam, Francfort,

POMERANIA.—Stetim, Estralsund, Cæslin.

SILESIA.—Breslau, Liegnitz, Oppeln.

POSEN (Gran ducado de)—Posen, Bromberg.  
 PRUSIA.—Kænigsberg, Gumbinnem, Dantzick, Marienwerder.  
 SAJONIA.—Magdeburgo, Merseburgo, Erfurt.

PAISES AL O. DEL VVESER.

WESTFALIA.—Munster, Minden, Arensburg.  
 PROVINCIA RHENANA.—Colonia, Dusseldorf, Coblentza, Aquisgran, Treveris.

CIUDADES NOTABLES.

BERLIN.—Capital de la monarquía prusiana sobre el Esprée, una de las mas hermosas ciudades de Europa. 220,000 h.—*Postdam*, sobre el Havel, es la Versalles de Prusia. Esta ciudad, segunda residencia real, es cabeza de la provincia de Brandeburgo y del gobierno de su nombre. 30,000 h.—FRANCFORT á orillas del Oder, plaza fuerte muy comerciante. 16,000 h.—*Esttralsund*, puerto de mar en



(Palacio imperial en Viena.)

el estrecho de Gellen, que separa la tierra firme de la isla de Rugen, tiene considerable comercio en granos. 16,000 h.—*Breslau*, en la confluencia del Ohlan con el Oder, tiene célebre universidad. 83,000 h.—*Kænigsberg* en la embocadura del Pregel en el Frische-Haff, edificada en parte en una isla, pero principalmente á la derecha del rio. Su universidad data desde 1544. 70,000 h.—*Tilsit*, sobre el Memel, célebre por el tratado de 1807 entre Francia, Rusia y Prusia. 12,000 h.—*Dantzick*, junto á la embocadura del Vístula, puerto marítimo muy fuerte, con mucho comercio en granos y numerosas fábricas de aguardiente. 63,000 h.—*Thorn*, en el mismo gobierno, sobre el Vístula, ciudad en que nació Copérnico en 1472, perteneciendo entonces el ducado de Posen á la Polonia. 11,000 h.—*Magdeburgo*, ciudad muy fuerte cruzada por el Elba. 36,000 h.—*Munster*, sobre el Aa, no lejos de Ems, ciudad célebre por la insurreccion de los anabaptistas bajo Juan Bockels de Leyde, y por el tratado de 1648 que terminó la guerra de 30 años. 18,000 h.—*Colonia*, ciudad célebre en la izquierda del Rin, plaza fuerte y muy comerciante, sobre todo en vinos y en el agua destilada llamada de Colonia. 64,000 h.—*Coblentza*, ciudad fuerte en la confluencia de Mosela y del Rin. 15,000 h.—*Aquisgran* o *Aix-la-Chapelle* (*Aachen* en aleman), célebre por sus




(Iglesia de San Lorenzo en Viena.)

baños, por haber sido capital del imperio de Carlo-Magno y por el congreso que allí se celebró en 1810. 35,000 h.—*Tréveris*, sobre el Mosela, merece mencion por el puente que, segun se refiere, data desde 24 años antes de Jesucristo. 16,000.

## AUSTRIA (22.)

Este imperio termina por N. en Sajonia, Prusia y Polonia, por E. en Rusia y Turquía europea, por S. en Turquía, el Adriático y varios estados italianos, y por O. en los Estados Sardos, la Suiza y Baviera, hallándose entre los 42° y 51' de latitud N. y entre los 24° de longitud E. Su argura de E. á O. es de 325 leguas, y su anchura media de S. á N. de 150, componiéndose este estado del ducado de Austria, de los reinos de Hungría y Bohemia, de la Gallitzia, fragmento de Polonia, de la Transilvania, la Esclavonia, el Tirol, del reino Lombardo-Veneto, de la Iliria, Estiria, Croacia, Dalmacia y la república de Ragusa. Poblacion, 32.000,000.

El clima de este imperio es templado y generalmente favorable al cultivo de todas las producciones. El clima de Hungría se parece al de las comarcas meridionales de Europa; aunque el estio es allí mas caluroso y el invierno mas crudo. La parte resguardada de los vientos del N. por los montes *Carpathos* es á propósito para vi-



(Iglesia de San Esteban en Viena.)



(Inspruch.)



ñas. En Bohemia, Austria propia y Moravia, el clima á escepcion de las regiones elevadas es dulce y sano.

**MONTAÑAS.** 1.º Los *Alpes* que vienen de la Suiza, atraviesan el Tírol con el nombre de *Alpes Reticos*, llamándose *Alpes Noricos* al sudoeste del Austria, *Alpes Julianos* en la Iliria y *Alpes Dinaricos* en la Croacia y Dalmacia. 2.º Los *Sudetos* al N. en Bohemia, Moravia y fronteras de Silesia, enlazan las montañas siguientes á los *Krapacks*, dividiéndose en varias ramas, *Riesengebirge* ó *Montañas de los gigantes* y formando el límite de la Bohemia y Silesia; *Bæhmer-wald* ó *montañas de la Bohemia*, entre Bohemia y Baviera; *Erzgebirge* ó *Montañas metalíferas*,

entre Bohemia y Sajonia y los montes Moravianos que completan la cadena que ciñe toda la Bohemia. 3.º Los montes *Krapacks* ó *Carpathos* forman el límite entre Hungría y Gallitzia, estendiéndose hasta Transilvania.

**ISLAS.** Cuantas pertenecen al Austria en el mar Adriático, forman el archipiélago Ilírico, siendo las principales: *Veglia*, *Cherso* y *Ossara*, que dependen del reino de Illiria; *Arbe*, *Pago*, *Grossa*, *Coronata*, *Brazza*, *Lesina*, *Curzola* y *Melada*, pertenecientes á la Dalmacia.


**CABO.** El cabo *Promontorio* en el gobierno de *Trieste*, al S. de la Penin-

sula de Iстриa.


**GOLFOS.** El golfo de *Venecia* en la costa del reino Lombardo-Veneto, y el de *Trieste*, son los únicos notables.

**LAGOS.** El mayor de todos es el *Balaton* (*Platensée*) en Hungría, el cual tiene 17 leguas de largo: el *Neusiedel* en el mismo reino, y el *Ciréwitz* en Illiria: los lagos *Garda* *Isee*, *Como*, parte del *Mayor*, y del *Lugano*, en el reino Lombardo-Veneto.

**Rios.** El *Danubio* (*Ister*) tiene el curso de 200 leguas en este imperio: cruza el archiducado



(Praga.)




(Buda.)



(Salzburgo.)

de Austria y la Hungría, y separa la Esclavonia de Hungría, bañando á Viena, Presburgo, Ofen ó Buda, Pesth y Peterwardein. Los afluentes de la derecha son: el *Inn*, el *Ems*, el *Raab*, el *Drave* que recibe el *Muhr* y el *Save*. Los de la izquierda son el *Morawa* (March), el *Waag*, el *Gran* y el *Theiss* que es el mayor afluente engrosado con las aguas del *Szamos*, del *Bodrog*, del *Sajo*, del *Koros* y



(Kemnitz.)

del *Maros*. El *Elba* riega el N. de la Bohemia, recibiendo por la izquierda el *Molda*. El *Vistula* que viene de los montes Carpathos separa la Gallitzia de la Polonia, siendo el *San* uno de sus afluentes de la derecha. El *Pó* forma el límite meridional del imperio por la parte de Italia, siendo el *Tesino*, el *Olona*, el *Adda* y el *Oglia* sus afluentes de la izquierda en el territorio del imperio. El *Adige* (Etsch en alemán) que nace en los Alpes Reticos, baña el Tirol, el reino Lombardo-Veneto, y espira en el Adriático, al N. de las bocas del *Pó*.

**CANALES.**—El canal *Francisco* (Franz canal), que une el Danubio al Theis, tiene 20 leguas de largo. El de *Viena*, que establece comunicacion entre Viena y Neustadt.

**Gobierno.**—Este estado forma desde 1848 una monarquía constitucional, rigiendo además en Hungría y Transilvania leyes especiales.



(Spalatro.)

El emperador de Austria forma parte de la Confederacion germánica, como soberano de *paises alemanes*.

El imperio de Austria se divide en cuatro grandes partes, subdivididas en 15 gobiernos.

#### 1.ª Paises alemanes.

	Gobierno de la	<i>Baja Austria.</i>	VIENA.
	Idem de la	<i>Alta Austria.</i>	LINZ.
	Idem del	<i>Tirol.</i>	INSBRUCK.
	Idem de	<i>Estiria.</i>	GRÆETZ.
o de Illiria.	Idem de	<i>Laibach.</i>	LAIBACH.
	Idem de	<i>Trieste.</i>	TRIESTE.
	Idem del reino de	<i>Bohemia.</i>	PRAGA.
	Idem de	<i>Moravia y Silesia.</i>	BRUNN.

#### 2.ª Pais Polaco.

Gobierno del reino de *Gallitzia.* LEMBERG.

#### 3.ª Paises italianos ó reino Lombardo-Véneto.

Gobierno de *Milan.* MILAN.  
Idem de *Venecia.* VENECIA.

4.<sup>a</sup> Países Húngaros.

Gobierno	del reino de <i>Hungría.</i>	OFEN (BUDA).
Idem	de <i>Transilvania.</i>	KLAUSENBURGO.
Idem	de los <i>Confines militares.</i>	(EN CAPITAL.)
Idem	del reino de <i>Dalmacia y Albania.</i>	ZARA.

## CIUDADES NOTABLES.



(Armas de Sajonia.)

VIENA.—Capital del imperio, una de las mas antiguas ciudades de Alemania, está situada en la confluencia del Viena y del Alster, y casi toda ha sido reedificada desde 1826 acá. 310,000 habitantes, siendo gran número de ellos judíos, griegos y armenios. *Linz*, ciudad fuerte, sobre el Danubio, en la afluencia del Traun: posee una gran fábrica imperial de paños, que dá trabajo á unos 30,000 obreros de la ciudad y sus cercanías. Durante la guerra civil de la alta Austria, el célebre astrónomo Kepler perdió allí parte de sus obras devoradas por las llamas en el momento en que iba á imprimirlas. 17,200 habitantes. *Insbruck* ó *Inspruck* sobre el Inn, en uno de los mas bellos y dilatados valles formados por los Alpes: ciudad pequeña, pero con arrabales muy extensos. 10,000 habitantes. *Gratz*, ciudad muy comerciante sobre el Muhr. 34,000 habitantes. *Laibach*, sobre el rio de su nombre, ciudad importante por su comercio, y en la

cual se celebró un congreso en 1820 40,000 habitantes *Trieste*, puerto franco, en el golfo del mismo nombre, en el extremo septentrional del Adriático, ciudad que hace un comercio considerable 40,500 habitantes. *Praga*, ciudad fuerte y hermosa sobre el Moldau Su universidad es la mas antigua de Alemania, habiendo sido rector de ella el heresiarca Juan Hus, que fué condenado a ser quemado vivo, lo mismo que Gerónimo de Praga, hijo de esta ciudad. *Brunn*, en la confluencia del Schwarza y Zwitzawa, plaza fuerte bien construida, con muchas manufacturas y considerable comercio. 36,000 habitantes. En sus inmediaciones se halla *Austerlitz*, pueblo de 2,000 habitantes, en que los franceses consiguieron el 2 de diciembre de 1805 una de las mas célebres victorias sobre los rusos y austriacos. *Lemberg*, *Lwow* ó *Leopol*, ciudad comerciante sobre el Peltew, afluente del Bug, con universidad. 55,000 habitantes. *Cracovia*, ciudad que fué capital del antiguo reino de Polonia, y que recientemente tambien lo ha sido de la pequeña república de su mismo nombre, que desde 1815 ha durado hasta 1847, en cuyo año la han destruido las grandes potencias del Norte, adjudicando su territorio al Austria. Dicha ciudad esta asentada en un valle á ori-



(Aleman.)

llas del Vístula, y es sede de un obispo. Su universidad es de las mas antiguas de Europa. 27,000 habitantes. *Buda* (*Ofen* de los alemanes), en la derecha del Danubio, enfrente de *Pesth*, á la cual la une un puente de barcas; es célebre por sus baños. 33,000 habitantes. *Pesth*, enfrente de *Buda*, la ciudad mas hermosa, grande y poblada de




(Maguncia.)

Hungría, en la izquierda del Danubio, con célebre universidad. 60,000 habitantes. *Klausenburgo*, ciudad agradablemente situada sobre el pequeño Szamos, y rodeada de montañas. 20,000 habitantes. En los confines militares se encuentra *Petervardein*, una de las mas fuertes plazas de Europa, en la derecha del Danubio. 3,600 habitantes. *Semlin*, ciudad fuerte, en la confluencia del Danubio y del Save, enfrente de *Belgrado*, importante por su co-



(Dresde.)


mereio con Turquía. 8,400 habitantes. *Zara*, ciudad muy fuerte, con excelente puerto sobre el Adriático, importante por su comercio, y renombrada por su cordoban ó tafite. 7,400 habitantes. *Ragusa*, sobre el Adriático, antes capital de la república del mismo nombre, tiene dos puertos protegidos por sus fortificaciones. 6,000 habitantes. *Espalatro*. la ciudad mas comerciante de Dalmacia, con vasto puerto sobre el mismo mar. 6,800 habitantes.



(Armas de Wurtemberg.)


### ALEMANIA O CONFEDERACION GERMANICA (23).

Hállase este país entre los 47° 20' y 54° 20' de latitud N., y entre los 4° 20' y 12° 40' de longitud E., terminando por N. en el mar de Alemania, Dinamarca y el mar Báltico, por E. en los estados prusianos y austriacos, por S. en los mismos austriacos, el mar Adriático y la Suiza, y por O. en



(Augsburgo.)

Francia, Bélgica y Holanda. Su largo es de 175 leguas de S. á N., y su ancho de unas




(Armas de Baviera.)

400 de E. á O. Poblacion 13.744,900 h.

La vasta comarca titulada Alemania (*Deutschland*), y compuesta del imperio germánico, se extiende en longitud desde  $2^{\circ} 30'$  á  $17^{\circ} 30'$ , y en latitud desde  $45^{\circ} 30'$  á  $55^{\circ}$ . En este espacio se comprenden los estados poseidos por Austria, Prusia, Dinamarca y Holanda, que pertenecen á la Confederacion; pero no hablaremos de ellos mas que en el artículo relativo á cada cual de estos paises.

En un territorio tan estenso debe el clima presentar grandes variedades. El norte es generalmente frio y húmedo; el sur, cubierto de montañas, es mas frio que las comarcas francesas de igual latitud, pero el aire es allí puro, y el suelo favorable al cultivo de granos. Alemania es rica en minerales, como plomo, hierro, cobre, estaño, plata etc., y los animales domésticos no difieren materialmente de los de los paises vecinos.

**MONTAÑAS.** Esta comarca ofrece muchas regiones montuosas. En el S. corre la cadena de los



(Catedral de Ratisbona.)

Alpes en los reinos de Wurtemberg y Baviera y en las provincias austriacas: los montes de la *Selva Negra* ó *Schwarwald* atraviesan el Este y el Sur del gran ducado de Baden; en el N. se elevan las montañas de *Harzgebirge*, al Este de Hannover, y en el ducado de Brunswick; y los montes de *Erzgebirge*, tan ricos en minerales, y *Böhmer-wald*, forman el noroeste y sudoeste de la Bohemia, separándola de Sajonia y Baviera.




(Casa ciudad en Leipsik.)

**LAGOS.**—Entre los principales descuellan el de *Constanza* ó *Bodensee*, atravesado por el Rhin, y cuyo nordeste pertenece á Suiza; los de *Chiem*, *Amer* y *Wurm* en Baviera, el de *Feder* en el Wurtemberg, y el de *Muritz* en el gran ducado de Mecklenburgo Schwerin.

**RIOS.**—Esta parte de Europa encierra los mas hermosos rios. El *Danubio*, que viene del gran ducado de Baden, se encamina por el E., cruza los reinos de Wurtemberg y Baviera, y entra en Austria, despues de regar á Ulma y Ratisbona. Sus afluentes de la derecha son: el *Iller*, el *Lech*, que pasa por cerca de Augsburgo, el *Isar*, que baña á Munich, y el *Inn*. Los de la izquierda son: el *Brenz*, el *Altmulh* y el *Nab*. El *Rhin*, que viene de la Suiza, atraviesa el lago de Constanza, separa el gran ducado de Baden de la Suiza, Francia y la Baviera Renana, corta el gran ducado de Hesse-Darmstat, separa el de Nassau del Bajo Rhin que la cruza, y entra en Holanda, despues de lamer á Mainheim, Maguncia, Coblenza, Colonia, Dusseldorf y Wesel. Por la derecha recibe el *Necker*, que pasa por Estuttgard, y el *Mein* ó *Main*, que visita á Wurtzburgo, Aschaffenburg, Hanau, Francfort, etc. Por la izquierda recibe al *Mosela*, que procedente de Francia se incorpora al Rhin en Coblenza. El *Ems*, que sale de Westfalia, favorece al Hanover y muere en el mar del Norte por el golfo de Dollart. El *Weser*, formado en el nordeste de Cassel por la reunion del *Fulda* y del *Wara*, riega varios estados pequeños, entra en el Hannover, atraviesa la república de Brema y el Oldenburgo, y se desvanece en el mar del Norte, cerca de la embocadura del Elba, El *Weser* pasa por Hameln, Minden y Brema, siendo su afluente de la derecha el *Aller*, que admite al *Ocher* y al *Leine*, que baña el Hanover. El *Elba*, que nace en Bohemia y cruza este reino y el de Sajonia, se desliza sobre el territorio prusiano, toca el reino de Hanover, los grandes ducados de Mecklenburgo-Schwerin y de Holstein, y la república de Hamburgo, y se interna en el

mar del Norte. Sus principales afluentes de la derecha son el *Elster* y el *Havel*, y los de la izquierda el *Mulda* y el *Saale*. El Elba riega á Dresde, Magdeburgo, Lauenburgo y Hamburgo.

**Gobierno.** Los 40 estados que componen la Alemania estan unidos entre sí por un acta federal que data desde el 9 de junio de 1815, con el objeto de mantener la seguridad exterior é interior de Alemania, la independendencia y la inviolabilidad de los estados confederados. Esta Confederacion Germánica presenta todos los matices de gobierno desde



(Palacio real de Munich.)

la democracia hasta la autocracia. Los asuntos especiales estan confiados á una *dieta* compuesta de 17 diputados de los estados; pero siempre que se trata de las leyes fundamentales de la Confederacion ó de medidas que se refieran al acta federal, la dieta se constituye en asamblea general de 70 miembros.

### ESTADOS.

<i>Region del Norte.</i>	POBLACION.	CAPITALES.
Mecklenburgo-Schewerin, <i>gran ducado.</i>	431,000	Schewerin.
Mecklenburgo-Strelitz, <i>gran ducado.</i>	77,000	Strelitz.
Lubeck, <i>república.</i>	46,000	Lubeck.
Hamburgo, <i>república.</i>	148,000	Hamburgo.
Hanover, <i>reino.</i>	1,550,000	Hanover.
Oldenburgo, <i>ducado.</i>	241,000	Oldenburgo.
Knifausen, <i>señorio.</i>	2,860	Knifausen.
Brema, <i>ciudad libre.</i>	50,000	Brema.
Brunswick, <i>ducado.</i>	242,000	Brunswick.
Lippe Detmold, <i>principado.</i>	76,000	Detmold.
Lippe-Schauenburgo, <i>principado.</i>	26,000	Buckburgo.
<i>Region del Centro.</i>		
Nassau, <i>ducado.</i>	337,000	Wiesbaden.
Hesse Darmstadt, <i>gran ducado.</i>	700,000	Darmstadt.



Francfort, ciudad libre. . . . .	54,000	Francfort.
Hesse-Homburgo, landgraviado. . . . .	21,000	Homburgo.
Hesse-Electoral. . . . .	592,000	Cassel.
Waldeck, principado. . . . .	54,000	Corbach.
Sajonia-Weimar, gran ducado. . . . .	222,000	Weymar.
Sajonia-Coburgo-Gotha, ducado. . . . .	145,000	Gotha.
Sajonia-Meiningen, ducado. . . . .	130,000	Meiningen.
Sajonia-Altenburgo, ducado. <sup>o</sup> . . . . .	107,000	Altenburgo.
Schwarzburgo Sonderhausen, principado. . . . .	48,000	Sonderhausen
Schwarzburgo-Rudolstadt, principado. . . . .	57,000	Rudolstadt.
Reuss-Greiz, principado. . . . .	24,000	Greiz.
Reuss-Schleiz, principado. . . . .	30,000	Schleiz.
Reuss-Lobenstein-Ebersdorf, principado. . . . .	27,000	Lobenstein.
Sajonia, reino. . . . .	1.400,000	Dresde.
Anhalt-Dessau, ducado. . . . .	56,000	Dessau.
Anhalt-Bernburgo, ducado. . . . .	38,000	Bernburgo.
Anhalt-Kœthen, ducado. . . . .	34,000	Kœthen.

*Region del Sur.*

Baden, gran ducado. . . . .	1.130,000	Carlsruhe.
Wurtemberg, reino. . . . .	1.520,000	Estuttgart.
Hohenzolern-Hechingen, principado. . . . .	15,000	Hechingen.
Hohenzollern-Sigmaringen, principado. . . . .	38,000	Sigmaringen.
Baviera, reino. . . . .	4.070,000	Munich.
Lichtenstein, principado. . . . .	6,000	Vaduta.

Total. . . . . 13.744,900

Las posesiones de los estados austriacos, prusianos, daneses y holandeses que completan los 40 estados de la Confederacion, quedan descritas en los articulos respectivos.

**CIUDADES NOTABLES**

*Lubeck*, edificada en una colina en la confluencia del Wackenitz y del Trave, á poca distancia del Báltico, tiene comercio considerable. 25,000 h.

*Hamburgo*, en la derecha del Elba, una de las ciudades mas mercantiles de Alemania. 125,000 h.

*Hanover*, capital de este reino, cuyo soberano es el rey de Inglaterra, hállase situada sobre el Neila. 28,000 h.

*Gottinga*, en el mismo reino, á la derecha del Leina, célebre por su universidad fundada por Jorge II en 1734. 11,000 h.

*Brema*, sobre el Weser, ciudad grande é industriosa. 40,000 h.

*Brunswick*, ciudad fuerte sobre el Ocker, al Sudeste de Hanover. Sus ferias la colocan á la par de Leipsick y Francfort. 36,000 h.

*Wiesbaden*, asentada en una posicion encantadora y frecuentada por sus baños de agua caliente. 7,000 h.

*Darmstadt*, ciudad bastante linda sobre el Darm. 20,000 h.

*Maguncia*, en el mismo ducado, á la izquierda del Rhin en la confluencia del Mein, es la plaza mas fuerte de Alemania, siendo su guarnicion de 6,000 hombres. Todavía se conserva la casa en que el famoso Guttenberg hizo los primeros ensayos del arte tipográfico, que desde esta ciudad se esparció por toda la tierra. La poblacion asciende á 25,000 h.

FRANCFORT, situada sobre el Mein, ciudad importante por su comercio y afamada

por sus ferias: es la capital de la Confederación germánica, y en ella reside la dieta 60,000 h.

*Cassel*, sobre el Fulda, ciudad que fué capital del reino titulado de Wesfalia, desde 1807 hasta 1814. 26,000 h.

*Weimar*, sobre el Ilm, en un valle delicioso. 10,000 h. *Jena*, al Sudeste de Weimar, sobre el Saale, célebre por su universidad y la victoria conseguida por Napoleón el 14 de Octubre de 1806 sobre los prusianos. 5,000 h.

*Gotha*, bonita ciudad, industriosa y mercante. 13,000 h.—*Coburgo*, en el mismo ducado sobre el Iiz, segunda residencia ducal, es ciudad comerciante. 8,000 h.

*Dresde*, una de las mas hermosas ciudades de Europa, situada sobre el Elba en la confluencia del Weisseritz, se distingue por su industria. 70,000 h.—*Leipzig*, sobre el Pleiss, al Noroeste de Dresde; es ciudad célebre por su universidad, sus tres ferias anuales las mas importantes de Alemania, en las cuales el ramo de librería hace inmensos negocios, y por la derrota de los franceses en la batalla que tuvieron con los aliados en sus cercanías el 18 de octubre de 1813. 41,000 h.

*Carlsruhe*, ciudad industriosa, regularmente edificada en figura de abanico. 19,000 habitantes.

*Estuttgard*, á orillas del Nesenbach, cerca de su confluencia con el Necker. Su biblioteca pública contiene una magnífica colección de 12,000 biblias. 32,000 h.—*Ulma*, en el mismo reino de Wurtemberg, sobre el Danubio, una de las primeras plazas fuertes de la Confederación. 12,000 h.

*Munich*, ciudad bien edificada sobre el Iser, con universidad, y de algunos años acá es uno de los grandes focos de la Alemania por el gran número de obras que allí se



(Armas de Suiza e Confederación Helvética.)

publican. 80,000 h. En el mismo reino de Baviera se halla *Ratisbona* ó *Regensburgo*, en la confluencia del *Regen* y del *Danubio*, en cuya ciudad solia reunirse la dieta del Imperio germánico desde 1662 á 1806, época de su disolucion. 26,000 h. *Nuremberg* ó *Nurnberg*, situada sobre el *Pegnitz*, es la ciudad en que se construyeron los primeros relojes de




(Trages de Suiza.)

altriquera, y renombrada desde muchos siglos acá por sus artículos llamados de *Nuremberg*, como quincallería, mercería, juguetes para niños. 40,000 h.—*Augsburgo*, en la confluencia del *Wartach* con el *Lech*, célebre por la confesion presentada por los protestantes á *Carlos V* en 1530, conocida con el nombre de Confesion de *Augsburgo*. 34,000 h.

#### SUIZA (24).

La república helvética confina al N. y E. con la Confederación germánica; al S. con Italia y al O. con Francia, hallándose entre 45° 50' y 47° 46'.



(Ciudad de Grinde Wald.)

de latitud N., y entre  $3^{\circ} 40'$  y  $8^{\circ} 5'$  de longitud E. Su largo de E. á O. es de 80 leguas, y su ancho de S. á N. de 50. Poblacion, 1.980,500 h.

Casi todas las variedades de temperatura son conocidas en Suiza, desde el frio de la Laponia hasta los excesivos calores de España é Italia, hallándose tambien sujeto el tiempo á cambios violentos y repentinos. En los valles estrechos es donde mas se experimentan tales efectos, que necesariamente deben resultar de la naturaleza del suelo cortado por montañas que forman una llanura muy elevada.

**MONTAÑAS.** La cadena de los Alpes no solo forma el



(Pradera de Gruth, en que se preparó la insurreccion de 1307.)

límite por S. y E., sino que envia al interior diferentes ramales que parten del monte *San Gotardo*.

Al salir los Alpes de los Estados Sardos entran con el nombre de *Alpes Peninos* en Suiza; atraviesan el cañon del Tesino para tomar el título de *Alpes Lepontianos*; envian un brazo hácia el N. del lago Como; diríjense al Nordeste con el nombre de *Alpes Rhéticos*, y se introducen en el Tirol. Al recorrer la línea anterior se encuentran los montes siguientes: el del *Gran San Bernardo*; el de *Rosa*, de 16,097 piés sobre el nivel del mar, siendo este punto el mas alto tras del monte Blanco; el monte *Simplon*, el *San Gotardo*, y el *Bernardino*. Desde el monte San Gotardo se dirige la cadena al Sudoeste de un modo paralelo á la principal, tomando el título de *Alpes Berneses*; luego se prolonga la misma al S. del lago de Ginebra, y por los montes de *Jorat* se enlaza con la del *Jura*, que separa la Suiza de Francia.

**LAGOS.** De entre los numerosos lagos que forman de la Suiza uno de los mas hermosos paisajes en cuanto á puntos de vista, citaremos los lagos de *Ginebra* ó *Leman*, de *Neuchatel*, de *Thun*, de *Lucerna* ó *Waldstetten*, ó lago de los *Cuatro Cantones*; los de *Zug* y *Zurich*, parte del de *Constanza*, el de *Lugano* y el *Mayor*.

**Rios.** Casi todos los cursos de agua que riegan la Suiza brotan de las cercanías del monte San Gotardo. Allí nace




(Cascada del Rhin.)

el *Rhin*, que se encamina al N. pasando por Coira, entra en el lago de Constanza, se dirige al O., baña á *Eschaffousa* y *Basilea*, y vuelve al N. para servir de límite á la


Francia. Sus afluentes en Suiza son: el *Thur* y el *Aar* enriquecido por las aguas del *Sarina*, del *Emmen*, del *Reuss* y del *Limmat*, que cruza el lago de Zurich. El *Ródano*, que aparece en el monte de Fourche junto á San Gotardo en el Valais, corre al O., atraviesa el lago de Ginebra y entra en Francia, despues de recibir por la derecha en Ginebra el *Arne* que viene del monte Blanco. El *Imn*, afluente del Danubio, nace en la union de los montes Lepontianos y Rhéticos, se desliza al Nordeste en el canton de los Grisones, y entra en seguida en Alemania.

**Gobierno.** La Confederacion suiza se compone desde 1815 de 22 cantones y se titula *Republica helvética*, pero comprende 24 estados, porque cada cual de los cantones de Underwald y Appenzell está dividido en dos repúblicas. Todos estos estados que se hallan reunidos para el mantenimiento de su libertad é



(Staubbach.)


independencia, no gozan de igual forma de gobierno: hay ocho repúblicas democráticas, R. D.; dos repúblicas democráticas representativas, R. D. R.; nueve repúblicas representativas, R. R.; cuatro repúblicas aristocráticas, R. A.; y un estado monárquico-constitucional, M. C. En el siguiente cuadro llevará cada estado las iniciales de su género de gobierno.



(Bern.)

## DIVISIONES DE LA SUIZA.

ESTADOS.	POBLACION.	CAPITALES.
Eschaffousa, R. R.	30,000	Eschaffousa.
Thurgovia, R. R.	81,000	Fraunfeld.
Zurich, R. R.	218,000	Zurich.
Argovia, R. R.	150,000	Aarau.
Basilea, R. R.	54,000	Basilea.
Soleura, R. A.	53,000	Soleura.
Berna, R. A.	350,000	Berna.
Lucerna, R. A.	116,000	Lucerna.
Zug, R. D.	14,000	Zug.
Eschwitz, P. D.	32,000	Echwitz.
San Gall, R. R.	144,000	San Gall.
Appenzell, Rhodas exteriores, R. D.	41,000	Trogen.
Rhodas interiores, R. D.	14,000	Appenzeli.
Glaris, R. D.	28,000	Glaris.
Uri, R. D.	13,000	Altorf.
Unte rwalden. Obwalden ó parte occidental, R. D.	15,000	Sarnen.
Nidwalden ó parte oriental, R. D.	9,000	Estans.
Friburgo, R. A.	84,000	Friburgo.
Neuchatel, M. C.	51,000	Neuchatel.
Vaud, R. R.	170,000	Lausana.
Ginebra, R. R.	52,000	Ginebra.




(Lucerna.)


Valais, R. D. R. . . . .	70,000	Sion.
Tesino, R. R. . . . .	102,000	Lugano, Luca- no, Bellinzona.
Grisones, R. D. R. . . . .	88,000	Coira.
	<hr/>	
Total. . . . .	1.980,500	

### CIUDADES NOTABLES

La Suiza no tiene capital permanente: *Zurich*, *Berna* y *Lucerna* son alternativamente durante dos años la capital de la Confederación. *Eschaffousa*, ciudad la mas septentrional de la Suiza, sobre el Rhin, cuyo rio ofrece en este punto la mas alta catarata de Europa, 7,000 h. *Zurich*, sobre el Limmat, donde este rio sale del lago de Zurich, ciudad fuerte, industriosa y comerciante. Patria de Gesner y Lavater. 41,000 h. *Bale* ó *Basilea*, en ambas orillas del Rhin, es la mayor ciu-



(Ginebra.)



(Armas de España.)


dad de Suiza y de las mas comerciantes. 16,000 h. *Berna*, ciudad elegante sobre el Aar. 18,000 h. *Lucerna*, ciudad agradablemente situada en la estremidad occidental del lago de los cuatro cantones y en el origen del Reuss, cerca del monte Pilato. 6,500 h. *Zug* sobre el lago de este nombre, al pié del Zugerberg, colina de una fertilidad extraordinaria.

3,000 h. *Schwitz*, pueblo situado en una cuesta fertil, 4,800 h. El canton de que es capital esta ciudad, vió formarse en el año 1307 la primera confederacion Suiza, y dió su nombre á todo el pais. *Altorf*, situado sobre el Reuss, junto al paraje en que se confunde este rio con el lago de Lucerna. Patria de Guillermo Tell, uno de los cuatro libertadores de la Suiza. 3.000 h. *Friburgo*, ciudad construida en una posicion de las mas encantadoras, en parte á orillas del Sarina y en parte sobre rocas escarpadas. 6,500 h. *Ginebra*, plaza fuerte agradablemente situada en la sali-



(Puerta del Sol.)

da del Ródano del lago de Lemán. Esta ciudad es por su caracter moral una de las mas importantes de Europa, habiendo nacido en ella J. J. Rousseau, madama Stael, Necker, el ciego Hubert, historiador de las abejas, etc. Es conocida de todo el mundo por su relojeria. 24,000 h.



(Congreso de Diputados.)



## PAISES DEL SUR.

## PENINSULA HISPANICA (25).


Esta region se divide en tres estados que son: la república de Andorra y los reinos de España y Portugal.

## REPUBLICA DE ANDORRA.


Este pequeño estado existe en los Pirineos, en el valle de Andorra, entre España y Francia, al nordeste de la provincia de Lérida y al S. del departamento del Ariège, á los 42° 30' de latitud N. y 0° 45' de longitud E. Su estension de E. á O. es de siete leguas, y de seis de N. á S. Poblacion. 6,000 h.

Las nieves y hielos, que suelen durar por lo menos seis meses en lo alto de los cerros

hacen su clima frio, pero la pureza de las aguas y de los aires contribuye á que sea de lo mas sano: en el verano son frecuentes las lluvias.




(Aduana.)




Palacio Real.)

Dividese el valle-república en 6 parroquias ó comunes: *Andorra la vieja, San Julian de Loria, Masana, Ordino, Encamp y Canillo*. De cada uno de estos comunes dependen varios pueblecitos ó sufragáneos, aldeas y mansos, subdivididos en cuarts ó cuartos rurales. Su




(Museo de Pintura y Escultura.)




(Puerta de Alcalá.)

gobierno es un misto de monarquía y democracia con tendencia á aristocracia, y tienen su príncipe soberano en dos personas pro indiviso, que son el obispo de Urgel y el gefe de la nación francesa, con la constitucion democrática que los emperadores Carlo Magno



Calle de Alcalá

y su sucesor Ludovico Pio les otorgaron en el siglo X, al tiempo de la reconquista. Para la administración de justicia hay dos *vegueros*, el uno francés nombrado por dicho gefe, y el otro andorrano ó español que suele serlo por el mismo obispo, el cual es considerado además como párroco general de la república. Esta es administrada por un Síndico procurador general, elegido por el consejo general de los veinte y cuatro, número de los 12 consules y 12 consejeros que hay entre as ses parroquias. La capital de este valle es la villa de Andorra.




(Fuente Egipcia en el Retiro.)

## ESPAÑA.

El reino de España confina por el N. con el Océano Atlántico, Francia y la república de Andorra, de donde está separado por los Pirineos: por E. con el Mediterráneo; por S. con el mismo Mediterráneo, el estrecho de Gibraltar y el Océano Atlántico; por O. con Portugal y el mismo Océano, estendiéndose dicho reino desde los 36° hasta los 46° 43' de latitud N., y desde 1.° de longitud E. hasta 11° 36' del de O. Su largura de E. á O. es de 198 leguas, y su anchura de N. á S. de 156. Poblacion, 14.000,000 h.


El clima, aunque varia mucho de unas provincias á otras, puede decirse que en general es seco, templado y sereno. Al rededor de los equinoccios se experimentan las mayores lluvias, y en lo demas del año se goza de un cielo despejado y brillante, que encanta á los extranjeros procedentes de los países del N. Los calores se hacen sentir bastante en algunas comarcas, pero las muchas montañas que cortan el suelo cubiertas de nieve gran parte del año, los templan y tornan soportables. La situacion que este Estado ocupa en el globo es la mas á propósito para disfrutar de las producciones del Norte y Mediodia, y por lo tanto se contemplan reunidas muchas que parece solo deberian hallarse en regiones muy remotas, tanto en el reino animal, como en el mineral y vegetal, con la ventaja de que en el primer reino no cria mas fieras carnivoras que el oso, el lobo, el javalí y la zorra, y casi ningun reptil venenoso.



(Dos de Mayo.)


**MONTAÑAS.** Despues de la Suiza, el país mas montuoso de Europa es la España, cuyo territorio se halla cortado por siete grandes cordilleras de montañas, destacándose de estas otras sierras de menos importancia. Unas y otras son las siguientes. 1.ª La cordillera *Pirenaica* ó de los *Pirineos*, que forma su barrera nordeste de 92 leguas, se prolonga desde el golfo de Lion hasta el mar Cantábrico, derivándose de ella hácia el S. varios ramales

que trazan las sierras de *Monsenñ*, *Pradés* y *Montserrat* en Cataluña, las de *Jaca*, *Rivagorza*, *Huesca* y *Barbastro* en Aragon. y la *Higa de Monreal* y montes de *San Adrian* en Navarra, viniendo á encontrarse en seguida con el Oceano en la desembocadura del *Vidasoa*. 2.<sup>a</sup> Desde aqui toma su origen otra cordillera que puede llamarse *Can abro-Asturica*, y que en la misma direccion de E. á O. que la anterior da ser á las montañas de *Guipuzcoa*, *Vizcaya*, *Santander*, *Reinosa* y *Asturias*, entre las que descuellan las *Peñas de Europa*, siguiendo luego al N. de Leon las sierras del *Vierzo* y *Cebrero*, y ya dentro de Galicia las de *Rabanal*, *Segundera*, *Peña-Trebinca*, *San Mahamet*, *Monte-Faro*, *Finisterre*, etc. 3.<sup>a</sup> De las montañas de Reinosa se desprende otra cordillera dicha *Celtibérica*, que corre de noroeste á sudoeste con los nombres de montañas de *Burgos* y sierras de *Oca* y *Cameros*, en Castilla la Vieja; de *Moncayo*, *Albarracin* y *Maestrazgo*, en Aragon; de *Molina*, *Cuenca* y *Alcaraz*, en Castilla la Nueva; de *Segura* y *Almagrera* en Murcia, y en Valencia las de *Espanan* y *Peña Golos*; al N., la del *Caballon* en el centro, y las de la *Mariola* y *Biar* al S. 4.<sup>a</sup> Del Moncayo se destaca otra cordillera denominada *Carpeto-Betónica* con rumbo de E. á O y separando ambas Castillas origina las sierras de *Paredes*, *Barahona*, *Somosierra*, *Guadarrama* y *Fuenfria*: las de *Puerto del Pico*, *Bejar* y *Peña de Francia* al S. de Leon, y las de *Gredos* y *Gata* entre este y Estremadura, internándose luego en Portugal á formar la sierra de *Estrella*. 5.<sup>a</sup> De la serrania de Cuenca sale otra cordillera titulada *Oretana*, que atravesando Castilla la Nueva de E. á O. forma en ella los *cerros de Ucles*, *montes de Toledo*, sierras de *Yébenes* y *Guadalupe*, y entrando en Estremadura las de *Montanchez* y *Marchal*. 6.<sup>a</sup> Con la sierra de *Alcaraz* se enlaza otra cordillera llamada *Marianica* ó *Sierra-Morena*, que separa Castilla la Nueva de Andalucía, constituyendo las sierras de *Cazorla*, la *Loma de Ubeda*, los *Pedroches de Córdoba* y las sierras de *Guadalcanal*, *Aroche* y *Aracena*. 7.<sup>a</sup> La cordillera nombrada *Peni-Betica* nace en la sierra de Segura, y corriendo hácia el O. en varios ramales produce las sierras de *Guadix*, *montes de Granada* y *Grazalema*, *Sierra Nevada*, *Filabrés*,



(Fuente Castellana.)

*Serranía de Ronda, Veguer, Gador y las Alpujarras, ya en la costa del Mediterráneo. Considerado el suelo de España en su conjunto, se compone de mesas puestas unas encima de otras, cortadas por montañas.*



(Palacio de Buena Vista.)

**ISLAS.** Las *Baleares*, grupo compuesto de cinco islas principales, á saber, *Menorca*, la mas oriental, *Mallorca*, *Ibiza*, *Formentera* y *Cabrera*. En el Océano, la pequeña isla de *Leon*, en la cual se encuentran las ciudades de Cadiz y San Fernando; y las *Canarias*, que si bien físicamente pertenecen al Africa, se miran como una de las provincias adyacentes de la Península, por no distar de esta mas que 190 leguas.


**CABOS.** De entre los numerosos cabos que presentan las costas de nuestra Península, citaremos: en el Mediterráneo, los de *Creux* y *San Sebastian* en Cataluña, el de *San Antonio* y *Martin* en Valencia, el de *Palos* en Murcia, el de *Gata* en Andalucía y la punta de *Europa* en el estrecho de Gibraltar; en el Océano Atlántico, el cabo de *Trafalgar* en el mismo estrecho, siendo aquel célebre por el combate naval que allí hubo entre españoles, franceses é ingleses en 1805; los cabos de *Corrubedo*, *Finisterre* y *Ortegal* en Galicia, el de *Peñas* en Asturias, y el de *Machichaco* en Vizcaya.

**GOLFOS Y BAHÍAS.** El golfo de *Rosas* entre los cabos de *Creux* y *San Sebastian*, y el de *Gascuña*, llamado tambien bahía de Vizcaya, son los únicos que merecen ser citados.

**LAGOS.** Los lagos, ó por mejor decir, las lagunas mas notables son: las de *Benavente*, de la *Nova*, de *Urbion* ó *Negra*, de *Bejar*, de *Gredos*, de *Gallocanta*, de la *Albufera*, de *Marmenor*, de *Antequera*, las de *Ruidera* y *Ojos de Guadiana*.

**RIOS.** Riegan la superficie de España gran número de rios, no bajando de 250 los que merecen el nombre de tales, sin contar los arroyos, ramblas y torrentes á que da ocasion la desigualdad de su suelo. Los rios mas caudalosos son: el *Duero*, el *Tajo*, el *Guadiana*,

el *Guadalquivir* y el *Ebro*. El Atlántico recibe: el *Bidasoa*, que nace en los Pirineos, separa la Francia de España y baña Fuenterrabía; el *Nalon*, que, aunque de curso muy limitado, es el río principal de Asturias; el *Miño*, que nace en la sierra de Mondoñedo, cruza la mayor parte de Galicia, baña Lugo, Orense y Tuy, y separa la España del Portugal; el *Duero*, que naciendo en la sierra de Oca, de la laguna Negra en las inmediaciones de Soria, riega esta ciudad y las de Toro y Zamora, y entra en Portugal, despues de recoger 115 afluentes, entre los que son los principales el *Pisuerga*, que pasa por Valladolid, el *Esla*, que riega á Leon, y el *Tormes*, que visita á Salamanca; el *Tajo*, río el mas caudaloso de España, que brota en las montañas de Albarracin, baña Aranjuez, Toledo y Talavera de la Reina, y se introduce en Portugal, tras de admitir 52 afluentes, el primero de los que es el *Jarama*; el *Guadiana* aparece en las lagunas de Ruidera en la Mancha, desaparece y vuelve á presentarse despues de siete leguas en los Ojos de su nombre, favorece á Mérida, Badajoz y Olivenza, y se introduce en Portugal, en pos de acoger 40 afluentes; el *Guadalquivir*, procedente de la falda de la Sierra de Segura, riega á Andujar, Córdoba, Sevilla y San Lucar de Barrameda, y tiene 34 afluentes, entre ellos el *Genil* que pasa por Granada y Ecija. El Mediterráneo recibe: el *Segura*, que nace en la sierra Sagra y baña Murcia y Orihuela; el *Jucar*, que nace en las vertientes occidentales de las montañas de Albarracin, y riega á Teruel y Valencia; el *Ebro*, que se deriva del manantial Fontibre en las inmediaciones de Reinosa, favorece á Logroño, Tudela, Zaragoza y Tortosa, y cuenta con 132 tributarios, siendo los principales, el *Jalon*, que pasa por Calatayud, el *Aragon* y el *Segre* que corren por Puigcerda, Urgel y Lérida. El *Ter*, el *Llobregat*, el *Mijares*, el *Turia*, el *Guadalmedina*, el *Guadalete*, el *Tinto*, el *Arosa*, el *Allones*, el *Sella*, el *Urimea* y otros muchos rios depositan pos sí mismos su caudal en los espresados mares.




(Entrada al Prado por la Carrera de San Gerónimo.)

**CANALES.** Ademas de los muchos canales de regadío o acequias que se ven en Valencia, Murcia, Cataluña, Andalucía, etc., hay, aunque sin concluir, para la navegacion y al mismo tiempo para el riego y movimiento de máquinas, los siguientes: el de *Aragon*, que se estiende desde Tudela hasta mucho mas abajo de Zaragoza, y tiene 17 leguas: el de *Castilla*, que empieza no lejos de Reinosa, y que uniéndose con el de *Campos* llega hasta el Duero, despues de atravesar 28 leguas; los de *Guadarrama*, *Manzanares* y

*Jarama* en Castilla la Nueva, y el de *Murcia* no están más que comenzados; el *Fernandino*, que ofrece ya grandes utilidades, haciendo navegable el Guadalquivir hasta Sevilla, etc.

**CAMINOS.** Los de España dejan mucho que desear, especialmente en los caminos transversales ó secundarios, que enlazan unas provincias con otras, independientemente de las líneas generales que parten de Madrid y son las siguientes; 1.<sup>a</sup> la de *Francia*, que pasando por Buitrago, Aranda, Burgos, Vitoria y Tolosa, termina en Irun, tiene 91½ leguas, con 22 portazgos; 2.<sup>a</sup>, la de *Aragón y Cataluña*, que en 137 leguas, en que hay 12 portazgos, pasa por Guadalajara, Calatayud, Zaragoza, Barcelona, Gerona y la Junquera; 3.<sup>a</sup>, la de *Valencia* va por Aranjuez, Quintanar, Albacete, Almansa y Valencia, y cuenta 65 leguas con 23 portazgos; 4.<sup>a</sup>, la de *Andalucía*, que pasando por Aranjuez, Manzanares, la Carolina, Córdoba, Sevilla, Jerez y Cadiz, tiene 110 leguas con 17 portazgos; 5.<sup>a</sup>, la de *Extremadura*, de 67 leguas, en que hay 8 portazgos, va por Talavera, Mérida y Badajoz; 6.<sup>a</sup>, la de *Galicia*, se dirige por Guadarrama, Arévalo, Benavente, Astorga, Lugo y la Coruña, y cuenta 100 leguas con 41 portazgos.



(Iglesia de Atocha.)

Todavía estamos en un estado incipiente en cuanto á caminos de hierro, pues no hay concluidos más que el de Barcelona á Mataró: pero existen en construcción otros, y hay proyectados varios más, todos los cuales ofrecen grandes dificultades en un país tan desigual como el nuestro.

**GOBIERNO.** El de España es monárquico-constitucional y hereditario aun para las hembras. La potestad legislativa reside en las Cortes compuestas del Senado y del Congreso de diputados, y en el rey. Esta suprema dignidad ejerce su autoridad por medio de siete ministros denominados de Estado, de Gracia y Justicia, de la Gobernación del Reino, de Comercio, Instrucción y Obras públicas, de Hacienda, de Guerra y de Marina.

En lo eclesiástico está distribuida la España en 8 arzobispados y 54 obispados, cuyo número, extensión y denominación tratan de alterarse en el arreglo del clero que está para plantearse.



En lo judicial hay un Tribunal supremo de justicia y Audiencias territoriales en Madrid, Albacete, Barcelona, Burgos, Cáceres, Canarias, Coruña, Granada Oviedo, Palma, Pamplona, Sevilla, Valencia, Valladolid y Zaragoza, y 498 jueces de primera instancia en los partidos.

En lo militar hay 14 capitanías generales que se titulan de Castilla la Nueva, Cataluña, Andalucía, Valencia y Murcia, Galicia, Aragon, Granada, Castilla la Vieja, Estremadura, Burgos, Navarra y Provincias Vascongadas, Baleares, Canarias y Costa de Africa, y sobre 40 comandancias generales en otras tantas provincias.

En lo civil ó administrativo hállase dividida la España desde 1833 en 49 provincias, que tienen distribuidas entre sí los antiguos reinos y territorios del modo siguiente:

*Cuadro de los antiguos reinos y territorios, y de las actuales provincias, con las leguas cuadradas (1), número de pueblos, y habitantes de cada una de ellas, y la distancia y situacion de sus capitales con respecto á Madrid.*

Antiguos reinos y territorios.	Actuales provincias.	Leguas cuadradas.	Pueblos.	Habitantes.	Distancia en leguas.	Situacion.
Castilla la Nueva.	Madrid.. . . .	205	225	406,000	»	Centro.
	Guadalajara.. . .	395	485	199,000	40	Nordeste.
	Cuenca.. . . .	686	333	300,000	26	Este.
	Toledo . . . . .	468	222	300,000	12	Sur.
	Ciudad-Real . . .	663	121	302,000	35	Sur.
Castilla la Vieja.	Santander.. . . .	180	638	190,000	72	Norte.
	Burgos.. . . .	393	1113	234,000	42	Norte.
	Avila. . . . .	277	389	138,000	19	Oeste.
	Segovia. . . . .	199	339	150,000	16	Nordoeste.
	Soria. . . . .	325	540	130,000	38	Norte.
	Logroño . . . . .	134	285	186,000	53	Norte.
Leon.. . . . .	Salamanca.. . . .	475	527	240,000	39	Nordoeste
	Valladolid.. . . .	235	274	200,000	34	Norte.
	Palencia.. . . .	258	456	150,000	43	Norte.
	Zamora. . . . .	257	495	170,000	45	Nordoeste.
	Leon. . . . .	510	1351	289,000	57	Norte.
Galicia. . . . .	Orense. . . . .	254	858	330,000	83	Nordoeste.
	Pontevedra . . . .	159	658	420,000	96	Nordoeste.
	Lugo. . . . .	343	1258	419,000	85	Nordoeste.
	Coruña.. . . .	276	925	511,000	101	Nordoeste.
Asturias. . . . .	Oviedo. . . . .	338	815	509,000	79	Norte.
Provins. Vascon- gadas. . . . .	Vizcaya. . . . .	108	120	130,000	71	Norte.
	Guipúzcoa.. . . .	52	93	142,000	77	Norte.
	Alava. . . . .	116	435	81,000	62	Norte.
Navarra. . . . .	Navarra. . . . .	280	830	250,000	64	Norte.
Aragon.. . . . .	Huesca. . . . .	424	735	247,000	67	Nordeste.
	Zaragoza. . . . .	410	343	340,000	57	Nordeste.
	Teruel.. . . . .	399	293	230,000	55	Este.


(1) La estension superficial de un pais, distribuida en cuadrados de una legua cada uno, se dice que tiene tantas leguas cuadradas.

Cataluña . . . . .	Gerona . . . . .	248	562	262,000	128	Nordeste.
	Lérida . . . . .	346	910	197,000	82	Nordeste.
	Barcelona . . . . .	220	544	486,000	111	Este.
	Tarragona . . . . .	190	290	250,000	90	Este.
Valencia . . . . .	Castellon . . . . .	198	154	203,000	67	Este.
	Valencia . . . . .	289	299	480,000	60	Sudeste.
	Alicante . . . . .	164	155	369,000	72	Sudeste.
Murcia . . . . .	Albacete . . . . .	482	122	196,000	43	Sudeste.
	Murcia . . . . .	353	76	400,000	68	Sur.
Andalucía . . . . .	Almería . . . . .	220	114	293,000	104	Sur.
	Granada . . . . .	325	244	473,000	77	Sur.
	Jaen . . . . .	359	111	307,000	60	Sur.
	Córdoba . . . . .	336	111	348,000	70	Sur.
	Málaga . . . . .	270	113	438,000	100	Sur.
	Sevilla . . . . .	299	129	400,000	95	Sur.
	Cádiz . . . . .	216	45	342,000	121	Sur.
Extremadura . . . . .	Huelva . . . . .	258	94	153,000	113	Sur.
	Badajoz . . . . .	596	175	336,000	64	Sudoeste.
Islas adyacentes . . . . .	Cáceres . . . . .	615	240	265,000	49	Sudoeste.
	Baleares . . . . .	147	108	253,000	110	Este.
	Canarias . . . . .	697	121	243,000	353	Sur.
TOTAL . . . . .		15,697	19,873	14.000,000		


La capital de Navarra es *Pamplona*, la de Alava *Vitoria*, la de Guipuzcoa *Tolosa*, la de Vizcaya *Bilbao*, la de las Baleares *Palma*, y la de las Canarias *Santa Cruz de Tenerife*. Todas las demas provincias llevan el nombre de su capital.

CIUDADES Y PUEBLOS NOTABLES.

PROVINCIA DE MADRID.—  
**MADRID**, capital de las Españas y de dicha provincia, corte de los reyes, residencia del gobierno y de las autoridades supremas de la monarquía, de un Capitan General y de una Audiencia, á la izquierda del rio Manzanares, sobre el que hay varios puentes, y entre ellos dos magníficos, titulados de Segovia y Toledo. Hállase asentada esta Villa en el centro de la Península, sobre una porcion de colinas de arena desiguales y de poca elevacion, en medio de una vasta llanura, limitada al noroeste por los montes de Somosierra y Guadarrama, y sin otro confín aparente que un in-




(Observatorio astronómico.)




(Salesas Nuevas.)

menso horizonte por los demás costados. El terreno que circunda la primera población de las Españas es arenoso, seco y estéril, hallándose tan completamente desnudo y falto de vegetación y de todos aquellos objetos y elementos que gradualmente van indicando la aproximación á una gran ciudad, que no parece sino que se camina por un estenso desierto y que de repente se tropieza con un oasis. Puede en efecto llamarse á Madrid un verdadero oasis, y es menester toda la magnificencia de interior de esta metrópoli, para borrar la impresión desfavorable que causan al viajero sus



(Panteon de los Reyes en el Escorial.)


peladas y melancólicas cercanías. Los arcos triunfales que dan entrada á esta capital, sus anchas, limpias y bien alineadas y empedradas calles, sus hermosas plazas, la riqueza y elegancia de sus numerosas tiendas, el risueño y ameno aspecto de sus casas, la sun-



(Monasterio del Escorial.)

tuosidad y magnificencia de sus palacios, sus muchos templos, sus bellos y variados paseos, y sobre todo, su diáfano y resplandeciente horizonte, hacen á Madrid una de las me-

jores metrópolis de Europa. El Palacio Real, edificado en el siglo pasado al O. de la Villa, es magestuosísimo y eminente entre las moradas regias de todos los monarcas. Los edificios públicos de los Consejos, Congreso de los Diputados, Villa, Correos, Banco de S. Fernando, Colegio de S. Carlos, Aduana, Buena-Vista, Fábrica de Tabacos, Imprenta Nacional, Hospitales general y militar, Cuartel de Guardias, Museo de Pinturas, Observatorio astronómico y otros son grandiosos y á propósito para que con cada uno de ellos, adquiriesen importancia otros tantos pueblos. Entre los templos descuellan San Isidro, S. Francisco, las Salesas, S. Justo, la Encarnacion, las Descalzas, S. Cayetano, Sto. Tomás, el Carmen, Atocha, S. Fernando (Escuela Pia), S. Marcos, S. Ginés y S. Andrés por sus dos magníficas y grandes capillas tituladas de S. Isidro y del Obispo. Poco abundante es Madrid en la parte monumental: sin embargo, la pintoresca y vasta plaza de Oriente, que está al mismo lado del Real Palacio, hallase adornada por 40 estatuas de piedra de Reyes y Principes españoles, que tienen en el



(Aranjuez.)

centro la gallardísima y colosal figura ecuestre de bronce de Felipe IV; en la hermosa Plaza Mayor ó de la Constitucion campea la gran estatua tambien ecuestre y de bronce de Felipe III su fundador; la plaza de las Córtes se envanece con la preciosa de Cervantes; el delicioso paseo del Prado se gloria de la posesion de siete bellísimas fuentes y de la magestuosa pirámide del Dos de Mayo; los amenos y dilatados jardines del Retiro cuentan con el imponente grupo de Daoiz y Velarde y con estatuas de monarcas españoles; en los frondosos paseos de la Fuente Castellana campea un elegante obelisco en medio de un pilon; y en otros puntos no dejan de encontrarse obgetos monumentales de mérito. En el ramo de Instruccion Publica encierra Madrid una Universidad central, y muchos colegios, academias, corporaciones y sociedades científicas, literarias y artísticas, con ricas é importantes bibliotecas, preciosos gabinetes y salas de obgetos para la enseñanza, y numerosos museos en que hay modelos admirables y obras maestras, especialmente en el de Pinturas que es el mas precioso y abundante de Europa. Como en el territorio

rio de esta metrópoli se hallan enclavadas las grandes posesiones régias del Campo del Moro, Casa de Campo, Florida, Montaña del Príncipe Pio y Retiro, no le resta á la coronada villa sino muy corto terreno, siendo de consiguiente de poca monta las producciones agrícolas. Tampoco puede ser considerada como centro industrial y mercantil de la nación española, porque careciendo nuestro país de medios de comunicación, y las cercanías de su capital de agua y combustibles, ni es hoy ni será en mucho tiempo Madrid un punto considerable bajo su aspecto fabril, y en el comercial tiene que limitarse al consumo de sus habitantes y al despacho de géneros que traídos de otras provincias ó del extranjero, se remitan á determinadas localidades. Cuéntanse en Madrid 16 puertas y portillos, 6 teatros, 20 establecimientos de beneficencia, 62 fuentes públicas, 9 cementerios, 90 iglesias, 69 plazas y plazuelas, 510 calles, 9,700 casas, y 235,000 habitantes.

*Carabanchel Alto y Bajo*, lugares próximos á Madrid, ya casi unidos entre sí por las muchas fincas [de recreo que los personajes de la capital levantan en ellos, habiendo servido de base, digámoslo así, la deliciosa posesión de Vista-Alegre, propia de S. M. 2.000 h.—*El Pardo*, sitio real á 2 leguas de Madrid, con lindo palacio y espesos bosques, abundantes en caza y pastos, 800 h.—*San Fernando*, también sitio real á orillas del Jarama, con fábrica de tegidos de algodón movida por vapor. 400 h. *El Escorial*, á 8 leguas O. de Madrid, otro sitio real con uno de los mas grandiosos edificios del mundo, donde se da sepultura á las personas reales españolas, 2,000 h.—*Aranjuez*, á 7 leguas S. de Madrid, otro sitio real bellísimo á orillas del Tajo. 4,000 h.—*Alcalá de Henares*, ciudad cabeza de partido judicial, á la derecha del rio Henares, con iglesia magistral, única de este título en España, y magníficos edificios que atestiguan su pasada grandeza. Pátria del insigne Cervantes. 5,000 h.—*La Alameda*, villa con término muy feraz y una de las posesiones mas hermosas y magníficas de España, propia del duque de Osuna. 170 h.—*Chinchon*, villa cabeza de partido judicial, entre el Tajo y el Tajuña, coge vino y tiene fábricas de aguardiente y paños. 4,000 h.—*Colmenar de Oreja*, villa con hermosa parroquia, dos hospitales, varias industrias y entre ellas una fábrica de tinajas para vino desde 4 hasta mas de 300 arrobas de cabida, y término en que se cosechan cereales y bastante vino, encontrándose allí canteras de piedra blanca llamada de Colmenar, de donde se estrajo la que se necesitó para los palacios de Madrid y Aranjuez y de otros muchos edificios. 4,500 h.—*Arganda del Rey*, villa que cosecha aceite y vino en abundancia y cuenta con un puente colgante sobre el Jarama. 2,800 h.—*Getafe*, lugar cabeza de partido judicial, con linda parroquia y colegio de Escolapios, del que salieron los PP. Felipe y Fernando Scio. 3,500 h.—*Navalcarnero*, villa cabeza de partido judicial, con buenos edificios y rica por sus cosechas en especial de vino. 3,800 h.—*Villaviciosa de Odon*, con lindo castillo propio de los condes de Chinchon, en que falleció Fernando VI, escuela de Ingenieros de montes y mucha fruta. 800 h.—*San Martin de Valdeiglesias*, villa cabeza de partido judicial, con telares para lienzos y tegidos de lana, y término que produce cereales, vino, aceite, frutas y ricos pastos para toda clase de ganados. 3,400 h.—*Cadalso*, villa con magnífico palacio del duque de Frias, fábricas de agua fuerte y espíritu de vino, y dos de vidrios en las que se elabora toda clase de vasijas que compiten con las mejores del reino. 1,200 h.—*Colmenar Viejo*, villa cabeza de partido judicial, con buenas casas y magnífica parroquia de sillería, de las canteras de granito que allí abundan, sacándose de ellas piedras para molinos harineros. Hay varias minas de metales preciosos, mucho ganado lanar y vacuno, y fábrica de tegidos de sayales y frisas, muy estimados en diferentes puntos del reino, 4,500.—*El Molar*, villa notable por los baños que tan saludables efectos producen en las erupciones berpéticas y otras dolencias. 1,500 h.—*Buitrago*, villa en la carretera de Madrid á Francia, con mucho ganado lanar y abundantes pastos. 600 h.—*Torrelaguna*, villa cabeza de partido judicial, situada cerca del Jarama, con término feraz y parroquia espaciosa de estilo gótico, fundada por el célebre cardenal Cisneros, hijo de este pueblo. 3,000 h.

PROVINCIA DE GUADALAJARA.—GUADALAJARA, ciudad capital de dicha provincia, sobre el Henares, en terreno muy fértil, con academia de Ingenieros militares, un palacio antiguo del duque del Infantado y cinco parroquias. 6,000 h.—*Brihuega*, villa cabeza de partido judicial, á la derecha del Tajuña, tiene un magnífico edificio levantado en los reinados de

Fernando VI y Carlos III para fábrica de paños, cuatro parroquias, catorce fuentes públicas y muchas particulares. 4,500 h.—*Cifuentes*, villa cabeza de partido judicial, con muchos telares de paños y lienzos ordinarios y otros ramos de industria. 1,500 h. *Trillo*, en las inmediaciones del Tajo, es pueblo afamado por sus baños, que son muy eficaces en las dolencias cutáneas, reumas, gota y otras enfermedades. 700 h.—*Atienza*, villa cabeza de partido judicial, con seis parroquias, bastante agricultura, algunas fábricas de curtidos y bayetas, y telares de lienzos ordinarios. 2,000 h.—*Molina de Aragon*, ciudad fuerte á orillas del rio Gallo, con varias canteras de yeso y cal, y una de mármol blanco y encarnado en sus cercanías, hospital, telares de lienzos y paños ordinarios, fábrica de curtidos y tres parroquias. 3,400 h.—*Pastrana*, villa cabeza de partido judicial, cerca del Tajo, con iglesia colegial, dos hospitales, fábricas de papel, seda, tintas y molinos de aceite, y abundancia de frutas. 3,000 h.—*Sacedon*, villa cabeza de partido judicial, en terreno muy feraz, con fábrica de cántaros, lienzos ordinarios y otras manufacturas. 1,300 h. *Isabela*, sitio real, con los baños vulgarmente llamados de Sacedon, que son muy provechosos en varias enfermedades. Para comodidad de los enfermos fundó Fernando VII esta poblacion á orillas del Guadiela, con palacio, cuarteles, bosques artificiales y jardines. 300 h.—*Sigüenza*, ciudad episcopal y cabeza de partido judicial, en las márgenes del Henares, con bella catedral, amenos paseos, restos de inscripciones y antigüedades romanas, y fábricas de bayetas, cuerdas de mecha, loza, sombreros, tintes, platerias etc. 5,000 h.—*Cogolludo*, villa cabeza de partido judicial, con hermoso palacio del duque de Medinaceli, dos parroquias, una de ellas de elegante y sólida construcción, abundante cosecha de granos, vino, aceite y legumbres, y fabricacion de baldosa de alabastro. 1,000 h.—*Tamajon*, en hermosa llanura, con minas de carbon de piedra, plata y otros metales, y fábricas de vidrio cristalizado. 600 h.

PROVINCIA DE CUENCA.—**CUENCA**, ciudad episcopal, capital de la provincia, con espaciosa catedral gótica que encierra suntuosas capillas, 13 parroquias, y manufacturas de paños, papel y sombreros. Situada en la confluencia del Júcar y Huecar, en un cerro separado de otros dos mucho mas altos por grandes sinuosidades por donde corren dichos rios; para salvar aquellas hay varios puentes sobre estos, siendo uno de ellos tan desmesurado, que tiene 144 pies de altura, pareciendo las bases de sus cinco arcos elevadissimas torres. 7,000 h.—*Belmonte*, villa cabeza de



(Cuenca.)

partido judicial, con gallarda y anchurosa iglesia colegial; es patria del insigne Fr. Luis de Leon. 2,700 h.—*Mota del Cuervo*, villa á la falda de una pequeña montaña en que hay hermosas petrificaciones de concha y vegetales. Hay varios molinos de viento, telares de albornoces, elaboracion de objetos de alfareria etc. 3,700 h.—*Cañete*, villa cabeza de partido judicial, circuida por una buena muralla y con un fuerte castillo reedificado en 1839 por los defensores de D. Carlos. 1,200 h.—*Cardenete*, villa con terreno á propósito para todo género de frutos, y á tiro de fusil de ella hay un sitio llamado del azabache, por salir este mineral envuelto con carbon de piedra. 1,600 h.—*Moya*, villa con muralla y castillo

reedificado en 1836; tiene terreno montuoso, pero de los mas productivos á causa de la mucha madera, carbon y leña que de sus montes se estrae; y hay montañas enteras de



M.

MIRCHA

(Catedral de Toledo.)

pizarra, asi como varias minas de hierro, plata y cobre, y vetas de jaspe amarillo y encarnado. 1,300 h.—*Motilla del Palancar*, villa cabeza de partido judicial, en que se coge



bastante grano y mucho azafran de buena calidad. 2,700 h.—*Iniesta*, villa en terreno llano y bastante productivo, y con 12 talleres de catreros, cuyos artefactos se esportan para toda Andalucía, Estremadura y hasta Portugal. 3,600 h.—*Campillo de Altobuey*, villa en que se cosecha bastante trigo, vino y azafran, y hay fábricas de curtidos y otros ramos de industria. 3,200 h.—*Huete*, ciudad cabeza de partido judicial, con 4 parroquias, una de ellas magnífica, buenas huertas regadas por un grueso golpe de agua que mana de un cerro y bastante agricultura é industria. Es patria de numerosos varones ilustres. 2,700 h.—*Carascosa del Campo*, villa en terreno bastante feraz y llano, y con un cerro á media legua de distancia, en que hay muchas y fuertes murallas, salas, bóvedas y ruinas de mas de una legua, que segun tradicion eran de un castillo ó convento de Templarios. 1,200 h.—*Priego*, villa cabeza de partido judicial á orillas del Escabas, en situacion agradable y pintoresca, y con sólida y hermosa parroquia que cuenta con magnífica torre. 1,200 h.—*Requena*, ciudad cabeza de partido judicial, con 3 parroquias de aventajada construccion, término feraz, y fábricas de sedas, lienzos, tintes y batanes. 11.000 h.—*Utiel*, villa en cuyo término hay excelente cantera de carbonato de sal, fábrica de aguardiente, y se coge mucho azafran y vino. 6,600 h.—*Minglanilla*, villa en cuyo término se hallan las famosas minas de sal cristalizada conocidas con el nombre del mismo pueblo. 2,006 h.—*San Clemente*, villa cabeza de partido judicial junto al riachuelo Rus, con notable iglesia parroquial y en pais fértil en granos, legumbres, azafran y vino, en que pastan considerables rebaños de ganado lanar. 3,500 h.—*Tarancon*, villa cabeza de partido judicial junto al Riansares, con parroquia en que se conservan trozos de su antigua construccion gótica, y buenas casas. Cosechase mucho vino, hay telares de lienzo y paños de varios colores, y con la proteccion del duque de Riansares va en aumento la prosperidad de esta poblacion, la cual es patria del famoso Melchor Cano. 5,200 h.—*Uclés*, villa con obispo prior de la orden de Santiago, en linda situacion, con caserío regular, especialmente el edificio de dicha orden, que es suntuoso en todas sus partes. 1,600 h.—*Belinchon*, villa con muy buenas casas en calles regulares, y abundante mina de sal de excelente calidad, cuya mayor parte se consume en la corte. 1,600 h.

PROVINCIA DE TOLEDO.—TOLEDO, ciudad metropolitana con título de primada de las Españas y de imperial, capital de dicha provincia, hállase situada sobre una roca de bastante elevacion, ceñida del Tajo, menos por el lado setentrional, que viene á ser el istmo de la pequeña península. Tiene murallas antiguas, tres puertas, piso muy desigual, calles estrechas y torcidas, y dos puentes de piedra sobre dicho rio. Encierra muchos edificios notables: la vasta catedral gótica es de las mejores del mundo, con torre grandiosa, multitud de curiosidades preciosas y antiguas, y una biblioteca en que se guardan inestimables manuscritos. El Alcázar, obra de famosos arquitectos, y en su mayor parte arruinado, la real fábrica de armas blancas, San Juan de los Reyes, el Hospital, el Colegio militar donde se educa gran número de cadetes, la famosa y antiquísima cueva de Hércules, obra de la naturaleza y del arte juntamente, la mina de 700 varas que da paso á las aguas del rio por debajo del istmo para el riego de la amenísima vega denominada de los Cigarrales, y el sitio donde estuvo el artificio de Juanelo para elevar dichas aguas hasta la altura superior de la ciudad, son todos objetos dignos de atencion. De la grande industria anterior conserva la citada de armas blancas, fábrica de tisúes para ornamentos de iglesia, tejidos de lana y seda, curtidos, cuerdas de guitarra, vidriado comun, tintes y batanes. Entre los recuerdos de esta antiquísima ciudad, corte de los reyes godos, subsisten en los muzárabes con parroquias especiales, y en la catedral hay una capilla en que se observa su liturgia y rezo particular. Hay 25 parroquias y 15,000 h.—*Escalona*, villa cabeza de partido judicial, en un cerro alto, sobre el rio Alberche, con murallas bastante destruidas, un palacio que fue fortaleza, parroquia colegiata, terreno que produce mucho aceite, y montes de bellota en que se cria bastante ganado de cerda. 700 h.—*Méntrida*, villa con buena parroquia y palacio del duque del Infantado, y abundancia de vino, aceite y frutas. 2,600 h.—*Illescas*, villa cabeza de partido judicial, con magnífica parroquia que tiene hermosa torre de arquitectura árabe, y con suntuoso santuario de la celebrada imágen de Nuestra Señora de la Caridad. Está situada en campiña fértil en


granos, aceite y vino, y entre los restos de su antigua grandeza conserva la hermosa casa palacio donde se hospedó el rey de Francia Francisco I después de su cautiverio en Madrid. 1,900 h.—*Esquivias*, villa con casas muy cómodas, conservándose entre ellas la en que vivió algunos años el celeberrimo Cervantes, y en la secretaria del ayuntamiento la carta dotal de su muger doña Catalina de Palacios y Salazar, y otra carta autógrafa de Santa Teresa de Jesus para el prelado de capuchinos de esta villa. 1,400 h.—*Lillo*, villa cabeza de partido judicial, con notable parroquia y terreno que produce toda clase de granos y legumbres, siendo estimables por su buena calidad y abundancia las zanahorias. 2,000 h.—*La Guardia*, villa en lo alto de un cerro con espaciosa parroquia en que hay una suntuosa capilla del patron del pueblo, el Santo Niño Cristóbal, que fue allí crucificado en el año 1491 por los judios. 3,100 h.—*Madridejos*, villa cabeza de partido judicial, con término feraz, 2 parroquias, hospital y fábricas de estameñas. 6,000 h.—*Consuegra*, villa cortada por el rio Amarguillo, sobre que hay cuatro puentes de piedra; dos casas consistoriales, una para invierno y otra para verano; dos parroquias, terreno en que se coge aceite, mucho y bueno, y una porcion de telares de paño ordinario 5,000 h.—*Navahermosa*, lugar cabeza de partido judicial, en pais montuoso, con fábricas de curtidos y algunos telares de tejidos de lana 2,600 h.—*Menasalbas*, villa con hospital, bastante ganado vacuno y lanar, abundante caza de todas clases, y muchos telares de estameña. 3,600 h.—*Ocaña*, villa cabeza de partido judicial, hermosa y en estensa llanura poblada de vides y olivos, con industria de jabon, platerias, tenerias etc. y con un colegio para las misiones de Filipinas. 6,000 h.—*Orgaz*, villa cabeza de partido judicial, sin mas aguas que las de pozos. con término que produce granos, vino y aceite, criándose en él muchos ganados, especialmente mular, y fábricas de paños ordinarios, salitre, curtidos y aguardiente. 2,600 h.—*Puente del Arzobispo*, villa cabeza de partido judicial, á orillas del Tajo. sobre cuyo rio tiene un gran puente. La hermosa parroquia, obra posterior á la guerra de la Independencia, cuenta con una alta torre de sillería, que termina en un templete de mamposteria revestido de azulejos de colores, que representan figuras de capricho. En su término hay fuentes medicinales y vestigios de minas, y la industria se reduce á vidriado blanco ordinario, curtidos, cal y ladrillo. 1,100 h.—*Quintanar de la Orden*, villa cabeza de partido judicial, rica por sus producciones, granjería de ganado lanar, fábricas de jabon, colchas y cobertores de lana, calderas de tinte y batanes, y por la actividad de sus habitantes dedicados á la arriería 6,000 habitantes. *Talavera de la Reina*, villa cabeza de partido judicial, á orillas del Tajo, con colegiata, siete parroquias y dos hospitales, campos fértiles y alegres, que rinden abundancia de todo mantenimiento, y apacientan soberbia ganadería lanar y de cerda, y con fábricas de seda, sombreros, curtidos y otros artículos, en especial alfarerías de loza blanca y ordinaria, de que se surten varias provincias. Es patria del célebre cronista Mariana. 7,600 h.—*Torrijos*, villa cabeza de partido judicial, con hospital, colegiata, palacio del duque de Maqueda, buen caserío, término abundante de granos y aceite, é industria de cordelería. 1.800 h.—*Puebla de Montalvan*, villa con caserío de sólida fábrica, hospital, palacio del duque de Frias, magnífico puente de 11 arcos sobre el Tajo que pasa á media legua, agricultura productiva de todos los artículos indispensables, y mucha industria en esparto y alfares. 4,500 h.

PROVINCIA DE CIUDAD-REAL. CIUDAD REAL, capital de dicha provincia, en la gran llanura de la Mancha, con calles largas y estrechas y muy buenos edificios, entre los que salen el soberbio del Hospicio, y de las tres parroquias que hay, la magnífica de Sta. Maria, de una sola nave, pero muy grande, alta y espaciosa, cual pocas de España. Produce su término mucho grano, aceite, patata, zumaque y vino muy afamado en los pasados siglos con el nombre de católico, y en sus abundantes pastos se apacientan grandes rebaños de ganado lanar. Hay telares de lienzos lisos y labrados para manteles. y de paños pardos de mucha duracion. 11,000 h.—*Carrion de Calatrava*, villa á una legua del Guadiana, en estensa llanura, la misma de Ciudad Real, con muchas vides, olivos, huertas de abundantes verduras y esquisitos melones, millares de hornos de yeso pardo, muy codiciado para las obras, muchísimas panaderías de que salen lo menos 100 cargas

de pan para la comarca, excelentes molinos de aceite, y fuente de aguas frías minerales muy eficaces en las afecciones venéreas y otras dolencias. 3,200 h.—*Miguelturra*, villa en la misma llanura, con calles anchas, alegres y empedradas, terreno fértil, fábricas de aguardiente y curtidos, y muchos molinos de aceite. 5,600 h.—*Alcazar de San Juan*, villa cabeza de partido judicial, con buenas calles y casas, término muy dilatado que produce mucho grano, fábricas de salitre, curtido y loza basta, y numerosos ganados. 9,000 h.—*Herencia*, villa con deliciosa alameda del secuestro del ex-infante Don Sebastian, muchos olivares y casas de campo para atender á las faenas de la agricultura. 8,000 h.—*Campo de Criptana*, villa en inmensa llanura, con muy buenas calles y casas, hospital, suntuosa parroquia y torre de suma elevación, término feracísimo, bastante ganado lanar y telares de paños comunes y otras manufacturas. Es patria de 50 ínclitos soldados del emperador Carlos V, que al abandonar este el África, prefirieron quedar de guarnición en la Goleta y morir gloriosamente, antes que faltar á sus deberes como cristianos y militares. 6,300 h.—*Almaden*, villa cabeza de partido judicial, con dos hospitales y establecimientos propios de sus minas de azogue, que son las más ricas del mundo por su abundancia y calidad, y así una de las joyas más preciosas de la hacienda española. Hay abundantes dehesas de pasto, leña y caza, y 8,600 h.—*Fuencaliente*, villa en las entrañas de Sierra-Morena, con baños termales muy concurridos que nacen dentro de la iglesia parroquial, eficaces contra muchas dolencias. Hay mucho ganado cabrío, abundancia de exquisita miel y de toda especie de caza mayor y menor. 2,400 h.—*Almagro*, ciudad cabeza de partido judicial con hermosas calles y casas, dos parroquias, una de ellas magnífica, fabricación de blondas y encajes de justa celebridad y terreno muy fértil. 15,000 h.—*Calzada de Calatrava*, villa con casas bastante uniformes, buenas calles, y terreno excelente para toda clase de producciones. En 1838 fué incendiada su parroquia por el jefe carlista Don Basilio Garcia, pereciendo entre las llamas y ruinas 163 personas. 4,600 h.—*Almodovar del Campo*, villa cabeza de partido judicial, á la falda de una sierra, con terreno abundante de pastos, granos y hortalizas, regado por varios arroyos y bastante caza mayor y menor. 5,600 h.—*Puertollano*, villa con término feraz y baños muy eficaces contra el dolor de estómago y otros muchos achaques. Hay elaboración de blondas con dependencia de la gran fábrica de Almagro, y de vidriado ordinario. 2,500 h.—*Manzanares*, villa cabeza de partido judicial, en las llanuras de la Mancha, con casas cómodas y muy capaces, un gran castillo antiguo, hermosa parroquia, término muy fértil en que hay muchas granjas, é industria de paños, estameñas, albornoces y lienzos ordinarios. 9,100 h.—*Piedrabuena*, villa cabeza de partido judicial, con muchas canteras de piedra berroqueña, una mina de esmeril y otra de plomo argentífero, mucha cosecha de garbanzos, y pastos para ganado lanar. 2,600 h.—*Malagon*, villa en terreno áspero, pero productivo y poblado de árboles, en que hay abundancia de caza y ganado. En este pueblo fué asesinado en 1808 el ministro de hacienda de Carlos IV, Don Miguel Cayetano Soler, al pasar por allí arrestado. 3,700 h.—*Valdepeñas*, villa cabeza de partido judicial, con casas regulares, telares de lienzos, fábricas de jabon y tintes de géneros de lana, siendo su principal riqueza los afamados vinos, conocidos así como sus hermosas cuevas y bodegas, en toda Europa. 10,300 h.—*Villanueva de los Infantes*, villa cabeza de partido judicial, la cual, por su magnífica parroquia, hermosa plaza, buenos edificios y vistosas calles, compite con las mejores del reino. La abastecen diez fuentes, y cuenta con término feraz en granos y semillas, manteniéndose en sus ricos pastos ganado cabrío y lanar, y excelentes mulas. No hay más industria que calderas de tinte. Es patria de Sto. Tomás de Villanueva, y en ella murió el famoso poeta Quevedo. 7,500 h.—*Daimiel*, villa cabeza de partido judicial, con buenas calles y casas, hospital, dos notables parroquias, término muy fértil en que se cria mucho ganado lanar y de cerda, industria de tegidos de lana y lienzos comunes, jabonerías y más de veinte molinos de aceite; por todo lo cual es este de los pueblos más ricos é importantes de la Mancha. 12,300 h.

PROVINCIA DE SANTANDER.—SANTANDER, ciudad episcopal capital de dicha provincia, con uno de los mejores puertos de la costa de Cantabria, y aunque con barra, cómodo,

seguro y defendido por cuatro fuertes, haciéndose por él muchísimo comercio, en términos que su aduana rinde millones cada año. Hay buena catedral, fábricas de azúcar refi-




(Santander.)

nada, curtidos, cerveza y licores, y de cigarros en que trabajan mas de 1,000 personas. Su mar es abundantísimo de pescados, en especial de salmon, á cuya pesca se dedican muchos habitantes, y la poblacion como nueva es de calles alineadas y elegantes edificios, y está muy adelantada en civilizacion y comodidades. 18,000 h.—*Castro-Urdiales*, villa cabeza de partido judicial, en situacion pintoresca en una península, con puerto capaz de buques de gran porte, calles limpias, buena parroquia, edificios regulares y multitud de lanchas que se ocupan en la pesca, por hacerse de este artículo mucho comercio. 3,100 h.—*Santoña*, villa con cercanías bellas y pintorescas, parroquia antiquísima, casas cómodas y espaciosas, en una pequeña península, á donde solo se puede llegar en seco por un istmo angosto: es plaza marítima muy fuerte, con soberbia bahia, susceptible de las mas numerosas escuadras de buques de alto bordo, abundando en ella la pesca. 800 h.—*Laredo*, villa cabeza de partido judicial, con un fuerte dependiente de la plaza de Santoña, bien construido y artillado, tiene hospital, buena parroquia, hermosísimo paseo, mucha pesca é industria de escabeches, y entre sus glorias históricas cuenta el haber salido de su puerto el ingenio y naves que facilitaron al rey S. Fernando la toma de Sevilla, y el haber recibido al emperador Carlos V, cuando renunciada la corona volvió de Alemania. 3,100 h.—*Potes*, villa cabeza de partido judicial, en tierra de Liébana, de la que es la cabecera, á orillas del rio Deva, entre montes muy elevados y fragosos, que producen excelentes pastos para ganado caballar y vacuno, granos y frutas, y ricas maderas de construccion naval y urbana. 800 h.—*Reinosa*, villa cabeza de partido judicial, dividida por el Ebro que nace á media legua, con magnífico puente sobre este rio, hospital y elegante casa consistorial, en llanura espaciosa entre las montañas de su nombre, cubiertas de nieve muchos meses y de grandes selvas. Su riqueza consiste en el gran comercio que hace

de trigo, harinas, vinos y aguardientes entre Castilla y el puerto de Santander. 1,700 h. — *Ramales*, lugar cabeza de partido judicial, á orillas del Ason, con dos fuertes en dos eminencias y terreno escabroso que produce maiz, castañas y pastos para toda clase de ganados, limitándose su industria al carboneo y herrerías. 800 h. — *San Vicente de la Barquera*, villa cabeza de partido judicial, á orillas del mar Cantábrico, en una ria por la que entran embarcaciones menores, y sobre la cual hay dos puentes, con término que produce vino, maiz y en especial buenos pastos para ganado yeguar y vacuno, abundando pesca de mar y de río. 3,100 h. — *Torrelavega*, villa cabeza de partido judicial, en hermosa vega, entre un arroyuelo y el río Besaya, con esquisitos pescados, término fértil en maiz, centeno, lino y cáñamo, y frondosos prados para ganado vacuno y de cerda. 700 h. — *Barros*, lugar sobre el Besaya, con los baños termales de Nuestra Señora de Caldas, que por los buenos efectos que producen han ocasionado la construcción de un magnífico edificio para comodidad de los enfermos, siendo además la casa de baños de bastante gusto y elegancia. 300 h.

PROVINCIA DE BURGOS. — BURGOS, ciudad arzobispal, capital de dicha provincia, de Audiencia y Capitanía General, á la margen derecha del río Arlanzon, sobre el que hay dos puentes de piedra para pasar al barrio de Vega, situada parte en llano y parte en la cuesta en que hay un castillo, con calles limpias y algunas hermosas, buenas fuentes, muchos y amenos paseos y hermosa plaza con soportales, en cuyo centro está una gallarda estatua de Carlos III, de bronce. Hay varios establecimientos de beneficencia, bastantes edificios notables por su belleza y antigüedad y suntuosas parroquias. Lo que sobre todo constituye el envidiable orgullo de la antigua capital de Castilla la Vieja, es su admirable catedral, cuya singular perspectiva embarga, mucho antes de llegar á la ciudad, las miradas del viajero, no encontrando límites su sorpresa y hasta encanto al contemplar aquellas paredes, torres, agujas y capiteles, todo lleno de primores, adornos, molduras, estatuas y relieves, cual el más acabado retablo. El interior de tan sublime fábrica corresponde á su exterior, cautivando al espíritu más prevenido, la elegancia, valentía y desmedida altura del crucero, especie de cimborrio, y las magníficas capillas que por sus grandes dimensiones son otros tantos templos. En las inmediaciones de Burgos se hallan la célebre cartuja de Miraflores que es un monumento artístico, el famoso monasterio de las Huelgas, cuya abadesa ha ejercido funciones semiepiscopales, y el renombrado hospital del rey, fundado en el siglo XIII por Alfonso VIII. El territorio de la ciudad produce mucho grano, legumbres, frutas y sobre todo pastos, y su industria consiste en una gran fábrica de papel continuo, curtidos, paños y bayetas, sombreros, mantas y medias de lana. Es patria del famoso Cid Campeador, de San Julian Obispo de Cuenca, y de otros hombres célebres. 15,900 h. — *Aranda de Duero*, villa cabeza de partido judicial, á la derecha del Duero, en terreno llano y fértil, especialmente de vinos y granos, con hospital y dos buenas parroquias. 4,000 h. — *Bribiesca*, villa cabeza de partido judicial, á orillas del Oca, con tres hospitales, colegiata, buenas calles y amenos alrededores, que producen granos, pastos, fruta y vino, abundando en ellos la caza y pesca. 2,000 h. — *Bellorado*, villa cabeza de partido judicial, á orillas del Tiron, en parage ameno y pintoresco, con tres buenas parroquias, terreno bastante productivo de granos, fruta y hortaliza, fábrica de paños y varios talleres de sayas. 2,000 h. — *Lerma*, villa cabeza de partido judicial, á orillas del Arlanza, con hermosa colegiata, hospital, fábrica de curtidos y alfarerías, y terreno que produce granos, vino y abundante fruta. 1,400 h. — *Castrogeriz*, villa cabeza de partido judicial, con magnífica colegiata, 7 parroquias, 7 hospitales y término que da de todo género de cereales y pastos para ganado lanar. 2,400 h. — *Melgar de Fernamental*, villa cerca del Pisuerga, con calles rectas y bien empedradas, hospital, fábrica de curtidos, y dilatado término en que se coge mucho grano, vino, garbanzos y esquisitas verduras y frutas. 2,100 h. — *Miranda de Ebro*, villa cabeza de partido judicial, en ambas orillas del Ebro, con tres parroquias, castillo y término que cria granos, vino, pastos y frutas. 1,800 h. — *Roa*, villa cabeza de partido judicial, sobre la derecha del Duero, con hospital, tres parroquias una de ellas colegiata, bastantes casas buenas, y terreno que produce granos, mucho vino y lino, y cria ganados. Aquí murió en 1517 el gran car-




M. JIMENEZ

J. Jimenez

(Catedral de Burgos.)

denal Jimenez de Cisneros. 2,200 h.—*Villadiego*, villa cabeza de partido judicial, en una gran llanura, con campo que da cereales, vino y frutas. Pátria del célebre P. agustino Florez. 1,700 h.—*Cobarrubias*, villa cortada por el rio Arlanza, con castillo y palacio del conde Fernan Gonzalez, suntuosa colegiata que encierra los restos de este conde y otros personajes, y término que produce cereales, vino, legumbres y frutas esquisitas, abundando en él caza mayor y menor. 900 h.

PROVINCIA DE AVILA.—*AVILA*. ciudad episcopal, capital de dicha provincia, á orillas del Adaja, con catedral gótica muy capaz, alta y sólida, buenas parroquias, bellos paseos, bastante agricultura é industria de paños y sombreros. Patr a de Santa Teresa de Jesus. 4,100 h.—*Arenas de San Pedro*, villa cabeza de partido judicial, á la izquierda del rio Arenal, en terreno delicioso, abundante de producciones y de pesca, con martinetes de cobre, buenas casas, entre ellas un palacio edificado por el Infante Don Luis, hermano de Carlos IV, hospital y buena parroquia en que se conserva el cuerpo de San Pedro A cántara en preciosa urna. 1,500 h.—*Guisando*, villa en terreno áspero con muchos manantiales y arroyos en que hay abundancia de truchas, criándose en él gran número de ganado cabrío y de caza. Son muy famosos los cuatro toros de Guisando, monumento antiguo que se supone ser del tiempo de Julio César. 500 h.—*Arévalo*, villa cabeza de partido judicial, entre los rios Adaja y Arevalillo, en una gran llanura, con 8 parroquias, una de ellas edificada por orden de Constantino Magro, hospital, término dilatado que



(Avila.)

produce mucho grano y pastos, é industria de curtidos. 2,200 h.—*Madrigal*, villa en una gran llanura, con hermoso hospital, dos parroquias y término fértil en que se cosechan granos en abundancia y se mantiene mucho ganado de todas clases. Es patria del famoso escritor el Tostado y de la ínclita reina Doña Isabel la Católica. 2,100 h.—*Barco de Avila*, villa cabeza de partido judicial, á orillas del Tormes, en un valle hermoso y pintoresco, con fuerte muralla y castillo, buenas calles, hospital, bella parroquia, un famoso lavadero de lanas, y término que produce esquisitas frutas y cria mucha caza menor, y sobre todo

las sabrosas truchas tan estimadas en Madrid. 1,000 h.—*Cebreros*, villa cabeza de partido judicial, con hermosa parroquia, obra del memorable Herrera, fábricas de curtidos, y término plantado de viñas y frutales hasta en medio de las piedras, por ser fragoso y lleno de riscales. 2,700 h.—*Piedrahita*, villa cabeza de partido judicial, en sitio alegre y pintoresco, con término que produce granos, legumbres, lino, frutas y pastos, que crían robustas vacas y ovejas, habiendo industria de sombreros y de dulces estimados. Patria del célebre duque de Alba, que tanto figuró en el siglo xvi. 1,500 h.—*Navas del Marqués*, villa con palacio, fábrica de paños burdos, y sabrosos pastos para ganado lanar que da esquisita leche. 2,000 h.

PROVINGIA DE SEGOVIA.—SEGOVIA, ciudad episcopal, capital de dicha provincia á orillas del Eresma, con tres atrevidos monumentos que son: la catedral, última de estilo gótico construida en España, con pararrayos en su alta y bella torre; el Alcázar, obra fuertísima, que hoy ocupa el colegio de artillería, de arquitectura árabe y con un profundo foso abierto á pico en las rocas, y el afamado acueducto, del tiempo del emperador Trajano, que es sin disputa una de las obras más maravillosas de la antigüedad, y que sorprende á cuantos naturales y extranjeros la ob-



(Segovia.)


servan. Hay casa de moneda, varios artefactos y máquinas de papel y pañería, agricultura de granos y semillas, y cria de ganados trashumantes. 13,000 h.—*San Ildefonso ó la Granja*, sitio real entre montañas elevadas, con buen palacio, hospital, colegiata, magníficos jardines, asombrosas fuentes y cascadas, y una gran fábrica de cristales. 1,400 h.—*Cuellar*, villa cabeza de partido judicial, en un cerro entre los riachuelos Henar y Cerquillo, con castillo antiguo, hospital, tres parroquias muy antiguas, y término productivo de granos, legumbres, leña y rubia de tintoreros, manteniéndose en él mucho ganado lanar fino. En esta villa se puso hacia 1395 el primer reloj de torre de que hay memoria en España. Es patria del célebre cronista Antonio de Herrera. 3,200 h.—*Riaza*, villa cabeza de partido judicial, en terreno montuoso, junto al río de su nombre, con hospital, un gran lavadero de lanas, fabricación de paños bastos, y excelentes prados en que se mantiene mucho ganado fino. 2,600 h.—*Santa María de Nieva*, villa cabeza de partido judicial, en terreno pizarroso y estéril, con hospital y fábrica de paños entrefinos bastante apreciados. 1,700 h.—*Sepúlveda*, villa antiquísima cabeza de partido judicial, entre los ríos Duraton y Castilla, en sitio frondoso y agradable, con multitud de huertas llenas de frutales y verduras, praderías y montes donde se sostiene mucho ganado merino y de cerda, y hay leña y caza abundante. 1,700 h.

PROVINGIA DE SORIA.—SORIA, ciudad capital de dicha provincia, á orillas del Duero, con magnífico puente sobre este río, hospital, colegiata, 8 parroquias, castillo, y término montuoso que produce granos y excelentes pastos para numerosos rebaños que dan lanas muy finas. Cerca de esta ciudad están las ruinas de la famosa Numancia. 6,000 habitantes.—*Agreda*, villa cabeza de partido judicial, al pie de Moncayo y cortada por el río Queiles, con hospital, 3 parroquias y varias fábricas de paños comunes. 4,000 h.—



*Almazan*, villa cabeza de partido judicial, cerca de los rios Moron y Duero, en parage muy pintoresco, con buena casa capitular moderna, un hermoso palacio del conde de Altamira, hospital, 6 parroquias, término en que se coge mucho grano, lino y fruta, y abundan los pastos para ganados, y fabricas de paño burdo. 2,400 h.—*Burgo de Osma*, villa episcopal cabeza de partido judicial, con suntuosa catedral, hospicio, hospital y seminario conciliar, que son edificios magnificos. El Ucero atraviesa esta villa y la separa de la pequeña ciudad de Osma, sirviendo sus aguas para regar las hermosas huertas que hay en todas direcciones. 1,800 h.—*Medinaceli*, villa cabeza de partido judicial, en un alto cerro sobre el Jalon, con colegiata, palacio del duque de Medinaceli, fábricas de paños ordinarios, terreno montuoso en que hay mucha caza y ganados, y se cosechan bastante grano y legumbres 1,700 h.


PROVINCIA DE LOGROÑO. LOGROÑO, ciudad capital de dicha provincia, á orillas del Ebro, en el pais fértil de la Rioja y en una hermosa llanura, con hospital, colegiata, fabricas de curtidos, sombreros, ebanistería y aguardiente, telares de lienzo. y campo que produce granos, aceite, vino, legumbres y ricas frutas. 8,000 h.—*Alfaro*, ciudad cabeza de partido judicial, á la derecha del Alhama y cerca de la confluencia de este rio con el Ebro, con buenas calles, hospital, colegiata, terreno ameno, feracísimo y dilatado, bastante ganado lanar y cabrio, y fábricas de paños ordinarios y otras industrias. 4,300 h.—*Arnedo*, ciudad cabeza de partido judicial, sobre el Cidacos, con buenas calles, hospital, tres parroquias, castillo en un cerro, terreno muy fértil, é industria de alfarerías y aguardientes. 3,400 h.—*Arnedillo*, villa á orillas del Cidacos, con término en que estan los celebrados baños, tan eficaces contra muchas dolencias. 900 h.—*Calahorra*, ciudad cabeza de partido judicial, con silla episcopal, establecimientos de beneficencia, catedral, fabricas de curtidos y lienzo ordinarios, y término productivo de toda clase de frutos agrícolas. Esta ciudad fué famosa en tiempo de los romanos, viéndose todavía vestigios que asi lo acreditan. 6,000 h.—*Santo*



(Logroño.)

*Domingo de la Calzada*, ciudad cabeza de partido judicial, á orillas del Oja, vulgarmente llamado Glera, en situacion risueña, con calles limpias, establecimientos de beneficencia, hermosa parroquia catedral, entre la cual y su alta torre hay una calle, y término que da granos y hortalizas de todas clases. 3,500 h.—*Ezcaray*, villa á orillas del mismo rio, con hospital, afamadas fábricas de paños que compiten con los extranjeros, y terreno productivo de granos y hortalizas. 3,100 h.—*Cervera del rio Alhama*, villa cabeza de partido judicial á orillas de este rio, con dos parroquias, fábrica de lonas, y término que da toda clase de producciones agrícolas. 3,600 h.—*Haro*, villa cabeza de partido judicial cerca de la confluencia de los rios Tiron y Aguilera con el Ebro, con casas de beneficencia, buena parroquia, fábricas de loza, sombreros y otros artículos, y territorio que produce de toda especie de frutos agrícolas. Patria del P. Risco. 6,200 h.—*Briones*, villa en una colina sobre las márgenes del Ebro, con altas murallas, buen caserío, hospital, parroquia dotada de magnífica torre, fábricas de aguardiente, y término abundante de toda clase de frutos. 2,700 h.—*Nájera*, ciudad cabeza de partido judicial, al pié de una cadena de peñascos á orillas del Najerilla, con frondosa vega, y uno de los monumentos mas preciosos de España, cual es la magnífica iglesia de Sta. Maria la Real, donde hay muchos suntuosos sepulcros de principes de Navarra y de otros personajes, y fué coronado el rey San Fernando. 3,600 h.—*Torrecilla de Cameros*, villa cabeza de partido judicial, cortada por el rio Iruega y circundada de altas y raras montañas, con buen caserío, hospicio, tres parroquias, siendo bella la torre de una de ellas, montes frondosos en que se encuentra variedad de productos naturales, industria de paños y otros artículos, y en sus inmediaciones se observa la cueva Lúbriga, llena de admirables petrificaciones. 1,800 h.


PROVINCIA DE SALAMANCA. SALAMANCA, ciudad episcopal, capital de dicha provincia,



(Salamanca.)

á orillas del Tormes, con famoso puente sobre este rio, establecimientos de beneficencia, universidad, hermosa plaza, soberbia catedral de estilo gótico moderno, 24 parro-

quias, sobresalientes edificios y monumentos artísticos que hicieron llamar á esta ciudad, Roma la Chica, fábricas de curtidos y otros artefactos, y término que rinde mucho grano y garbanzos. Es patria de muchos célebres varones. 14,000 h.—*Alba de Tormes*, villa cabeza de partido judicial, á orillas de este rio, con soberbio puente sobre él, vistas deliciosas, vega feracísima, hospital, cinco parroquias, suntuosa iglesia de carmelitas descalzas, en que se conserva el cuerpo de Sta. Teresa de Jesus, alguna industria y término que produce cereales en abundancia. 2.200 h.—*Bejar*, villa cabeza de partido judicial, en un cerro sobre el rio Cuerpo de Hombre, con buenas casas, hospital, tres parroquias, terreno áspero pero fértil, y afamadas fábricas de paños y bayetas, con que se hace mucho comercio. 5,000 h.—*Candelario*, villa con buen caserío y parroquia, gran fábrica de papel continuo y de botones de hueso para el ejército, y territorio montuoso en que hay abundancia de pastos, manteniéndose con ellos numerosísimos rebaños de ganado lanar, vacuno y de cerda, con cuya carne se forman los chorizos y las cecinas que de tanta fama gozan. 2,100 h.—*Ciudad-Rodrigo*, ciudad cabeza de partido judicial, en una colina, sobre el rio Agueda, con fortificaciones, silla episcopal, casas de beneficencia, buena catedral, terreno muy fértil, con mucho ganado vacuno, lanar y cabrío. 4,900 h.—*Ledesma*, villa cabeza de partido judicial, en una colina sobre el Tormes, con grandioso puente sobre este rio, muro antiguo, hospital, dos parroquias, fábricas de curtidos, y término que principalmente produce hortalizas, hallándose en él á dos leguas del pueblo los baños termales de tanta nombradía. 1,700 h.—*Peñaranda de Bracamonte*, villa cabeza de partido judicial, con bastante industria de varias clases, hospital y término en que se cosecha considerable cantidad de cereales, y se crían los mas temibles toros. 3,500 h.—*Sequeros*, villa cabeza de partido judicial, con hermosos paseos, muchas arboledas, telares de lieuzos y término productivo de cereales, vino, aceite y frutas. 800 h.—*Vitigudino*, villa cabeza de partido judicial, con telares de lino y sayal, y muchas tiendas de varios géneros 1,200 h.



(Valladolid |

**PROVINCIA DE VALLADOLID.** VALLADOLID, ciudad episcopal, capital de dicha provincia, de capitania general y audiencia territorial, á la izquierda del Pisuerga, con hermoso puente sobre este rio, y atravesada por el riachuelo Esgueva. Cuenta con 16 parroquias, universidad, buenas calles, una larga serie de anchurosos soportales, buena plaza mayor, escelentes paseos y suntuosos edificios, como son la catedral trazada por Herrera, el palacio real, el colegio de Sta. Cruz, hoy museo y biblioteca, la casa consistorial, la aduana y otros. Tiene buenos establecimientos de beneficencia y colegio de misioneros para Filipinas. Su alegre campiña produce considerables cosechas de cereales, vino, aceite y hortalizas. A sus anteriores fábricas de varias clases ha añadido con la llegada del canal de Castilla hasta sus inmediaciones otras fábricas de harina, fundicion de hierro y papel continuo, cuya maquinaria es sobresaliente, y con el beneficio de la nueva navegacion es un centro de intereses comerciales muy importante y pueblo de mucho porvenir. 27,000 h.—*Simancas*, villa en una colina, á orillas del Pisuerga, con hospital, el notable edificio del archivo general del reino, término bastante feraz y alguna industria. 900 h.—*Medina del Campo*, villa cabeza de partido judicial, á orillas del Zapardiel, con magnífico hospital, colegiata en que está enterrado el célebre marqués de la Ensenada, seis parroquias, una gran plaza soportalada y otros restos de su antigua grandeza, siendo el término muy á propósito para cereales y viñedo. 5,000 h.—*Rueda*, villa con hermosa parroquia, hospital y término muy feraz, cuyo vino blanco es muy afamado. 2,500 h.—*La Seca*, villa tambien rica y célebre como Rueda por sus vinos. 4,000 h.—*Cedina de Rioseco*, ciudad cabeza de partido judicial, á la derecha del rio Sequillo, con varias calles y casas soportaladas, tres preciosas parroquias, establecimientos de beneficencia, término muy pingüe que surte de toda clase de productos agrícolas, é industrias de muchas especies, sobresaliendo las obras de herreros y cerrajeros. 3,300 h.—*Nava del Rey*, villa cabeza de partido judicial, con notable parroquia, término que produce mucho vino y bastantes cereales, y telares de lienzo. 4,200 h.—*Tordesillas*, villa á orillas del Duero, con buen puente sobre este rio, siete parroquias, hospital, término feraz y alguna industria. 3,500 h.—*Alaejos*, villa con hospital, dos parroquias, fabrica de curtidos, una porcion de telares de lienzo comunes, y término en que abundan las producciones agrícolas. 3,300 h.—*Olmedo*, villa cabeza de partido judicial, en una gran llanura, con seis parroquias, dos hospitales, campiña de copiosos granos, vino, hortaliza y pastos para ganados, y fábricas de aguardiente. 2,200 h.—*Peñafiel*, villa cabeza de partido judicial, á orillas del Duero y del Duraton, con un castillo antiguo, cinco parroquias, dos hospitales, industria de lienzo, curtidos y otros objetos, y terreno que produce mucho vino, granos y hortalizas, y alimenta ganados de todas especies. 3,300 h.—*Villalon*, villa cabeza de partido judicial, con tres parroquias, muchas huertas y arboledas, campos productivos de abundantes cereales, bastante ganado lanar, queso muy nombrado, tenerías y molinos de aceite de linaza. 4,700 h.—*Mota del Marqués*, villa cabeza de partido judicial, con hospital, dos parroquias, magnífico palacio del duque de Liria, cosecha de cereales, pastos para ganado mayor, y alguna industria. 4,900 h.

**PROVINCIA DE PALENCIA** —PALENCIA, ciudad episcopal, capital de dicha provincia, á la izquierda del Carrion, en medio de la tierra de Campos, con buenas calles y casas, alegres y arbolados paseos, sotos amenos, establecimientos de beneficencia, vasta y bella catedral, cinco parroquias, término abundante de cereales, fábricas de estameñas, sombreros, curtidos y loza, y de las afamadas mantas y cobertores de lana que circulan por toda España. Por su posicion es esta ciudad, cercana al canal de Castilla, el principal depósito de todos los mercados del pais, y de su comercio de granos y harinas. 11,000 h.—*Carrion de los Condes*, villa cabeza de partido judicial, a la izquierda del Carrion, con inmenso horizonte, hospital, nueve parroquias, terreno muy feraz, y fábricas de curtidos y aceite de linaza. 3,100 h.—*Cervera de rio Pisuerga*, villa cabeza de partido judicial, á la derecha de dicho rio, con vega amenísima, cosecha de cereales y buenos pastos. 1,000 h.—*Astudillo*, villa cabeza de partido judicial, cerca del Pisuerga, con tres parroquias, fabrica de paños pardos, tenerías y otras manufacturas, y término que da copia de granos y comestibles. 4,200 h.—*Baltanás*, villa cabeza de partido judicial, con bastante cosecha de ce-

reales y fabricacion de curtidos. 2,600 h.—*Frechilla*, villa cabeza de partido judicial, en un hermoso llano, con término que da cereales y vino de buena calidad, y manufacturas de lana. 1,700 h.—*Paredes de Nava*, villa con hospital, cuatro parroquias, mucha cosecha de granos y fábricas de curtidos y estameñas. Es patria del famoso escultor Berruguete. 6,000 h.—*Villarramiel*, villa con hospital, dos parroquias, bastantes fábricas de curtidos y estameñas, abundantes cosechas de cereales, y continuo tráfico de arriería. 3,600 h.—*Dueñas*, villa cerca de la confluencia de los rios Carrion y Pisuerga, con hermoso puente colgante, alguna industria y terreno feraz en que ademas de granos y vino se encuentran muy sabrosas frutas. 2,200 h.

PROVINCIA DE ZAMORA.—ZAMORA, ciudad episcopal, capital de dicha provincia, á la derecha del Duero, con suntuoso puente sobre este rio, antiguas murallas, buena catedral, 22 parroquias, establecimientos de beneficencia y edificios históricos, como la casa del Cid y el palacio de Doña Urraca. Hay deliciosos paseos, industria de varias clases, y su término produce cereales, vino y hortalizas en abundancia. 10,000 h.—*Benavente*, villa cabeza de partido judicial, sobre los rios Esla y Orbigo, con horizonte despejado, tres hospitales, seis parroquias en una de las que hay un reloj de gran fama, dos palacios,




(Zamora.)

amenos alrededores, varias alfarerías, tenerías y telares de lienzo y pañuelos de hilo, y término en que abundan hortalizas y frutas con buenos pastos y cereales. 2,500 h.—*Fermoselle*, villa sobre un peñasco entre los rios Duero y Tormes, en la frontera de Portugal, con agradables vistas, hospital, telares de lienzos, molinos de aceite y término en que abundan los frutos agrícolas. 2,500 h.—*Fuente del Saúco*, villa cabeza de partido judicial, en una hondonada, con dos parroquias, hospital, terreno en que principalmente se coge vino y los afamados garbanzos, fábrica de aguardiente. 2,600 h.—*Toro*, ciudad cabeza de partido judicial, á la derecha del Duero, con vistas muy alegres, gran puente sobre este rio, muralla, hermosa colegiata, 18 parroquias, varios edificios notables, establecimientos de beneficencia, industria de curtidos, aguardientes, paños y estameñas, y término dilatado y fertilísimo que produce excelentes frutos de todas clases y pastos para considerable ganado mayor y menor. 9,000 h.—*Villalpando*, villa con 8 parroquias y terreno muy feraz, en que principalmente abunda vino de buena calidad. 2,500 h.

PROVINCIA DE LEON.—LEON, ciudad episcopal, capital de dicha provincia, en la confluencia de los rios Torio y Bernesga, formando como una isla deliciosa rodeada de amenas huertas, prados y arbolado. Tiene esta ciudad 13 parroquias, establecimientos de beneficencia, catedral gótica que es de las primeras obras del reino por su delicadeza y elegancia, la célebre colegiata de S. Isidoro en que está el cuerpo de este Santo Doctor y el panteon de muchos reyes y príncipes de Castilla y Leon, la histórica y suntuosa casa real de S. Marcos, de la orden militar de Santiago, otros edificios hermosos, biblioteca, bellas fuentes y vistosas plazas, sobresaliendo entre estas la Mayor y la de la catedral. En su término se cosechan cereales, rico vino y hortalizas, y hay buenos pastos para ganado,

reduciéndose la industria á fábricas de curtidos, loza y alfarería y á otros oficios comunes. Es pátria de muchas personas **ilustres**. 7,100 h.—*Sahagun*, villa cabeza de partido judicial, á las márgenes del Cea, en terreno delicioso por la multitud de árboles frutales y silvestres que la rodean, con tenerías, telares de lienzos, estameñas y cintas, 4 parroquias, hospital y la famosa abadia ó convento de Benedictinos en que reposan las cenizas de Don Alonso VI y otros príncipes. 2,400 h.—*Astorga*, ciudad cabeza de partido judicial, con sede episcopal, calles limpias, establecimientos de beneficencia, catedral gótica en que está el ingenioso reloj de los maragatos, cuatro parroquias, magnífico Seminario Conciliar, lindos paseos, telares de lienzo comun y cosecha de cereales y lino. 2.900 h.—*La Bañeza*, villa cabeza de partido judicial, con risueñas vistas, hospital, dos parroquias, fábricas de curtidos, tintes de lana y alfarería, numerosos telares de estopas y terlices bastos, y otros ramos de industria. 2,300 h.—*Ponferrada*, villa cabeza de partido judicial, en una colina, en la confluencia de los rios Sil y Boeza, con vistosa casa consistorial, establecimientos de beneficencia, cuatro parroquias, amenos paseos, industria de curtidos y alfarerías, y término que da abundante cosecha de vino y fruta de exquisita calidad. 4,200 h.—*Valencia de D. Juan*, villa á orillas del Esla, en una altura, con hospital, tres parroquias, industria de lencería y tegidos de lana, y término que produce granos y vino, y apacienta ganado lanar. 1,700 h.—*Villamañan*, villa cerca del rio Esla, con telares de lienzos y telas de lana ordinarias, y cosecha de granos, vino y legumbres. 1,900 h.—*Villafranca del Bierzo*, villa cabeza de partido judicial, en la confluencia de los rios Valcarcel y Burbia, con hospital, colegiata, tres parroquias, palacio antiguo, fábricas de lienzo y de telas de lana, y término productivo de esquisitas frutas, hortalizas, vino y granos. 3,000 h.

**PROVINCIA DE ORENSE.** **ORENSE**, ciudad episcopal, capital de dicha provincia, á las márgenes del Miño, con gran puente sobre este rio, establecimientos de beneficencia,



(Orense.)

buena catedral gótica, terreno feracísimo de vino, varias clases de industria, y dos fuentes de aguas calientes llamadas las Burgas. 5,000 h.—*Allariz*, villa cabeza de partido


judicial, á orillas del Arnoya, con tres parroquias, paseo pintoresco, fábricas de curtidos y otras manufacturas. 2,700 h.—*Bande*, feligresía cabeza de partido judicial, entre montañas cerca del río Limia, con alguna industria y ganado. 3,100 h.—*Celanova*, villa cabeza de partido judicial, de agradable perspectiva aunque en país montuoso, con el soberbio edificio que fue monasterio de benedictinos, fábrica de curtidos y otros ramos de industria. 1,400 h.—*Ginzo de Limia*, villa cabeza de partido judicial, á la derecha del río Ginzo en espaciosa llanura, con telares de lienzos ordinarios y bastantes ganados. 1,100 h.—*Ribadavia*, villa cabeza de partido judicial, á orillas del Abia, con cuatro parroquias, telares de lienzo ordinario y término de toda clase de frutos agrícolas, en especial de vino tinto y blanco. 1,300 h.—*San Esteban de la Rúa*, feligresía con término que produce esquisito vino y excelentes pastos para ganados. 1,800 h.

PROVINCIA DE PONTEVEDRA. PONTEVEDRA, villa capital de dicha provincia, en la ría de su título, con magnífico puente sobre el Lerez, elevada y antigua muralla, buen caserío, hospital, deliciosos paseos y alrededores, campiña de extraordinaria fertilidad, mucho ganado vacuno y de cerda, tenerías y otros ramos de industria. Es patria del célebre P. Sarmiento. 4,200 h.—*Caldas de Reyes*, villa cabeza de partido judicial, en la confluencia de los ríos Humia y Bermaña, con dos casas de baños termales, fábricas de curtidos, y telares de lienzos ordinarios, y terreno llano, fértil y productivo de toda clase de frutos. 1,200 h.—*Redondela*, villa cabeza de partido judicial, á orillas del mar, con terreno bastante feraz, fábrica de loza ordinaria é industria de salazon de sardina. 2,400 h.—*Tuy*, ciudad cabeza de partido judicial, sobre la derecha del Miño, con murallas, sede episcopal, establecimientos de beneficencia, buena catedral, calles aseadas, bellos paseos, campiña risueña y abundantísima, lencerías y otras manufacturas. 6,100 h.—*Vigo*, ciudad marítima, cabeza de partido judicial, con puerto famoso que es uno de los mas profundos y seguros del reino, castillos, lazareto, campiña abundante de vino, granos, legumbres y ganados, y artefactos de sombreros, lienzos y pesca. 5,700 h.—*Bayona*, villa marítima con hospital, colegiata, puerto, castillo, terreno de buena calidad, telares y fábricas de salazon. 1,800 h.—*La Guardia*, villa á orillas del Océano, con casas cómodas y regulares, pequeño puerto, terreno productivo y fabricacion de calcetas, mantelería y loza ordinaria. 2,000 h.

PROVINCIA DE LUGO. LUGO, ciudad episcopal, capital de dicha provincia, á orillas del Miño en una colina, en el centro de Galicia, con alta muralla antigua, bello horizonte, calles bien conservadas, buena catedral, establecimientos de beneficencia, agradables paseos, aguas minerales, terreno abundante de cereales y hortalizas, considerable ganado vacuno y de cerda, varias fábricas de curtidos y otras industrias, sobresaliendo la famosa fábrica de cremor tártaro, que en calidad escede al mejor del extranjero 7,000 h.—*Rivadeo*, villa marítima, cabeza de partido judicial, con colegiata, una fábrica de fécula de patatas, buen puerto en la ría que recibe las aguas del Eo, y marinería, que con buques mayores y menores surca muchos mares. 2,600 h.—*Sarria*, villa cabeza de partido judicial, con término bastante productivo é industria de lienzos y otros artículos. 800 h.—*Vivero*, villa marítima, cabeza de partido judicial, con buenas calles, paseos agradables, dos parroquias, buen puerto, término bastante fértil y mucha industria de acreditada lencería. 4,700 h.—*Sargadelos*, lugar marítimo, con soberbias fábricas de loza y hierro colado. 300 h.—*Monforte de Lemus*, villa cabeza de partido judicial, en una altura sobre las márgenes del Cabe, con famoso colegio de humanidades, magnífica parroquia, hospital, término bastante feraz y telares de lino y lana. 4,000 h.—*Mondoñedo*, ciudad cabeza de partido judicial, en un valle rodeado de montes, con silla episcopal, establecimientos de beneficencia, buen seminario conciliar, un hermoso cuartel, catedral de orden corintio, bastante cosecha de frutos agrícolas, mucho ganado vacuno y alguna industria. 7,600 h.

PROVINCIA DE LA CORUÑA. CORUÑA, ciudad marítima, capital de dicha provincia, de la capitania general y audiencia territorial de Galicia, y plaza de armas, en una península cercada de murallas, con puerto capaz y abrigado, calles muy bien pavimentadas, colegiata, establecimientos de beneficencia, el castillo de S. Anton en una isleta, la fa-

mosa torre de Hércules, biblioteca pública, agradables paseos, gran fábrica de tabacos, otra de vidrios y mucha industria de lencería. 20,000 h.—*Betanzos*, ciudad cabeza de partido judicial, sobre la ria que trazan los rios Mandeu y Mendo, con risueños contornos cubiertos de huertos y viñedos, calles aseadas, dos parroquias, fábricas de curtidos y otras manufacturas. 4,200 h.—*Puentedeume*, villa cabeza de partido judicial, en situacion pintoresca, con magnífica parroquia, término feraz, mucha industria en pesca, y soberbio puente de 57 arcos en la ria, que forma el mar con el rio Eume, á la izquierda del cual hay un muelle á donde llegan barcos pequeños. 1,800 h.—*Santiago*, ciudad arzobispal, cabeza de partido, sobre los rios Sar y Sarela, en una cuesta rodeada de montañas, con casas de buen aspecto, calles desahogadas, bonitas fuentes, hermosos paseos, territorio en que hay preciosas canteras, fábrica de curtidos y otros artefactos, y con todas las artes y oficios, tanto de objetos de lujo como de primera necesidad. Varios edificios particulares, el de la universidad, el hospital real, el seminario conciliar y otros son sobresalientes; pero lo que mas descuella en la antigua capital de Galicia son sus templos, y entre ellos su soberbia catedral, joya de las nobles artes, amen de ser famosa en todo el orbe por su sepulcro del Apóstol patrono de las Españas. 30,000 h.—*Muros*, villa marítima, cabeza de partido judicial, en la ria á que da nombre, con colegiata, terreno que da cereales y hortalizas, mucha industria en pesca, y fábricas ó almacenes de salazon de arenques. 4,800.—*Ferrol*, villa cabeza de partido judicial, y capital del departamento marítimo de su nombre, en una gran ria, con uno de los mejores puertos, imponentes fortificaciones, admirados arsenales, buenos paseos y fuentes, ca-



(Castillo de San Anton.)



sas de beneficencia, edificios notables, fábricas de objetos de marina y de otros ramos de industria, y término que produce cereales y esquisitas frutas. 13,000 h.—*Padron*, villa cabeza de partido judicial, en las inmediaciones de la ria de su nombre, con campiña llana y agradable, colegiata, mucha industria en lencería, y entre sus recuerdos de antigüedad romana, un celebrado puente sobre el Ulla, hasta donde llegan las mareas. 4,000 h.—*Noya*, villa cabeza de partido judicial, á la izquierda de la ria de su nombre con dos parroquias, hospital, campiña fértil y regada por dos riachuelos, fábricas de papel, curtidos y encajes, y otras industrias, entre las que se distingue la salazon de sardina y escabeches. 2,300 h.—*Corcubion*, villa cabeza de partido judicial, sobre la ria de su nombre, con buen caserío, puerto de excelente fondeadero, castillo, buen campo y grandes fábricas de salazon de sardinas. 1,200 h.—*Santa Marta de Ortigueira*, villa cabeza de partido judicial, á orillas del mar, entre dos riachuelos, con hospital, terreno pintoresco é industria en pesca. 1,300 h.

PROVINCIA DE OVIEDO. OVIEDO, ciudad episcopal, capital de dicha provincia, con universidad, audiencia territorial, amenos paseos, campo fértil, establecimientos de beneficencia, fábricas de armas, curtidos, gorras y de otros objetos, telares de mantelería, colchas y lienzo, y talleres de diferentes oficios. Son excelentes construcciones su acueducto de 41 arcos de sillería, el hospicio, algunos palacios, el monasterio de S. Vicente, en cuya iglesia está sepultado el célebre P. Feijóo, y sobre todo la gótica catedral, que tiene singularísimas reliquias en su cámara santa, enterramientos de muchos reyes de Asturias en la capilla del rey Casto, y una afligranada torre, que es indudablemente la mas esbelta y gallarda de su clase en España. 11,000 h.—*Pola de Siero*, villa á orillas del Nora, con bella parroquia, terreno llano y fértil, fábrica de curtidos é industria de otros oficios. 2,500 h.—*Pravia*, villa cabeza de partido judicial, en una colina, sobre la izquierda del Nalon, con hermosa colegiata, edificios de sobresaliente planta, feraces y pintorescas vegas, en que hay grandes plantios de árboles frutales y no frutales, y prados en que se alimenta ganado vacuno de mucha estima. 1,500 h.—*Cudillero*, villa á orillas del mar, con puerto en que hay un pequeño muelle, industria de muchos y buenos hilados y telas de lino, y mucho tráfico con pesca de todas clases. 2,200 h.—*Grado*, villa á la izquierda del rio del mismo nombre, en un ameno y estenso valle, con término en que abundan las producciones agrícolas, y con fábricas de manteca y elaboracion de cañones de fusil, escopeta y pistola. 1,800 h.—*Gijon*, villa cabeza de partido judicial, á la falda de una colina casi rodeada por el mar, con buen puerto, obras de fortificacion, calles espaciosas y rectas, hospital, gran fábrica de tabacos y otra de vidriería, y mucho tráfico en granos, carbon de piedra y otros objetos de comercio. Patria del ilustre Jovellanos. 6,200 h.—*Pola de Lena*, villa cabeza de partido judicial, en la confluencia de los rios Lena y Naredo, con terreno en que se cosecha mucha avellana y abundan las legumbres y frutas y pastos para ganados de todas clases. 1,300 habitantes.—*Mieres del Camino*, villa en una hermosa y dilatada vega circuida de montes poblados de frutales y pastos, habiendo en diferentes parajes minas de excelente carbon de piedra, cinabrio, hierro y azufre. En el pueblo se vé un antiguo palacio del marqués de Campo-Sagrado, leyéndose en el dintel de su puerta esta inscripcion: «Despues de Dios la casa de Quirós. 1,800 h.—*Langreo*, ayuntamiento por cuyo territorio cruza el rio Nalon, encontrándose en sus montañas minas de hierro y las afamadas de carbon de piedra, para cuya estraccion hay magnífica carretera carbonera hasta el puerto de Gijon. 5,000 h.—*Luarca*, villa cabeza de partido judicial, con buen caserío, hermosa casa municipal, puerto regular de mar, fábrica de salazon y término con buenos pastos y otros frutos agrícolas. 2,000 h.—*Avilés*, villa cabeza de partido judicial, sobre la izquierda de su ria, con buenas calles soportaladas, una hermosa plaza, elegantes edificios, dos parroquias, hospital, buen puerto marítimo, término de bastantes producciones agrícolas, minas de hierro y de carbon de piedra, y fábricas de calderería y cristales. 5,600 h.—*Cangas de Onís*, villa cabeza de partido judicial, en pais montuoso, con recuerdos históricos del tiempo de D. Pelayo, bastante agricultura, fábricas de curtidos y otros oficios mecánicos. 700 h.—*Covadonga*, lugar en terreno áspero, con el cele-

brado santuario colegiata, memorable por haberse emprendido allí la reconquista de España por el infante de España D. Pelayo, cuyo sepulcro se contempla en una cueva inmediata. 60 h.—*Llanes*, villa cabeza de partido judicial, á orillas del mar, con calles muy limpias, suntuosa parroquia, otros buenos edificios. puerto peligroso, un fuerte para defenderle, industria de lencería, y terreno fértil y pintoresco, en que abundan



(Covadonga.)

pastos para ganados, y en especial frutas. 2,000 h.—*Castropol*, villa cabeza de partido judicial, en una eminencia entre dos rios, á orillas del mar, con buena casa municipal, bella parroquia, lindos paseos, bastante cosecha de granos y hortalizas, telares de lienzos, herrerías, y otras manufacturas. 1,300 h.


PROVINCIA DE VIZCAYA.—*BILBAO*, villa capital de dicha provincia, á orillas del Nervion que forma la ria de su nombre, con tres grandiosos puentes sobre ella, hermosas calles y casas, bellas fuentes, establecimientos de beneficencia, cuatro parroquias, deliciosos paseos, un magnífico acueducto, puerto marítimo de bastante comercio, fábricas de fierro, tejidos de lienzo, papel y cristales, y otros muchos ramos de




Vizcainos.)

manufacturas; todo lo cual hace á esta poblacion uno de los puntos mas interesantes de España, sobre haberse distinguido tanto en los terribles asedios de 1835 y 36. 15,000 h.—*Begoña*, pueblo á orillas del Nervion, con magnífico puente sobre este río, el concurrido santuario parroquia de Nuestra Señora de Begoña, terreno que produce cereales, hortalizas y esquisitos pastos para ganado, varias industrias, y entre ellas una soberbia fábrica de hierro dulce y colado. 2,600 h.—*Bermeo*, villa á orillas del mar, con dos parroquias, agradables paseos, frutas abundantes y mucha industria en escabeches. Patria de Ercilla, el célebre autor de la Araucana. 4,000 h.—*Guernica*, villa cabeza de partido judicial, con calles rectas y buenas casas, un hermoso edificio en que se celebran las juntas generales y está el archivo de Vizcaya, hallándose en sus inmediaciones el famoso árbol bajo el cual se principian todavía dichas juntas. 540 h.—*Durango*, villa cabeza de partido judicial, en hermosa llanura, con buenas calles, hospital, fábricas de curtidos y sartenes, ferrerías y otras manufacturas. 2,200 h.—*Marquina*, villa cabeza de partido judicial, en una bonita vega, con calles aseadas, buen caserío, amenos paseos, una magnífica fuente de jaspe azulado, vasta parroquia, y algunos ramos de industria. 1,500 h.—*Lequeitio*, villa murada próxima al mar, con puerto, bellissimo paseo, suntuosa parroquia, abundancia de frutas, muchas herrerías y otras artes, y un famoso puente de un solo ojo de 1480 pies de diámetro sobre el río Lequeitio. 2,300 h.—*Valmaseda*, villa cabeza de partido judicial, con calles rectas, dos castillos antiguos, hospital, mucho vino chacolí, bastante ganado vacuno y lanar, ferrerías, fábricas de curtidos y otras manufacturas. 2,000 h.—*Portugalete*, villa sobre la ria de Bilbao, en un recuesto de muy buenas vistas, con fortificaciones y puerto que sirve de refugio en los temporales. 1,000 h.

PROVINCIA DE GUIPÚZCOA.—*TOLOSA*, villa capital de dicha provincia sobre el Oria, con buenas calles y casas, templos suntuosos, establecimientos de beneficencia, fábricas de armas blancas, papel continuo, curtidos y otras manufacturas, y término que produce varias clases de frutos agrícolas y mantiene bastante ganado lanar y vacuno. 5,000 h.—



(San Sebastian.)




(Irun.)

*San Sebastian*, ciudad plaza fuerte, cabeza de partido judicial, al pie del monte Orgullo, figurando una península bañada por el mar, con muelles cómodos, hermoso caserío, establecimientos de beneficencia, buenos templos, término ameno y frondoso, fabricación de jarcia, remos, curtidos y otras industrias, y bastante comercio. 13,000 h.—*Fuenterrabía*, ciudad en un gracioso y pintoresco anfiteatro, á orillas del Vidasoa, con

murallas, un palacio del emperador Carlos V, hospital, bella parroquia, hermosa casa municipal, lindos paseos, mucha pesca en dicho rio y en el Occéano, y término que da cereales y mantiene de toda clase de ganados. 2,100 h.


—*Hernani*, villa con buenas calles y casas, hospital, magnífico juego de pelota, hermoso paseo, ferrerías, fábricas de fósforos, y terreno fértil. Es patria de Juan de Urbieta, que en la famosa batalla de Pavia hizo prisionero al rey de Francia Francisco I. 2,400 h.—*Irun*, villa próxima al mar, con esce-



(Vergara.)


lente casa municipal, suntuosa parroquia, hospital, varias manufacturas, y término que produce mucho maiz y manzanas. 2,200 h.—*Oyarzun*, villa con telares de lienzos y término que tiene mina de plomo argentífero y produce bastantes cereales. 3,200 h.—*Vergara*, villa cabeza de partido judicial, á la derecha del Deva, en valle ameno y fértil, con hospital, seminario patriótico, tres parroquias, buena casa consistorial, algunas fraguas y varios telares de lienzos, y término que produce cereales y alimentos, bastante ganado vacuno y de cerda. 4,000 h.—*Oñate*, villa con hospital, hermosa parroquia, varios ramos de industria, y término que rinde bastantes cereales. 4,200 h.—*Eybar*, villa con hermosas casas, magnífica fuente, terreno fértil y grandes fábricas de armas de fuego y blancas. 4,000 h.—*Azpeitia*, villa cabeza de partido judicial, cercada de muros, con hermosas calles, buen caserío, bella parroquia, deliciosa campiña, muchas ferrerías y fábricas de primorosas piezas de mármol, de las canteras que hay en su término, hallándose tambien en este el famoso santuario de Loyola, denominado la maravilla de Guipúzcoa. 5,300 h.—*Azcoitia*, villa en llano frondoso, con buen caserío y esmeradas calles, lujosa parroquia, ferrerías, excelentes pastos para ganados, y cosecha de cereales y hortalizas. 4,500 h.—*Deva*, villa á orillas del mar, con puerto, elegante casa municipal, suntuosa parroquia, hospital, terreno fértil, en que hay canteras de jaspe, varias ferrerías y mucha industria en pesca. 3,500.—*Mondragon*, villa en paisaje encantador, con casas y calles de buen aspecto, hermoso edificio municipal, buena parroquia, casa de Misericordia, risueños paseos, ferrerías y fabricas de curtidos y de acero, y terreno que abunda en cereales y pastos para ganados de todas clases, hallándose en él las concurridas aguas minerales de Sta. Agueda. 2,100 h.—*Motrico*, villa junto al mar, con hermosos palacios entre sus casas, bella parroquia, hospital, vistoso paseo, mucha industria en pesca y terreno de excelentes producciones, en que hay hasta limoneros y naranjos. Patria del célebre marino Churruca. 3,200 h.

PROVINCIA DE ALAVA.—*VITORIA*, ciudad capital de dicha provincia, en medio de una pintoresca llanura, con buena colegiata, cuatro parroquias, establecimientos de benefi-




(Puente de Behovia.)

cencia, hermosa plaza, elegante casa consistorial y otros edificios notables, lindos paseos, fábricas de afamados curtidos, loza, sombreros, catres de fierro y otros ramos de industria que dan ocupacion á crecido numero de brazos, y término que principalmente produce granos. 13,000 h. — *Laguardia*, villa cabeza de partido judicial, en una colina, con murallas, castillo, vistas muy dilatadas, dos buenas parroquias, territorio escelente para granos, viñas y olivares, y considerable industria en seda. Pátria del fabulista Samaniego. 2,200 h. — *Orduña*, ciudad cabeza de partido



(Vitoria.)


judicial, en medio de una deliciosa campiña, cerca del rio Nervion, con antiguas murallas, buenas casas, calles soportaladas, una gran plaza y en medio de ella una hermosa fuente de ocho caños, y término que produce cereales y sabrosas hortalizas. 3,400 h. — *Salvatierra*, villa cabeza de partido judicial, en la hermosa llanada de Alava, con muy buena casa municipal, un grandioso edificio para elaboracion de harinas, hospital, dos



(Pamplona.)

parroquias, agradable paseo, cosecha de granos y legumbres, fábrica de curtidos y otra famosa para armas montada á la moderna. 1,500 h.

PROVINCIA DE NAVARRA.—PAMPLONA, ciudad episcopal, capital de dicha provincia y residencia de capitania general y audiencia territorial, en una alegre colina sobre el Arga, con muchas fortificaciones é imponente ciudadela, hermosos edificios, calles anchas, regulares y muy limpias, buenos establecimientos de beneficencia, lindos paseos, campiña fértil, fábricas de paños, cueros, papel, cuerdas de guitarra y otras manufacturas, cuatro parroquias y preciosa catedral gótica que tiene primorosísimos claustros, magnífica fachada y vistoso átrio. 16,000 h.—*Lesaca*, villa en una vega deliciosa, entre montes, con un suntuoso convento de carmelitas descalzas, ferrerías y terreno bastante fértil, 1,900 h.—*Puente la Reina*, villa á orillas del Arga, con dos parroquias, mucha cosecha de vino y varias manufacturas. 3,500 h.—*Roncesvalles*, lugar entre los Pirineos, con célebre colegiata en que hay interesante biblioteca y se conservan trofeos de la famosa batalla en que allí fue deshecho el ejército de Carlo Magno. 90 h.—*Isaba*, villa la mas considerable del valle de Roncal, con magestuosa y sólida parroquia, cuya nave tiene unos 120 pies de elevacion. Situada esta villa al pié de los Pirineos en los confines de Francia, goza con tres pueblos mas del singular privilegio de que el valle de Bretons, perteneciente á esta Nacion, le pague cada año el 13 de julio desde muchos siglos acá, el tributo de tres vacas, como condicion del tratado de paz que en tiempos remotos se ajustó entre los pueblos limítrofes. 1,000 h.—*Sangüesa*, ciudad á orillas del Aragon, con calles rectas, dos parroquias y terreno fértil, que sobre todo produce vino. 2,400 h.—*Estella*, ciudad cortada por el rio Éga, en hermoso y ameno valle, con buenas calles y plazas, seis parroquias, una de ellas muy bella, hospital, risueños paseos, buenos pastos, cosecha de vino y aceite, fábricas de bayetas y paños y otras industrias. 5,800 h.—*Lodosa*, villa á la izquierda del Ebro, con magnífico puente fortificado sobre este rio, calles espaciosas, fabrica de jabon y término que produce vino, aceite y cereales. 2,300 h.—*Los Arcos*, villa con hospital, fábricas de aguardiente y curtidos y otros oficios mecánicos, y término que produce cerea-




(Huesca.)

les, vino y aceite. 2,100 h.—*Viana*, ciudad en una colina, con hospital, dos parroquias, varios oficios mecánicos y término que da cereales, vino y otros frutos. 2,800 h.—*Tafalla*, ciudad cabeza de partido judicial, con muros antiguos, hospital, dos parroquias, una de ellas de grandiosa nave, fábricas de aguardiente, curtidos, alfarerías y otros artefactos, y término de muchas producciones agrícolas. 3,000 h.—*Olite*, ciudad á orillas del Cidacos, en agradable y dilatada llanura, con dos buenas parroquias, un suntuoso palacio de los antiguo reyes de Navarra, y término en que abundan los frutos agrícolas. 2,000 h.—*Mendigorría*, villa sobre el Arga, con hospital, un bonito paseo, fábrica de aguardiente, varios telares de lencería y otras manufacturas, grandes cosechas de cereales y de vino de excelente calidad. 1,500 h.—*Falces*, villa sobre la derecha del Arga, con hospital y término en que se mantiene mucho ganado lanar y se cogen copiosas cosechas de cereales, aceite y vino de mucha aceptación. 2,500 h.—*Peralta*, villa bañada por el Arga, con hospital y término feraz en que se cosecha el afamado vino que tanto se aprecia. 2,300 h.—*Tudela*, ciudad episcopal, cabeza de partido judicial, en la confluencia del Queiles con el Ebro, con soberbio puente sobre este río, vistas alegres, hermosos paseos, buena catedral, tres parroquias, establecimientos de beneficencia, fábricas de jabón, sombreros y otras industrias, y término fertilísimo que da de toda especie de producciones agrícolas. 8,000 h.—*Cascante*, ciudad con buen caserío, hermosa parroquia, fábricas de aguardiente, telares de lienzos caseros y otras manufacturas, y término abundante en cereales, vino, aceite y cáñamo. 3,500 h.—*Cintruenigo*, villa á la derecha del río Alhama, con excelente caserío, mucha cosecha de aceite y cereales, y talleres de artes y oficios. 2,200 h.—*Corella*, ciudad en amena y deliciosa llanura á la izquierda del Alhama, con calles rectas y muy aseadas, bello caserío, buen hospital, dos parroquias, fábricas de jabón, aguardiente y otras industrias, y término muy fértil en que se coge de todo género de frutos agrícolas y se mantiene mucho ganado lanar y mular. 4,000 h.—*Fitero*, villa en una vega formada por el río Alhama, con agradables paseos, mucha fabricación de alpargatas y término en que abundan los artículos de comer y beber, hallándose en él el establecimiento de las celebradas aguas minerales, y los llamados tres mojones, donde es tradición que sobre un tambor comieron los reyes de Navarra, Aragon y Castilla, estando cada uno sentado en su propio reino. 2,200 h.—*Villafranca*, villa en terreno llano y cerca de los ríos Aragon y Arga, con hospital, varios talleres de diferentes oficios, y término muy feraz que produce en especial esquisitos vinos. 2,700 h.

PROVINCIA DE HUESCA.—**HUESCA**, ciudad episcopal, capital de dicha provincia, en medio de una gran llanura, con suntuosa catedral, cuatro parroquias, algunos buenos edificios, establecimientos de beneficencia, fábricas de jabón y loza entrefina y otros oficios mecánicos, y término muy feraz en toda clase de frutos agrícolas. 10,700 h.—*Almudévar*, villa en una estensa llanura, con hospital, espaciosa parroquia, fábrica de curtidos y telares de lienzo, y término que produce cereales y vino, y mantiene crecido número de ganado lanar. 2,000 h.—*Ayerne*, villa con hospital, dos parroquias, telares de lienzos y sayales ordinarios, y copiosas cosechas de cereales, vino y aceite. 2,200 h.—*Boltaña*, villa cabeza de partido judicial, entre montañas, con parroquia colegiata, hermosa plaza, telares de lienzos y lana, y término en que hay buenos pastos. 4,800 h.—*Benasque*, villa en los mismos Pirineos, con suntuosa parroquia, buen caserío, hospital, un fuerte castillo, y término en que se cria mucho ganado y hay fuente de aguas termales, con magnífico edificio para comodidad de los dolientes. 1,500 h.—*Benavarre*, villa cabeza de partido judicial, con hermosa parroquia de reciente construcción, hospital, fábricas de aguardiente y otros oficios mecánicos, y término en que se cria bastante ganado. 4,900 habitantes.—*Graus*, villa con buen caserío, una hermosa plaza, antiquísima parroquia, un magnífico santuario de Nuestra Señora de la Peña, fábricas de papel y curtidos y otras industrias, y término de bastantes frutos agrícolas. 4,800 h.—*Barbastro*, ciudad cabeza de partido judicial, con sede episcopal, buen caserío, linda catedral, establecimientos de beneficencia, feracísima campiña, fábricas de jabón, telares de bayetas, cintas y paños y otros ramos de manufacturas. 6,200 h.—*Monzon*, villa plaza de armas, con hospital, dos parroquias, alfarerías y buenas cosechas de toda clase de frutos agrícolas. 2,600





(Zaragoza.)

habitantes — *Fraga*, villa cabeza de partido judicial, á la izquierda del Cinca, con puente colgante sobre este rio, elegante casa consistorial y territorio feraz, cubierto de viñedos y olivares. 3,600 h.— *Jaca*, ciudad episcopal, cabeza de partido judicial, en un dilatado valle, á orillas del Aragon, con fuertes murallas y magnífica ciudadela, buena catedral, establecimientos de beneficencia, telares de estameñas y bayetas, y cosecha de granos. 3,400 h.— *Sariñena*, villa cabeza de partido judicial, en agradable llanura, con hospital y abundantes cosechas de granos. 2,600 h.— *Tamarite*, villa cabeza de partido judicial, con parroquia, colegiata, telares de lencería, y término que da buenas cosechas de cereales y aceite. 3,600 h.

PROVINCIA DE ZARAGOZA.—ZARAGOZA, ciudad metropolitana, capital de dicha provincia, de la capitania general y audiencia territorial de Aragon, en fertilísima llanura, á la derecha del Ebro, con magnífico puente sobre este caudaloso rio, muchos paseos deliciosísimos, buen caserío y algunas calles hermosas. En los memorables asedios que sufrió esta heroica ciudad en 1808 y 1809 desaparecieron muchos de sus sobresalientes edificios; quedaron sin embargo en pié la suntuosa casa de la Misericordia, la consistorial, el palacio arzobispal, la Aljafería, y entre otras construcciones de mérito la altísima Torre-Nueva, que se sostiene erguida á pesar del pandeo que presenta. Entre sus templos, cuenta con dos catedrales denominadas la Seo y el Pilar: la 1.<sup>a</sup> es una atrevida obra gótica que sorprende, y la 2.<sup>a</sup> un vastísimo cuadrilongo de tres suntuosas naves de igual altura, que contienen la famosa imagen de Nuestra Señora. Entre sus establecimientos de beneficencia se ha distinguido siempre el célebre hospital general por su departamento de dementes. Esta ciudad es bastante comercial, pero supera la agricultura por la escelencia del terreno que produce en abundancia de todos los artículos de comer y beber. Patria del célebre Antonio Agustín y otros hombres distinguidos. 50,000 h.— *La Almunia*, villa cabeza de partido judicial, con hermosa plaza mayor, bella casa municipal, hospital, fábricas de jabón y aguardiente, y terreno poblado de frutales, viñas y olivares. 3,600 h.— *Epila*, villa á la derecha del Jalon, con hermosa parroquia, dos hospitales, palacio del conde de Aranda, abundancia de vinos y cereales, y mucho

ganado lanar. 2,400. h.—*Alagon*, villa en deliciosa llanura, cerca de la confluencia del Jalon con el Ebro, con buen caserío, calles y plazas anchas y limpias, hospital, fábricas de salitre y abundancia de productos agrícolas. 2,000 h.—*Ateca*, villa cabeza de partido judicial, cortada por el Jalon, con buenas calles, suntuosa casa municipal, antiquísima parroquia, hospital, fábrica de papel y territorio cubierto de viñas y huertas pintorescas. 3,600. h.—*Belchite*, villa cabeza de partido judicial, con notable parroquia, hospital y campo en que se cosecha mucho grano, aceite y vino, y se alimenta ganado en abundancia, habiendo también fabricación de medias, anascotes y fajas de un tejido admirable, con el excelente estambre que por su finura puede competir con los mejores de Europa. 2,400 h.—*Borja*, ciudad cabeza de partido judicial, con colegiata, tres parroquias, hospital, bonitos paseos, fábricas de paños é hilados de seda, y deliciosa campiña que provee de todo lo necesario para la vida. 4,200 h.—*Magallon*. villa á la izquierda del rio Huecha, con hospital, telares de lienzos comunes, alfarerías y fábricas de ladrillo, y término que da de toda clase de frutos. 2,100 h.—*Calatayud*, ciudad cabeza de partido judicial, á la izquierda del Jalon, con buen caserío, dos interesantes colegiatas, nueve parroquias mas, establecimientos de beneficencia, hermosa casa consistorial, diferentes palacios de mérito, restos de fortificaciones árabes, lindos paseos, fábricas de papel de estraza, curtidos, jabon, aguardiente y otras industrias, y término en que se coge trigo, cáñamo, vino, fruta y hortaliza en abundancia. Patria del poeta Marcial, del anti-papa Luza y de otros hombres célebres. 7,100 h.—*Caspe*, villa cabeza de partido judicial, á orillas del Guadalupe cerca de su confluencia con el Ebro, con hospital, buena parroquia, molinos de aceite, fábricas de jabon y otras manufacturas, y campo que produce muchos cereales y aceite en abundancia. 7,500 habitantes.—*Daroca*, ciudad en la derecha del Jalon y cortada por el Filoca, con muralla antigua, un respetable castillo, hospital, hermosa colegiata, seis parroquias mas, frondosos paseos, fábricas de papel de estraza y otras manufacturas, campiña feraz y una gran mina ó cauce subterráneo de 750 pasos de longitud para preservar la ciudad de las inundaciones á que por su posición se halla espuesta. 2,300 h.—*Cariñena*, villa




(El Torrero.)

en estensa llanura, con hospital, buena casa municipal y mucha cosecha de vino. 2,000 h.—*Ejea de los Caballeros*, villa cabeza de partido judicial, con dos parroquias, hospital, agradables paseos, telares de lienzos ordinarios y de terlices de lino y cáñamo, mucho ganado lanar y vacuno, y gran cosecha de trigo y vino 2,500 h.—*Tauste*, villa con hospital, campo feraz, bastante ganado y fabricacion de extracto de regaliz, salitre, jabon, bayetas y otras industrias. 2,600 h.—*Pina*, villa cabeza de partido judicial, en la izquierda del Ebro, con hospital, un palacio del conde de Sástago, buenas cosechas de cereales, vino, aceite y hortalizas, y varios molinos de aceite. 2,000 h.—*Sos*, villa cabeza de partido judicial, en dos cerros, con muralla, fuerte castillo, hospital, y término montuoso pero fértil en granos, vinos, hortalizas, recolino, pastos y ganados. Patria de D. Fernando el Católico. 2,800 h.—*Tarazona*, ciudad episcopal, cabeza de partido judicial, atravesada por el rio Queiles, con buena catedral, cuatro parroquias, establecimientos de beneficencia, industria de tejidos de lenceria, y término en que se cosecha mucho grano, vino, lino y esquisita fruta. 6,000 h.

PROVINCIA DE TERUEL.—**TERUEL**, ciudad episcopal, capital de dicha provincia, sobre el rio Guadalaviar, con antiguos muros, catedral, tres parroquias, establecimientos de beneficencia, un hermoso acueducto romano, agradables paseos, fábricas de paños medianos y otros géneros de industria, terreno en que se cria bastante ganado lanar y cabrio; montes bien poblados de pinos, y se cogen en abundancia granos, cáñamo y frutas de toda especie. Es famosa esta ciudad por la historia de los amantes, cuyos esqueletos se conservan en la parroquia de S. Pedro. 7,500 h.—*Albarracin*, ciudad cabeza de partido judicial, cerca del Guadalaviar, con catedral, hospital y terreno montuoso en que hay muchos bosques y canteras de hermosísimo jaspe, y se mantienen rebaños de ganado lanar y cabrio 4,500 h.—*Alcañiz*, ciudad cabeza de partido judicial, en la derecha del rio Guadalupe, con elegante casa consistorial, preciosa colegiata, hospital, pintorescos paseos, fábricas de sombreros ordinarios, telares de sayales, hilados de seda y otros artefactos, y terreno en que se cosecha mucho grano, aceite y seda, se apacienta abundancia de ganado lanar, y hay mina de alumbre y canteras de jaspes y mármoles, 5,400 h.—*Hijar*, villa cabeza de partido judicial, junto al rio Martin, con hospital, palacio del duque del mismo título, fábricas de jabon, telares de lienzos y otras manufacturas, y terreno muy productivo de granos, aceite, cáñamo, seda y frutas, manteniéndose en él bastante ganado lanar. 2,600 h.—*Albalate del Arzobispo*, villa á orillas del Martin, con hospital, buena parroquia, telares de lienzo y de bayetas y estameñas, y territorio de muchas producciones agrícolas, criándose en él numeroso ganado lanar y habiendo tambien canteras de jaspes de diferentes colores. 3,700 h.—*Puebla de Hijar*, lugar con pintoresca huerta muy fértil en toda clase de frutos, industria de lencería, alpargatería y otros oficios. 2,300 h.—*Mora*, villa cabeza de partido judicial, con notable casa municipal, colegiata, buen hospital, fabricacion de bayetas, buenas huertas, terreno montuoso cubierto de pinares, y hondonadas muy á propósito para la siembra de cereales. 2,000 h.—*Rubielos de Mora*, villa con colegiata, cosecha de granos, cáñamo y legumbres, ganado lanar y cabrio, fabricacion de bayetas, alfarerías y máquinas de cardado de lanas, movidas por las aguas del riachuelo Noguera. 2,200 h.—*Valderrobres*, villa cabeza de partido judicial, sobre el rio Matarraña, con término montuoso que produce granos, vino y aceite, y fabricas de papel, jabon y de tirar alambre. 2,200 h.—*Calaceite*, villa con buenas cosechas de aceite, vino y trigo, molinos de aceite y las artes mecánicas mas indispensables. 2,400 h.

PROVINCIA DE GERONA.—**GERONA**, ciudad episcopal, capital de dicha provincia y plaza de armas, al pié de dos montañas y cortada en los partes por el rio Oña, con buen castillo y otras fortificaciones, calles aseadas, buen caserío, grandiosa catedral, otra hermosa colegiata en que se conservan los restos del insigne defensor de Gerona, el general Alvarez, establecimientos de beneficencia, agradables paseos, fábricas de papel continuo y de hilados y tejidos de algodón, y campo feraz en que se cultivan todos los frutos comunes á los paises mas meridionales y abundan las plantas aromáticas. 8,200 h.—*Bañolas*, villa con hospital, fábricas de construccion de máquinas y de hilados y tejidos de algodón, otras importantes industrias y término de considerables producciones agrícolas. 4,600 h.

—*La Bisbal*, villa cabeza de partido judicial, con territorio cubierto de viñas, olivares y bosque, cosecha de cereales, fábricas de taponos de corcho, alfarerías y muchos telares de lienzos caseros. 4,000 h.—*S. Feliu de Guixols*, villa marítima con calles rectas y espaciosas, hospital, puerto regular defendido por una batería, un bonito astillero de barcos mercantes, numerosas fábricas de taponos de corcho, varios telares de lienzo ordinario, y término plantado de viñas, olivos, frutales y alcornoques 5,500 h.—*Palafurgell*, villa á media legua del mar, con hospital, fabricacion de lencería y taponos de corcho, y tér-




(Gerona.)

mino que produce cereales, vino y aceite. 4,200 h.—*Figueras*, villa cabeza de partido judicial y plaza de armas, con famoso castillo, buen caserío, calles rectas, llanas y espaciosas, casas de beneficencia, alegres paseos, fábricas de tejidos de hilo y de cintas, de jabon y curtidos, fundicion de hierro, y campiña pintoresca que produce aceite, trigo y hortalizas. 8,300 h.—*Castellon de Ampurias*, villa en el centro de la llanura del Ampurdan, con preciosa parroquia, hospital, y término en que se cogen muchos cereales y se alimenta considerable ganado lanar, 2,800 h.—*Cadaqués*, villa marítima con anchuroso y abrigado puerto defendido por un fuerte, fábricas de cardenillo, destiladores de aguardiente, cosechas de aceite y vino y ganado lanar y cabrio. 2,800 h.—*Rosas*, villa marítima en el seno del golfo de su nombre, con regular caserío, ensenada muy capaz y segura, fuertes para proteger dicho golfo, y terreno en su mayor parte montañoso y de fertilidad extraordinaria en productos agrícolas, animales y minerales. 2,000 h.—*Olot*, villa cabeza de partido judicial, en la pendiente de la montaña volcánica Montsacopa, y cerca del rio Guvia, con hospital, dos parroquias, muchas fuentes en sus plazas y calles, varios edificios dignos y espaciosos, campo que produce granos, legumbres, cáñamo y fajol, y ricas fábricas de hilados y tejidos de algodón y lana, curtidos, jabon y papel. 13,000 h.—*Puigcerdá*, villa en medio del llano de las dos Cerdañas. á orillas del Segre, es plaza de armas fronteriza á Francia; su término produce pastos para ganado, y tiene fábricas de medias de lana y estambre. 1,100 h.—*Santa Coloma de Farnés*, villa cabeza de partido judicial, con fábricas de vidrio y cosecha de vino, aceite, avellanas y frutas. 3,100 h.—*Blanes*, villa marítima con puerto defendido por un fuerte, astillero para construccion de buques de transporte. fábricas de medias y tejidos de algodón, de taponos de corcho, curtidos, blondas y encajes, y cosecha de vino y cereales. 4,400 h.—*Lloret de Mar*, villa marítima, con calles muy limpias, hospital, astillero para barcos menores, fábrica de taponos de corcho y elaboracion de blondas, y término montuoso poblado de pinos, encinas y alcornoques, que produce trigo, legumbres, vino y aceite. 3,000 h.

PROVINCIA DE LÉRIDA.—LÉRIDA, ciudad episcopal, plaza de armas y capital de dicha provincia, en figura de anfiteatro, sobre la derecha del Segre, con respetable castillo y otras fortificaciones, suntuosa catedral moderna, otra antigua de mucho mérito pero sin culto por hallarse en el recinto del castillo, cinco parroquias, establecimientos de beneficencia, buen palacio episcopal y otros edificios notables de mucha antigüedad, un grandioso depósito de agua para el surtido de las numerosas fuentes de la poblacion, amenos

paseos, fabricas de curtidos, alfarerías y un horno de vidrio, mucho tráfico de cereales, bastante ganado lanar, vacuno y cabrio, y campiña que parece un bosque inmenso de viñas, olivos, moreras y toda clase de árboles frutales simétricamente plantados. 12,000 h.—*Balaguer*, ciudad cabeza de partido judicial, á la derecha del Segre, con murallas, castillo, colegiata, hospital, molinos de aceite, fábricas de aguardiente, telares de lienzos, de cáñamos y otros artefactos, y campo que produce granos, cáñamo, vino, aceite y varias clases de fruta. 4,600 h.—*Agramunt*, villa al pie de un cerro, con caserío cómodo, buena casa municipal, parroquia muy antigua, hospital, industria de filatura y tejidos de lienzos toscos, y término en que se cogen cereales, vino, aceite, cáñamo y mucha hortaliza. 2,700 h.—*Cervera*, ciudad en un alto, con muralla, buen caserío, notable casa consistorial, un suntuoso edificio en que hubo universidad hasta 1837, casas de beneficencia, dos parroquias, fábricas de hilados y tejidos de algodón, y término que produce cereales, vino, cáñamo, aceite, frutas y pastos para toda clase de ganados. 4,100 h.—*Seo de Urgel*, ciudad episcopal, cabeza de partido judicial, cerca de la confluencia de los ríos Balira y Segre, con varios fuertes, establecimientos de beneficencia, catedral, telares para lienzos y tejidos de algodón, y campiña que produce trigo, vino, aceite, legumbres y frutas, habiendo en las cercanías una mina de vitriolo. 2,000 habitantes.—*Tárrega*, villa con hospital, fábrica de aguardiente y telares para lienzos y tejidos de algodón, y cosecha de cereales, vino, cáñamo y aceite. 3,100 h.—*Solsona*, ciudad cabeza de partido judicial, con murallas, catedral, hospital, fabricacion de obras de cerrajería, telares para tejidos de algodón, encajes, reddecillas y guantes, y agricultura bien entendida. 2,106 h.—*Tremp*, villa cabeza de partido judicial, rodeada de altas montañas, sobre el río Noguera, en el centro de la llanura fértil conocida por la Conca de Tremp, con colegiata, telares para lienzos y tejidos de algodón, y otras industrias, y término que produce cereales, cáñamo, lino, aceite y mucho vino. 4,700 h.—*Talarn*, villa en un cerro, con campo que produce mucho vino, aceite, trigo y frutas. 3,900 habitantes


PROVINCIA DE BARCELONA.—**BARCELONA**, ciudad episcopal, capital de dicha provincia, de la capitania general y audiencia territorial de Cataluña, á orillas del Mediterráneo, en una llanura entre la embocadura de los ríos Llobregat y Besós, con inmensas fortificaciones, puerto frecuentado por buques de todas las naciones, calles muy limpias y bien empedradas, hermoso caserío, amenos paseos, numerosos establecimientos de beneficencia y sobresalientes de instruccion pública, un inestimable archivo de la corona de Aragon, preciosa catedral, una colegiata, quince parroquias, muchos suntuosos edificios públicos y particulares, soberbios teatros, fértil y deliciosa campiña poblada de torres y quintas, mucho comercio interior y exterior, fábricas de indianas, blondas, galonería y otros tejidos de hilo, algodón y seda, fundiciones y otros muchos establecimientos industriales que ocupan mas de 30,000 obreros: por todo esto es Barcelona una ciudad culta y deliciosísima y de las mas importantes del mundo. 121,800 h.—*Badalona*, villa en deliciosa llanura, á la izquierda del Besós é inmediaciones del mar, con fábricas de tejidos de algodón y otras industrias, y término que produce cereales, seda y mucho vino. 5,000 h.—*Sarriá*, lugar con buen caserío y territorio que es un vasto y fertilísimo jardín, en que se cosechan cereales, vino, hortalizas y frutas. 3,800 h.—*San Andres de Palomar*, villa cerca del Besós, con fábricas de blondas y amena campiña que produce cereales y vino. 4,300 h.—*Arenys de Mar*, villa cabeza de partido judicial, próxima al mar, con hermosa parroquia, hospital, buen caserío, tres astilleros para construccion de buques mayores y menores, fábricas de tejidos de lencería, muchos telares de medias y otros artefactos de algodón, abundancia de pesca, y copiosa cosecha [de cereales, naranjas y vino. 4,800 h.—*Calella*, villa marítima con caserío cómodo y elegante, buenas calles, hospital, cosecha de cereales, vino y fruta de varias clases, un astillero para embarcaciones mercantes, fábricas de objetos de algodón, de encajes y blondas, un laboratorio de productos químicos, y entre otras industrias tres saladeros de sardinas y anchoas. 3,000 h.—*Berga*, villa cabeza de partido judicial, al pie de un monte elevado, con fortaleza, caserío regular, hospital, una vasta plaza, término pro-



(Barcelona.)

ductivo de cereales, excelentes frutas, madera de construcción y pastos para toda clase de ganado, y floreciente industria de hilados y tejidos de algodón. 7,000 h.—*Cardona*, villa plaza fortificada, entre montañas, con castillo, hospital, una vasta parroquia, otra colegiata, mucha industria de hilados de algodón, telares de lienzos ordinarios y otros artefactos, y término en que hay viñedo, olivar, frutales y un peñasco o montaña de sal maciza de unas 100 varas de elevación y una legua de circunferencia, cuyo fenómeno no tiene par en Europa. 2,400 h.—*Igualada*, villa cabeza de partido judicial, con buena parroquia, hospital, un excelente cuartel para caballería, fábricas de paños ordinarios, curtidos, sombreros y aguardiente, mucha industria algodonera y otras manufacturas. 10,100 h.—*Capellades*, villa en deliciosa llanura, con producciones de vino, aceite, cáñamo y trigo, fábricas de aguardiente, hilados y tejidos de algodón, y de excelente papel que rivaliza con los mejores extranjeros, y muchas curiosidades naturales en un peñón elevado de rara y bella configuración. 2,800 h.—*Esparraguera*, villa en ameno valle, cerca de las montañas de Monserrat, con buen caserío, hospital, preciosa parroquia, fábricas de paños, de hilados y tejidos de algodón, y territorio plantado de viñedo y olivar, y abundantísimo de aguas minerales, numerándose entre ellas las famosas de Puda, que atraen gran concurso de dolientes. 2,600 h.—*Granollers de Vallès*, villa cabeza de partido judicial, en dilatada y fértil llanura, con hospital, cosecha de cereales, cáñamo y vino, y fábricas de tejidos de algodón y de telares mecánicos impulsados por una máquina de vapor. 3,000 h.—*Manresa*, ciudad cabeza de partido judicial, sobre la izquierda del río Cardener, con murallas y fuertes, buen caserío, vistosas plazas, suntuosa casa consistorial, establecimientos de beneficencia, magnífica colegiata que tiene sorprendente torre, cosecha de cereales, vino, aceite, cáñamos y frutas, y numerosas fábricas de paños, papel, pólvora, hilo, algodón, aguardiente, curtidos, etc. 13,300 h.—*Mataró*, ciudad cabeza de partido judicial, en la costa del Mediterráneo y en uno de los puntos más deliciosos de Cataluña, con vistosas calles, hermoso caserío,

establecimientos de beneficencia, bella parroquia, amenos paseos, campiña que produce cereales, mucho vino, fruta y cáñamo, fábricas y telares de hilados de algodón y seda en asombroso número, otras muchas de lonas, curtidos, alfarerías, fundición de hierro y de toda especie de vidrios huecos, y un camino de hierro, el primero de España, hasta Barcelona. 13,000 h.—*Masnou*, lugar á orillas del mar, con buen caserío, hermosa casa concejil, fábricas de hilados y tejidos de algodón, de cables y jarcias, tres astilleros para construcción de buques, mucha pesca de sardinas, y término que produce vino y cereales, perteneciendo á aquel el famoso santuario de Ntra. Sra. de *Montserrat*. 3,400 h.—*Martorell*, villa al pié de una elevadísima montaña, en la confluencia de los rios *Llobregat* y *Noya*, sobre la cual existe el pasmoso puente denominado del *Diablo*, obra del gran *Anibal*. Hay fábricas y tejidos de algodón y de papel, y cosecha de toda clase de cereales, frutas y vino en abundancia. 3,400 h.—*Tarrasa*, villa cabeza de partido judicial, en terreno montuoso, con hospital, colegiata, campiña frondosa que da pingües esquilmos de cereales, vino y aceite, y fábricas de casimires y paños de todas calidades, bayetas, franelas y otros tejidos, que compiten con los mejores extranjeros. 5,000 h.—*Sabadell*, villa en estensa y hermosa llanura, con hospital, fuentes, cosecha de cereales, cáñamo y vino, y fábricas de paños, franelas, tejidos de algodón y de otras clases. 4,000 h.—*Vich*, ciudad episcopal, cabeza de partido judicial, en un llano muy ameno, con una hermosa plaza adornada de soportales y buenos edificios, establecimientos de beneficencia, catedral, paseos agradables, terreno feracísimo en que hay corpulentos robles y una rica mina de topacios y amatistas, y manufacturas de indiana, cerrajería, y entre otros artefactos el del justamente celebrado *salchichon*. 11,500 h.—*Villafranca de Panadés*, villa cabeza de partido judicial, entre dos montañas, á orillas del rio *Ter*, y á corta distancia del mar, con muralla, término en que se cogen cereales, vino y aceite, fábricas de aguardiente, y tejidos de algodón y tenerías. 5,500 h.—*Villanueva y Geltrú*, villa marítima con vestigios de su mucha importancia antigua, dos brillantes parroquias, hospital, mucha cosecha de vino, fábricas de hilados de algodón, cremor tártaro, jabon, aguardiente y blondas, y otros artículos de manufacturas. 10,300 habitantes.




(Tarragona.)

PROVINCIA DE TARRAGONA.—TARRAGONA, ciudad metropolitana, capital de dicha provincia, plaza fuerte y puerto de mar, en considerable eminencia, con magnífica catedral gótica, establecimientos de beneficencia, un soberbio muelle, amenos paseos, fábricas de aguardiente, jabon, toneles y sombreros, y varias otras industrias, campiña que produce en abundancia granos, aceite, vino, cáñamo y ricas frutas, y muchos monumentos antiguos de infinito mérito, descollando entre ellos las ruinas del anfiteatro, circo y palacio de Augusto, y sobre todo el grandioso acueducto que traía las aguas á la ciudad. 13,000 habitantes.—*Falset*, villa cabeza de partido judicial, en delicioso valle, con muralla, hospital, cosecha de cereales, aceite, seda, y en especial de almendras, avellanas y vino, y fábricas de jabon, aguardiente y alfarerías. 3,000 h.—*Gandesa*, ciudad cabeza de partido judicial, con hospital, telares de hilo y lana, a.ambiques de aguardiente, y término en que se cosechan cereales, aceite y vino, habiendo en él canteras de jaspes y alabastros y una fuente termal muy eficaz contra varias dolencias. Los moradores de esta villa padecieron mucho por su heroica decision contra los carlistas 2,300 h.—*Mora de Ebro*, villa á la derecha del Ebro, con castillo y término en que abundan canteras de cal y yeso y se cosechan cereales, aceite, vino y frutas. 3,400 h.—*Montblanch*, villa cabeza de partido judicial, cerca del rio Francolí, con molinos de aceite, fábricas de aguardiente, curtidos y otras manufacturas, y término en que se cria ganado lanar y se cosechan granos, vino y avellanas. 4,100 h.—*Espluga de Francolí*, villa próxima al Francolí, con buena parroquia, hospital, fábricas de aguardiente, jabon, cera y tejas, y término que da vino, aceite y granos en abundancia, existiendo en él minas de alcohol y plomo, y una fuente de aguas ferruginosas, muy concurrida por sus virtudes medicinales. 2,700 h.—*Reus*, ciudad cabeza de partido judicial, en el campo de Tarragona, con buen caserío, hermosa plaza mayor, bella casa consistorial, establecimientos de beneficencia, brillantes cuarteles militares, elegante teatro, lindos paseos, cosecha de cereales, aceite, mucho vino y frutas, comercio muy animado, sobresalientes fábricas de tejidos de algodón, algunas de ellas movidas por máquinas de vapor, otras muchas fábricas de curtidos, seda, pipas y barriles, de jabon, loza, aguardiente, lencería y de otros objetos. é infinito número de telares de mano para toda clase de tejidos de algodón puro ó mezclados de hilo y seda. 28,000 h.—*Ruidoms*, villa en terreno llano cubierto de viñas, con buenas calles, hermosa plaza, hospital, fábricas de aguardiente y tonelería, y término feracísimo que da de toda clase de frutos agrícolas, y en especial de vino. 3,100 h.—*Selva*, villa en un gran llano, con establecimientos de beneficencia, molinos de aceite, fábricas de aguardiente y otras industrias, y cuantiosa cosecha de vino, aceite y cereales. 3,900 habitantes.—*Tortosa*, ciudad episcopal, cabeza de partido judicial y plaza fuerte, á la derecha del Ebro, con murallas y castillos, un buen puente de barcas sobre dicho rio, establecimientos de beneficencia, notable catedral, lindos paseos. fábricas de jabon, aguardiente, curtidos y otros objetos, vega fertilísima en toda clase de producciones agrícolas, y montes poblados de árboles y plantas, encontrándose en ellos variedad de jaspes y minerales, salinas, mucha sosa y palmas. 20,000 h.—*Alcanar*, villa á corta distancia del mar, con buen caserío, algunos telares, molinos de aceite, y abundancia de producciones agrícolas, habiendo entre ellas granadas de la mejor calidad. 3,000 h.—*Cherta*, villa á orillas del Ebro, con hospital, fábricas de curtidos, y término feraz, plantado de olivos, algarrobos, naranjos y otros frutales, criándose en él ganado lanar y cabrío. 2,400 h.—*Valls*, villa cabeza de partido judicial, con hospital, fábricas de hilados y tejidos de algodón y estambre, de curtidos, aguardiente, jabon y papel, y término feraz en granos, vino, aceite, algarrobos y cáñamo. 11,000 h.—*Ulldecona*, villa con fábricas de aguardiente, telares de lienzos, y término pingüe que produce granos, vino, aceite y cáñamo. 4,600 h.

PROVINCIA DE CASTELLON.—CASTELLON DE LA PLANA, villa capital de dicha provincia á una legua del mar y cerca del rio Mijares, en terreno llano y delicioso, con buenas calles, regular caserío, espaciosa plaza, notable casa consistorial, hermoso palacio del obispo de Tortosa, establecimientos de beneficencia, bello campanario separado de la parroquia, acequia que atraviesa toda la poblacion, fábricas de aguardiente, curtidos,






(Castellon de la Plana.)

azulejos, jabon y armas. muchos telares de lienzos ordinarios, lonas y gergas, campos cercados de moreras, y término fertilísimo que produce excelente cáñamo y de toda clase de frutos. Patria del famoso pintor Ribalta. 17,000 h.—*Almazora*, villa á la izquierda del Mijares, con regular caserío, hospital, telares de lienzos ordinarios, y término pintoresco plantado de moreras, naranjos, olivos, viñas y toda clase de arboles frutales. 4,000 h.—*Cuevas de Vinroma*, villa en sitio elevado, con fábricas de aguardiente, y término montuoso en que hay abundancia de minas de yeso y se cosechan granos, vino, aceite y frutas. 2,600 h.—*Lucena*, villa cabeza de partido judicial, con buen caserío, hospital, fabricacion de mantas, y terreno quebrado que produce cereales, cáñamo, vino y frutas, y mantiene ganado lanar y cabrío. 3,000 h.—*Alcora*, villa con hospital, un grandioso edificio en que hay fábricas de loza y excelente porcelana, y término que en su parte llana está poblado de viñedos, moreras, algarrobos y frutales. 5,600 h.—*Morella*, villa cabeza de partido judicial y plaza de armas, en la falda de una elevada montaña, con imponente castillo, buen caserío, hospital, notable colegiata, fabricacion considerable de mantas y fajas de lana, y territorio montuoso que da en abundancia trigo y pastos para numerosos rebaños de ganado lanar. 5,200 h.—*Nules*, villa cabeza de partido judicial, con murallas y dos fuertes, buenas calles, hospital, telares de lienzos, tenerías, y término que produce granos, aceite y vino, hortalizas y frutas en abundancia. 4,000 h.—*Vall de Uxó*, villa con dos parroquias, hospital, fabricas de alpargatas, aguardiente y alfarerías, y cosecha de cereales, vino, aceite, seda y algarroba. 5,800 h.—*Burriana*, villa próxima al mar, en hermosa y vasta llanura, con buen caserío, hospital, notable parroquia, mucha industria en pesca, fabricacion de queso muy apreciado, y campiña poblada de moreras, olivos, higueras, viñedos, naranjos, é innumerables especies de árboles frutales. 6,200 h.—*San Mateo*, villa cabeza de partido judicial, con calles rectas, dos grandes plazas, y en ellas hermosas fuentes, hospital, fábrica de paños, tenerías y tejidos de cáñamo, bastante ganado lanar y cabrío, y territorio cubierto de olivares, viñas, algarrobos, moreras, almendros y otras especies de árboles fructíferos. 2,500 h.—*Alcalá de Chisvert*, villa en hermoso

valle, con hospital, fábricas de aguardiente, molinos de aceite, y término que da vino, aceite, algarrobas, mucha y rica miel, y pastos para ganados, habiendo en los montes mina de carbon de piedra y otras mas abundantes de arcilla y yeso. 5,000 h.—*Segorbe*, ciudad episcopal, cabeza de partido judicial, á la derecha del rio Palancia, con calles espaciosas y caserío decente, abundancia de fuentes públicas y particulares, catedral, hospital y magnífica casa de misericordia, fábricas de aguardiente, papel, almidon y alfare-




rias, y campiña feraz de variadas producciones agrícolas. 6,200 h.—*Villareal*, villa cabeza de partido judicial, á orillas del Mijares, con magnífico puente de trece ojos sobre este rio, fábricas de aguardiente y telares de cintas, y término fértil que produce cereales, vino y seda. 8,200 h.—*Onda*, villa á la falda de un monte, con hospital, cosecha de granos, cáñamo y vino, y fábricas de loza fina, alfarería y espejos, y telares de lienzos. 4,500 h.—*Vinaroz*, villa cabeza de partido judicial, en la playa del mar, con calles y plazas anchas, buenos edificios, astillero para fabricar buques menores, y agradable campiña que produce buen vino, granos, cáñamos y mucha fruta. 10,600 h.—*Benicarló*, villa marítima con hospital, mucha ocupacion en pesca, molinos de aceite, fábricas de aguardiente, tonelería, y término fértil plantado de olivos, viñas, algarrobos, higueras y otros árboles frutales. 6,000 h.—*Peñíscola*, ciudad plaza fuerte, rodeada de mar, menos por una lengua de arena que la une con el continente. 1,400 h.—*Jérica*, villa con castillo, magnífica fuente de mármol negro y blanco, buena parroquia, fábricas de papel, jabon, aguardiente y de tirar planchas de cobre, y término que da muchas producciones agrícolas. 3,000 h.

PROVINCIA DE VALENCIA.—VALENCIA, ciudad metropolitana, capital de dicha provincia, de capitania general y audiencia territorial, á media legua del mar y sobre el Júcar, en medio de encantadora campiña con ciudadela, varios establecimientos de beneficencia y acreditados de instruccion pública, caserío en general poco recomendable, calles angostas y muchos paseos amenos y deleitables. Entre sus numerosos templos se distinguen las iglesias del Temple y de los Desamparados y la espléndida catedral con su famosa torre árabe llamada el Miguelete. El palacio del arzobispo y los de Parsent, Dosaguas y Cervellon, la aduana, el colegio de San Pio V, las puertas árabes y góticas de Serranos, Cuarte y San José resaltan entre sus edificios de mérito. Hay gran fábrica de cigarros, y floreciente industria de muchos ramos, siendo la principal la de tejidos de seda. La agricultura de su deliciosísimo campo raya en la mayor perfeccion, sacándose de las tierras tres cosechas anuales, y aprovechándose las basuras con indecible interés. Es patria de varones ilustres en ciencias, artes y santidad. 400,000 h.—*Albaida*, villa cabeza de partido judicial, con buen caserío, copiosas fuentes, notable parroquia, hospital, cosecha de cereales, aceite, vino y otras especies, fábricas de aguardiente, jabon y cera, numerosos telares de lienzos comunes y mucho tejido de esparto. 3,100 h.—*Ollería*, villa con hospital, cosecha de granos, vino y seda, y fábricas de aguardiente, vidrio ordinario, tejas y ladrillo, y otras manufacturas. 3,600 h.—*Alberique*, villa cabeza de partido judicial, con buenas calles, dos hospitales, mucha cosecha de arroz y seda, y molinos de aceite. 3,100 h.—*Algemesí*, villa con buenas calles y casas, hospital, bella parroquia, gran cosecha de arroz y seda y de otros artículos, fábricas de aguardiente y molinos de aceite. 4,500 h.—*Alcira*, villa cabeza de partido judicial, en una isla formada por los dos brazos en que cerca de ella se divide el Júcar, con antiguos muros, con buen caserío, notable casa municipal, dos parroquias, hospital, pintorescos paseos, multitud de hermosísimas huertas llenas de naranjos y frutales, fábricas de alfarería, y territorio fertilísimo en que principalmente se cosecha seda, arroz y naranjas. 13,000 h.—*Carcagente*, villa en terreno llano y delicioso, con buenas calles y casas, elegante municipalidad, hospital y término cubierto de infinitas moreras y naranjos, hallándose cruzado por los muchos canales en que se reparte la gran acequia que toma sus aguas del Júcar. 7,200 h.—*Carlet*, villa cabeza de partido judicial, en llanura muy fértil y risueña, con casas y calles regulares, fábricas de jabon, aguardiente y baldosas, un centenar de molinos de aceite, y término en que se contemplan dilatados bosques de olivos, algarrobos, moreras é higueras. 3,900 h.—*Torrente*, lugar cabeza de partido judicial, con telares de lienzos, molinos de aceite, y término fértil en producciones agrícolas. 5,000 h.—*Catarroja*, lugar con terreno feraz vestido de olivos, viñas, moreras, algarrobos, higueras y árboles frutales. 3,600 h.—*Chelva*, villa cabeza de partido judicial, con vistoso caserío, notable casa municipal, hermosa parroquia, abundantes fuentes, mucha fabricacion de alpargatas y lienzos ordinarios, y término frondosísimo en que hay excelentes pastos y bosques de pinos y encinas, y floreciente agricultura. 4,500 h.—*Chiva*, villa cabeza de partido judicial, con bue-

nas casas y calles, fábrica de alabastro, baldosas aguardiente y jabon, y territorio guarnecido de olivos, viñas, algarrobos, moreras y árboles frutales. 3,000 h.—*Cheste*, villa con fabricacion de esparto, aguardiente y jabon, molinos de aceite, y territorio poblado de algarrobos, viñas, olivos y moreras. 3,800 h.

*Enguera*, villa cabeza de partido judicial, con fábricas de paños bastos y jabon, y dilatado término en su mayor parte montuoso. que cria ganado y produce mucha bellota, cereales, vino, aceite y algarrobos. 5,200 h.—*Gandia*, ciudad cabeza de partido judicial, cerca de la playa marítima, en la llana, fértil y deliciosa huerta de su nombre, con fuertes y sólidas murallas, buenas casas y calles, notable casa consistorial, magnífico palacio del duque de Gandia, hospital fundado por San Francisco de Borja teniendo este ducado, Colegio de Escuela Pia de mucho merito, notable colegiata, agradables paseos, telares de tegidos de seda, terciopelos, cintas y lienzos comunes, y otras industrias, y suelo cubierto de riquísima vegetacion y de los mas productivos que pueden presentarse. 5,700 h.—*Ayora*, villa con buenas casas y calles, hospital, notable casa municipal, prensas de aceite, telares de lienzos ordinarios, y terreno de buenos pastos para ganado y de abundancia de frutos agrícolas. 3,800 h.—*Játiva*, ciudad cabeza de partido judicial, entre los rios Guardamar y Albaida, con buenas calles y casas, numerosas fuentes de elegante y variada construccion, gran casa consistorial, establecimientos de beneficencia, suntuosa colegiata, lindos paseos, fábricas de almidon, pastas finas, jabon y loza ordinaria, mucha cosecha de arroz y termino guarnecido de bosques de morera, olivos, algarrobos, viñas y árboles frutales. Es patria de los papas Calisto III y Alejandro VI y de otros hombres célebres. 13,100 h.—*Liria*, villa cabeza de partido judicial, en terreno desigual, con buena casa municipal, hospital, distinguida parroquia, abundantes fuentes, mucha cosecha de toda clase de productos agrícolas, fabricas de aguardiente, esteras y sogas, telares de lienzos caseros y alfarerías. 8,000 h.—*Benaguacil*, villa con terreno llano bastante fértil y poblado de algarrobos, olivares, higueras, viñas y frondosas moreras. 3,600 h.—*Murviedro*, villa cabeza de partido judicial, en la falda de un monte coronado por un imponente castillo y á la derecha del rio Palancia, con establecimientos de beneficencia, notable parroquia, cosecha de algarrobos, vino, seda, aceite y cereales, fábricas de aguardiente y telares de lienzos comunes, y grandiosas ruinas de la heroica Sagunto. 5,300 h.—*Onteniente*, villa cabeza de partido judicial, á la derecha del rio Clariano, con tres parroquias, hospital, buen caserío, huerta hermosa y fertilísima campiña, engalanada con olivos, viñas, moreras, higueras y otros frutales, y fábricas de sayales, aguardiente, papel, paños y lienzos, y molinos de aceite. 9,500 h.—*Bocayrente*, villa en un pequeño cerro, con regular caserío, hospital, numerosas fuentes, fabricas de paños, jabon, aguardiente, alpargatas, lienzos, cintas y fajas, y término montuoso en que se cria ganado lanar y han acreditado los moradores su hábil laboriosidad transformando tierras estériles en fértiles. 4,100 h.—*Sueca*, villa cabeza de partido judicial, con calles y casas de buena planta, lindos paseos, fábricas de alpargatas y telares de lienzos y tejidos de lana ordinarios, mucha caza acuática y pesca en la Albufera, inmensos arrozales y cultivo esmeradísimo del que resultan cosechas preciosas de seda, cereales, aceite y de toda clase de frutas. 20,000 h.—*Cullera*, villa marítima junto á la embocadura del Júcar con algunos fuertes, buenas casas, hospital, hermosa casa municipal, copiosa cosecha de arroz, avellanas americanas y naranjas, y suelo guarnecido de moreras, olivos y numerosos árboles frutales, 7,800 h.

**PROVINCIA DE ALICANTE.**—**ALICANTE**, ciudad capital de dicha provincia, y plaza fuerte con inespugnable castillo, excelente puerto marítimo, bellas calles y casas, grandioso edificio consistorial, diferentes establecimientos de beneficencia é instruccion pública, preciosa colegiata, frondosos paseos, mucho movimiento comercial, gran fábrica de cigarros, otra metalúrgica y varias de cordelería de esparto, término en parte montuoso en que hay piedras de alabastro y canteras de yeso y marmol negro, y copiosa cosecha de cereales, delicadas frutas, lino, cáñamo, aceite y vino de diferentes clases, entre estas el muy afamado vino fondellol, conocido en el extranjero con el distintivo de vino de Alicante. Es patria de muchos varones insignes. 19,000 h.—*Alcoy*, ciudad cabeza de partido



(Alicante.)

judicial, con buenas calles, casas y plazas, hospital, numerosas fuentes públicas, agradables paseos, floreciente y cuantiosísima fabricación de paños, bayetas, mantas, pañuelos, papel y patens, y terreno que a pesar de ser en su mayor parte montuoso se halla todo cultivado y produce mucho de toda clase de frutos, merced á la laboriosidad de los alconyanos. 27,000 h.—*Callosa de Ensarria*, villa cabeza de partido judicial, al pié de una montaña, con hospital, buen caserío, notable parroquia, molinos de aceite, considerable fabricación de alpargatas, y término en que hay cantera de marmol negro y pingües rendimientos de pasa, algarrubas y otros artículos. 4,300 h.—*Altea*, villa marítima á la derecha del rio Algar, con puerto y castillo para defenderla, fábricas de jabon, cordeleria y jarcias, varios telares de lienzos ordinarios, y territorio vestido de moreras, viñas, olivos, almendros, naranjos, higueras y otros frutales. 5.500 h.—*Concentaina*, villa cabeza de partido judicial, con buenas calles y plazas, suntuoso palacio del duque de Medinaceli, hospital, dos parroquias, hermosas fuentes públicas, fábricas de papel, lienzos comunes, alpargatas y aguardiente, molinos de aceite, y cosecha de muchos artículos, siendo la principal de trigo, aceite y vino. 6,000 h.—*Denia*, ciudad cabeza de partido judicial, en la pintoresca y deliciosa ribera del Mediterráneo, con muralla antigua, castillo, buen caserío, hermosa casa consistorial, bonitos paseos, fabricación de pipas, barriles y de telas para embarcaciones, abundante cosecha de pasas y de otros artículos, y muchos vestigios de un grandioso templo de Diana fabricado por los griegos marselleses. 2,600 h.—*Jabea*, villa marítima con murallas antiguas, decente caserío, notable parroquia, rica cosecha de pasas y otros artículos, telares de lienzos ordinarios y mucha aplicación á la navegación y pesca. 3,600 h.—*Elche*, villa cabeza de partido judicial, en dilatada y fértil llanura, con buenas casas, calles y plazas, bellas fuentes, notable casa capitular, ingenioso reloj de torre en que da las horas con un mazo una figura humana, dos hermosos palacios del obispo de Orihuela y del conde de Aitamira, hospital, tres interesantes parroquias, amenos paseos, terreno riquísimo en que prosperan las palmas y plantas de algodón, cosecha de dátiles, aceite, cereales, barrilla y esquisitas frutas, numerosos telares de lienzos ordinarios, muchas herrerías de instrumentos agrícolas, copia de molinos de aceite, y fábricas de jabon y aguardiente. 18,000 h.—*Crevillente*, villa con cosecha de cereales, abundante aceite, vino, barrilla y otros artículos, merced á la laboriosidad é inteli-

gencia de sus moradores que de un suelo ingrato han hecho campiña fructifera; fabricacion asombrosa de estera fina y de pleita con el esparto y junco que se crían en el país, y mucha arriería, esparciendo estos artefactos por toda la península y aun por los reinos extranjeros. 7,200 h.—*Jijona*, ciudad cabeza de partido judicial, en la pendiente de una colina, con notable parroquia, hospital, buen caserío, terreno montuoso pero cubierto de almendros, moreras, naranjos, olivos, algarrobos, palmas é innumerables frutas, numeroso ganado lanar, molinos de aceite y fabricacion del rico turrón conocido en todas partes. 4,800 h.—*Monovar*, villa cabeza de partido judicial, con suerte en una colina, regular caserío, hospital, fuentes públicas, lindos paseos, cuantiosa cosecha de vino, almendras, aceite, anís y otros frutos, numerosos telares de lienzos caseros y objetos de lana, fábricas de aguardiente, jabón y licores, y otras industrias. 7,600 h.—*Elda*, villa con decente caserío, hospital, término feraz que da de toda clase de frutos, elaboracion de esparto, fábricas de papel y salitre, y numerosos molinos de aceite y lagares para vino. 3,800 h.—*Novelda*, villa cabeza de partido judicial, con buenas calles, hospital, bastante cosecha de cereales y vino, fábricas de aguardiente, y telares de lienzos y encajes. 8,000 h.—*Aspe*, villa con regular caserío, abundantes fuentes, hospital, término en que hay canteras de jaspe y muy buen yeso, y se cosechan cereales, anís, barrilla, mucha fruta y gran cantidad de aceite y vino, fábricas de jabón y aguardiente, y varios molinos de aceite. 7,000 h.—*Orihuela*, ciudad cabeza de partido judicial y sede episcopal, bañada por el río Segura, con buenos edificios y entre ellos la catedral, cinco parroquias, establecimientos de beneficencia, campiña riquísima que es uno de los mejores jardines de España por su amenidad y esquisitas producciones, fábricas de lienzos, jabón, almidón y curtidos, muchos molinos de aceite, y comercio muy activo principalmente con los frutos del país. 25,500 h.—*Pego*, villa cabeza de partido judicial, en llanura, con calles espaciosas, molinos de aceite y terreno quebrado pero productivo de granos, vino, aceite, seda, algarrobos y frutas. 5,500 h.—*Villajoyosa*, villa cabeza de partido judicial, próxima al Mediterráneo, con antiguo torreón que protege el puerto, hospital, cosecha de seda, cereales y fruta, bastante comercio, é industria en pesca y fabricacion de buques. 8,000 h.—*Benidorm*, villa marítima, en el centro de la ensenada de su nombre, con buenas casas, terreno vestido de almendros, algarrobos, moreras, vides y árboles frutales, fábricas de espartería y lona para buques, y mucha industria en la pesca. 4,500 h.—*Villena*, ciudad al pié del cerro de S. Cristóbal, con decente caserío, muchas y buenas aguas, dos parroquias, hospital, fábricas de jabón y aguardiente, y término abundante de cereales, vino, aceite, pastos y sal que se extrae de una laguna de dos leguas de circunferencia. 9,600 h.

PROVINCIA DE ALBACETE.—**ALBACETE**, villa capital de dicha provincia y de audiencia territorial, en la llanura de la Mancha alta, con casas y calles regulares, establecimientos de beneficencia, varios edificios notables y entre ellos la parroquia, buenos paseos, término que produce cereales, azafrán y vino, y mantiene considerable ganado lanar, y fabricacion de famosos cuchillos y puñales. 13,100 h.—*La Gineta*, villa con término que da cereales, azafrán y vino, telares de paño basto y lienzos de cáñamo. 2,500 habitantes.—*Alcaraz*, ciudad cabeza de partido judicial, en la falda de un cerro, con cuatro parroquias, hospital y terreno montuoso en que hay pinos y carrascos, y abundan los cereales, frutas, pastos y ganados. 7,300 h.—*Bonillo*, villa en punto elevado, con término á propósito para cereales, mucho vino y cria de toda clase de ganados. 4,900 h.—*Almansa*, ciudad cabeza de partido judicial, en estenso llano, con decente caserío, hospital, notable parroquia, bonito paseo, término en que se cosechan cereales, mucho azafrán, vino y barrilla, y se cria numeroso ganado lanar y cabrío, fábricas de jabón, aguardiente, curtidos y otras industrias. 8,700 h.—*Caudete*, villa en una cuesta, con fuentes de buenas aguas, hospital y término en que se cogen cereales, vino, aceite, esparto, frutas y abundantes pastos para ganados. 5,500 h.—*Montealegre*, villa al pié de un cerro, con fábrica de aguardiente, y terreno que da cereales, vino, aceite, cáñamo, esparto y pastos para toda clase de ganado. 3,200 h.—*Casas Ibañez*, villa cabeza de partido judicial, entre las vertientes de los ríos Cabriel y Júcar, con calles y parroquia de buen aspecto, hospital, telares de lienzos ordinarios, herrerías y otras manufacturas,


y considerable recolección de cereales, vino y azafrán. 2,900 h.—*Chinchilla*, ciudad cabeza de partido judicial, en la falda de un árido cerro, con castillo, buen caserío, hospital, notable parroquia, agradables paseos, fuentes de ricas aguas, fábricas de curtidos, jabón, aguardiente y otras industrias, y término que produce cereales, azafrán, vino, aceite, frutas y abundantes pastos para ganados, encontrándose en él canteras de jaspe, sillería y yeso. 7,400 h.—*Peñas de San Pedro*, villa en la falda de un enorme peñasco, con respetable castillo, dos parroquias, hospital, cosecha de cereales, vino y aceite, telares de lienzos, y montes de que se saca madera de construcción para el arsenal de Cartajena. 7,200 h.—*Pozuelo*, villa con buen caserío, fábricas de tejas y alfarería, y término en que se cosechan cereales, azafrán, vino y pastos para ganados. 2,700 h.—*Hellín*, villa cabeza de partido judicial, con hospital, hermosa parroquia, ameno paseo, mucha fabricación de alpargatas, telares de paños ordinarios, lienzos y otras industrias, término en que se encuentran aguas minerales y famosas minas de azufre, y considerable acopio de vino, aceite, arroz, esparto, cáñamo y cereales. 8,800 habitantes.—*Tobarra*, villa en la falda de un cerro, con hospital, fábricas de alpargatas, molinos aceiteros y considerable cosecha de vino, azafrán, aceite y cereales. 6,200 h.—*La Roda*, villa cabeza de partido judicial, en estensa llanura, con hospital, fabricación de carros, y término fértil que produce cereales, vino y mucho azafrán, manteniéndose en él ganado lanar y mular. 5,400 h.—*Tarazona de la Mancha*, villa con hospital, telares de tejidos de algodón, mucha arriería y término que da aceite, azafrán, vino y cereales. 5,200 h.—*Yeste*, villa cabeza de partido judicial, al pie de un elevado monte, y dividida por arroyos en tres barrios, con término en que se cogen cereales, vino, aceite, seda y mucha miel, habiendo también ganado lanar, cabrío y vacuno. 5.300 h.

PROVINCIA DE MURCIA.—MURCIA, ciudad capital de dicha provincia y de diócesis, cortada por el río Segura, con muralla, buenas calles, vistosas plazas, caserío de buen aspecto, once parroquias, magnífica catedral dotada de grandiosa torre, soberbio pala-



(Murcia.)

(Cartagena.)



eio episcopal y otros interesantes edificios, establecimientos de beneficencia é instru-  
 cion pública. deliciosísimos paseos, fábricas de paños bastos, bayetas, telas de seda,  
 lienzos, jabon, curtidos y salitre, y campiña feraz y amenísima que quizá no tiene rival  
 en España, y produce sobre otros ricos frutos inmensa cantidad de seda. Patria de mu-  
 chos hombres eminentes. 55,000 h.—*Alcantarilla*, villa con hospital, floreciente agri-  
 cultura de cereales, barrilla, lino, frutas, y cria de toda clase de ganado, 3,500 h.—  
*Caravaca*, villa cabeza de partido judicial, rodeada de altas montañas, con antiguo



castillo, buen caserío, notable casa municipal, espaciosas plazas, hospital, hermosa parroquia, bellos paseos, fábricas de curtidos, tintes, aguardiente, jabon y otras industrias, y término feraz, en que hay ganado y pinares, se cosechan cereales, vino, aceite, lino, cáñamo y otros artículos, y se corta madera en abundancia. 9,900 h.—*Cehejin*, villa en dos cerros, con fábricas de aguardiente, jabon, molinos aceiteros y otras industrias, montes en que se hallan canteras de jaspe, y campo feraz cuya cosecha principal es vino, cáñamo y aceite. 10,000 h.—*Cartajena*, ciudad marítima, cabeza de partido judicial, con el mejor puerto del Mediterráneo, un excelente arsenal y demas obras que le constituyen departamento de la marina nacional, murallas y castillos que la hacen formidable plaza de guerra, buenas calles y casas, hermosas plazas, establecimientos de beneficencia, agradables paseos, sobresalientes cuarteles y suntuoso parque de artilleria, fábricas de minio, lcaza, cordeleria, salitre, cristal, perdigones, fundicion de minerales y otros artefactos, muchos vestigios de su antigua grandeza, y término en que se cria bastante ganado, hay minas de plomo y alumbre y se cosechan granos, vino y frutas. 27,700 h.—*Cieza*, villa cabeza de partido judicial, en hermosa planicie, con hospital, sólida parroquia, telares de lienzos ordinarios y otras manufacturas, y término abundante en granos, aceite y otros artículos. 10,300 h.—*Fortuna*, villa con fábrica de salitre, elaboracion de lienzos ordinarios, y término en que hay baños termales, y se cosechan granos, aceite, higos y almendras, 6,500 h.—*Jorca*, ciudad cabeza de partido judicial, cortada por el rio Guadalantín, con castillo, calles muy buenas, palacio episcopal, un magnífico pósito de labradores, otras casas hermosas, bella colegiata ademas de otras seis parroquias, establecimientos de beneficencia, fuentes de esquisitas aguas, pintorescos y encantadores paseos, feracísima campiña en que se cosechan producciones de todas clases, término dilatado lleno de pinares, romero, atocha y esparto, fábricas de aceite de linaza, curtidos, salitre, jabon y otras muchas industrias. 48,200 h.—*Aguilas*, villa marítima con dos puertos y castillo para protegerlos, buen caserío, hermosos edificios públicos, famosas fábricas de fundicion de metales, término en que pasta mucho ganado lanar y cabrio, y se cosechan granos, sosa, barrilla, esparto y frutas. 4,800 h.—*Mula*, villa cabeza de partido judicial, con dos parroquias de mérito, hospital, bellas plazas, fábricas de aguardiente, jabon y varias manufacturas, y terreno quebrado en que se mantiene mucho ganado lanar y cabrio, y se recolecta considerable cantidad de cereales, aceite, vino, miel, frutas, cáñamo y lino. 9,200 h.—*Bullas*, villa en eminencia, con fábricas de aguardiente, telares de lienzos ordinarios, abundancia de producciones agrícolas y bastante ganado cabrio y lanar. 5,100 h.—*Pliego*, villa con fábricas de aguardiente, telares de lienzos comunes, mucha arrieria, y término en que se cosechan granos, vino, aceite, cáñamo y lino. 3,900 h.—*Totana*, villa cabeza de partido judicial, cerca de la Sierra de España, con hospital, un buen acueducto que de aquella trae á la plaza una fuente de 18 caños, vegas feracísimas, fábricas de salitre, aguardiente y cera amarilla, cosecha de cereales, aceite, frutas, y mucho tráfico con la esportacion de la abundante nieve que se conserva en dicha sierra. 8,000 h.—*Alhama*, villa en terreno llano á la raiz de un peñasco bastante elevado, con buenas calles, una fuente de excelentes baños minerales, fábricas de salitre y otros artefactos, y cosecha de granos y otros productos. 6,900 h.—*Mazarrón ó Almazarrón*, villa marítima con dos parroquias, cosecha de cereales é higos, ganado lanar muy fino, riquísimas minas de alumbre, elaboracion de esparto para cables y maromas de buques, y mucha pesca con almadraba. 6,800 h.—*Yecla*, villa cabeza de partido judicial al pié de un cerro, con dos parroquias, hospital, fábricas de aguardiente y tenerias, y término fértil en granos, vino, aceite, azafran, esparto y pastos que mantienen bastante ganado. 11,000 h.—*Jumilla*, villa al pié de una colina, con casas y calles regulares, palacio antiguo de mucho mérito, dos interesantes parroquias, abundante cosecha de vino y otros artículos, bastante ganado lanar y cabrio, fábricas de jabon, armas de fuego y otros artefactos. 8,400 h.


PROVINCIA DE ALMERÍA.—ALMERÍA, ciudad capital de dicha provineia y de diócesis, en la playa del Mediterráneo, con puerto cómodo, baluartes, vistosas plazas, establecimien-



(Almería.)

tos de beneficencia é instruccion pública, notable catedral, cuatro parroquias, varios edificios de gusto, agradables paseos, cosecha de cereales, aceite, lino, esparte, sosa, vino, granadas y otras frutas, fábricas de esparte, perdigones, fundicion de plomo, jabon y otros artefactos. 17,800 h.—*Berja*, villa cabeza de partido judicial, á la inmediacion de la sierra de Gador, con buenas casas y calles, hermosa casa municipal, bellas fuentes públicas, término en que se cosechan bastantes artículos, y hay muchas minas de alcohol plomizo, fábricas de fundicion de minerales, telares de lienzos de todas clases y otras industrias. 8,700 h.—*Adra*, villa en lo alto de un cerro á orillas del mar, con grandiosos establecimientos de fundicion de minerales y cosecha de vino, almendra, azúcar y cereales. 7,400 h.—*Dalias*, villa con dos parroquias, término en que hay aguas minerales, minas de plomo y bastante cosecha de cereales, vino, aceite y frutas, y cria de ganado lanar y cabrio. 7,000 h.—*Laujar de Andarax*, villa con buenas calles, bellas fuentes públicas, parroquia dotada de magnífica torre, lindos paseos, cosecha de cereales, vino, aceite, seda y frutas, fábricas de fundicion de plomo y paños bastos. 3,400 h.—*Gergal*, villa cabeza de partido judicial, con terreno fértil y ameno, cubierto de olivos, moreras, almendros, higueras y parras, y fábricas de colchas y cobertores. 4,200 h.—*Tabernas*, villa con dos parroquias, cosecha de cereales y aceite, y algunos ramos de industria. 4,700 h.—*Huerca-Obera*, villa cabeza de partido judicial, con caserío sólido, dos parroquias, buenas cosechas de cereales, cáñamo, lino, aceite, barrilla y vino, fábricas de jabon, aguardiente, salitre y otras manufacturas, y poblacion diseminada por el término, que alcanza de 10 á 12 leguas de circunferencia. 12,300 h.—*Albox*, villa atravesada por un riachuelo, con buenas calles y casas, distinguiéndose la municipal, notable parroquia, hospital, cosecha de cereales, vino, aceite, cáñamo, lino y mucha fruta, fábricas de colchas de lana, lienzos comunes y mantelería, y poblacion diseminada por el término. 7,400 habitantes.—*Oria*, villa en la falda de la sierra de su nombre, con fábricas de cobertores y colchas, y término en que se recolectan cereales, aceite y vino. 5,600 h.—*Sorbas*, villa cabeza de partido judicial, en eminencia casi circular, con término en que se cosechan

granos, barrilla, vino, mucho y excelente esparto, y fabricacion de cobertores de lana pintados y piezas de alfarería. 5,300 h.—*Velez-Rubio*, villa cabeza de partido judicial, en un valle formado por sierras, con dos parroquias, fabricacion de paños, estameñas, sayales, cobertores pintados y otros tejidos, y término que da todo género de productos




(Granada.)

propios de climas templados. 12,300 h.—*Vera*, ciudad cabeza de partido judicial, próxima al mar, con hospital, suelo que produce sosa, barrilla, esparto y granos, fábricas de salitre y cordaje para la marina, y mucha industria en pesca y minería por la proximidad de las ricas minas argentíferas de Sierra-Almagrera. 8,400 h.—*Cuevas de Vera*, villa con buenas calles, espaciosas plazas, establecimientos de beneficencia é instrucción pública, hermosa parroquia, un soberbio palacio-castillo, obra de moros, frutos agrícolas que son los mas tempranos de España, numeroso ganado lanar y cabrio, y término de riqueza sin igual por hallarse en él la famosa sierra Almagrera, en cuyas asombrosas minas de plata se ocupan millares de brazos hasta extranjeros. 10,000 h.

PROVINCIA DE GRANADA.—**GRANADA**, ciudad metropolitana, capital de dicha provincia, de capitanía general, y audiencia territorial, al pié de Sierra Nevada, en la confluencia del Darro y del Genil, y en el arranque de una vega amenísima de 14 leguas, con muchas calles y casas de planta morisca, numerosas plazas dilatadísimas y hermosas algunas de ellas establecimientos de beneficencia é instrucción pública, 27 parroquias, soberbia catedral y otros edificios de primer orden, muchas fuentes públicas y particulares, encantadores paseos, deliciosísimos jardines, campiña feracísima que produce cuanto se puede desear para la vida, fábricas de seda, lienzo, paños, salitre, pólvora, jabon, papel y otros artefactos, é incomparables monumentos de la arquitectura árabe en los admirados palacios de los reyes moros, llamados el Generalife y la Alhambra. 61,600 h.—*Albuñol*, villa cabeza de partido judicial al pié de un cerro, con regular caserío, término fértil en vino y pasas, fábricas de espíritu de vino, telares de lienzo y bastante industria en pesca marítima. 6,700 h.—*Albondón*, lugar con fábricas de aguardiente, término productivo de mucho vino, y población esparcida por toda la jurisdicción. 3,400 h.—*Alhama*, ciudad cabeza de partido judicial, con hospital, cosecha de toda clase de productos agrícolas, término en que se encuentran baños termales muy frecuentados, telares de lienzo ordinarios, fábrica de jabon y otras manufacturas. 6,300 h.—*Baza*, ciudad cabeza de partido judicial, con establecimientos de beneficencia, hermosa colegiata, tres parroquias, bonitos paseos, telares de lienzo y cáñamo, fábricas de curtidos y otros oficios mecánicos, y término frondosísimo en que hay aguas medicinales, y se cosechan muchos frutos

agrícolas 10,100 h.—*Cullar de Baza*, villa con terreno á propósito para cereales, lino, cáñamo y hortalizas y fábricas de salitre. 5,500 h.—*Guadix*, ciudad cabeza de partido judicial y de diócesis, con establecimientos de beneficencia, buena casa capitular, distinguida catedral, cuatro parroquias, agradables paseos, vega fertilísima que produce variados y ricos frutos, fábricas de salitre y elaboración de alpargatas y demas manufacturas de cáñamo. 10,400 h.—*Huescar*, ciudad cabeza de partido judicial, con regular caserío, establecimientos de beneficencia, término que produce cereales, aceite y mucho vino, y alimenta bastante ganado lanar y cabrio, y alguna industria. 5,700 h.—*Puebla de Don Fadrique*, villa con hospital, cua-




(Torre de Picos.)

tro parroquias, cosecha de cereales, bastante ganado lanar y cabrío, cantera abundante de yeso, telares de lienzos y bayetas, fábricas de jabón, y término dilatado en que viven muchos moradores. 6,400 h.—*Colomera*, villa con establecimientos de beneficencia, hermosa parroquia, y terreno montuoso que produce cereales y mantiene ganados de todas clases. 3,100 h.—*Loja*, ciudad en profundo y delicioso valle atravesado por el Genil, con buen caserío, establecimiento de beneficencia, tres parroquias, agradables paseos, numerosas fuentes, término dilatado y frondoso en que hay abundancia de fuentes y variadas producciones agrícolas, fábricas de paños, sal, curtidos y muchas otras manufacturas. 45,000 h.—*Montefrío*, villa cabeza de partido judicial, en terreno áspero y quebrado, con hospital, notable parroquia, varias fuentes, fábricas de jabón y otras industrias, término dilatado en que hay muchos caseríos, y principalmente se cogen granos, aceite y garbanzos, habiendo montes que abundan en pastos para toda clase de ganados. 7,900 h.—*Algarinejo*, villa á la falda de un cerro, con buenas calles y casas, una hermosa plaza que tiene linda fuente en el centro, telares de lienzos comunes, molinos de aceite, fábricas de jabón y paños, etc., y término en que hay muchos manantiales, se cria bastante ganado de todas clases, y se cosecha principalmente trigo, vino y aceite. 4,300 h.—*Motril*, ciudad cabeza de partido judicial y plaza de armas, en la costa del Mediterráneo, con buen puerto, colegiata, establecimientos de beneficencia, terreno delicioso y fértil, plantado de olivos, viñas, moreras, higueras y otros frutales, el cual produce además caña dulce, batatas, limones, castañas, seda, algodón y cuantos frutos provalecen en las regiones intertrópicas. Hay fábricas de azúcar, jabón, rom tan bueno como el de Jamaica, y otros artefactos. 12,400 h.—*Almuñecar*, ciudad marítima sobre una colina, con decente caserío, hospital, fábricas de azúcar y alfarería, y terreno en su mayor parte montuoso, á propósito para viñas, olivares, árboles silvestres y buenos pastos, cosechándose cereales, caña dulce, algodón muy fino, vino exquisito, aceite, naranjas, limones, almendras, y otras frutas de superior calidad, y encontrándose ganado de todas clases. 5,000 h.—*Orjiva*, villa cabeza de partido judicial, con industria de alfares y grangería de ganado de cerda, y suelo fértil y pintoresco que produce cereales, lino, cáñamo, aceite, seda y caña dulce, hallándose á media legua de esta villa la sierra de Lujar, donde se encuentran canteras de piedra jaspeada de colores. 3,200 h.—*Santa Fé*, ciudad cabeza de partido judicial en el centro de una hermosa vega, con hospital, suntuosa parroquia, cosecha copiosa de aceite, cereales, lino, cáñamo y frutas, molinos de aceite y otros géneros de industria. 4,200 h.—*Ujijar*, villa cabeza de partido judicial á orillas del río Adra, con hospital, colegiata, terreno quebrado, cubierto de moreras, en que se cosechan con abundancia y de buena calidad granos, aceite, y seda. 3,000 h.

PROVINCIA DE JAEN.—**JAEN**, ciudad capital de dicha provincia y de diócesis, en la falda de un cerro, con abundancia de fuentes, espaciosas plazas, establecimientos de beneficencia é instrucción pública, suntuosa catedral, siete parroquias, varios edificios notables, fábricas de jabón, aguardiente, lienzos y otros artículos, y campiña que produce cereales, vino, aceite y ganados, cogiéndose además en las cercanías zumaque, gualda, pastel, rubia y delicadas frutas. 47,400 h.—*Torre del Campo*, con dos hospitales, tráfico de ganados y cosechas de granos, vino y aceite. 3,700 h.—*Alcalá la Real*, ciudad cabeza de partido judicial, en una ladera cerca de montañas, con castillo, dos parroquias, hospital, notable casa consistorial y otros edificios importantes, graciosos paseos, fábricas de paño basto, jabón y aguardiente, y término feraz en que se cosechan granos, vino y aceite, manteniéndose también considerables ganados. 11,500 h.—*Alcaudete*, villa con dos buenas parroquias, notable casa municipal, molinos de aceite, telares de lienzos ordinarios y otras industrias, y término fértil en cereales, aceite, frutas, seda, esparto y zumaque. 6,200 h.—*Andujar*, ciudad cabeza de partido judicial, á la derecha del Guadalquivir, con buen puente sobre este río, decente caserío, establecimien-

tos de beneficencia, preciosa casa consistorial, tres parroquias, agradables paseos, término dilatado en que hay muchos caseríos con grandes posesiones de olivares, viñas, huertas, arbolados y cria de toda clase de ganado, fábricas de loza, curtidos y jabon, y varios telares de sayales y estameñas. 9,300 h.—*Arjona*, villa en elevado cerro, con hospital, dos parroquias, una linda plaza, molinos de aceite, telares de estameña y lienzo basto, término pingüe y dilatado lleno de caserios, y cosecha cuantiosa de granos, aceite y buenos pastos, que sostienen numeroso ganado de todas castas. 3,600 h.—*Baeza*, ciudad cabeza de partido judicial en elevada colina, con buenas casas y calles, vistosas plazas, hospital, notable catedral, nueve parroquias, otros edificios de importancia, bonitas fuentes públicas, fábricas de paños bastos, curtidos, jabon y otras industrias, y término productivo de granos, aceite y vino. 10,800 h.—*Linares*, villa con calles regulares, varias fuentes, fábricas de municiones, jabon y tejidos bastos, molinos aceiteros, y término que concede cuantiosas cantidades de cereales y muy buenos aceites, encontrándose en él ricas minas de plomo que dan incalculables ganancias. 6.600 h.—*Bailen*, villa entre cerros de bastante altura, con buenas calles y plazas, hospital, importante parroquia, término fértil en aceite, y en que se encuentra una rica mina de alcohol, fábricas de vidrio basto, jabon y aguardiente, telares de tejidos de lencería, y muchos molinos aceiteros. Es famosa esta poblacion desde el gran triunfo que en su jurisdiccion lograron los españoles en 1808 destruyendo un ejército francés. 5,000 h.—*Cazorla*, ciudad cabeza de partido judicial, con abundancia de fuentes, notable casa consistorial, establecimientos de beneficencia, dos castillos antiguos, cercanias deliciosas, feraz y dilatadísimo terreno en que hay cosecha de toda clase de frutos, caserios, abundantes salinas, hermosos bosques y pastos para la numerosa ganadería, fábricas de tintas y curtidos, y molinos aceiteros. 6,000 h.—*Huelma*, villa cabeza de partido judicial en gran pendiente entre ásperas montañas, con caserío decente, hermosa parroquia, cosecha de cereales y mucha fruta, fábricas de jabon y vidriado, y molinos aceiteros 3,000 h.—*Mancha Real*, villa cabeza de partido judicial en hermoso y estenso valle, con buenas calles, hospital, bonita parroquia, fábrica de paños pardos, telares de terliz, muchos molinos aceiteros, y término que produce cereales, aceite, vino, cáñamo y lino. 4,000 h.—*Jodar*, villa con cuantiosa cosecha de esparto y aceite, y de granos, semillas y vino, fábricas de jabon y muchos molinos aceiteros. 3,600 h.—*Martos*, villa cabeza de partido judicial á la falda de la famosa peña de su nombre, con hermosa plaza, bonitas fuentes, tres parroquias, telares de lienzos, alfarerías, muchos molinos aceiteros, y término en que hay aguas medicinales y se cosechan cereales y mucho aceite. 10,000 h.—*Torre Don Jimeno*, villa con hospital, dos parroquias, molinos aceiteros, varios telares de lienzos, y término fértil en frutos agrícolas, encontrándose en él una abundante salina 5.800 h.—*Porcuna*, villa en una eminencia, con hospital, espaciosas plazas, un castillo antiquísimo bien conservado, molinos aceiteros, y considerable acopio de cereales y aceite. 5,400 h.—*Santiago de la Espada*, villa en la falda de un gran cerro, con término escabroso en que hay mucho caserío, cosecha de cereales y ganado de todas especies. 4,300 h.—*Ubeda*, ciudad cabeza de partido judicial al pié de la famosa toma de su nombre, entre los rios Guadalquivir y Guadalimar, con buenas plazas y fuentes, establecimientos de beneficencia, colegiata y cuatro parroquias, agradables paseos, fabricacion de lienzos, paños y loza, y término feraz en que abundan los productos agrícolas y hay considerables salinas. 13,100 h.—*Sabote*, villa cerca del Guadalimar, con muralla y castillo, molinos aceiteros, terreno feraz para toda clase de cereales, viñas y olivos. 3,000 h.—*Villacarrillo*, villa cabeza de partido judicial en lo alto de una colina, con hospital, y término en que se cosechan cereales, aceite y vino, manteniéndose en él bastante ganado y produciendo los montes madera de construccion. 4,600 h.

PROVINCIA DE CÓRDOBA.—CÓRDOBA, ciudad capital de dicha provincia y de dióce-



(Córdoba.)

sis, en estensa y deliciosa llanura, á la derecha del Guadalquivir, con magnífico puente sobre este rio, buen caserío, hermosas plazas, establecimientos de beneficencia é instruccion pública, suntuosos palacios, numerosas fuentes, bellos jardines y paseos, trece parroquias, una colegiata, asombrosa catedral de arquitectura

árabe sin rival en el mundo, y multitud de monumentos antiguos que hacen de esta ciudad un verdadero y espléndido museo de antigüedades. Hay en ella fábricas de jabon, curtidos, paños, bayetas, lienzo, seda y de otras industrias, y su feracísima campiña, en extremo pintoresca, dá de toda clase de frutos y pastos, en que se mantiene considerable número de ganado de todas clases, siendo muy afamado el caballar. por reputársele el mas aventajado de Europa. Pátria de muchos varones insignes. 42,000 h.—*Aguilar de la Frontera*, villa cabeza de partido judicial en una loma sobre el rio Cábra, con buenas plazas, hermosa casa municipal, establecimientos de beneficencia, notable parroquia, un antiguo castillo árabe de mérito, telares de lana y estambre, alfarerías y molinos aceiteros, y rico terreno que produce aceite, vino, cereales, frutas y abundantes pastos, en que se mantiene considerable ganado de todas especies. 44,800 h.—*Puente-Genil*, villa cortada por el Genil, con molinos aceiteros, alfarerías y terreno muy poblado de olivares. 6,400 h.—*Baena*, villa cabeza de partido judicial en el declive de un cerro, con hospital, dos parroquias, muchos molinos aceiteros, telares de lienzo, y término de 49 leguas de circunferencia, cosechándose en él abundancia de producciones agrícolas. 43,000 h.—*Castro del Rio*, villa con buen caserío, notable parroquia, establecimientos de beneficencia, molinos aceiteros, telares de lana, cáñamo, lino liso y labrado, y territorio muy fértil en producciones agrícolas. 9,100 h.—*Bujalance*, ciudad cabeza de partido judicial, con buenas casas y calles, establecimientos de beneficencia, importante parroquia, terreno abundante en aceite y cereales, fabricacion de paños bastos y estameñas, alfarerías y molinos aceiteros. 8,900 h.—*Cabra*, villa cabeza de partido judicial en valle fértil y pintoresco, con buenas calles, elegantes casas, establecimientos de beneficencia, dos parroquias, y término dilatado y feráz en que hay mucho caserío, un precioso manantial de agua medicinal y abundancia de frutos agrícolas, existiendo muchos molinos aceiteros, fábricas de curtidos, sillas y paños y otras industrias. 9,600 h.

*Doña Mencía*, villa en la falda de dos cerros, con buen caserío, fábricas de jabon y aguardiente, molinos aceiteros, y terreno bastante productivo de cereales, vino y aceite. 4,300 h.—*Fuente Obejuna*, villa cabeza de partido judicial, con decente caserío, hospital, buena parroquia y término dilatado en que hay varios caseríos, fuentes minerales ferruginosas, y cosecha de cereales, vino, aceite y mucha y rica miel, manteniéndose tambien considerable ganado lanar y de cerda, 4,700 h.—*Hinojosa del Duque*, villa cabeza de partido judicial en gran llanura, con calles regulares, espaciosa plaza, notable parroquia, hospital, fábricas de cera, curtidos, jabon y otras industrias, y término dilatado que produce abundancia de cereales, vino y pastos con que se mantiene numerosísimo ganado de todas clases. 7,700 h.—*Lucena*, ciudad cabeza de partido judicial, en hermosa llanura, con calles y casas de buen aspecto, vistosas plazas, establecimientos de beneficencia, suntuosa parroquia, numerosas fuentes, lindos paseos, muchas fábricas de belonería, de loza, jabon y objetos de alfarería, y término feraz en que se cosechan cereales, vino y aceite, hay aguas minerales muy salutíferas y canteras de hermoso jaspe, y se mantiene ganado caballar vacuno y de cerda. 46,600 h.—*Montilla*, ciudad cabeza de partido judicial. sobre dos colinas, con buenas casas y calles, establecimientos de beneficencia, término abundante en aceite, trigo y otros frutos, telares de lino y lana, molinos aceiteros, y fábrica de jabon y alfarería. Patria del Gran Capitan. 43,300.—*Espejo*, villa en eminente cerro, con una casa-castillo muy vistosa y antigua del duque de Medinaceli. hospital, y término que produce cereales, aceite, lino, cáñamo y frutas. 5,300 h.—*Montoro*, ciudad cabeza de partido judicial, á orillas del Guadalquivir, con soberbio puente sobre este rio, hermoso hospital, dos parroquias, molinos aceiteros, fabricacion de paños y estameñas, y término dilatado en que se cosechan mucho aceite y otros productos agrícolas, habiendo en él diferentes caseríos, innumerables minas de alcohol, y canteras de jaspe negro. 40.700. h.—*Palma del Rio*, villa en la confluencia de los rios Guadal-



quivir y Genil, con hospital, molinos de aceite, y término productivo de cereales, vino y aceite. 5,500 h.—*Pozoblanco*, villa cabeza de partido judicial, con calles limpias, establecimientos de beneficencia, fábrica de bayetas, molinos aceiteros y término dilatado que produce cereales abundantes, bellota, y pastos con que se mantiene mucho ganado lanar, cabrío y de cerda, encontrándose en dicho término innumerables canteras de piedra sillería, y varios nacimientos de aguas minerales. 6,700 h.—*Villanueva de Córdoba*, villa con dos hospitales, telares de lienzos, y término en que se cosechan cereales, aceite y vino, y se mantiene considerable ganado. 6,600 h.—*Priego*, villa cabeza de partido judicial, con casas espaciosas, notable parroquia, establecimientos de beneficencia, numerosas fuentes, una de ellas de soberbia fábrica, término dilatado cubierto de inmensos olivares, montes de encina y dehesas de pasto, muchos molinos de aceite, fábricas de curtidos, alfarerías, y telares de lienzos ordinarios y mantelería. 13,400 h.—*Rambla*, villa cabeza de partido judicial, con buenas calles y casas, establecimientos de beneficencia, fábricas de alfarería, y término estenso en que se cosechan trigo y aceite principalmente, y hay bastante ganado yeguar, asnal y de cerda. 9,000 h.—*Rute*, villa cabeza de partido judicial, en parage alegre y pintoresco, con espaciosas calles, dos hospitales, telares de lienzos, paños bastos y sayales, molinos de aceite y fábricas de aguardiente, y terreno en que hay preciosas canteras de mármoles y jaspes, en su mayor parte poblado de viñas, olivos y encinas, criándose en él ganado vacuno, cabrío y de cerda, cuyos jamones son los mejores de Andalucía. 7,600 h.—*Benomeji*, villa cerca del Genil, con regular caserío, establecimientos de beneficencia, molinos de aceite, y término productivo de cereales, aceite y vino. 4,500 h.—*Fernan Nuñez*, villa en deliciosa campiña, con decente caserío, y alegres calles, hermoso palacio del duque del mismo título, telares de lienzos, cintas y paños, molinos aceiteros, y cosecha de cereales, vino y aceite. 5,600 h.




(Málaga.)

PROVINCIA DE MÁLAGA.—MALAGA, ciudad capital de dicha provincia y de diócesis, en la costa del Mediterráneo y atravesada por el río Guadalmedina, con bello caserío, anchurosas plazas, varios edificios públicos y particulares de relevante mérito, un famoso acueducto denominado de Santelmo para surtir las fuentes de la ciudad, dos suntuosos muelles, excelente fanal giratorio de mucha elevación, un respetable castillo llamado de Gibralfaro y otros fuertes, deliciosos paseos, establecimientos de beneficencia é instrucción pública, brillante y lujosa catedral dotada de elevadísima y elegante torre, nueve parroquias, alrededores amenísimos llenos de huertas y casas de campo dignas de potentados, fábricas de jabón, curtidos, lencerías, productos químicos, hilados y tejidos de algodón y de hilo y cáñamo, sobresalientes ferrerías, mucho movimiento comercial, y término fértil en toda clase de producciones agrícolas, entre las que se distinguen las esquisitas pasas y batatas y el excelente vino tan estimado en todo el mundo. 68,600 h.—*Alora*, villa cabeza de partido judicial, cerca del río Guadalhorce, con decente caserío, hospital, buena parroquia, molinos aceiteros, fábricas de jabón y sulfato de sosa, abundancia de ganado vacuno, lanar, cabrío y de cerda, é innumerables naranjos, limoneros, granados, perales y mil diversas flores aromáticas en las márgenes de dicho río. 6,800 h.—*Antequera*, ciudad cabeza de partido judicial, con espaciosas calles, establecimientos de beneficencia, suntuosa colegiata y seis parroquias, abundancia de fuentes, fábricas de hilados y tejidos de lana, curtidos, alfarería, y otras industrias, y terreno de superior calidad que dá de toda clase de frutos, manteniéndose en él mucho ganado de todos géneros. 17,000 h.—*Archidona*, villa cabeza de partido judicial en la falda de una áspera y elevada sierra, con preciosa plaza ochavada, grandioso colegio de escolapios, notable parroquia, hospital, molinos aceiteros, y término productivo de cereales, aceite y pastos, con que se mantiene bastante ganado. 7,600 h.—*Campillos*, villa cabeza de partido judicial, con calles regulares, notable casa municipal, hermosa parroquia, buenas fuentes, casa de caridad, molinos aceiteros, fábricas de paños ordinarios y otros artefactos, y término dilatado en que hay muchos caseríos y ganado, y se cosechan granos y aceite. 4,400 h.—*Coin*, villa cabeza de partido judicial en el centro de un dilatado vergel, con dos parroquias, una bella plaza, numerosas y lindas fuentes públicas, fábricas de mármol, molinos aceiteros, telares de lienzos, y término pintoresco en que hay canteras de hermosos mármoles y jaspes, y se cosechan cereales, aceite y esquisita uva. 8,200 h.—*Alhaurin el Grande*, villa en la falda de la sierra de Mijas, con casas y calles de buen aspecto, bodega la mas estensa de Andalucía en el palacio de la duquesa de Montellano, el primer establecimiento hidropático de España, agradables paseos, numerosas fuentes, baños medicinales, molinos aceiteros, fábrica de fundición de minerales, y término productivo de grano, higos, pasa, aceite y frutos de todas clases, hallándose en él importantes minas de alcohol y canteras de preciosos mármoles y jaspes. 5,900 h.—*Colmenar*, villa cabeza de partido judicial, en una colina, con regular caserío, fábricas de aguardiente, y terreno de pan llevar y de viñedo. 5,900 h.—*Estepona*, villa cabeza de partido judicial, próxima al Mediterráneo, con hospital, fábricas de curtidos y fundición de plomo, mucha industria en pesca, y término estenso que produce mineral de plomo argentífero, pinos y carrascos, considerable cantidad de higos, batatas, limones, naranjas, uvas y pastos con que se alimenta ganado cabrío, lanar y de cerda. 8,500 h.—*Gaucin*, villa cabeza de partido judicial, á la falda de la sierra del Hacho, con buenas casas y calles, hermosas fuentes, respetable castillo, aguas medicinales, fábricas de aguardiente, jabón y taponés de corcho, telares de lencería y piezas de algodón, y término productivo de vino, cereales, limones, naranjas, granadas y esquisitas frutas, manteniéndose en él ganado de todas clases; el lanar de mucho mérito. 4,000 h.—*Marbella*, ciudad cabeza de partido judicial en la playa del mar, con calles y casas de bonito aspecto, hospital, buena parroquia, fuentes públicas,

una de ellas magnífica, dos grandes fundiciones de hierro, mucha y delicada pesca, y término en que hay ricas minas de plomo y hierro, y se cosechan cereales, vino, aceite, naranjas, limones y otros frutos 5,400.—*Mijas*, villa al pié de Sierra Blanca con fábrica de papel, molinos aceiteros, y cosecha de cereales, vino, aceite, higos, batatas y otros productos. 4,000 h.

*Velez-Málaga*, ciudad cabeza de partido judicial, en la falda de Sierra Tajada, con dos parroquias, establecimientos de beneficencia, ingenios de azúcar, tenerías, fábricas de jabon y aguardiente, molinos aceiteros, y suelo feracísimo y frondoso plagado de naranjales, limoneros, nopales y otros árboles delicados, aclimatándose en él muchas plantas americanas, como el café, tabaco y cochinilla. 14,000 h.—*Ronda*, ciudad cabeza de partido judicial, sobre la planicie de una elevada roca, cortada perpendicularmente por la naturaleza, y que dividiendo la ciudad en dos partes forma el espantoso precipicio llamado Tajo de Ronda, por cuyo fondo corre el rio Guadalquivir ó Guadiaro. Para salvar este abismo y enlazar las dos partes de la poblacion, hay dos puentes gigantescos de sorprendente mérito y extraordinaria altura. Esta ciudad cuenta con buenos edificios públicos, cuatro parroquias, establecimientos de beneficencia, abundantes fuentes, amenos paseos, fábricas de curtidos, bayetas, lienzos, paños y de otros artefactos, y término frondoso y fértil en que se cosechan cereales, aceite, vino y esquisitas frutas, y se mantiene considerable ganado de todas clases, encontrándose canteras de hermosos jaspes. 13,900 h.

PROVINCIA DE SEVILLA.—*SEVILLA*, ciudad metropolitana, capital de dicha provincia, de capitanía general y audiencia territorial, á la izquierda del Guadalquivir, con calles por lo comun angostas y torcidas, muralla de legua y media de circuito, y 167 torreones muy antiguos. Hay multitud de edificios grandiosos, entre ellos la soberbia é inmensa catedral, con su torre de la Giralda, la mas alta de España, el suntuoso alcázar, la pri-




(Sevilla.)

morosa casa consistorial, el palacio arzobispal, la gran fábrica de tabacos, la lonja de Mercaderes, el palacio del duque de Medinaceli, la maestranza, el acueducto de los Caños de Carmona, la casa de Módena, etc. Hay numerosos é importantes establecimientos de beneficencia é instruccion públca; las casas en general gozan de bellos patios, fuentes y pisos bajos deliciosísimos en verano. y entre los paseos interiores y exteriores descuellan la Alameda, el de la plaza del Duque, el Salon, Bellaflor y las Delicias de Arjona. La poblacion está rodeada de muchas huertas, quintas y sitios de recreo llenos de naranjales, y un poco mas lejos la circundan inmensos olivares, cuyo fruto es de tanto valor y estima. El rio es navegable hasta la torre de Oro, junto a la ciudad, y por él mantiene comunicacion diaria con el puerto de Cádiz mediante los vapores de la compañía. Hay comercio muy activo de frutos nacionales y estrangeros, y fábricas de fundicion de artillería, salitre, paños, loza, tabacos, tejidos de seda, y numerosísimos talleres de diferentes artes y oficios. 120,000 h.—*Alcalá de Guadaira ó de los Panaderos*, villa á orillas del Guadaira, con buen caserío, dos parroquias, dos hospitales, un antiguo castillo muy notable, una famosa mina de agua, molinos aceiteros, fábricas de jabon, alfarerías, y término delicioso en que se cria numeroso ganado vacuno y lanar, y hay abundancia de toda clase de producciones, sobresaliendo la aceituna gordal, que se dice ser la mas gruesa de Europa. 6,700 h.—*Utrera*, villa cabeza de partido judicial, en vasto y risueño valle, con dos parroquias, una de jellas hermosa, establecimiento de beneficencia, fábricas de jabon, curtidos, loza, cera y otros artículos, y término poblado de grandes olivares, viñas y frutales, habiendo en él salinas copiosas y numeroso ganado de todas especies. 12,700 h.—*Osuna*, villa cabeza de partido judicial, al pié de un alto cerro, con hermosa colegiata, establecimientos de beneficencia, fabricacion de esparto, y término feraz en que se cogen granos, vino y aceite, y hay grandes dehesas que mantienen mucho ganado caballar y vacuno. 17,500 h.—*Carmona*, ciudad cabeza de partido judicial, en medio de fertil vega, con buen caserío, establecimientos de beneficencia, siete parroquias, agradables paseos, fábricas de paños, curtidos, jabon y aguardiente, y término fertilísimo en cereales, aceite y otros artículos, alimentándose en él mucho ganado. 15,100 h.—*La Campana*, villa en dilatada campiña, con fábricas de tejidos de lienzo, mucho ganado lanar y vacuno, molinos aceiteros, y cuantiosa cosecha de aceite y cereales. 5,400 h.—*Cazalla de la Sierra*, villa cabeza de partido judicial, en la cresta de Sierra Morena, con calles regulares, hospital, grandiosa fábrica de hierro titulada del Pedroso, molinos aceiteros, tenerías, y término montuoso en que hay minas de metales preciosos, canteras de bellos mármoles, madera de construccion, mucho ganado y copiosa cosecha de vino y aceite. 6,500 h.—*Constantina*, villa en las laderas de un valle, con buenas calles y casas, establecimientos de beneficencia, molinos aceiteros, centenas de lagares, fábricas de curtidos, jabon y aguardiente, y territorio quebrado de que se saca madera de construccion y considerable cantidad de vino, aceite y cereales. 6,900 h.—*Ecija*, ciudad cabeza de partido judicial, á la izquierda del Genil, con buen caserío, magníficos palacios, preciosas plazas, establecimientos de beneficencia, seis parroquias, encantadores paseos, fábricas de paños, telares de seda é hilo, abundancia de escelente ganado de todas clases, y término llano que tiene mas de 200 cortijos, é inmensos olivares, recolectándose cosechas extraordinarias de cereales y casi un millon de arrobas de aceite, que se elabora en centenas de molinos. 23,700 h.—*Estepa*, villa cabeza de partido judicial, en la falda de un cerro, con calles cómodas, establecimientos de beneficencia, dos parroquias, molinos aceiteros, y término abundante en granos y aceite, hallándose canteras de jaspe. 7,300 habitantes.—*Fuentes de Andalucía*, villa con buena casa capitular, molinos aceiteros, y término productivo de cereales y aceite. 5,900 h.—*Marchena*, villa cabeza de partido judicial, con establecimientos de beneficencia, baños medicinales, fábrica de lienzo ordinarios, telares de mantas bastas, alfarerías, molinos aceiteros, y suelo que da cereales, vino y aceite. 11,600 h.—*Moron*, villa cabeza de partido judicial, á la derecha del rio Guadaira, con establecimientos de beneficencia, hermosa parroquia, molinos aceiteros, alfarerías, fábrica de jabon, y término dilatado en que hay muchos caseríos, aguas medicinales, canteras de hermoso mármol, y abundante ganado, cosechándose mucho aceite

y cereales. 10,200 h.—*El Arahál*, villa sobre una colina, con hospital, fábricas de jabón, alfarerías, molinos aceiteros, ganado vacuno y lanar, y cosecha de cereales, aceite y vino. 7,000 h.

*Lora del Río*, villa cabeza de partido judicial, con establecimiento de beneficencia, molinos aceiteros, fábricas de lienzos y telas bastas de lana, considerable ganado vacuno, lanar y de cerda, y cosecha de cereales, aceite, naranjas y otras frutas. 4,700 h.—*Lebrija*, villa en deliciósísima campiña, con buen caserío, hospital, hermosa parroquia, fábricas de gerga, loza y jabón, molinos aceiteros, ganados de todas clases, y término en que hay una inmensa marisma y se cosechan cereales, aceite y vino. Pátria del insigne gramático Antonio de Nebrija. 8,000 h.—*San Lucar la Mayor*, ciudad cabeza de partido judicial, en hermoso valle, con buenas casas y calles, establecimientos de beneficencia, tres parroquias, bonitos paseos, molinos aceiteros, fábrica de jabón y otros artefactos, mucho ganado de todas clases, y término fertilísimo en aceite y otras producciones agrícolas. 2,500 h.—*Mairena del Alcor*, villa con molinos aceiteros, cosecha de granos y aceite, celebrándose en ella por abril una famosa feria á que concurren traficantes de toda España, á proveerse especialmente de ganado de cerda, caballar y vacuno y de utensilios de labor. 3,600 h.—*Coronil*, villa con buenas casas y calles, suntuoso edificio municipal, establecimientos de beneficencia, notable parroquia, molinos aceiteros, telares de lienzos, y territorio de mucho aceite y otros frutos. 3,800 h.—*Cantillana*, villa á la derecha del Guadalquivir, con hospital, molinos aceiteros, alfarerías, fábricas de jabón y aguardiente, término en que hay una preciosa cantera, y que da mucho aceite y otros frutos. 4,400 h.—*Guadalcunál*, villa en terreno escabroso, con hospital, tres parroquias, molinos aceiteros, fábricas de jabón, aguardiente y curtidos, y término en que hay caseríos, cogiéndose en él aceite y granos. 5,400 h.


PROVINCIA DE CÁDIZ.—*CÁDIZ*, ciudad capital de dicha provincia y de diócesis, plaza de armas en la punta N. de la isla de Leon, con excelentes castillos y fortificaciones, puerto seguro y cómodo, vistosas calles, hermosas plazas, lindos paseos, brillantes estableci-



(Cádiz.)

mientos de beneficencia, aventajados de instrucción pública, preciosa catedral que todavía está en construcción, magníficos cuarteles y cárcel pública, varios otros edificios de mérito, gran fábrica de cigarros, suntuosa de tejidos de algodón, otra de fundición de hierro, muchos telares de tejidos de hilo, lienzo, mantelería y cintas, mucha industria en pesca y sobresaliente fabricación de objetos de ebanistería, pudiendo decirse que todas las artes y oficios tienen vida y progresan en esta ciudad, que es la más culta y hermosa de Andalucía. 54,000 h.—*Algeciras*, ciudad cabeza de partido judicial, dentro de la bahía de Gibraltar, con castillo, buenas calles y casas, vistosa plaza, establecimientos de beneficencia, notable acueducto, fábricas de curtidos, y tejidos de hilo, algodón y otros artefactos, suelo quebrado que mantiene mucho ganado vacuno y produce granos. 11,100 h.—*Ceuta*, ciudad episcopal, plaza fuerte en la costa de África, con capitania general de esta costa, respetables fortificaciones, decente caserío, institutos de beneficencia, notable casa capitular, catedral y gran establecimiento presidial, en que los penados se dedican á varias industrias. 2,200 h.—*Arcos de la Frontera*, ciudad cabeza de partido judicial, sobre una roca elevadísima, bañada por el Guadalete, con calles muy pendientes, establecimientos de beneficencia, dos parroquias, muchas fábricas de excelentes curtidos, término fértil de que se saca madera de construcción, jaspe con vetas de cristal, y considerable cosecha de cereales, vino, aceite y frutas. 11,300 h.—*Bornos*, villa á la derecha del Guadalete, con buenas calles y casas, espaciosa plaza, notable parroquia, molinos aceiteros, telares de tejidos de lana y algodón, fábricas de jabón, y cosecha de cereales, aceite y esquisitas frutas. 4,800 h.

*Chiclana*, villa cabeza de partido judicial, cortada por un riachuelo, con hermosas casas, buenos establecimientos de beneficencia, dos parroquias, fábricas de aguardiente, almidón, telares de lienzo, alfarerías y otras industrias, y terreno fértil, lleno de huertas, tierras de labor y pinares, habiendo en él establecimiento de baños medicinales muy concurridos. 9,100 h.—*Conil*, villa á orillas del Océano, con casas de beneficencia, ganado vacuno y yeguar, grande industria en pesca y cosecha de cereales. 3,500 h.—*Grazalema*, villa cabeza de partido judicial, con bella plaza, notable parroquia, mucha elaboración de paños y otras manufacturas, y término montuoso en que se cria bastante ganado especialmente de cerda, y se cosechan cereales y vino. 8,900 h.—*San Fernando ó Isla de Leon*, ciudad cabeza de partido judicial en dicha isla llamada también Gaditana, con hermosa casa consistorial, establecimientos de beneficencia, dos parroquias, sobresalientes fortificaciones, el magnífico arsenal de la Carraca, celebrado observatorio astronómico, copiosísima cosecha de sal, fábricas de curtidos, almidón, albayalde y otros artefactos, mucha industria en pesca sobre el río San Pedro, el famoso puente de Suazo, único punto que enlaza la espresada isla con la tierra firme de la Península. En esta ciudad reside el capitán general del departamento de Cadiz con todas sus dependencias. 9,800 h.—*Puerto Real*, villa en el litoral del Océano, con buenas calles y casas, notable parroquia, hermoso muelle, vistosos paseos, fábricas de telas bastas y curtidos, y terreno en que hay muchas salinas y canteras de jaspe, cosechándose trigo, vino y abundantes pastos que sostienen bastante ganado cabrio. 3,900 habitantes.—*Puerto de Santa Maria*, ciudad cabeza de partido judicial, cerca de la embocadura del Guadalete, en la bahía de Cadiz, con elegante puente colgado sobre dicho río, lujoso caserío, establecimientos de beneficencia, notable parroquia, amenos paseos, fábricas de jabón, aguardiente, licores, curtidos, cerbeza y albayalde, considerable cosecha de granos, cuantiosísima de famoso vino, é inmensas y suntuosas bodegas para la conservación de este líquido. 17,900 h.—*Rota*, villa marítima con muelle de buena fábrica, hermosa parroquia, considerable ganado vacuno y yeguar, y suelo muy fértil en granos y vino tan celebrado con el nombre de Tintilla de Rota. 8,000 h.—*Jerez de la Frontera*, ciudad cabeza de partido judicial en suelo feraz, llano y delicioso, con hermosas calles, agradable caserío, bella casa consistorial y otros edificios antiguos muy notables, establecimientos de beneficencia, importante colegiata, ocho parroquias y término de 54 leguas de circunferencia, que produce prodigiosa abundancia de cereales y vino, habiendo para la conservación de este renombrado ar-



(Jerez.)

tículo magníficas y vastísimas bodegas, que no tienen quizá rival en ninguna parte. 33,100 h.—*Medina-Sidonia*, ciudad cabeza de partido judicial sobre un espacioso cerro, con buenas calles, vistosa plaza, establecimientos de beneficencia, dos parroquias, notable casa consistorial, aguas medicinales, mucho ganado lanar, molinos aceiteros, alfarerías, telares de jerga y otras manufacturas, y cosecha de cereales y fruta. 10,500 habitantes.—*Alcalá de los Gazules*, villa en cuesta, con calles aseadas, dos hospitales, notable parroquia, cosecha de cereales, ganado de todas clases, fábricas de jabón, cera, loza vidriada y otros artefactos, 6,100 h.—*San Lucar de Barrameda*, ciudad cabeza de partido judicial, cerca del Guadalquivir, con buenas casas y calles, establecimientos de beneficencia, y término en que se coge rica cosecha de uva, encontrándose en él abundantes salinas. 16,000 h.—*San Roque*, ciudad cabeza de partido judicial, sobre un cerro, con regular caserío, establecimientos de beneficencia, fábricas de curtidos, jabón, licores, cuerdas de pita, alfarerías y otros artefactos, término que produce cereales, y mantiene ganado lanar y vacuno. 7,600 h.—*Jimena de la Frontera*, villa á orillas del Horgarganta, con decente caserío, dos parroquias, fábricas de curtidos, jabón y alfarerías, telares de lienzos caseros, ganado de todas clases, y suelo productivo de cereales. 5,900 h.—*Olvera*, villa cabeza de partido judicial, sobre varios peñascos, con establecimientos de beneficencia, molinos aceiteros, y término que da mucho aceite, cereales y bellota con que se ceba considerable ganado de cerda. 6,000 h.—*Véger*, villa con establecimiento de beneficencia, molinos aceiteros, mucha fabricación de arcos de mimbres para cubas y barriles, y término fértil en cereales, esquisitas naranjas y otras producciones, manteniéndose en él considerable ganado de todas clases. 8,300 h.—*Tarifa*, ciudad plaza fuerte en la parte mas meridional de España, sobre el estrecho de Gibraltar, con hospital, fábricas de curtidos y otros objetos, mucha industria en pesca y término feraz que produce cereales, ricas naranjas y otras frutas, encontrándose en él grandes vacadas y montes de arbolado de construcción. 8,100 h.—*Ubrique*,

villa con establecimientos de beneficencia, fábricas de curtidos, jabon, paños bastos, lencería y cola fuerte, y término montuoso en que hay aguas medicinales, cosecha de cereales, ricas frutas y abundancia de pastos con que se alimenta considerable ganado de todas clases. 5,400 h.

**PROVINCIA DE HUELVA.**—**HUELVA**, villa capital de dicha provincia, sobre la ría de su nombre, formada por la confluencia de los ríos Odiel y Tinto en el Océano, con buen puerto, dos parroquias, establecimientos de beneficencia, calles aseadas, decente caserío, interesantes minas para surtir las fuentes públicas, alrededores deliciosísimos llenos de vegetación robusta y pintoresca, astilleros para construcción de buques, mucha industria en pesca, fábricas de cordelería y redes, y término productivo de cereales, vino, aceite, frutas y pastos. 7,400 h.—*Cartaya*, villa marítima, con maestranza y astilleros, bastante industria en pesca, y término productivo de cereales, frutas y madera de pino. 4,100 h.—*Aracena*, villa cabeza de partido judicial, rodeada de montañas. con buenas calles y casas, espaciosas plazas, hospital, notable parroquia, molinos aceiteros, fábricas de curtidos, y cosecha de vino, aceite, granos, frutas y bellota, con que se ceba buen número de puercos. 4,400 h.—*Encinasola*, villa fronteriza con Portugal con terreno montuoso que tiene grandes bosques, y produce granos y pastos para numeroso ganado de todas clases. 3,400 h.—*Ayamonte*, ciudad cabeza de partido judicial, á la izquierda del Guadiana, cerca de la embocadura de este río en el Océano, con espaciosas plazas, establecimientos de beneficencia, mucha industria en pesca, y término montuoso en que hay grandes pinares, canteras de cal muy superior, y cosecha de cereales, vino y aceite. 4,700 h.—*Lepe*, villa marítima con hospital, y término quebrado que produce cereales, uvas, naranjas y otras frutas. 3,000 h.—*Moguer*, ciudad marítima cabeza de partido judicial, en la izquierda del río Tinto, con buenas casas y calles, elegante edificio consistorial, hospital, interesante parroquia, fábricas de aguardientes y otras manufacturas, y término en que se colecta vino en abundancia. 5,400 h.—*Almonte*, villa en parage agradable, con fábricas de jabon, molinos aceiteros, y término dilatadísimo que contiene grandes lagunas, sostiene mucho ganado, y abunda en cereales, aceite y vino. 3,800 h.—*Río Tinto*, villa en hondonada pintoresca, con término en que se hallan las ricas minas de cobre que desde muy antiguo se están beneficiando, habiendo un brillante establecimiento para la fundición del mineral. 9,000 h.—*La Palma*, villa cabeza de partido judicial con establecimientos de beneficencia, fábrica de cántaros para aguardiente y otros artefactos, y término en que se cria ganado lanar y cabrio, y se cosechan cereales, vino y aceite 3,600 h.—*Valverde del Camino*, villa cabeza de partido judicial, con hospital, fabricación de tegidos de lana y lino, y término montuoso en que se cosechan varias producciones agrícolas, y hay buenos pastos para ganados. 5,200 h.—*Puebla de Guzman*, villa en la frontera de Portugal, con fabricación de paños ordinarios, y terreno desigual, que produce cereales y pastos para ganados. 3,800 h.—*Bolsillos del Condado*, villa con establecimiento de beneficencia, notable parroquia y casa municipal, molinos aceiteros, fábrica de alfarería, aguardiente, arrope y otros artefactos, y término que dá abundancia de variados artículos. 4,600 h.—*Zalamea la Real*, villa con fábricas de curtidos y otras manufacturas, y término que produce cereales y pasto para ganados. 4,200 h.

**PROVINCIA DE BADAJOZ.**—**BADAJOZ**, ciudad capital de dicha provincia, de diócesis y de la capitania general de Estremadura, y plaza fuerte fronteriza á Portugal á la izquierda del Guadiana, con gran puente sobre este río, murallas y baluartes imponentes, buenas casas y calles, bonitos paseos, catedral de mérito y mucha solidez, cuatro parroquias, establecimientos de beneficencia, alguna industria, y término dilatadísimo en que se cosecha mucho de toda clase de frutos, y hay vastas dehesas en que se alimenta numeroso y aventajado ganado de todas especies. 11,500 h.—*Almendra lejo*, villa cabeza de partido judicial, en el centro de una hermosa campiña, con vistosas casas y calles, hermosa plaza, hospital, elegante parroquia, terreno muy feraz para toda clase de producciones, mucho ganado de todas clases, fábricas de aguardientes y molinos de aceite. 5,800 h.—*Azanchal*, vi-



lla cruzada por un arroyo, con buenas calles, notable casa municipal, y otras de mérito, fábricas de jabon y aguardiente, y término muy pingüe que produce cereales, aceite, vino y pastos para numeroso ganado lanar. 2,900 h.—*Alburquerque*, villa cabeza de partido judicial, en una ladera, con castillo, hermoso paseo, hospital, abundantes fuentes, muchos telares de lienzos y paños bastos, fábricas de curtidos, jabon y tinajas, molinos aceiteros y término muy estenso que dá abundancia de cereales, vino, aceite y pastos para grandes rebaños de todas clases. 5,500 h.—*Castuera*, villa cabeza de partido judicial, en un valle, con buenas calles, notable parroquia, fabricacion de lienzos ordinarios, y término que produce cereales, vino y excelentes pastos para toda clase de ganado. 5,600.—*Cabeza del Buey*, villa en la falda de un cerro, con hospital, telares de paños, lienzos, bayetas y otras manufacturas, y término en que se cria mucho ganado, y se cosechan cereales, aceite y vino. 5,400 h.—*Quintana*, villa con magnífico edificio para pósito, muchos telares de lienzos comunes, cosecha de cereales, y ganado de todas clases. 3,200 h.—*Don Benito*, villa cabeza de partido judicial, en dilatada llanura, con buenas calles, hermosa plaza, hospital, muchos telares de lana, y término muy vasto en que abunda toda clase de productos agrícolas y ganados, 14,600 h.—*Guareña*, villa en llanura, con fábricas de aguardiente, y terreno superior para cereales, manteniéndose en él ganado de todas castas. 3,200 h.—*Fregenal de la Sierra*, villa cabeza de partido judicial, en delicioso valle, con hermosas casas, hospital, tres parroquias, fábricas de curtidos, jabon, alfarerías, lencerías y otros artefactos, y término que produce cereales, vino, lino, aceite y pastos para ganados, especialmente de cerda. 4,600 h.—*Higuera la Real*, villa en la frontera de Portugal, con molinos aceiteros, fábricas de jabon y lencería, y término en que hay abundancia de fuentes, ganado de todas clases y cosecha de cereales, vino, aceite y lino. 3,800 h.—*Herrera del Duque*, villa cabeza de partido judicial, en dilatada campiña, con buenas calles y plaza, hospital, notable parroquia, y término en que pasta mucho ganado, y se cosecha considerable cantidad de cereales, vino y aceite. 2,300 h.—*Jerez de los Caballeros*, ciudad cabeza de partido judicial, en un alto, con muralla, buenas calles y casas, hospital, cuatro parroquias, jardines de naranjos y limoneros, fábricas de curtidos, jabon, alfarería y otros artefactos, y término fértil en cereales, aceite, vino, esquisitas frutas, y pastos para toda clase de ganados, 6,100 h.—*Barcarrota*, villa en la falda de una sierra, con dos parroquias, fabricacion de jabon y tejidos de hilo y lana, y término que dá cereales y mucha bellota para ganado de cerda. 3 000 h.—*Fuente de Cantos*, villa cabeza de partido judicial, con hospital, muchos telares de lana, término en que se cosecha abundancia de cereales, manteniéndose en él considerable ganado de cerda y de otras especies 4,500 h.—*Bienvenida*, villa en la pendiente de una colina, con molinos de aceite, considerable ganado de toda clase, y cuantiosa cosecha de vino, aceite y cereales. 2,800 h.—*Mérida*, ciudad cabeza de partido judicial, á la derecha del Guadiana, con magnífico puente sobre este rio, casas cómodas y muchos edificios notables, hermosa plaza, dos parroquias, notabilísimos restos de su antigua grandeza, fábricas de jabon y otras industrias, y terreno muy fértil en toda clase de producciones, manteniéndose en él multitud de ganados de todas clases. 3,800 h.—*Montijo*, villa en hermosa llanura, con hospital, buena casa capitular, fabricacion de jerga y otras manufacturas, y suelo productivo de abundancia de granos, aceite, vino y pastos para ganados. 3,800 h.—*Llerena*, ciudad cabeza de partido judicial, con muralla antigua, buenas calles, hospital, dos parroquias, telares de lienzos comunes, molinos aceiteros, fábricas de curtidos, aguardiente, jabon y otros artefactos, y término que dá cereales, aceite, vino y mantenimiento para numerosísimo ganado de todas especies. 5.000 h.—*Azuaga*, villa con calles, casas y plazas de agradable aspecto, magnífica parroquia, molinos aceiteros, telares, alfarerías, y estenso territorio que produce cereales, vino, aceite, lino, esquisitas frutas y pastos para muchísimos millares de reses de todas clases.


4,500 h.—*Berlanga*, villa sobre terreno desigual, con hospital, fábricas de paños ordinarios, y campiña productiva de cereales y pastos para mucho ganado lanar. 3,400 h.—*Olivenza*, villa cabeza de partido judicial y plaza de armas en la frontera de Portugal, sobre la izquierda del Guadiana, con establecimientos de beneficencia, deliciosa y dilatada campiña, llena de inmensas dehesas de arbolado y pasto, y pingüe cosecha de cereales. 5,300 h.—*Esparragosa de Lases*, villa con muchos telares de lencería, y cosecha de cereales, lino y pastos para ganados. 2,400 h.—*Villanueva de la Serena*, villa cabeza de partido judicial, sobre vastísima llanura, con hospital y terreno muy fértil en granos y vino, existiendo allí una famosa dehesa, titulada la Serena, de 9 leguas de estension, en que se alimentan numerosos rebaños de merinas y otros ganados. 9,000 h.—*Campanario*, villa con hospital, elaboracion de esparto, telares de lienzos ordinarios, y cosecha de cereales, vino, lino y pastos para ganado lanar y de cerda 5,400 h.—*Zafra*, villa cabeza de partido judicial en un valle, con establecimiento de beneficencia, magnífico palacio del duque de Feria, hermosa colegiata, tenerías, alfarerías y otras industrias, y suelo feraz en que se cogen granos, aceite y vino 7,500 h.—*Fuente del Maestre*, villa con notable casa capitular, preciosa parroquia, hospital, fábricas de aguardiente, molinos aceiteros y otras industrias, y terreno abundante en ganados, cereales vino y aceite. 5,200 h.

PROVINCIA DE CACERES.—**CACERES**, villa capital de dicha provincia y de la audiencia territorial de Estremadura, en un cerro, con gran plaza, torreones antiguos, hermoso caserío, edificios públicos y palacios de mérito, cuatro parroquias, establecimientos de beneficencia é instruccion pública, molinos aceiteros, fábricas de curtidos, jabon y loza basta, telares de lienzos y otros ramos de industria, y término muy estenso, fértil en ganados, cereales, vino, aceite y frutas. 12,000 h.—*Arroyo del Puerco*, villa en vasta llanura, con buenas calles, hospital, hermosa parroquia, fábricas de excelente loza basta y jabon, telares de lienzos y paños, y suelo feraz en que se cosechan cereales, aceite, vino, zumaque y frutas, y se cria bastante ganado. 7,400 h.—*Casar de Cáceres*, lugar con notable parroquia, tenerías, telares de paños y lienzos y otras manufacturas, y suelo productivo de cereales, vino, aceite, zumaque y pastos para ganados. 6,000 h.—*Alcántara*, villa cabeza de partido judicial sobre el Tajo, con soberbio puente sobre este rio, muralla antigua, dos parroquias, fábrica de curtidos, molinos aceiteros, y terreno pedregoso en que se cria considerable ganado y se cogen cereales, vino, aceite y otros artículos. 4,300 h.—*Brozas*, villa sobre un cerro, con hospital, dos parroquias, fábricas de jabon, curtidos, alfarerías, telares de lienzos y paños y otros ramos de industria, baños minerales muy salutíferos, y término en que pasta abundancia de ganado de todas clases y se cosechan cereales, esquisitas frutas, aceite, vino muy superior y zumaque. 7,100 h.

*Ceclavin*, villa con murallas, casas y calles regulares, hospital, buena parroquia, fábricas de jabon y cera, telares de lienzos y otras manufacturas, y término feraz para vino, aceite y cereales, manteniéndose además bastante ganado. 4,600 h. *Coria*, ciudad episcopal, cabeza de partido judicial cerca del rio Alagon, con buena muralla y castillo antiguo, decente caserío, palacios notables, interesante catedral, dos parroquias, hospital, telares de lienzos, y suelo en que se mantiene mucho ganado y se cosechan cereales, vino y aceite. 2,800 h.—*Torrejoncillo*, villa con molinos aceiteros, fábricas de paños y bayetas, y término que cria considerable ganado de todas especies y produce cosechas de los principales artículos. 6,500 h.—*Gata*, villa en una gran hoya, con hospital, molinos aceiteros, alfarerías, telares de lencería, y terreno de sierra en que se mantiene ganado cabrio, vacuno y de cerda, y se coge vino y abundancia de miel y aceite. 3,100 h.—*Garrobillas de Alconetar*, villa cabeza de partido judicial, á un cuarto de legua del Tajo, con espaciosa plaza, establecimientos de beneficencia, dos buenas parroquias, telares de paños y lienzos comunes, fábricas de curtido y otros artefactos, y suelo

escabroso productivo de vino, aceite, cereales, almendras y otras frutas, y pastos para todo ganado. 6,600 h. *Hervas*, villa al pié de altas montañas, con buenas casas, hospital, fábricas de paños y bayetas, mucha elaboracion de chorizos, y terreno montañoso en que se cria de todo ganado y se cogen cereales, vino, aceite, lino, abundancia de pimiento, castañas y otras frutas. 3,600 h.—*Logrosan*, villa cabeza de partido judicial, en estrecho valle, con telares de lienzos comunes y término en que se mantienen ganados y se cosechan cereales, vino, aceite y lino. 3,400 h.—*Guadalupe*, villa entre cerros con el famoso santuario de Nuestra Señora de Guadalupe, fábrica de curtidos, telares de lienzos caseros y otras industrias, y término escabroso productivo de aceite, vino, frutas y pastos para ganados. 3,800 h.—*Montanchez*, villa cabeza de partido judicial en un valle, con decente caserío, castillo antiguo, molinos aceiteros, telares de lienzos, mucha industria en ricos jamones y cecina, y suelo áspero en que se cria ganado y se cosechan cereales, vino y algun aceite. 5,600 h.—*Alcuescar*, villa en la falda de una cordillera con molinos aceiteros, telares de lienzos y fabricacion de botas para líquidos, y término abundante en aceite, cereales, vino, miel, frutas y pastos para mucho ganado de cerda. 3,600 h.—*Plasencia*, ciudad episcopal cabeza de partido judicial, á la derecha del rio Jerte en deliciosa campiña, con muralla antigua, buenas calles hermosa plaza, decente caserío, bellos palacios, establecimientos de beneficencia, siete parroquias, preciosa catedral, amenos paseos, notable acueducto para el surtido de la ciudad, magnífica fábrica de filatura de seda, otras de curtidos y jabon, y término muy pingüe para aceite, vino, cereales, esquisitas frutas y pastos para mucho ganado. 6,000 h.—*Montehermoso*, lugar con calles espacijas y suelo abundante en granos, vino aceite y ganados especialmente de cerda. 3,700 h.—*Trujillo*, ciudad cabeza de partido judicial, alrededor de un cerro, con castillo antiguo sobre este, seis parroquias, hospital, tres buenos palacios, telares de lienzos caseros, tenerías y dilatado término productivo de granos y pastos para numerosas piaras de cerdos y rebaños lanares. 4,600 h.—*Valencia de Alcántara*, villa cabeza de partida judicial, en la frontera de Portugal, con castillo, acueducto antiguo, dos parroquias, hospital, tenerías, telares de lienzos, y terreno escabroso que produce granos, vino, aceite y sobre todo pastos para ganados. 4,700 h.

**PROVINCIA DE LAS BALEARES.**—**PALMA**, ciudad capital de dicha provincia, de diócesis, capitanía general y audiencia territorial, en la isla de Mallorca, con fuertes murallas, puerto marítimo, castillo para defenderle, buenas plazas y caserío, edificios suntuosos como la catedral, el palacio del gobernador y la lonja, establecimientos de beneficencia é instruccion pública, varias artes y oficios, comercio bastante animado, y deliciosísima campiña poblada de casas de campo y productiva de cereales, naranjas, aceite y ganado lanar, cabrio y vacuno. 34,000 h.—*Buñola*, villa con fábrica de jabon, molinos aceiteros y término productivo de granos, almendras, algarrobos, aceite y pastos para ganados. 1,900 h.—*Esporlas*, villa con fábrica de papel y territorio que dá cereales y otros frutos, existiendo en él la maravillosa gruta denominado de Canet, llena de preciosidades labradas por la naturaleza. 1,800 h.—*Inca*, villa cabeza de partido judicial, con hermosa parroquia, fábricas de aguardiente, jabon y curtido, telares y suelo en que se cosechan cereales, vino, aceite, azafran y pastos para ganados. 4,500 h.—*Pollenza*, villa en fértil y ameno valle, con buenas casas y calles, establecimientos de beneficencia, molinos aceiteros, fabricacion de paños ordinarios, tejidos de hilo y lana, y de jabon, y término montuoso en que hay muchas moradas y se cosechan cereales, aceite, cáñamo, esquisito vino y algarrobos, habiendo bastante ganado. 6,300 h.—*Sansellas*, villa en un cerro, con tejidos de lienzos ordinarios y suelo en que hay ganado y se recolectan cereales, vino, azafran y frutas. 4,000 h.—*Alaró*, villa rodeada de montañas, con muchos molinos aceiteros, fábricas de aguardiente y jabon, telares de lienzos ordinarios, y término en que hay muchos caseríos, cosechándose en él cereales, aceite, vino, seda, higos y algarrobos. 4,100 h.—*Benisalem*, villa en pa-



(Palma)

raje bello y pintoresco, con casas de agradable aspecto, notable parroquia, y suelo muy fértil en toda clase de frutos agrícolas. 3,000 h.—*Manacor*, villa cabeza de partido judicial en fértil llanura, con hermosas casas y calles espaciosas, establecimientos de beneficencia, fábricas de aguardiente y cardenillo, y territorio en que hay muchos moradores y abunda toda especie de ganados y productos. 10,300 h.—*Artá*, villa cerca de la playa del mar, con castillo, decente caserío, buenas plazas, fábricas de aguardiente y otros artefactos, y terreno muy fértil para todo género de semillas y plantíos, habiendo en él una curiosísima cueva llena de bellezas naturales. 4,000 h.—*Santagñy*, villa sobre un cerro, con buena parroquia, fabricación de aguardiente, y terreno en que hay muchos caseríos y se cosechan cereales, algarrobas, higos y pastos para considerable ganado. 5,200 h.—*Porreras*, villa con hospital, fábricas de aguardiente, y territorio en que se encuentran caseríos y se cogen cereales, vino, seda, azafrán, frutas y pastos para ganados. 4,000 h.—*Felanitx*, villa marítima en paraje ameno, con establecimientos de beneficencia, magníficos labaderos públicos, fábricas de aguardiente, telares de lienzos y otras manufacturas, y término poblado de casas de campo, abundando en él variedad de producciones y ganados de todas clases. En 1844 ha ocurrido en este pueblo la horrible tragedia de perecer más de 400 personas al hundirse un murallón próximo á la parroquia. 9,900 h.—*Mahon*, ciudad marítima cabeza de partido judicial, sobre una altura escarpada, en la isla de Menorca, con magnífico puerto y castillo para defenderle, hermoso caserío, establecimientos de beneficencia, suntuosa casa consistorial y otros edificios de mérito, interesante parroquia, fábricas de licores, jarra, jabón, alfarería, curtidos y otros artefactos, y territorio poblado de caseríos, cogiéndose en él abundancia de granos. 13,300 h.—*Alayor*, villa con buenas casas, hospital, curiosa parroquia, fábricas de aguardiente, telares de

lienzos ordinarios, ganado de todas clases, y cosecha de cereales, vino, naranjas, limones y otras frutas. 4,700 h.—*Ciudadela*, ciudad marítima cabeza de partido judicial, con la silla episcopal de Menorca, sólida muralla y castillo, hermoso caserío, buena catedral, puerto cómodo y abrigado, varias industrias, y término en que se contempla una cueva nombrada Cova Perella, llena de petrificaciones y curiosidades naturales, y se cosechan cereales, vino y excelentes frutas. 7,300 h.—*Ibiza*, ciudad episcopal, cabeza de partido judicial en la isla del mismo nombre, con puerto marítimo y fortificaciones, establecimientos de beneficencia, catedral, ricas salinas y terreno feraz para toda clase de producciones. 5,500 h.

PROVINCIA DE CANARIAS.—*SANTA CRUZ DE TENERIFE*, villa capital de dicha provincia y de la capitanía general del mismo título, con buenas fortificaciones en toda la costa, hermoso muelle, y puerto seguro y bien defendido, calles rectas y limpias, bella plaza, establecimientos de beneficencia, varios edificios de mérito, bastante comercio, alguna industria y suelo de variadas y ricas producciones. 10,000 h.—*Guimar*, villa en paraje quebrado, con término en que hay un volcán apagado, muchos caseríos y cosecha de vino, cochinilla, ácidos y guayavas. 3,000 h.—*Guia*, villa cabeza de partido judicial, con fabricación de telas de hilo, franela fina y bayetas bastas, y término productivo de cereales, lino, vino, dátiles y otras frutas. 2,200 h.—*Galdar*, villa en alegre vega, con tejidos de lana, lino y algodón, y población diseminada por el término en que hay ganado de todas clases, y se cosechan cereales, cochinilla, lino, vino y otros muchos frutos. 4,000 h.—*Moya*, villa, con término áspero, por el cual se halla diseminado el vecindario, cosechándose en él vinos generosos, frutas esquisitas y otros productos. 3,700 h.—*San Cristóbal de la Laguna*, ciudad cabeza de partido judicial, en hermosa llanura, con la silla episcopal de Tenerife, buenas calles y casas, excelente edificio consistorial y otros notables establecimientos de beneficencia é instrucción pública, catedral y terreno



(Santa Cruz de Tenerife.)

apto para muchas producciones agrícolas. 5,500 h.—*El Rosario*, lugar en hermoso llano, con caserío esparcido por el término, en el cual se cria bastante ganado de cerda, y se cosechan granos y frutas. 1.600 h.—*Orotava*, villa cabeza de partido judicial, en rico y delicioso valle, con hospital, jardín botánico para aclimatar plantas de América, y término lleno de casas de campo, vides, frutales y huertas. 6,800 h.—*Puerto de la Cruz de Orotava*, villa marítima, con buenas casas y calles, hospital, fábricas de aguardiente, y término abundante en cereales y frutas. 3.400 h.—*Realejo de Arriba*, lugar al pié de una alta cordillera, con término que produce cereales y vino. 3,400 h.—*Las Palmas*, ciudad cabeza de partido judicial, con la silla episcopal, y audiencia territorial de Canarias, hermosa catedral, buenas calles y casas, establecimientos de beneficencia, y término delicioso y fértil en productos agrícolas. 8.500 h.—*Ingenio*, villa con ganado de cerda, cabrio y lanar. y cosecha de granos y otros frutos. 2,900 h.—*Arvias*, villa con buen caserío, fabricación de lienzos y paños ordinarios, de tejidos de hilo algodón y lana, y término montuoso en que hay bosques de pinos y otros árboles, ganados y cosecha de cereales y otros artículos. 4.400 h.—*Agüimes*, villa, sobre un cerro, con telares de lienzos comunes, fábricas de colchas ó cobertores de mezcla, de paño burdo y jerga de lana, molinos aceiteros y término en que hay abundantes salinas, ganado de todas clases y cosecha de cereales, vino, aceite y frutas. 3,400 h.—*Santa Cruz de la Palma*, ciudad cabeza de partido judicial con castillos, buenas calles, establecimientos de beneficencia y término de poca importancia. 5,000 h.—*Garafia*, villa marítima, con telares de lienzos caseros y mantas de lana, ganado de todas clases, y término productivo de granos y muchos pinos de que saca la madera de construcción que se necesita en los astilleros de la isla. 2,800 h.—*Teguise*, villa cabeza de partido judicial, en la falda de una montaña, con castillo sobre esta, hermosa parroquia, y término en que se encuentra un gran estanque para recoger aguas potables, por carecer de otras. 1,800 h.—*Arrecife*, villa marítima, con buen puerto y mucho tráfico de la barrilla que se cosecha en abundancia. 2,400 h.

#### PORTUGAL.

Este reino confina por N. y E. con España, por S. y O. con el Océano Atlántico, estendiéndose desde los 36.° 58' hasta los 42.° 7' de latitud N., y desde los 8.° 30' hasta los 14° 52' de longitud O. Su mayor largura es de 127 leguas, y su anchura de 40. Poblacion, 3.530,000 h.

El clima es templado, aunque algo cálido al S., y fresco al N. El aire es sano, y el cielo despejado.

**MONTAÑAS.**—Las montañas que surcan este país, no son mas que la continuación de las dos primeras cadenas que arrancan de la *Iberica* en España, corriendo por entre ellas el *Tajo*.

**ISLAS.**—Las *Berlengas*, en frente de Peniche al N. de Lisboa, y el grupo Faro ó *Santa María*, enfrente de Faro al E. del cabo de san Vicente, son las únicas próximas á las costas; pero á mas de 200 leguas al O. se encuentra el archipiélago de las *Azores*, situado entre 37.° y 40.° de latitud N., y 27° y 34° de longitud O., compuesto de 10 islas que forman tres grupos, de los cuales el primero, al Sudeste, comprende á *santa María*, *san Miguel* y las *Hormigas*, el segundo en el centro á *Terceira*, *Graciosa*, *san Jorge*, y *Pico Fayal*, y el tercero al Noroeste, á *Corvo* y *Flores*.

**CABOS.**—El cabo de *Roca* al N., y el de *Espichel* al S. de la embocadura del *Tajo*: el cabo de *san Vicente* en el extremo Sudoeste del reino.

**RIOS.**—Al N. el *Miño* traza parte de su límite con España hácia el mar. El *Duero* viene de España, separa las provincias de *Tras-os-Montes*, y entre *Duero* y *Miño* de la de *Beira*, pasa por cerca de *Lamego* y se pierde en el Océano en *Oporto*. El *Tajo* viene igualmente de España, separa la provincia portuguesa



(Armas de Portugal.)


Estremadura del Alentejo, baña á Abrantes, Santaren y Lisboa, y entra en el mar por mas abajo de la última ciudad. El *Zezera* es su mayor afluente de la derecha, y el *Zatas* el de la izquierda, juntándose con el Tajo, donde este rio comienza á formar la gran ría que se conoce con el nombre de mar de la Paja. El *Guadiana*, que despues de cruzar parte de la España corre por la frontera oriental y espira en el Occéano. El *Mondego*, uno de los mayores rios que nacen en Portugal, atraviesa la Beira y las grandes llanuras de Coimbra. El *Saado* riega el S. del reino y entra en el mar bañando á Setubal cerca de la embocadura del Tajo.

**Gobierno.**—El gobierno de Portugal es monárquico—constitucional, por el estilo del de España. Portugal se halla dividido en siete provincias que son: las de los *Algarves* y *Alentejo* al S., *Estremadura* y *Beira* en el centro, *Tras-os-Montes*, *Entre Duero* y *Miño* al N., y el archipiélago de las *Azores* al O. Estas provincias se subdividen en 24 distritos titulados: LISBOA, Coimbra, Braganza, Braga, Opor—

to, Angra, Horta, Junchal, Ponta-Delgada, Faro, Beja, Evora, Portalegre, Santarem Leiria, Castello-Blanco, Guarda, Viseu, Aveira, Villa-Real, Vianna, Aveiro.

#### PUEBLOS NOTABLES.

*Braga*,—ciudad fuerte y hermosa, situada en una altura entre el Cadavo y el Deste, está rodeada de monumentos antiguos, y su arzobispo es el primado de Portugal. 44,000 h.—*Oporto*, la segunda ciudad del reino por su comercio, y afamada por sus vinos, hállase situada sobre el Duero á tres cuartos de legua de su desembocadura. 80,000 h.—*Braganza*, con buena ciudadela y fábricas de tejidos de seda. Juan II fué aquí elegido rey en 1640 con el nombre de Juan IV, quien es el tronco de la familia reinante. 4,000 h.—*Lamego*, en un valle sobre el Duero, con abundancia de vino y jamones. 8,000 h. *Coimbra*, sobre el Mondego, ciudad con bellos edificios y célebre universidad, que es la única de Portugal. 18,000 h.—**LISBOA**



(Lisboa.)

capital del reino, es ciudad hermosa situada sobre el Tajo, con calles anchas y bien cortadas, y algunas fortificaciones que defienden la ciudad y el puerto, que es uno de los mejores del reino. Tiene edificios muy buenos, bello hospital, un grande acueducto y muchos establecimientos de importancia. 260,000 h.—*Elvas* ó *Yelves*, ciudad episcopal, comercial y muy fuerte. 10,000 h.—*Evora*, ciudad arzobispal con unos 10,000 h.—*Setubal*, ciudad comerciante, con buen puerto y vastas salinas. 15,000 h.—*Faro*, ciudad episcopal y comerciante, con puerto y unos 8,000 h.—*Viseu*, ciudad episcopal con minas de estaño. 9,000 h.—*Angra*, ciudad episcopal, mercantil y fortificada, con buen puerto y 13,000 h.—*Ponta Delgada*, ciudad industrial y muy comerciante, con puerto y mas de 16,000 h.

#### ITALIA (26).

Llámase Italia la gran Península comprendida entre los mares Adriático y Thirreno y las islas que de ella dependen. Está actualmente dividida en 13 pe-




queños estados, independientes unos, y pertenecientes los demás á otros estados situados fuera de sus límites. Los cantones de la Suiza italiana, la isla de Córcega y el grupo de Malta, han sido descritos en los artículos correspondientes á los estados de que dependen. Solo nos queda, pues, que tratar de las 10 partes restantes, cuyos nombres son: los Estados sardos, el principado de Monaco, el reino Lombardo Veneto, los ducados de Parma, Módena y Luca, el gran ducado de Toscana, los estados de la Iglesia y el reino de las Dos Sicilias.

La Italia está limitada al N. por los Alpes, que la separan de la Alemania y de la Suiza, al O. por la Francia, al *Sudoeste* por el mar Thirreno,

al *Sudeste* por el mar Jónico, y al *Nordeste* por el mar Adriático. Se extiende en latitud, comprendiendo la Sicilia, desde los  $36^{\circ} 34'$  hasta los  $46^{\circ} 40' N.$ , y en longitud desde los  $3^{\circ} 14'$  hasta los  $16^{\circ} 5' E.$  La largura de la Península es de 250 leguas, y su anchura media de 45. En el continente llega su anchura á 430 leguas.

La situación de la Italia la espon-dria á un excesivo grado de calor en estío y de frío en invierno, si las influencias de los mares y montañas que la rodean y atraviesan, no suavizasen su rigor, produciendo una benigna temperatura, que hace deliciosas todas las estaciones, sobre todo á lo largo de las costas del Golfo de Génova, y particularmente en Niza. Sin embargo, hay algunas comarcas muy insalubres en verano y otoño. Tal es el terreno que media desde *Pisa* en Toscana, hasta el límite de los estados de la Iglesia en el Sur, y que está despoblado por la influencia mortífera de sus exhalaciones. Parte de este territorio se distingue con el nom-



(Templo de Diana en Evora.)



(Muger del pais.)

bre de *Lagunas pontinas*. La region Sur de la Península ofrece un clima seco y un aire y cielo puros.

**MONTAÑAS.**—Dos cordilleras de montañas surcan el suelo de Italia. 1.º Los *Alpes*, cordillera principal que separa los Estados Sardinios de la Francia al O., y de la Suiza y Alemania al N. Desde el *Monte Casino* se dirige al Noroeste y toma el nombre de *Alpes marítimos*, vuelve al N. con el de *Alpes Cociacos* y *Alpes Griegos*; continúa por el Nordeste con el de *Alpes Penninos* y *Lepontinos*, y entra después en Suiza. En el límite septentrional del reino Lombardo-Veneto, vuelve á aparecer bajo el nombre de *Alpes Réticos*. El punto culminante de esta cordillera es el *Monte Blanco*, que tiene 16,835 piés sobre el nivel del mar entre los Alpes Griegos y los Penninos. 2.º La cordillera de los *Apenninos*, derivación de la cordillera general de los Alpes, atraviesa la Italia peninsular en toda su longitud hasta el estrecho ó faro de Mesina, y vuelve á aparecer en Sicilia, bajo el nombre de *Montes Neptunianos*. Esta cordillera presenta en las diversas derivaciones que tiene en la Península dos célebres volcanes. El monte *Vesuvio*, que tiene de alto 4,193 piés, y está situado 3

leguas al E. de Nápoles y á una del mar, y que sepultó el año 79 á Pompeya, Estabia y Herculano, en donde murió Plinio el viejo. El *Monte Etna*, de 11,326 piés de alto, situado en Sicilia al N. de Catania, que frecuentemente ha sido maltratada por este volcan, el cual en el siglo XIV cegó su puerto, y sepultó bajo la lava parte de la ciudad el año 1669.

**ISLAS.** Las principales islas que dependen geográficamente de Italia, son la de *Córcega*, que pertenece á la Francia; la de *Cerdeña*, y las que la rodean, la de *Elba*, todas las situadas á lo largo de las costas, el grupo de las de *Lipari*, la *Sicilia* y *Malta*, que es de los ingleses. En el mar *Adriático* el grupo de *Tremeti*, cerca de las costas orientales del reino de Nápoles.

**CABOS.**—Los mas notables son: el cabo *Espartivento* en la estremidad oriental de la Península, el cabo *Colonna* al Nordeste de este último, cerca de *Cotrone*, y el cabo de *Leuca* sobre el canal de

Otranto. En Sicilia al S., el cabo *Escalambri* y el cabo *Tassaró*, al O. de este último.



(Antigua escada de Tiboli.)



(Una ascension al monte Blanco.)

**GOLFOS y BAHÍAS.**—El golfo de *Venecia*, formado por el Adriático al E del reino Lombardo-Veneto. En el reino de Nápoles el golfo de *Manfredonia* formado por el mismo mar. El de *Tarento* y el de *Esquillace* al S., formado por el mar Jónico. Los golfos de *Policastro*, *Palermo*, *Nápoles* y *Gaeta* en el mar Tirreno.

**ESTRECHOS.**—El de *Bonifacio*, entre Córcega y Cerdeña, el estrecho ó faro de *Mesina*, que separa el reino de Nápoles del de Sicilia. Este último es notable por el escollo de *Scila* y el sumidero de *Caribdis*, que se encuentran en su entrada septentrional, y que son célebres desde la antigüedad; y el canal de *Otranto* por el que se entra en el Adriático.

**LAGOS.**—Los principales son: el lago de *Ginebra*, situado parte de él en los estados Sardos; los lagos *Mayor* y *Lugano*, *Como*, *Iseo* y *Gardo* en el reino Lombardo-Veneto; los lagos *Perusa* (antiguamente *Trasimeno*), *Bolsena* y *Bracciano*, al Noroeste de Roma, en los estados de la Iglesia; el lago *Fu-*



(Génova.)

*cino* ó *Celano*, en el reino de Nápoles propiamente dicho, al N.

**Rios.**—El mar Adriático recibe al *Tagliamento* y al *Piava*, que nacen en el gobierno de Venecia. El *Brenta*, que recibe por su izquierda al *Bracchiglione* despues de regar á Padua y Vicenza, nace en el Tirol lo mismo que el *Adige*, que pasa por Verona. El *Pó*, que es el mayor rio de este pais, nace en el Piamonte, junto á la frontera de Francia, en el monte Viso, que forma parte de los Alpes Cocianos, baña á Turin, Plasencia, Cremona, Guastalla, etc., y desemboca en el mar por muchos brazos, despues de atravesar los estados Sardos, y separar el reino Lombardo-Veneto, de los ducados de Parma, Módena y los estados de la Iglesia. Sus principales afluentes son: por la derecha el *Tánaro*, el *Baganza*, el *Secchia*, y el *Pánaro*; y por la izquierda, el *Dóira Ripera*, y el *Dóira Baltea*, el *Sesia*, el *Tesino* que pasa por el lago Mayor, el *Olona*, el *Adda* y el *Oglio*, que atraviesa el lago Iseo.

En el Mediterraneo desembocan: el *Arno* en el gran ducado de Toscana, y el *Serchio*, que viene del ducado de Módena, atraviesa el de Luca y pasa por Toscana. El *Ombroña* nace en el Sub-Apenino-Toscano. En los Estados de la Iglesia, el *Tiber* pasa por Roma, recibe por su derecha al *Chiana* aumentado ya con las aguas del *Paglia*, y por su izquierda al *Nera* y al *Teverone*. En el reino de Nápoles el *Garellano* y el *Volturno*.

El mar Jónico recibe al *Giarreta* que corre por Sicilia, al *Gróti*, al *Basenta*, al *Tuni* y al *Brandano* que desembocan en el golfo de Tarento.

En el mar Adriático entran, el *Ofante*, el *Biferma*, el *Songro*, el *Tronto*, el *Chiente*, el *Potenza*, el *Metauro*, el *Marecchia* y el *Mentone*.

**CANALES.** La Italia presenta gran número de canales de riego y navegables; pero solo hablaremos de estos últimos. El reino Lombardo-Veneto posee gran número de ellos, entre los cuales los mas importantes son: El *Naviglio grande*, que conduce á Milan desde el Tessino; el canal de *Martesana* de Milan al *Adda*; el de *Pavía* de Milan al *Tessino* por *Pavía*; el *Naviglio*, *Cavanesta di Pó* que une el canal *Bianco* con el *Pó*; el canal de *Loreo* que une el *Adige* con el canal *Bianco*; el canal de la *Bataglia* que va de Padua al Este; el *Naviglio di Brenta Morta é Magra*, que es el antiguo lecho del *Breosta*, siendo este el canal por donde van los barcos de Venecia á Padua; el *Taglia Novísimo*, desde la Mira hasta la Conca de *Brandolo*, y que forma el límite de las lagunas de Venecia; el

*Naviglio Cava Zuccherina* que une el Sil con Pavía, y el *Naviglio Redevoli* que une el Piava con el Livenza. En la Toscana se encuentra el *canal de Pisa*, que conduce desde esta ciudad á Liorna. En los Estados de la Iglesia, el *canal de Cento*, que pone en comunicacion á Bolonia con Ferrara; el canal que va de Ferrara á Pó de Maestro; el canal *Tassoni* que va de Moncasale al Pó, y pone en comunicacion á Regio con este rio, y el canal que va desde Modena al Panaro.

**GOBIERNO.** Es monárquico representativo en todos los Estados de Italia, excepto el de San Marino que es republicano. El Estado del Papa es monárquico electivo.

### I. ESTADOS SARDOS (27).

Este reino linda al N. con la Suiza, al O. con Francia, al S. con el Mediterráneo y al O. con el reino Lombardo-Veneto, y los ducados de Parma y Módena. Poblacion 4.300,000 h. Está dividido en 10 intendencias generales; 8 en los Estados de Tierra-firme, subdivididos en 40 provincias, y dos en la isla de Cerdeña, que se dividen en 40 provincias.

Las 10 intendencias generales son:


**ESTADOS DE TIERRA-FIRME.** TURIN (1), Coni, Alejandría, Novara, Aoste, en el antiguo Piemonte; Niza, antiguo condado del mismo nombre; Génova, antiguo ducado: la isla Capraja, frente á la Toscana, depende de esta intendencia; Saboya, antiguo ducado *Chambery*.

**ISLA Y REINO DE CERDEÑA.** Cagliari, Sassari.

### CIUDADES NOTABLES.

**TURIN.**—Capital del Reino, una de las mas hermosas ciudades de Italia, sobre el Pó, en el sitio en que se le une el Doira Ripera. Esta ciudad fue fundada 1529 años antes de J. C. 114,000 h.—*Coni*, plaza muy fuerte en la confluencia del Jesso y del Stura. 16,500 habitantes.—*Alejandría*, hermosa ciudad, una de las plazas mas fuertes de Europa, situada sobre el Tanaro. El castillo fue edificado en 1178 en honor del Papa Alejandro III, cuyo nombre lleva. 30,000 h. Al E. se encuentra á *Marengo*, aldea célebre por la batalla que se dió en sus inmediaciones el 14 de Junio de 1800 entre los austriacos y franceses, en

la que quedaron vencedores los últimos.—*Niza*, en una posicion hermosísima en la orilla del Mediterráneo, á 2 leguas de la frontera de Francia: fué patria de Dominico Cassini, astrónomo, y del mariscal francés Massena. 19,600 h.—*Génova*, gran ciudad, perfectamente fortificada, situada en la falda de una colina que da al golfo que lleva su nombre, antigua capital de la república de Génova, que con la



(Tivoli.)

de Venecia su rival, fué la potencia marítima mas fuerte de la edad media. 85,000 h.—*Chambery*, junto á la frontera de Francia, está agradablemente situada entre dos montañas. 12,000 h.—*Cagliari*, ciudad fortificada y la mas comerciante, situada al S. de la isla de Cerdeña en el fondo del golfo de su nombre. 30,000 h.

### 2. PRINCIPADO DE MONACO.

Este pequeño estado se halla situado en la orilla del Mediterráneo al E. de Niza. Poblacion 6,500 habitantes.—**MONACO**, edificado sobre una roca con un reducido puerto y cerca de 1,000 h. Es la capital de este principado.

(1) Conviene recordar lo que dijimos en el artículo, Islas británicas: no repetimos el nombre cuando una ciudad da el suyo á la division administrativa de que es capital.

## 3.º REINO LOMBARDO-VENETO (28).


Este reino dependiente del Imperio Austriaco, linda al N. con la Alemania y la Suiza, al O. con los Estados sardos, al S. con los ducados de Parma, Módena y los Estados de la Iglesia de que le separa el Pó. Poblacion 4.250,000 habitantes, que ya se contaron al hablar de la poblacion del Austria. Se divide en dos gobiernos, el de Milan, ó sea el de las provincias Lombardas, subdividido en nueve legaciones, y el de Venecia ó provincias venecianas subdividido en 8 legaciones.

**GOBIERNO DE MILAN.**—MILAN, Como, Sondrio (ó Valtelino), Pavía, Lodi, Bérgamo, Brescia, Cremona, Mantua.

**GOBIERNO DE VENECIA.**—VENECIA, Padua, Vicenza, Verona, Arcole, Rovigo, Treviso, Bellun, Odina (ó el Frioul).

## CIUDADES NOTABLES.

**MILAN.**—Residencia del Virey, una de las mayores y mas hermosas ciudades de Italia, está situada en medio de una gran llanura sobre el rio Olona. En ella estudió Virgilio. 129,000 h.—*Pavia*, sobre el Tessino, célebre por la batalla que en 1525 ganaron los españoles, haciendo prisionero á Francisco I. 25,000 h.—*Lodi*, pequeña ciudad situada en una eminencia cerca del *Adda* y en cuyas inmediaciones se fabrica el queso parmesano. En este sitio consiguió Bonaparte una de sus mayores victorias. 12,500 h.—*Brescia*, sobre el Garza, situada al pié de los Alpes en medio de una campiña estremadamente fértil. Esta ciudad fué valientemente defendida por el caballero Bayardo. 35,000 h.—*Mantua*, situada sobre dos islas en medio de un lago formado por el Mincio, es una de las ciudades mejor fortificadas de Italia, siendo célebre por la proximidad de la aldea llamada *Pietole* y antiguamente *Andes*, en la que nació Virgilio. 25,000 h.



(Catedral de Milan.)

**VENECIA.**—Una de las mas hermosas ciudades del mundo, edificada sobre estacas

en medio del mar, formando un gran número de islotes que comunican unos con otros por medio de mas de 500 puentes.

En lugar de calles hay canales en los que son los carruajes reemplazados por góndolas.

104,000 h.—*Padua*, una de las mas antiguas ciudades de Italia, situada en la confluencia del Bracchiglioni y del Brenta, posee una famosa universidad, y fué patria de Tito Livio. 46,000 h.—*Verona*, sobre el Adige. Se ve en ella un soberbio anfiteatro de construccion romana, capaz de 24,000 personas. Fué patria de Plinio el Viejo, de Cátulo, de Marco Emilio, de Corne-



(Venecia.)

lio Nepote, de Vitruvio y de Pablo Veronés. 48,000 h. A 6 leguas al E. se encuentra la aldea de Arcole, célebre por la batalla que ganó Napoleon á los austriacos en el año 1796.



(Venecia.)

#### 4.º DUCADO DE PARMA.

Limitado al N. por el Po, al E. y al S. por el ducado de Modena, y al O. por los Estados Sardinios. 440,000 h. Este estado comprende tres ducados, *Parma*, *Plasencia* y *Guastalla* enclavado en el reino Lombardo-Veneto y el ducado de Modena.

**PARMA**, situada sobre el Parmo, es la capital del ducado; ciudad industrial y comercial, en la que se dió una gran batalla entre austriacos y franceses en 1734. 30,000 h. — *Plasencia*, en la derecha del Pó cerca de su confluencia con el *Trebia*, en una rica y gran llanura. Fué patria del Papa Gregorio X. 28,000 h. — *Guastalla*, en la confluencia del Crostola y del Po. 5,500 h.

#### 5.º DUCADO DE MODENA.

Está limitado al N. por el reino Lombardo-Veneto, al E. por los Estados de la Iglesia, al S. por el ducado de Toscana y el de Luca, y al O. por los Estados Sardinios y el ducado de Parma. 380,000 h. Este estado se compone de los distritos de Modena, Reggio y Carfagnana. — **MODENA**, hermosa ciudad capital del ducado, está situada en una llanura muy fértil entre el Secchia y el Panaro. Es célebre en la historia por haber dado asilo á Bruto despues del asesinato de Cesar. Patria del sabio arquitecto Vignola. 27,000 h. — *Reggio*, situada en un pais delicioso sobre el Tesone, cerca del Crostolo. Patria del Ariosto. 18,000 habitantes. — *Massa*, capital del antiguo ducado de su nombre, tiene cerca de 7,000 h. Al Norte de ella está *Carrara*, poblacion de poco vecindario, célebre por los hermosos mármoles que en sus cercanias se esplotan.

#### 6.º DUCADO DE LUCA.

Este pequeño estado que antiguamente fué republicano, está situado al Sur del ducado de Modena en la costa del Mediterráneo. Muerta la duquesa de Parma este estado ha sido incorporado á la Toscana. 143,000 h. — *Luca*, es la capital y se halla situada en una posicion agradable sobre el Serchio. 20,000 h.



L'ARNICERO


(Venecia.)

### 7.º GRAN DUCADO DE TOSCANA (29).

Está limitado al E. y al N. por los estados de la Iglesia, al Noroeste por una parte del ducado de Módena y del de Luca, y al Sudoeste por el Mediterráneo. 1.275,000 habitantes. Este ducado comprende cinco provincias, que son: *Florenzia*, *Arezzo*, *Sena*, *Grosseto* y *Pisa*. De esta última provincia dependen los pueblos *Pietra santa*, *Saraveza*, *Pontremoli*, *Fivizzano* y *Barga*, en los ducados de Parma y Módena.

**FLORENCIA**, capital del Estado, una de las mas hermosas ciudades del mundo, está edificada á orillas del Arno, al pié de los Apeninos. Ha sido patria del Dante, de Catalina de Médicis, de Americo Vesputio, de Maquiavelo, de Petrarca, de Galileo, del papa Leon X, etc. 75,000 h.—

**Pisa**, capital de la antigua república que llevaba su nombre, está situada en una deliciosa llanura en la orilla del Arno. Nótase en ella la famosa torre inclinada y el campo santo, que contiene una superficie de 10,000 pies cuadrados y 9 de profundidad, de tierra traída de Jerusalem durante la tercera cruzada. 20,000 h.— **Sena**, grande y hermosa ciudad si-




(Florenzia.)

tuada sobre tres colinas en una posición encantadora, y célebre por su universidad. 18,000 h.—*Liorna*, hermosa y moderna ciudad edificada en la costa del Mediterráneo, y una de las principales ciudades mercantiles de Europa. 66,000 h. — En la isla de Elba, notable por la permanencia de Napoleón en ella durante los años 1814 y 1815, se encuentra al N. en la orilla del mar á *Porto Ferrajo*, ciudad muy fuerte aunque pequeña. 2,000 h.

#### 8.º ESTADOS DE LA IGLESIA O DEL PAPA (29).

Este país linda al N. con el reino Lombardo-Veneto, al O. con el ducado de Módena y la Toscana, al Sudoeste con el Mediterráneo, y al E. con el reino de Nápoles y el Adriático. 2.590,000 h. Está dividido en 14 provincias, que son: la comarca de *Roma*, las delegaciones de *Frosinone* y *Ponte Corvo*, Frosinone; de *Spoletto* y *Rieti*, Spoleto; de *Viterbo* y *Civitavecchia*, Viterbo; de *Perusa*, de *Fermo* y *Ascoli*, Fermo; de *Macerata* y *Camerino*, Macerata; de *Ancona*, *Urbino* y *Pesaro*, Urbino; las legaciones de *Forli*, *Ravena*, *Colonia*, y *Ferrara*, y la delegación de *Benevento*. *Benevento* y *Pontecorvo* están enclavadas en el reino de Nápoles.




(Armas de los Estados Pontificios.)




## CIUDADES NOTABLES.

ROMA, capital del Estado y sede del Papa, situada á orillas del Tiber, que la atraviesa, se halla edificada sobre siete colinas. Esta antigua capital del mundo abunda en monumentos que atestiguan su pasado esplendor. Los mas notables edificios modernos son: la iglesia de S. Pedro, el palacio del Vaticano, el castillo de S. Angelo etc. 150,000 h. — *Civita-Vec-*



(Borghesse.)

*chia*, pequeña ciudad situada en la costa del Mediterráneo, importante por sus fortifica-




(Roma)

ciones, sus arsenales militares, sus diques, y sobre todo por su puerto franco. 7,000 habitantes.—*Perusa*, ciudad considerable edificada en la cúspide de una montaña cerca de la orilla derecha del Tiber y al E. del lago que lleva su nombre. Manufacturas de terciopelo y otras telas de seda. 30,000 h.—*Ancona*, puerto franco situado sobre el Adriático, ciudad industrial y la mas comerciante de los Estados de la Iglesia. 30,000 h.—*Ravena*, ciudad muy antigua sobre el Mentone, puerto en tiempos pasados, y situada hoy dia á dos leguas del mar: se respira en ella un aire muy mal sano á causa de las lagunas que la rodean. Esta ciudad fué muy floreciente en los siglos VII y VIII bajo el gobierno de los Exarcas. 16,000 h.—*Bolonia*, gran ciudad, rica y muy populosa, situada al pié de los Apeninos, entre el Reno y el Savena, sobre el canal de este nombre, con célebre universidad. Patria de Galvani, que descubrió el galvanismo. 63,000 h.—*Ferrara*, ciudad situada en una llanura pantanosa cerca de la orilla izquierda del Poatello de Primaro, brazo del Pó, y sobre el canal Panfilio, que la pone en comunicacion con el Pó de Maestre. Aun se conserva en ella la casa en que habitó el Ariosto. 24,000 h.


## 9.º REPUBLICA DE SAN MARIN O SAN MARINO.

Esta pequeña república está enclavada en los Estados del Papa entre las legaciones de Forli y Urbino. Es el estado mas antiguo de Europa, pues su origen se remonta hasta el


siglo III de nuestra Era, 7,000 habitantes. *San Marino*, capital de este estado, está edificada en la montaña del mismo nombre, que es el antiguo *Monte Titano*. 5,000 h.



(Plaza del Vaticano.)



(Arco de Constantino.)



(Panteon.)

#### 10. REINO DE LAS DOS-SICILIAS (30),

Este reino se compone de los de Nápoles y Sicilia que estaban antes separados. Está rodeado por el mar por todas partes, excepto por el Nordeste, por donde confina con los Estados del Papa. Está dividido en 21 provincias ó intendencias, subdivididas en 75 distritos; 15 intendencias pertenecen al reino de Nápoles, y 6 al de Sicilia. 7.420,000 h.


**REINO DE NÁPOLES.**—Nápoles, *Nápoles*; Tierra de Labor, *Caserta*; principado exterior, *Salerno*; principado ulterior, *Avellino*; Sanio ó Molisa, *Campobasso*; Abruzzo ulterior 1.º, *Teramo*; Abruzzo ulterior 2.º, *Aquila*; Abruzzo ulterior, *Chieti*; Capitanata, *Foggia*; Bari, *Balei*; Tierra de Otranto, *Lecce*; Basilicata, *Potenza*; Calabria citerior, *Cosenza*; Calabria ulterior 2.º, *Catanzaro*; Calabria ulterior 1.º, *Reggio*.

**REINO DE SICILIA.**—Palermo, *Mesina*, *Catánia*, *Siracusa*, *Caltanissetta*, *Trápani*.

Las islas *Procida*, *Ischia* y *Caprea* forman parte de la intendencia de Nápoles; el grupo de las islas *Ponzas*, parte de la tierra de Labor; las islas de *Tremeti*, en el Adriático, de la de *Capitinata*; la de *Ustica*, de Palermo; el grupo de *Lipari*, de Mesina; el grupo de las *Egades*, de Trápani; entre el Africa y la Sicilia, las islas de *Pantellaria*, habitadas, y las de *Limosa* y *Lampadosa*, desiertas, de la de Caltanissetta.

Estas tres islas dependen geográficamente del Africa.

### CIUDADES NOTABLES.



(Nápoles.)

**NÁPOLES.**—Capital del reino, ciudad rica y comercial, situada en una posición magnífica á la derecha del río Sabeto de corto caudal, y en el fondo del golfo á que da nombre. 350,000 h. —

**Salerno**, ciudad comercial situada en el golfo del mismo nombre. 11,000 habitantes. Al Sudoeste de esta ciudad y en medio de una llanura pantanosa se encuentran las ruinas de *Pesto*, llamada *Posidonia* hasta el año 480 de Roma, época en que se estableció una colonia griega que fué saqueada por los




(Salerno.)

sarracenos en el año 930, y enteramente destruida por los normandos en el de 1080. Los restos de esta antigua colonia solo fueron descubiertos por casualidad en 1755. — **Aquila**, situada en una colina al pié de la cual pasa el *Alterno*. Esta es una de las ciudades mejor edificadas y




(Tarento.)



(Otranto.)

mas comerciantes del reino. Los terremotos de 1700 y 1703 la destruyeron en gran parte.—*Tarento*, en la tierra de Otranto, situada en una isla entre el golfo del mismo



(Armas de las Dos-Sicilias.)



(Valle de Cosenza.)


nombre, y una bahía llamada la mar pequeña. Su puerto se va cegando de día en día. Esta ciudad ha dado su nombre á la *tarántula* (licosa tarentula), gruesa araña cuya picadura no es peligrosa y que se encuentra con mucha abundancia en Tarento 18,000 h. —*Cosenza*, edificada en el valle del mismo nombre á cinco leguas del mar, al pié de los Apeninos y en la confluencia del Crati y del Busenti. En esta ciudad murió Alarico, rey de los godos en el año 422, habiendo sido destruida gran parte de ella por el terremoto de 1783. 8,000 h. —*Reggio*, en el estrecho de Mesina, es ciudad industrial



(Messina.)


y mercantil, y sufrió igualmente por dicho terremoto. En 1545 fué reducida á cenizas por Barbaroja. El apostol San Pablo pasó por ella en su viaje á Roma. Es patria de Agatocles, tirano de Siracusa. 16,000 h.

*Palermo*, capital de la Sicilia, situada en la costa setentrional, con vasto puerto en el fondo del golfo de su nombre. Esta ciudad padeció mucho en los terremotos de 1698 y 1726. 168,000 h. —*Mesina*, en el estrecho de su nombre, ciudad fuerte, industrial y muy comerciante, con el mejor puerto del reino. Fué asolada por la peste en 1743, y enteramente destruida por



(Sorrento.)


el terremoto de 1783. 40,000 h.—*Taormina*, en la misma intendencia, es una pequeña ciudad sobre la costa oriental y encima de una escarpada montaña denominada Tauro. En el siglo X sostuvo contra los sarracenos que la tomaron á los griegos, un cerco que, según M. Botta, duró 80 años. 3 000 h.—*Catania*, situada en el interior de un golfo, con puerto al pié del monte Etna ó Gibel. El terremoto de 1693 la destruyó completamente y mató 18,000 h. También padeció mucho en 1783. 45,000 h.



(Catania.)

—*Siracusa*, ciudad fuerte con vasto puerto marítimo, se halla muy decaída de su antiguo esplendor; pero contémpase allí todavía la célebre fuente de Aretusa y la gruta ú oreja de Dionisio, desde donde este se enteraba de la conversacion de los presos. Esta poblacion fué fundada 736 años antes de J. C. por una colonia de Corinthios, y es patria de Teócrito, Moscho y el famoso geómetra Archimedes. 44,000 habitantes. — *Girgenti*, en la costa Sudoeste, es célebre por las ruinas de la antigua Agri-

gento, que se encuentran á media legua Noroeste. 20,000 h.




(Corigliano.)

gento, que se encuentran á media legua Noroeste. 20,000 h.

#### PENINSULA ORIENTAL.

Esta *Península abierta* comprende la comarca llamada antiguamente *Península Helénica*, y todo lo que en virtud de conquista ha pasado á la dominacion otomana, á escepcion de la Dalmacia y del archipiélago Ilírico, de que se ha tratado en el artículo Austria. Hallase dividida en seis estados, que, principiando por el Norte, son: los principados de Moldavia, Valaquia y Servia, el Imperio Otomano en Europa ó Turquía de Europa, el reino de Grecia y la república de las islas Jónicas.

La península oriental confina al N. por el lado del mar Negro con el Danubio y el Pruth, que lá separan de Besarabia. dependiente de Rusia, los montes Kra-




(El Etna.)

patos, parte del Danubio y del Sava, que forman su límite con el Austria; al O. con la Dalmacia dependiente del Austria, el mar Adriático, el canal de Otranto y el mar Jónico; al E. con el mar Negro, y al S. con el Mediterráneo, el archipiélago y el mar de Mármara. Con inclusión de las islas se extiende desde 35° hasta 48° de latitud N., y desde 13° hasta 27° de longitud E. Su largo continental es de 315 leguas de Nordeste á Sudoeste, y su ancho de Sudeste á Noroeste de 350.

El clima de esta parte de Europa ofrece una temperatura deliciosa y mas suave que la que parece indicar su latitud; lo cual es debido á las montañas que cubren el suelo, cuyos valles trazan sitios los mas risueños y poéticos.

La Grecia disfruta de aire puro y muy sano, menos en los contornos de las lagunas, que sin duda llegarán á desaparecer. Situada entre dos grandes mares, jamás experimenta la Grecia sequia general, y aunque mas al mediodia siente á veces frios mas vivos que Italia y España, lo cual proviene de la proximidad de los montes Hemus y Tauro.


**MONTAÑAS.** Los Alpes Dináricos, de que hemos hablado en el artículo Austria, vienen de la Croacia y entran en la Península oriental con diferentes denominaciones, siendo la mas conocida la de los montes de Balkan (antiguamente Hemus), al O. de la cadena, desde Prisrendi hasta el mar, entra la Romelia al S. y la Bulgaria al N. De esta cordillera principal salen tres eslabones: 1.º la cadena *Helénica* empieza en las cercanías de Prisrendi, y dirigiéndose al S toma



(Gruta de Posilipo.)



(Malta.)



(Squillace.)

los nombres de *montes Candavos*, en las inmediaciones de *Monastir*, *montes Grammos* ó *Mezzovos* (parte del Pindo) hácia *Janina*, y se prolonga hasta la *Morea*. De esta cadena forman parte las montañas clásicas siguientes: el monte *Lacha* ú *Olimpo*, cerca del golfo de *Salónica*; el *Kisovo* (*Ossa*) en las cercanías de *Larisa*; el *Zagora* (*Pelion*), al Sudeste del último; el *Koumaita* ó *Aninos* (*OEta*) en los límites de *Grecia*: 2.º de los contornos de *Gustendil* se desprenden muchos eslabones, tales como el monte *Pangeo*, el *Monte Santo* (*Athos*) y el *Rodope*: 3.º los nudos de que se destacan dos eslabones, de los que el uno forma al N. los numerosos desfiladeros en que se encuentra *Choumla*, y el otro al S. con el título de *montes estanches*, se subdivide en dos ramas que van á rematar en *Constantinopla* y en los *Dardanelos*.

Los montes *Krapacks* ó *Karpathos* vienen del N., separan la *Moldavia* y *Valaquia* entre la costa oriental de la *Servia*, y al otro lado del *Danubio* se enlazan en el N. de *Gustendil* á la cordillera general de que acabamos de hablar.

**ISLAS.** De entre las islas que dependen del continente europeo, citaremos las mayores, toda vez que las demas han sido descritas en el artículo particular de cada Estado. Ellas son: *Corfú*, *Cefalonia*, *Zante* y *Cerigo* en el mar *Jónico*; *Candia*, que pertenece al soberano de *Egipto*; *Milo*, *Naxia*, *Paros*, *Andro* y *Negroponto*, en el mar de *Candia* y el *Archipiélago*, así como *Skyro*, *Lemnos* y *Taso* al N.


**CABOS.** En el mar Negro se encuentran los cabos *Kalakria*, al E. de *Varna*, y *Eminech*, al E. del golfo de *Burgas*. En el *Archipiélago*, la punta del castillo de *Europa*, que termina al S. la península de *Gallipoli* ó *Chersoneso de Tracia*; el cabo *Monte Santo*, al S. de la península *Athos*; el cabo *Drepano*, al S. de la de *Coron*; el de *Paillouri*, al S. de la de *Casandra*, cuyas penínsulas terminan al S. la *Chalcidica*; el cabo *Colona*, al S. del *Ática* y al E. del golfo de *Atenas*; el cabo *Malio* ó *Santo Angel*, al S. de la península de *Monembasia*; el cabo *Matapan*, el mas meridional del continente europeo, al S. de la península de *Maina* ó *Magna*, y el cabo *Gallo*, al S. de la de *Mesenia*.

**GOLFOS Y BAHIAS.** En el mar Negro, el golfo de *Burgas*. En el *Archipiélago* ó mar *Egeo*, el golfo *Saros*, que forma con los *Dardanelos* la península de *Gallipoli*; el golfo de *Enos*, al E.; los de *Orfano* ó de *Contesa* y de *Salónica*, que marcan la península *chalcídica*, en que se encuentran los golfos *Monte Santo* al E. y *Agios-Mamas* al O.; el de *Volo*; sobre las costas de *Grecia*, los golfos de *Atenas* ó *Egino*, *Nauplia*, *Kolokythia*, *Coron*, *Arcadia*, *Gastouni*, *Patras*, *Lepanto* ó *Corinto*; y al N. de *Grecia* el golfo de *Arta*.

**LAGOS.** Son los principales: el lago *Raselm* ó *Rassein*, al S. de las embocaduras del *Danubio*; el lago *Scutari* ó *Zante*, al Noroeste de *Scutari*, en la *Albania*, sobre las costas del *Adriático*; los lagos de *Ochrida* y *Janina*; el *Tapolias* ó de *Livadia*, en la *Grecia Oriental*; los lagos ó lagunas de *Soudi* y *Urachori*, al N. de *Missolonghi*.

**RIOS** El *Danubio* (*Ister*) atraviesa en gran parte el Norte de la península. Este rio viene del *Austria*, le sirve de límite desde el punto en que recibe al *Sava* hasta los confines de la *Servia* y *Valaquia* que la separa en parte; luego se encamina al O. separando la *Valaquia*, *Moldavia* y *Besarabia* de las posesiones otomanas, y muere en el mar Negro por varias embocaduras despues de formar un vasto *delta* llamado *Bogasi*. En su curso

baña á *Belgrado* en la confluencia del *Sava*, á *Semendria*, *Vidin*, *Nicopoli*, *Routschouk*, frente á *Giurgewo*, *Silistria*, *Brailow* y *Galatz*. Sus afluentes de la derecha son: el *Sava*, que procede del *Austria* y le sirve de límite, pasa por *Schabatz* y se junta en *Belgrado* con el *Danubio*; el *Morawa*, que forma dos brazos, uno de los cuales pasa por *Nissa* y el



Castillo de Siete Torres.)



otro por Novi-Bazar en Servia; el *Isker*, que pasa á algunas millas de Sofia. Los afluentes de la izquierda son: en Valaquia, el *Syll* ó *Schyll*; el *Olt* ó *Alouta* que baña á Rinnik; el *Dumbovitza* que cruza por Bukharest: el *Jalonitza* que pasa por Tergovitz; el *Seret* procedente de la Gallitzia en el imperio de Austria, atraviesa la Moldavia; el *Pruth*, que sale del mismo imperio y separa la Moldavia de la provincia rusa de Besarabia. El archipiélago recibe al *Maritza*, que nace en el monte Egriso, atraviesa la Romelia propiamente dicha, baña á Andrinópolis y se pierde en el golfo de Enos; al *Karason* ó *Strouma*, llamado tambien *Marmara*, que nace al E. de Gustendil y desemboca en el golfo Orfano; al *Vardar* que pasa por Uscup y entra en el golfo de Salánica; al *Salambria*, que baja del Mezzavo, pasa por cerca de Tricala, riega á Larisa y se desvanece en la entrada del mismo golfo. En Morea, el *Iris* ó *Helos* descende de la mesa central, pasa por junto á Mistra, y se encamina por el golfo Kalokytria al Mediterráneo. Este pequeño rio es el célebre *Eurotas*, conocido en la edad media con el nombre de *Vasili-Potamos*, ó rio real. El mar Jónico recibe al *Aspropotamos*, en el imperio Otomano, cuyo rio se deriva del Mezzovo. corta de N. á S. la Thesalia, riega la Etolia y Acarnania, y despues de recibir las aguas de los lagos de Soudi y Urachori, al N. de Misolonghi, entra en uno de los golfos formados por el mar Jónico. En el mar Adriático espiran: el *Voiussa* ó *Vedis*, que viene igualmente del Mezzovo y se introduce en el mar por el N. de Arlona; el *Drin*, formado por la reunion de dos brazos, el *Drin Negro* que acude del lago Ochridaz, y el *Drin-Blanco* que lo verifica del norte.

Los principados de que vamos á hablar son: tres estados tributarios y no sujetos al imperio Otomano. Segun observa Balbi, la anarquia y las guerras que han desolado estas comarcas, las variaciones que suceden á cada paso, la ejecucion siempre retardada de los tratados celebrados entre las partes interesadas. dejan mucho que dudar en lo concerniente á las divisiones administrativas de estos estados.

#### 1.º PRINCIPADO DE MOLDAVIA.

Confina al N. y O. con el Austria, al S. con la Valaquia y una pequeña parte del imperio Otomano, al E. con el Pruth que la separa de Besaravia. Este estado es regido por un hospodar vitalicio. 450,000 h.

Jassy, capital del principado, es una gran ciudad situada sobre una altura, rodeada de eminencias mas elevadas, y bañada por el Bachini, rio cenagoso que no atraviesa mas que pantanos y corta la poblacion en dos trozos. Dos terribles incendios destruyeron en 1827 la mayor parte de Jassy, en



(Paisanos Valacs.)

cuya ciudad entraron los rusos sin resistencia en 1828. 25,000 h.—Galacz ó Galatz, sobre el Danubio, es el centro principal del comercio de importacion, y puerto muy frecuentado por buques austriacos y rusos. 7,000 h.

#### 2.º PRINCIPADO DE VALAQUIA.

Este estado, cuyo gobierno es el mismo que el de la Moldavia, termina al N. en Moldavia y los montes Krapacks que le separan del Austria, al O. en este imperio y la Servia al S., y al E. en la Bulgaria, imperio Otomano. 970,000 h.

BUKHAREST, capital del principado desde 1698. es una ciudad fuerte situada sobre el Dumbovitza en una vasta llanura pantanosa. 60,000 h.—Giurgewo, plaza fuerte á orillas del Danubio, en frente de Routschouk, importante por su comercio. 18,000 h.

## 3.º PRINCIPADO DE SERVIA.

Este principado termina al N. en los confines militares austriacos, al E. en la Valaquia y Bulgaria, al S. en la Romelia y la Albania, al O. en la Bosnia perteneciente al imperio Otomano. El gobierno puede ser considerado como monárquico-hereditario-constitucional.

SEMENDRIA, ciudad de mediana estension y fortificada, capital del Estado, se halla situada en la confluencia del Jessova ó del brazo occidental del Morawa al Danubio. 12,000 h.—*Belgrado*, al Nordoeste de Semendria, es la ciudad mas grande

y mejor edificada de la Servia, y una de las plazas mas fuertes de Europa, hallándose en la confluencia del Sava al Danubio. 30,000 h.



(Mezquita de Sulimanve.)

## 4.º IMPERIO OTOMANO EN EUROPA, O TURQUIA DE EUROPA (31).

Esta parte europea del imperio Otomano confina por N. con Rusia, el Danubio que la separa de la Valaquia, Servia y el Austria, por O. con la Dalmacia dependiente del Austria, el mar adriático y el Jónico, por S. con la Grecia y el Archipiélago, y por E. con el mar Negro. El gobierno de este estado es absoluto, y el soberano reúne en su persona la potestad temporal y espiritual. 7,100,000 h. Este estado se divide en *Eyalets* ó principados, que se subdividen en *Livas* ó *Sangjacks*, es decir, *banderas*, que llevan el nombre de sus respectivas capitales.


EYALET DE ROUM ILI (Romelia), capital, unas veces *Sofia* y otras *Monastir*. Los *Livas* son: Janina, Salonica, Trikala, Scutari, Ochrida, Avlona, Gustendil, Il-Bassan, Priserendi, Dukagin, Uscup, Deloino ó Delenia, Veldgeterein, Cavala y Krouchevacz.

EYALET DE BOSNIA, capital, *Bosna-Serai*, pero el pacha reside en *Travenik*. Los *Livas* son: Vidin, Kiliss-Bosna, Zvornick, Ada-i-kebir y Trevigna.

EYALET DE SILISTRIA, capital, *Silistria*. *Livas*: Nicopoli, Tchermen, Vizé, Kirkilissa, la fortaleza de Belgrado.

EYALET DE DJEZARYS ó DE LAS ISLAS, capital, *Gallipoli*. *Livas*: en Europa el castillo de los Dardanelos. Oulankhor en el Careli-Ili ó Acarnania, Mecesteria; en Asia, Esmirna, Bigha, Metelin, Rodas, Chio, Samos y otras islas del Archipiélago. (La isla de Chipre conquistada por el Egipto, va en este artículo.)

Hablando con propiedad no consiste esta division en cuanto á la parte europea del imperio Otomano, mas que en 3 Eyalets, pues el 4.º fuera de dos puntos en Europa, comprende todas las islas que dependen geográficamente del Asia y mucha parte de las costas del Asia Menor, de que se hablará en el Asia Otomana. La division mas conocida, aunque no la reconocen los turcos, es así: la BOSNIA, capital *Bosna-Serai*, que toca la Dalmacia por O., la Servia por E., y se extiende hasta mas allá de Trevigna; la ALBANIA, capital, *Janina*, se extiende entre el mar Adriático y la cadena Helénica hasta la Grecia, con inclusion de la Thesalia; la ROMELIA, capital, CONSTANTINOPLA, al S. de la cordillera Balkan, entre el mar Negro y la Albania, encontrándose allí la Tracia al E., la Macedonia al O.; la TESALIA, capital *Tricala*, entre la cordillera Helénica y el Archipiélago. La BULGARIA, capital *Sofia*, al N, entre la cordillera de Balkan y el Danubio teniendo el mar Negro al E., y la Servia al O.



(Armas de Turquía.)


## CIUDADES NOTABLES.

En la Romelia, CONSTANTINOPLA, en turco Istamboul, es la capital de todo el Imperio Otomano. Hállase situada esta ciudad en una comarca encantadora, en una península compuesta de siete colinas, entre el mar Negro y el de Mármara, sobre el canal que separa la Europa del Asia. Denominada antiguamente *Bizancio*, no tomó el nombre que el día de hoy lleva hasta que fue reedificada por Constantino en el año 320. Esta población fué tomada por asalto el 28 de mayo de 1453 por Mahomet II, siendo desde entonces capital del imperio Otomano. Es patria del emperador Honorio y de Juliano titulado el apóstata. Regúlase su población en 600,000 h.—*Andrinópolis*, ciudad grande situada

en parte sobre una colina y en parte á orillas del Tundja, antes de su confluencia al Maritza. Se la reputa por la segunda ciudad del imperio, habiendo residido en ella los sultanes desde 1366 hasta 1453. En la guerra de 1829 los rusos, despues de franquear los montes Balkans, vinieron hasta esta ciudad, en la que entraron el 29 de Agosto, habiéndose celebrado allí el tratado que lleva su nombre. 100.000 h.—*Gallipoli*, ciudad comerciante sobre la península de este nombre, con puerto á la entrada del estrecho de



(Constantinopla.)



(Armas de Grecia.)

los Dardanelos. Fábricas afamadas de taflete. Esta ciudad, la primera que cayó en poder de los turcos, fué tomada en el año 1356. Turner la daba en 1815. 80,000 habitantes,

lo cual está muy lejos de los 17,000 que generalmente se le computan.—*Salónica* (Thesalónica), ciudad fuerte é importante, situada casi en medio de las costas de la Macedonia, en el interior del golfo de su nombre y al pié del monte *Kortiack*, junto al cual está edificada. Esta ciudad es una de las mas comerciantes de Levante. 70,000 h.—*Monastir*, *Tolj-Monastir* ó *Bitolia*, ciudad considerable, situada sobre la pendiente de una colina, bañada por un afluente del *Vitriza*. 15,000 h. Las islas que dependen de la *Romelia* son: *Thasso* ó *Tasso*, *Samothraki* ó *Semendreck*, *Imbro*, *Limno* ó *Stalimen*.

*Larisa* ó *Yenischehr*, en el centro de la Tesalia, ciudad considerable, agradablemente situada sobre la derecha del *Salambria*, á donde concurren todas las principales vias de la Tesalia. 30,000 h.

**JANINA**, capital de la Albania, en linda posición sobre el lago del mismo nombre. En esta ciudad es donde residia el célebre tirano *Ali-Pacha*, quien no reconociendo mas que de nombre la soberanía del Gran Señor, era independiente en sus vastas provincias. 40,000 h.—*Parga*, pequeña ciudad importante por su posición en una roca sobre el Adriático. Parte de sus habitantes emigró á *Corfú* y *Paxo* cuando en 1819 fué entregada por los ingleses al feroz *Ali-Pachá*, con arreglo al tratado de 1815. 2,700 h.—*Scutari*, ciudad fortificada entre el *Boyana* y el *Drinassa*, en el extremo Sudeste del lago *Scutari*. 20,000 h.—*Cettigna*, pequeñísima ciudad, cabeza del MONTE NEGRO, canton enteramente independiente del imperio y gobernado como república.

**BOSNA-SERAI**, capital de la Bosnia, gran ciudad situada sobre el *Migliazza* ó *Milliasak*, afluente del *Bosna*. Fabricación de armas, ojas y utensilios de hierro, platerías, etc. 70,000 h.—*Zvornik*, una de las tres principales plazas fuertes de la Bosnia, sobre el *Drina*. 24,000 h.—*Banialouka*, sobre el *Verbitza*, plaza fuerte tan importante como la anterior, y floreciente por su comercio é industria. 15,000 h.—*Fravnik*, ciudad de mediana extensión, residencia del *Visir-Pachá* de este Eyalet. 8,000 h. En sus cercanías se encuentran las famosas minas de oro en otro tiempo beneficiadas con tanto provecho por los romanos.

**SOFIA**, capital de la Bulgaria, está edificada entre el *Isker* y el *Nissava*, y se halla rodeada de altas montañas. 50,000 h.—*Silistrica*, ciudad fuerte sobre el *Danubio*, capital del Eyalet de este nombre, é importante por su comercio. 20,000 h.—*Choumla* ó *Schoumna*, ciudad grande agradablemente construida sobre una colina. Es una de las posiciones mas fuertes de Europa. 30,000 h.—*Varna*, ciudad fuerte y el mejor puerto de la Turquía europea sobre el mar Negro, situada en el golfo de su nombre. 16,000 h.—*Viddin* ó *Widdin*, una de las mas importantes del imperio, situada sobre el *Danubio*. 20,000 h. La isla de *Candia*, que formaba el Eyalet de *Kirid*, nombre que dan los turcos á la isla, pertenece al virey de Egipto, por habérsela entregado el Gran Señor en indemnización de los gastos de la guerra de *Morea*.

**CANDIA** (*Kirid*), capital de la isla, esta situada en una llanura elevada, sobre la costa setentrional. Sostuvo un asedio de 24 años contra los turcos, desde 1645 hasta 1669. 12,000 h.—*La Cancé* (*Cydonia*), puerto el mas frecuentado y la primera plaza comerciante de la isla. 12,000 h.

#### 5.º REINO DE GRECIA (32).

Este nuevo reino carece todavía de límites bien marcados por el N. con el imperio Otomano; pero parece que deben seguir el curso inferior del *Aspro-Potamos*, la parte meridional del *Pindo* y el monte *OËta*. Cercado de todos los demas lados por el mar, compónese de la *Grecia propia* ó *Livadia*, de la península de *Morea* (*Peloponeso*), unidas por el istmo de *Corinto*, y ademas de la isla de *Negroponto* (*Eubea*), las *Cicladas* y parte de las *Esporadas*. El gobierno es monárquico representativo. 900,000 h.

La *Grecia moderna* parece estar dividida en 13 secciones, cuyos nombres y los de las capitales y algunas ciudades notables son los siguientes.

#### ELLAS O LIVADIA.

**GRECIA OCCIDENTAL** (antiguamente la *Etolia* y la *Focida*), *Missolonghi*, *Lepanto*, *Salona*.  
**GRECIA ORIENTAL** (antes *Beocia* y *Atica*), *ATENAS*, *Tebas*, *Livadia*.

## MOREA O PELOPONESO.

ARGOLIDA, al E. *Nauplia* ó *Napoli di Romania*, Argos, Corinto.

ARCADIA, en el centro. *Tripolitza*.

LACONIA, al Sudeste. *Mistra*.

BAJA-MESENA, al sudoeste. *Calamata*, Coron.

ALTA MESENA, al Sudoeste. *Modon*,  
Arcadia, Navarino.

ELIDA, al O. *Pyrgos*, Gastouni.


ACAYA, al N. *Patras*.

ISLAS. EUBEA. *Negroponto*. Las Es-  
poradas setentrionales, á saber: *Skiato*,  
*Skopelo*, *Skyras*, *Celidonia*, *Piperi* y  
*Sarakina*.

CICLADAS SETENTRIONALES. *Syra*,  
*Termia*, *Zias*, *Andro*, *Tinos*, *Miconi* y  
*Delos*.

CICLADAS MERIDIONALES. *Naxos*. *Pa-*  
*ros*, *Siphno* ó *Siphanto*, *Serpho*, *Argen-*  
*tiera* ó *Kimoli*, *Milo*, *Policandro*, *Skino*,  
*Nio*, *Santorin*, *Anaphia* ó *Namphiso*,  
*Stampalia* y *Amorgo*.

ESPORADAS OCCIDENTALES. *Hydra*, *Spetzia*, *Poros*, *Egina*, *Colouri*.




(Parthenon.)

## CIUDADES NOTABLES.

MISSOLONGHI, plaza fuerte arruinada, en la Etolia, sobre una pequeña península, á la entrada del golfo de Lepanto. En 22 de abril de 1826 se apoderaron despues de un largo asedio los turcos de esta plaza, en cuyos habitantes hicieron horrible matanza; y en esta ciudad murió lord Byron el 19 de abril de 1824, 5,500 h.—ATENAS ó *Setinas*, situada junto al golfo del mismo nombre, en el Atica: esta ciudad, una de las mas célebres del mundo en cuanto á literatura, bellas artes y filosofía: no presenta en la actualidad mas que ruinas; pero siendo ahora capital del reino desde 1834, es de esperar que llegará á ser digna de su antigua nombradía. Omar, general de Mahomet II, se apoderó de Atenas en 1453, y á su vez los venecianos en 1687. Patria de Sófocles, Solon, Sócrates, Platon y Demóstenes. 26,000 h.—*Nauplia*, ciudad fuerte, en una lengua de tierra que hay en el golfo de su nombre. Esta ciudad, capital de la provincia bajo la dominacion de la república de Venecia, diezmada por la guerra y la peste, cuenta 12,000 h.—*Argo* ó *Argos*, reducida á un monton de ruinas, es una de las poblaciones mas antiguas del mundo, pues su fundacion se cuenta 1856 años antes de J. C. 4,000 h.—*Corinto*, antes en la Acaya, pequeña ciudad situada en el istmo á que da su nombre. En el año

52 predicó allí San Pablo el Evangelio. 4,000 h.—*Mistra*, situada en la pendiente de una colina al pié del monte Pentadactylon ó el antiguo Taygetes, y cerca de las ruinas de Esparta. 4,000 h.—*Navarino* (*Pylos*), plaza fuerte al N. de *Modon*, con el mejor puerto de la Morea, capaz de contener 2,000 velas. La entrada está defendida por la isla *Sphacteria* ó *Sfagia*, célebre por los desastres de los la-



(Acropolis.)

cedemonios. El 20 de octubre de 1827, la armadaturco egipcia fué allí destruida completamente por las escuadras combinadas de Francia, Inglaterra y Rusia.—*Patras*, agradablemente situada sobre una colina á poca distancia del mar, en el golfo de su nombre. Esta ciudad es el centro de todas las relaciones comerciales de la Morea con las principales plazas de Europa. 10.000 h.—*Negro-Ponto* ó *Egripos*, sobre la isla de este nombre, antes Eubea, es todavía como en los buenos tiempos de la Grecia, uno



(Ruinas del Templo de Theseo.)

de los baluartes de esta comarca. Hállase unido al continente por un puente sobre el célebre Euripo.—*Naxia*, en la isla de Naxos, poblacion que citaremos por haber sido la base del ducado de Naxia, fundado por Marco Sanudo noble veneciano, habiendo llegado despues á ser uno de los principales Estados de Europa en la edad media. 2,000 h.

#### 6.º REPUBLICA DE LAS ISLAS JONICAS O DE LAS SIETE ISLAS.

Compónese este estado de las islas que desde el canal de Otranto se extienden por las costas de la Albania y de la Morea en el mar Jónico y el Mediterráneo. Constituidas desde 1814 en república aristocrática federativa, bajo el protectorado perpétuo de la Inglaterra, tiene esta potencia derecho á poner guarnicion en sus plazas y á mandar sus tropas. 200,000 h. Las costas son por lo general escarpadas, y el suelo que es desigual, ofrece gran número de rocas estériles y cerros elevados, interrumpidos



(Corinto.)

por llanos y valles fértiles. Espuestas estas islas á la influencia de zéfiros dulces y lluviosos, disfrutan de larga primavera y de estío moderado; pero los vientos causan variaciones repentinas.

Estas islas forman tres grupos, á saber: el grupo de Corfú ó setentrional, que se compone de las islas de *Corfú*, *Paxo* y los islotes *Anti-Paxo* y *Jano*; el grupo de Cefalonia, ó del medio, que comprende á *Cefalonia*, *Santa Maura*, *Theaki* y *Zante*, y varios islotes de poca importancia; el grupo de Cerigo ó meridional, situado al S. de la Morea y compuesto de *Cerigo*, *Cerigoto* y algunos pequeños islotes.

Este estado se halla dividido en siete pequeñas provincias, formadas de las islas principales con sus dependencias administrativas siguientes:

CORFÚ (Coreyra ó isla de los Feacianos), *Corfú*, capital de la república, ciudad fuerte con buen puerto edificado sobre un promontorio, en la costa oriental. 14,000 h.—Al Nordeste, el islote *Fano*.

PAXO, capital, *Porto-Gai*. Al Sudeste, el islote *Anti-Paxo*.


SANTA MAURA (Leucada), capital, *Amañichi*.

TEAKI (Itaca), capital, *Valthi*. Los islotes *Kalamo*, *Atakos* y *Maganisi*.

CEFALONIA, capital, *Argostoli*.

*Zante* (Jacintho), capital, *Zante*, ciudad situada en la costa oriental de la isla con puerto. Es grande, muy poblada y comerciante. 19,000 h.—Los islotes *Strivali* ó *Strofades*.

CERIGO (Cytheria), capital, *Capsali*. El islote *Cerigoto*.



(Ydra.)

## ASIA.

Asia es tenida por la cuna del genero humano, de las ciencias y las artes. Situada en las tres zonas, ofrece todas las variedades posibles de suelo y temperatura. Hay muchas regiones bañadas por inmensos rios, y cruzadas por largas cadenas de montañas, siendo las mas altas los montes Himalayas, pertenecientes á la vasta llanura que ocupa el centro del Asia, y que es la region mas elevada del globo.

Este territorio, el mas grande despues de la América, se extiende desde el Ecuador hasta mas allá del círculo polar Artico, entre 1.º y 78.º de latitud N., y entre 23.º y 188.º de longitud E. Linda al N., con el Occéano glacial artico; al E., con el estrecho y el mar de Bering, el grande Occéano y el mar de la China, que le separa de una parte de la Oceanía; al S. con el mismo mar de la China, el estrecho de Malaca, el Occéano indio ó mar de las Indias; al O., con el estrecho de Bab-el-Mandeb, el mar Rojo, el istmo de Suez que separa el



(Syrac.)


Asia del Africa, el Mediterráneo, el Archipiélago, el mar de Mármara, el Negro, los montes Caucasos, el mar Caspio, el rio Oural, los montes Ourales y el rio Kara, que separan el Asia de la Europa. Su anchura de S. á N., tomada desde el S. de la península de Malaca, hasta el cabo setentrional ó cabo Severovostotchnoi (Sagrado) en Siberia, es de 1,900 leguas, y su largura de Nordeste á Sudoeste, tomada desde el cabo oriental en el estrecho de Bering hasta el de Bab-el-Mandeb, de 2,300 leguas. Poblacion, unos 465.900,000 h.

MARES Y GRANDES GOLFOS.—EL OCCÉANO GLACIAR ARTICO ofrece el golfo ó mar de Kara.

El GRANDE OCCÉANO, forma entre América y Asia el mar de Bering ó Cuenca del Norte,



(Caza del tigre.)



en que se encuentran el golfo de *Anadir*, el mar de *Okhotsk* ó *Tarrakai* con los golfos de *Kenjinsk* y de *Ijighinsk*; el mar del Japon, que se comunica por N. con el precedente por la *manga* ó golfo de *Tarrakai*; el mar *Amarillo*, que termina por Nordeste en el *Kou-hai*; ó golfo de *Liao-toun* y el de *Tchy-li*, el mar *Oriental* ó *Toung-hai*; el de la China, llamado por los Chinos *Nan-kai* ó *mar Meridional*, ofrece los golfos de *Tonquin* y *Siam*.


EL OCCÉANO INDIO forma el golfo de *Martaban*, el de *Bengala* y el de *Oman* ó *mar de Oman* ó de *Arabia*. Este último penetra por Nordeste en las tierras, y traza el golfo *Pérsico*; y por O. entre la Arabia y el Africa, el golfo *Arábigo* ó *mar Rojo*. Describe igualmente en la costa occidental de la India los golfos de *Kambaya* y de *Kotch* ó *Katch*.

EL MEDITERRANEO forma entre Siria y el Asia Menor el golfo de *Alejandrieta* ó de *Scan-*

*deroun*, el Archipiélago al O. y al N del Asia Menor, el *mar de Mármara* y el *Negro*.

El *Caspio* al N. de la Persia, y el *Aral* en el centro del Turkestan, son lagos mas bien que mares, y asi el segundo es llamado muchas veces *lago de Aral*.

**ESTRECHOS.**— Son los principales: el estrecho de *Bab-el-Mandeb*, entre el mar Rojo y el golfo de Oman; separa el Africa del Asia; el estrecho de *Ormuz* ó *Hormouz*, entre el golfo Pérsico y el mar de Oman; el estrecho de *Malaca*, entre la Península y el grupo de Sumatra, separa el Asia de la Oceania; el estrecho de *Singapour*, entre el islote de este nombre y el extremo meridional de la Península de Malaca; el estrecho de *Hainan*, entre




(Pagoda de Keland.)

la isla de este nombre y el imperio Chino: el *Canal de Formosa*, entre la isla de este nombre y la China; el estrecho de *Corea*, entre el S. de la Península del mismo nombre y las islas Nippon y Kiou-Siou; el de *Van Diemen*, al S. de la isla Kiou-Siou; el de *Tsougar* ó *Sangar* entre la isla Nippon y Ieso; el de *La Perouse*, entre la isla Ieso y la de Tarrakai; la *manga de Tarrakai*, entre la isla Sakahlian ó Tarrakai y el pais de los Manchotes; el estrecho de la *Brújula*, entre las Kouriles japonesas y rusas; el de *Bering*, que separa el Asia de América, y pone en comunicacion el grande Occéano con el Occéano glacial ártico.


**CABOS.** Esta parte del antiguo continente contiene muchos, entre los que citaremos sobre el Occéano glacial ártico: el cabo *Olenii*, el *Setentrional* ó *Severovostotchnoi* ó *Sagrado*. Sobre el grande Occéano y sus brazos: el cabo *Oriental*, en el estrecho de Bering; el cabo *Lopatka*, en la estremidad meridional de Kamstchatka; el cabo ó punta de *Kambodja*, en el extremo austral del imperio de An-nam; el cabo *Tamd-jond-Bouron*, punta la mas meridional del Asia; el de *Romania*, al O. del anterior, y que hasta el presente se le

ha tenido por el mas austral de este continente; el cabo *Negrals*, al S. del imperio Birman; el cabo *Comorin*, estremidad meridional del Indoustan: en Arabia el cabo *Mocandon*, á la entrada del golfo Pérsico, y el cabo *Rasalgat* ó *Rasel-Had*, al Sudeste; el de *Fartak*; el de *Bab-el-Mandeb*, en el estrecho del mismo nombre; el cabo *Ras-Bail*, al S. de Djidah, sobre el mar Rojo. En el Mediterraneo: el cabo *Chelidonia* ó *Kelidoni*, en la costa meridional del



(Ispahan.)

Asia menor; el de *Baba*, el mas occidental de todo el continente asiático en el Archipiélago; en fin, sobre el mar Negro, los cabos *Kerempeh* é *Indje*.




(Ruinas del Templo de Macri.)


**PENINSULAS.** El Asia ofrece siete penínsulas, que son: *Arabia*, *Asia Menor*, *Dekan*, en el Hindoustan; *India transgangética*, impropriadamente llamada Indo-China, en cuya estremidad se halla la península de *Malaca*; la de *Corea*, en el imperio chino; la de *Kamstchatka*, al E. del mar de Okhostk.

**ISLAS.** Son las principales: en el Océano glacial Artico, el archipiélago de la Nueva Siberia, el archipiélago de los Osos. En el grande Océano y sus brazos: el archipiélago de las Kouriles; la isla *Tchoka*, *Tarrakai*, *Karasto* ó *Sakhalian* (mejor *Seghalien*), cuya parte septentrional pertenece al imperio chino y la otra al Japon; las grandes islas del imperio japonés, *Ieso*, *Niphon*, *Sikokf* y *Kiou-Siou*; el archipiélago de *Lieou-Khieou*; la isla *Formosa* ó *Tai-ouan*, y la de *Hainan*. En el Océano indio: á lo largo de la costa de *Malaca*, el archipiélago de *Junk-Selon-Pinang*, del nombre de sus dos islas principales, y mas al norte el archipiélago de *Merghi*; al O. se encuentran los archipiélagos de las *Maldivas* y *Laquedivas*, las de *Nicobar* y *Andaman*, y la isla de *Ceylan*. En el golfo Pérsico: el grupo de *Kichm*, con la isla de este nombre, á la entrada del golfo; el islote de *Ormuz* ó *Hormouz*, que le da su nombre, y en las costas de Arabia el grupo de *Bahraim*. En el Mediterráneo: la isla de *Chipre*, y mas al O. *Rodas*, *Cos*, *Samos*, *Chio* y *Metelin*.

**LAGOS.** El mayor de todos es el mar *Caspio*. Vienen en seguida el lago de *Aral*, al E. del anterior, en el Turkestan independiente, donde se encuentra el *Tele-Koul*; el *Kaban-Koulak*, en el pais de Kirghiz; el *Lop* ó *Bosteng*, en el Tian-chan-nan-lou; el *Balkachi*; el *Temourtou* ó *Issi-Koul*, y el *Dzaisang* en el noroeste del imperio chino; los lagos *Alak-Tougoul* y *Alakoul*, cercados por los tres anteriores, y que forman parte á una con el N. del lago *Balkachi* de la Siberia; el lago *Baikal*, al N. del imperio chino, en la Siberia, *Khoukhounoor*, en chino *Thsinghai* (mar Azul) al nordeste de la China propia; el *Thoung-Thing* y el *Phou-Yang*, en el centro de la China; el *Yarbroch-Youmtso* ó lago *Baldhi* ó *Palta*, en el Thibet, asi como el



(Calcuta.)



(La Meca.)

*Namtso*, en mogol *Tengri-Noor* (lago Celeste) al N.; el *Zerrah*, en los confines de la Persia y del *Kaboul*; el *Bakhteghiam*, en el reino de la Persia, así como el *Maragha* ú *Ourmiah* al nordeste: el *Goktcha* ó lago de *Erivan*, en la Armenia rusa; el lago *Vachpouragan* ó de *Van*, titulado *Ardich* por los turcos, en la Turquía de Asia: el *Bahr-el-Louth* ó mar Muerto ó lago *Asphaltito* en la Siria.


**Rios.** Los principales son los siguientes: el *Ob* ú *Oby*, el *Ienissei* y el *Lena*, que riegan la Siberia y se pierden en el Océano Glacial Ártico; el *Amur* ó *Sakhalien* (el Negro), el *Kouangho* ó río Amarillo, en idioma mogol *Kara Mouren* (río Negro) y el *Kiang*, que en su embocadura se llama *Yang-tsu-Kiang*. Estos tres ríos bañan la parte oriental del imperio chino, y conducen su caudal al grande Océano. El *Maykaoung* ó *Maykang* ó *Kambodja*, se encamina al mar de la China. El *Solouen* ó *Thsan-Louen* y el *Iraouaddi* cruzan la India transgáutica y fenecen en el golfo de Martaban. El *Ganges* y el *Brahmapoutra* se desaguan en el golfo de Bengala; el *Indo* ó *Sindh* en el golfo de Oman, y el *Chat-l-Arab* compuesto del *Tigris* y del *Eufrates* en el golfo Pérsico, después de bañar la Turquía de Asia.

**MONTAÑAS.**—Hacia el centro del Asia, en la parte occidental del imperio chino, se levanta una inmensa planicie de la cual descienden todos los ríos que bañan esta parte del mundo. Ella presenta una gran estension de montañas desnudas, rocas enormes y llanuras muy elevadas, entre las que figura el vasto desierto denominado *Gobil* ó *Cobi* por los mogoles, y *Cha-mo* por los Chinos. Cercada completamente de cadenas de montañas paralelas entre sí y formando como bancales avanzados, ofrece esta mesa la figura de un cuadrilátero irregular, cuyos ángulos forman otros tantos núcleos de donde parten las diferentes cadenas que cortan el suelo asiático.

La parte septentrional se compone de los montes del *Altai*, que forman dos cadenas y se enlazan por O con los montes de *Tarbagatai*, y por E. con los de *Khing-Khan*. Por el lado Occidental los montes de *Thian-chan*, que vienen de los confines de *Kan-sou*, siendo atravesados por O. por la cadena de *Bolor*, se juntan en el N. con los montes *Tarbagatai*, y en el S. con los de *Thsoung-ling*, los que corren al E., tomando el nombre de *Mouz-Thag* al E. del *Bolor*. El lado meridional, donde también se encuentran los montes de

Thsounling, presenta al mediodía de estos, tres cadenas paralelas, siendo la principal la de *Himalaya*, en que existe el *Dhawalaghiri*, y de donde se destacan las ramificaciones que llegan á las costas del Hindoustan con los nombres de *Gates orientales* y *Gates occidentales*, unidos por los montes de *Nilgherry* al S. La faz oriental se forma de los montes *Kuen-lun*, llamados tambien *Koul-koun* y *Tartach-davan*, á los que están enlazados los de *Thsounling* por los montes *Kanti-Ku*, y que destacan un brazo al E. para comunicarse con los montes de *Gadjar* ó *In-chan*, juntándose á su vez con la prolongacion del *Altai*, al dirigirse al Nordeste con el título de montes de *Hongour*. El *Altai* se une por E. con los de *Sayanck* ó *Tang-nou*, que se incorporan á los de *Iablonoi*, separando estos la Siberia de la *Mantchoria* con el nombre de *Hing-an*. Otra cadena se desprende de los montes de *In-chan* toma la denominacion de *Galmin-Chayan-alin*, y recorre el Norte de la *Corea*.

El nucleo noroeste envia una cordillera por el *Turkestan*, hasta tocar los montes *Ourales*. Del nucleo Nordeste se originan los montes de *Aldan*, que con el nombre de *Stanavoi* se dilatan hasta el extremo del Asia por el cabo Oriental. Del nucleo Sudeste, donde se unen los montes *Thsounling* y *Kuen-lun*, parten dos brazos que cortan la *India transgangética* y la *China* propia con el nombre de *Yunling*. El nucleo Sudoeste despide una cordillera que bajo la denominacion de *Hindou-koh*, prolongacion de los *Thsounling* al O., atraviesa el *Kaboul*, continuando su direccion hasta la *Turquía* de Asia, donde se enlaza con el



(Moka.)

monte *Tauro* ó *Djebel-Kourin* y con el *Anti-Libano*. Por el Norte liganse los montes de *Tauro* con la cordillera del *Cáucaso*.

El Asia se divide en nueve grandes regiones, algunas de las que están repartidas entre muchos estados y que son: El *Asia Otomana*, ó *Turquía Asiática*, la *Arabia*, la *Kersia* dividida en cuatro estados, el *Turkestan* ó *Tartaria* independiente, la *India* ó *Indoustan*, la *India trasgangética* ó *India* mas allá del *Ganges*, el *Imperio Chino*, el *Imperio del Japon*, y el *Asia Rusa*. —Las posesiones extranjeras en Asia formarán artículo particular.

#### ARABIA O PENINSULA ARABIGA.

Este vasto territorio se estiende entre 30° y 57° de longitud E. y entre 12° y 34° de latitud N. Confina por N. con el *Asia Otomana* y la parte conquistada por el virey de *Egipto*, por Sudoeste con el istmo de *Suez* y el *mar Rojo*, por sudeste con el *Océano Indio*, y por Nordeste con el *golfo de Oman* y el *Pérsico*. Su largo es de 600 leguas, y su ancho de 300. Poblacion 12.000,000 h.

Lo mas notable que ofrece la *Arábia* es la vasta estension de desiertos arenosos que ocupan casi toda la parte interior de esta *Península*, y que de trecho en trecho cuentan con algunos contornos fértiles llamados *oasis*. De las montañas desciende un corto numero de rios ó torrentes titulados *ouadis*, los que se pierden en las arenas agitadas como unas olas por los vientos que soplan allí á veces con impetuosidad tan extraordinaria, que sepultan las caravanas que atraviesan aquellos inhabitados desiertos. Las costas beneficiadas por las lluvias que acuden del mar, son fértiles y agradables.

**MONTAÑAS.** Las muy altas de la *Arabia* se ligan por el lado de Noroeste con el monte *Libano*, y por el istmo de *Suez* con las montañas del *Egipto*. Los montes *Horeb* y *Sinai*, tan famosos en la *Biblia*, estan en la *Arabia-Petrea*, y se enlazan con los de *Djebel-*

*Hair-as* y *Djebel-Seir*, que se alzan al S. del mar Muerto y terminan en las márgenes del mar Rojo. La cadena marítima guarnece en una distancia de 10 á 30 leguas el mar Rojo y el golfo de Oman hasta el cabo Mocandon, distinguiéndose el monte *Chahak* á dos jornadas de la Meca. La cordillera central se estiende desde el cabo Reccan sobre el golfo Pérsico hasta la marítima en las cercanías de la Meca, y ofrece los montes *El-Ared*. Por la cadena setentrional ó del *El-Chammar* pasan los peregrinos, yendo de Bassora á la Meca, y se le dá la altura del Líbano.


**ISLAS.** Aunque es considerable el número de islas que rodean la Arabia, solo designaremos la de *Camaran* en el mar Rojo, sobre la costa del Yemen, las islas *Kuria-Maria*, en la costa de Hadramaut; la de *Maceira*, en la costa de Oman; y las islas de *Bharain* en el golfo Pérsico.

**Rios.** Hay pocos territorios tan escasos de agua como este país. El *Meidan* y el *Chabb*, que se derivan de la llanura del Yemen al S. de la Arabia, y desaguan en el mar de Indias, son los únicos que merecen nombrarse. El *Aftan* ó río de *Lahsa*, que corre al golfo Pérsico, fue reconocido por el capitán Savler en 1819, como un torrente ú *ouadi* que se seca en verano.

A mediados del anterior siglo fundaron los Wahhabitas un poderoso imperio, y casi atrajeron toda la Arabia á su reforma religiosa. Mehemet-Ali, virey de Egipto, los espulsó de Medina y la Meca y destruyó su capital *Derreyeh* ó *Deriah*. Desde la caída de dicho imperio está dividida la Península en gran número de pequeños Estados independientes. Los árabes no reconocen la division inexacta de *Arabia-Petrea*, *Arabia-Feliz*, y *Arabia-Desierta*. La primera comprendia los países situados al Noroeste y la península que alcanza hasta el mar Rojo; la segunda abrazaba la parte que cae á las costas del Sudoeste. y la tercera, la porcion que contiene los desiertos al Nordeste. Las grandes divisiones geográficas que se usan entre los naturales, combinadas con sus divisiones políticas actuales, ofrecen las seis grandes comarcas siguientes, subdivididas en muchos Estados.


El **HEDJAZ** comprende la Arabia-Petrea y toda la costa oriental del mar Rojo hasta las fronteras del Yemen. Las poblaciones principales son: la *Meca* ó *Mekka*, capital del *gran cherifato de la Meca*, dependiente del virey de Egipto, que ocupa todos los puertos y plazas fuertes. La *Meca*, situada á 10 leguas del mar Rojo, es célebre por ser patria de Mahomet. Los 100,000 h. que contaba en otro tiempo estan reducidos á unos 18,000. —*Djiddah*, ciudad fortificada al O. de la Meca, á la cual sirve de puerto. 6,000 habitantes, y 40,000 segun Ruppel. —*Medina*, antes *Yatreb*, pequeña ciudad al N. de la Meca, célebre por la mezquita que contiene el sepulcro del profeta.

El **YEMEN** propiamente dicho ocupa todo el Sudoeste de la península. Poblacion, 2.500,000 h. La parte que cae hácia el mar Rojo se denomina *Teama*, siendo sus princi-



(Jerusalen.)

pales poblaciones: *Sana* ó *Szanaa*, capital de *Imanato de Szanaa* ó *Yemen*, y la primera ciudad de todo el Yemen, situada en medio de fértil llanura al pie de una montaña. 30,000 h.—*Mokka* ó *Moka*, puerto fortificado sobre el mar Rojo. De esta ciudad viene el excelente café de su nombre. 5,000 h.—*Beit-el-Jakah*, centro del comercio de café del interior del Yemen. 4,000 h.—*Aden*, al Sudeste de Moka, en el estrecho de Bab-el-Mandeb, puerto célebre y rico por su comercio. Es capital del *Pais de Aden*, y cuenta 6,000 habitantes.



(Iglesia del Santo Sepulcro.)

El HADRAMAUT se prolonga al E. del Yemen y por la costa del Océano Indio hasta el Oman. *Mareb*, al Sudeste de Sana, que parece reemplazar á la

antigua Mariaba, capital de los Sabeos.—*Makalla* con buen puerto; *Terin* y *Chiban* en las montañas, *Doan* cerca del mar en un valle, y *Kechin* puerto de mar al Sudeste de Doan y al E. de Chivan, son las únicas ciudades dignas de mencionarse.

El OMAN, que abraza la estremidad oriental de la Península, es uno de los países mas montuosos y feraces. Las ciudades notables son: *Maskat* ó *Mascate*, puerto en el mar de Oman, ciudad principal de esta comarca y capital del *Imanato de Maskat*, uno de los mas poderosos de la Arabia. Esta poblacion es el depósito de todas las mercaderias que de la India entran en el golfo Pérsico. Los 12,000 h. que se le dan pueden alargarse segun Balbi hasta 60,000. El Iman de Maskat posee en las costas de la Persia parte del Moghestan, siendo su capital *Minab* en el Kerman, y las islas *Xichm* y *Hormouz*. La isla de Socotora en Africa, al E. del cabo Gardafui, que le pertenecia, cayó en poder de los ingleses. *Sohar* ó *Oman*, ciudad antigua con buen puerto, la cual ha dado su nombre á esta comarca.

El LAHSA ó HESSE (Bahrain ó Hadjar), se estiende por el golfo Pérsico hasta la embocadura del Chat-el-Arab. Son los pueblos principales: *Lahsa* ó El-Haca ó Hadjar, ciudad importante sobre el torrente *Aftan*. *El-Hofhousf* ó *Fouf*, gran pueblo, capital del pais del Lahsa. 15,000 h. segun Sadlier. *Ras-el-Kima*, el mejor puerto de toda la costa, floreciente antes de la destruccion de sus astilleros por los ingleses en 1809. *El-Katif*, ciudad fortificada sobre una bahia. 6,000 h. *Grain* ó *Koueit*, pequeña ciudad marítima con 10,000 h. dedicados á la pesca. El grupo de *Bahrain* ó *Bahra*, forma un estado regido por un cheik, vasallo de los ingleses. En las inmediaciones de estas islas es donde se realiza una de las mas ricas pescas de perlas del mundo. *Menaina*, pequeña ciudad fortificada en la isla Bahrain con 5,000 h.

El BABRIA ó BARR-ABAD (desiertos del interior), está en el centro de las anteriores comarcas, y ofrece dos divisiones principales: el *Nedjed* ocupado por los Wahhabitas, y los desiertos al N. *Derreyeh* ó *Deriah*, capital del imperio de los Wahhabitas, situada en un valle, es la única poblacion que merece el nombre de ciudad. Cuenta con 15,000 h. En 1819 estaba desierta.

#### ASIA OTOMANA O TURQUIA DE ASIA (34).

Esta parte del imperio otomano hállase situada al O. de Asia, lindando por N. con el mar de Mármara, el Negro, y las posesiones rusas de Asia, que tambien la sirven de límites por E. á una con la Persia; por S. con la Arabia y el Mediterráneo, y por O. con este mar y el Archipiélago. Está entre 30° y 42° de latitud N., y entre 24° y 47° de longitud E. Poblacion, 10,000,000 h.

El clima de este territorio es delicioso, siendo generalmente sanos y puros los aires,

y muy fértil el suelo particularmente en los valles. Sus montes están cubiertos de árboles, y las orillas del mar Negro sobre todo ofrecen el aspecto de un inmenso bosque. Este territorio en general puede ser calificado de montuoso, bien que presenta muchas llanuras inmensas de gran belleza y prodigiosa fertilidad.

**MONTAÑAS.**—Dos cordilleras de montañas principales, el *Tauro* y el *Libano*, cruzan la Turquía de Asia. Los montes *Tauros*, el *Djebel-Kourin* de los turcos, el *Anti-Tauro* al N. y el *Tauro* al S. El *Anti-Tauro*, que comienza en los alrededores de los manantiales del *Kizli-Irmack*. vá al Nordeste, se divide en muchos brazos y se enlaza con el Cáucaso. Uno de estos presenta al N. del lago Van, el monte *Ararat*, en el que se paró el arca de Noé. Los montes *Ida* y *Olímpo* ó *Kerchich-tagh*, situados al Noroeste del Asia Menor, dependen de la cadena del *Anti-Tauro*.

El *Libano* atraviesa la Siria de N. á S., y despide al E. el *Anti-Libano*, que es el brazo principal y al cual pertenecen el monte *Carmelo* y el *Thabor*.

**ISLAS** —Las islas del Archipiélago que geográficamente dependen del Asia, así como de la isla de Chipre, forman parte del Eyalet de *Djesair* ó *Eyaleti-Deria*, de que se ha tratado en el artículo de la Turquía europea. Ellas son *Metelin*, *Ksara*, *Chio*, *Samos*, *Nicarria*, *Patmos*, *Lipso*, *Calminos*, *Cos*, *Piscopi*, *Karkt*, *Scarpento*, *Caso*, *Rodas* y *Chipre*, que actualmente pertenecen al Egipto.

**Rios.**—El mar Negro recibe al *Tchorok*, que cruza el Eyalet de Erzerun, al *Iechil-Irmack* ó *Ermack*, que riega á Tokat; el *Ktzyll-Irmak* (Halis de los antiguos, cuyo brazo oriental pasa por Sivas, y que es el mayor río del Asia Menor; el *Sacaria* (*Sangarius*) reciben por su izquierda el *Koursak*, que baña á Kontaieh.

El mar Egeo ó Archipiélago recibe el *Nodos* ó *Sarabat* (*Hermus*) que sale de los montes *Mourad-Tagh* y se desvanece en el golfo de Esmirna; el *Mendres* (*Meandro*) célebre por sus muchos rodeos. El Mediterráneo recibe al *Sion*, que nace en el monte *Tauro* con el nombre de *Tchak-ed-Soui* y riega á Adana; al *Asi* (*Oronto* ó *Axi*) que se deriva del *Anti-Libano*, pasa por Antakia ó Antioquía. El golfo Pérsico recibe con el título de *Khat-el-Arab* el mayor río de Asia Otomana, formado por la reunion del *Eufrates* y *Tigris*. El *Eufrates* propiamente dicho se compone de la agregacion del *Frat* y del *Mourad-Schai* en la Armenia. El *Frat* recibe por la derecha al *Kouramas* ó *Kara-Sou*. El *Tigris*, *Didjleh* de los árabes, nace también en la Armenia. Se forma de la reunion de dos brazos, el *occidental* ó *Khat* que pasa por Diarbekir., y el *oriental* o *Kabaus*: pasa por Mossoul, Bagdad, y despues de juntarse con el *Frat* ó *Eufrates* mas abajo de Corna, toma el nombre de *Khat-el-Arab*, baná á Bassorah y entra en el golfo Pérsico. El *Tigris* recibe por la izquierda al *gran Zab*, el *Sine* y otros rios. El mar Caspio recibe el *Kour*, que acude del Eyalet de Erzerum, entra en Georgia, pasa por Tifis, y antes de espirar en el mar admite al *Aras*, que también nace en la Armenia.

**GOBIERNO.**—Esta parte del imperio Otomano, dividida en bajalatos (*pachaliks*) es regida por pachás casi independientes del gran Señor, y aun está habitada en la parte oriental por pueblos independientes de hecho, tales como los *Kurdos*, los *Turcomanos*, los *Beduinos Yesidis*, los *Arabes Mountefik*, *Kasailes* y *Nedjedis*, y los *Drusos* y *Maronitas* en la Siria.

El Asia Otomana encierra cinco grandes divisiones geográficas, repartidas en 20 gobiernos ó *Eyalets*, divididos en *Sandjaks* ó *Livas*, con inclusior del Eyalet de *Djezair* y de *Kchildir*, agregados al de *Kars*.

El ASIA MENOR.—Anadoli ó Anatolia, *Koutaieh*; Adana ó *Itchil*, Adana. Caramania, *Komieh*; Marach, Sivas ó Roum, Trevisonda.

La ARMENIA, con parte del KURDISTAN y de la GEORGIA.—Erzerum, Vam, Kars.

El KURDISTAN OTOMANO.—Chehrezour, *Kerkouk*.

La MESOPOTAMIA ó AL-DJEZYREH con el IRAK-ARABI, antiguo bajalato de Bassorah.—Bagdad; Diarbekir, *Diarbekir* ó *Kara-hamid*; Rakka, Mossoul.

La SIRIA ó SCHAM.—Alepo, *Alepo* ó *Aleb*; Damasco, *Damasco* ó *Damas*; Acre, *Acre* ó *Alka*; Tripoli, *Tripoli* ó *Tarablous*.



## CIUDADES NOTABLES.

ASIA MENOR.—*Koutaieh* (Cotyæum), gran ciudad edificada en la pendiente del Poursak-tagh y bañada por el Poursak, es la residencia del gobierno del Eyalet de Anadoli, al cual pertenecen las siguientes ciudades. 50,000 h.—*Kara-Iscar* o Afioun Kara-Hisar (fortaleza negra del Opio) al Sudeste, ciudad situada al pié de una montaña con mucho acopio de opio. 60,000 h.—Esta ciudad era patrimonio feudal de Othman, fundador del imperio.—*Scutari*, ciudad populosa en el Bósforo, al frente de Constantinopla, de modo que parece arrabal de esta metrópoli. 33,000 h.—*Isnikmid* ó *Is-Nikmid* (Nicomedia) en la pendiente de una colina sobre el golfo de su nombre. Solo existe una iglesia de la antigua Nicomedia. 3,500 h.—*Broussa* (Prusia), capital del imperio Otomano en la edad media hasta la toma de Andrinópolis, situada al pie del monte Olimpo y cerca de Nifuler, gran ciudad, una de las mas florecientes del imperio 100,000 h. Entre Isnikmid y Broussa se encuentra *Isnik*, miserable monton de chozas en el sitio de la antigua Nicea, célebre por el primer concilio general allí congregado en el año 325.—*Esmirna* ó *Ismir*, en el interior del golfo del mismo nombre, es la ciudad mas grande y mas comerciante de todo el pais, con buen puerto. Apesar de la peste y de los terremotos que la han castigado varias veces, cuenta con 130,000 h. Reclama el honor de haber dado á luz á Homero.—*Sinope*, puerto en el mar Negro, Patria de Diógenes y ciudad grande y mercantil. 10,000 h.—*Tarsous* (Tarso), al O. de Ana, ciudad bastante floreciente y patria de San Pablo. 30,000 h.—*Konieh* (Iconium) en una gran llanura bien regada, ciudad importante por su comercio de alfombras y tafletes azules y amarillos. 30,000 h.—*Kokat*, en el Eyalet de Sivas, gran ciudad situada sobre Iechil Irmack, punto central de las caravanas, con fábricas de alfombras, tafletes, etc. 100,000 h.—*Trebisonda* ó *Trebezum* (Trapezus), antigua capital del imperio de este nombre. Esta ciudad fortificada se halla sobre el mar Negro y tiene mucho comercio de cobre y esclavos. 50,000 h.

ARMENIA.—*Erzerum*, en vasto llanura, muy elevada, hácia el Eufrates y cerca de su origen, es ciudad grande y mercantil especialmente con la Persia. 100,000 h.—*Van*, en la márgen oriental del lago del mismo nombre. Esta ciudad es llamada por los árabes *Chamiramakert* ó ciudad de Semiramis. 40,000 h.

MESOPOTAMIA.—*Diarbekir* ó *Kara-hamid* ó *Amid*, ciudad grande y bien construida á la derecha del Tigris, en medio de territorio muy fértil, con fábricas de tafletes, objetos de cobre y telas de seda. 60,000 h.—*Orfa* (Edesa) en el Eyalet de Rakka, edificada segun Ruckingam sobre las ruinas de Ur, á la izquierda del Eufrates. Fundada por Alejandro el Grande. 50,000 h.—*Mossul* ó *Moussel*, situada en una llanura, á la derecha del Tigris, ha dado su nombre á las telas finas de algodón, llamadas muselinas, venidas de la India y que se tomaban en esta ciudad. 70,000 h. Al frente sobre la izquierda del mismo rio se encuentra *Noussia*, lugar que segun opinion comun existe en el sitio de Nínive.—*Bagdad*, en ambas orillas del Tigris, es ciudad grande y célebre por haber morado en ella los califas. 100,000 h. En las cercanias de esta ciudad se ven las ruinas de la famosa Babilonia, en ambas márgenes del Eufrates. Sobre el lado occidental hay una especie de colina á muchas millas del rio, llamada por los habitantes *Bris-Nembrod*, del nombre de Nembrod de quien habla la Biblia. Estas ruinas, segun Ker-Porter, tienen 2,000 piés de circunferencia y 200 de alto: encima hay una torre truncada de 35 pies de altura. Distinguense todavia tres de los ocho terrados que probablemente coronarian su cima. Todo hace creer que estaba aqui la torre de Babel, y que con el nombre de templo de Bel ocupaba aun un espacio inmenso en tiempo de Alejandro.—*Bassorah* ó *Basra*, ciudad fortificada y muy comerciante, situada sobre la derecha del Chate-el-Arab. 60,000 h.

SIRIA.—*Alepo* (Bercea) ó *Haleb-el-Chappa*, construida sobre varios cerros bañados por el Koik. Esta ciudad, antes floreciente y una de las mas considerables del Asia Otomana, fué destruida en el año 1822 por dos furiosos terremotos. La peste hace tambien estragos con frecuencia. En 1822 contaba con 200,000 almas.—*Damasco* ó *Damas*, *Demekh* ó *Dimichk-el-Cham*, una de las ciudades mas antiguas del mundo, existente en medio de un valle regado por el Barrady, y famosa en otro tiempo por sus ojas de espada llamadas

*damasco*. 140,000 h.—*Palmira*, en medio de un desierto, al nordeste de Damasco y en el centro de un oasis sumamente fértil, es un miserable lugar que ocupa el sitio de la antigua *Kedmor* edificada por Salomón, ciudad que desde la más remota antigüedad fué el depósito principal del comercio del Oriente y del Occidente.—*Acre* ó *Akka* (Ptolemaida), ciudad fortificada sobre una bahía. Figuró mucho en tiempo de las cruzadas. 20,000 h.—*Sour* (Tiro), pequeña población de 1,500 almas, que ocupa el puesto de la reina de los mares en la antigüedad, tan famosamente descrita por Fenelon en su *Telémaco* — *Jerusalem*, denominada *Elkods* por los árabes, y *Koudsi-Cherif* por los turcos, esto es, la Santa, es una de las ciudades más célebres del mundo, por haber sido la cuna del judaísmo y del cristianismo, y el objeto de las guerras de las cruzadas. 30,000 h.

#### ISLAS PRINCIPALES DEL ASIA OTOMANA.

CHIPRE ó *Kibris*, una de las mayores y más fértiles islas del Mediterráneo, antes muy floreciente y hoy casi desierta. En tiempo de las cruzadas formó un reino. *Nicosia* ó *Lefkoscha*, ciudad de mediana extensión, casi en el centro de la isla, es capital de esta. 40,000 h.—*Baffa* (Paphos), notable por las ruinas de Paphos, está situada al Sudoeste de la isla.—*RODAS* (Rhodos), al Sudoeste de la Anatolia, denominada con tal término por los rosales que medran en abundancia. 50,000 h.—*Rodas*, capital con excelente puerto, es el arsenal más importante y el principal astillero del imperio.—*Cos*, al noroeste, patria de Hipócrates y Apeles. Capital, *Cos* ó *Stango*, con buen puerto en el interior de un golfo.—*Patmos*, al noroeste, isla á que fué desterrado San Juan Evangelista, y donde compuso el Apocalipsis.—*Samos*, al N. de la anterior, patria de Pitágoras. 12,000 h.—*Cora*, ciudad principal, cerca de las ruinas de la antigua Samos.—*Chio*, al noroeste, es la antigua Chios, que también pretendía ser patria de Homero. Era el *paraíso de la Grecia*. Desde 1822 no ofrece más que ruinas, y sus 120,000 h. se habían reducidos á 14,000. *Metelin* (Lesbos), al N. con 40,000 h.

#### PERSIA (35).

La Persia comprendía en otro tiempo bajo el nombre de *Iran*, todos los países situados entre la cuenca del Tigris y el del Indo. La partición de este imperio ocurrió al fallecimiento de Tamas Kouli-Khan, asesinado en el año 1747. Hoy se halla dividida la Persia en cuatro estados independientes que son. el *reino de Iran* ó de la *Persia* propia, al E.; el *reino de Kaboul* ó de los *Afghanes*, al O., el *reino de Ferat* ó de *Khorassan oriental*, al N. de Kaboul, la *Confederación de los Beloutchis*, al S. de Kaboul. Población, 19.700,000 h. El clima de este vasto territorio, rodeado de montañas, y en cuyo centro se encuentran desiertos estériles, es muy variado. Es abrasador el aire en el mediodía y en las costas del golfo Pérsico y del mar de Oman, espuestas al terrible *semoun* ó *samiel* que sopla de la Arabia. En las provincias del centro es el aire puro, sereno y templado; pero en las montañas es frío y vivo, y húmedo sobre todo en las márgenes del mar Caspio.

**MONTAÑAS.** El suelo de la antigua Iran es una llanura muy alta, que se junta con la del Asia Menor y de la Armenia por O., confundándose por E. con el plano del Asia central. En la Persia los montes *Alhrouz*, cuya más alta cima es el *Demerend*, se dirigen paralelamente á las costas meridionales del mar Caspio, y van á ligarse por O. con el *Cáucaso*. Por E. se prolongan con los nombres de montes *Khorassan*, y tocan á los de *Hindou-koh* en el reino de Herat para unirse después con los montes de *Himalaya*. Con estos se ligan también los *Brahouiks* ó *Guizneh*, que se dirigen por el reino de Kaboul y la parte oriental del Beloutchistan hasta el mar, destacando un ramal con el título de montes de *Mekran* al S. de la Confederación, la cual es cruzada de S. á N. por los montes *Soliman* que tocan por N. con los de *Vacheli*, brazo que acude de los montes *Brahouiks*, juntándose en el mediodía de Persia con los de *Brakhtery*. Estos corren al N. y se unen con los de *Elvend* y *Albrouz*.

#### REINO DE PERSIA O DE IRAN.

Este país confina por N. con Rusia, el mar Caspio y el Turkestan; por E. con los rei-

nos de Herat, Kaboul y Beloutchistan; por S. con el golfo Pérsico y el estrecho de Ormuz; por O. con la Turquía, estendiéndose desde 25.º hasta 39.º de latitud N., y desde 42.º hasta 62.º de longitud E. Poblacion 12.000,000 de h




Khan persa,



Muger persa.

**ISLAS.**—Entre el gran número de islas que hay por las costas del golfo Pérsico, la mas notable es la de *Ormuz* ú *Hormouz*, que ha dado su nombre al estrecho, y casi está desierta. La isla *Kichm* ó *Djezire-Diraz*, que tiene 20 leguas de largo y 4 de ancho, es fértil y está muy poblada. Estas dos islas pertenecen al Iman de Mascate en Arabia. La isla *Karck*, notable por la pesca de perlas.

**Rios y Lagos.** Este pais no se halla regado por rio alguno grande, fuera de: el *Tedjend* que procede del reino de Herat, cruza el Nordeste de la Persia, pasa por Serakhs y entra en el Turkestan para morir en el mar Caspio: el *Aras* (Araxe), que sirve al N. de limite á la Persia con Rusia y corre por el Kour, y el *Sefid-Roud* ó *Kizil-Ozen* llevan tambien sus aguas al mismo mar. Los demas rios son, el *Sítarogan*, y el *Div-Roud* que acuden al golfo Pérsico: el *Kerah* que pasa por Kirmanchah, y el *Karaun* que van á Chouster, con-



(persépolis.)

curren al Tigris. Los rios que no van á mar ninguno son: el *Zen deh-Roud* que pasa por Ispahan y se pierden en los arenales: el *Bem-Emir* que espira en el lago *Bakteghan*: el *Mourghab* al Nordeste, que pasa por el O. de Merva y entra en el Kanat de Boukhara. El lago *Ourmiah* al Nordoeste, en la provincia de Adzerbaidjan, es el mas grande.

**GOBIERNO.**—El gobierno de la Persia es absoluto y despótico hasta el mas alto grado y la corona hereditaria de varon en varon. El soberano se denomina *Chach*.

Hállase dividido este reino en 11 provincias de una estension muy desigual, que son: Irak-Adjemi, capital *Theran*; Thabaristan, *Damavend*; Mazanderan, *Sari*; Ghilan, *Recht*; Azerbaidjan, *Tebriz* ó *Tauris*; Kurdistan, *Kirmanchah*; Khouzistan, *Chouster*; Yars ó Farsistan, *Chiraz*, Kerman, *Sirdjan* ó *Kermau*; Kouhistan, *Chehertstan* ó *Rabat-Cheeristan*; Khorassan Occidental, *Mechhed*.

#### CIUDADES NOTABLES.

**THERAN**, capital del reino y del Irak-Adjemi, situada en medio de una llanura, con 130,000 almas en invierno segun Balbi, y 50,000 segun otros.—*Ispahan*, antigua capital de la Persia, situada sobre el *Zendeh-roud*. En tiempo de Abbas el Grande contaba con 700,000 habitantes, reducidos hoy á 200,000.—*Hamadan*, ciudad grande y floreciente, sobre las ruinas de la soberbia Ecbatana, con 25,000 habitantes segun Alejandro, y 45,000 segun Ker Porter.—*Sari*, residencia del gobernador de la provincia, cien mil h. *Blfarouch*, cerca del mar Caspio, con comercio muy activo. 100,000 h.—*Jarhabad*, ciudad marítima, importante por sus manufacturas de seda. 60,000 h.—*Tauris*, ciudad considerable y floreciente al E. del lago de Ourmiah. 100,000 h.—*Kirmanchach*, sobre el Kerah, ciudad grande y muy floreciente. 40,000 h.—*Chouster*, ciudad poco considerable y mercantil, al pié de los montes de Bakhtiary, sobre el Keroun. 20,000 habitantes.—*Chiraz*, al Sudeste de las ruinas de Persépolis; es ciudad edificada sobre el *Roknabadh*, en delicioso valle, afamado por sus vinos. En 1824 fué destruida por un terrible terremoto. 30,000 h.—*Yezd*, en el centro de la provincia, con mucho comercio. 60,000 h.—*Bender-Bouchehr*, sobre el golfo Pérsico, hoy el primer puerto del reino. 15,000 h.—*Mechked*, ciudad muy importante por su comercio. 32,000 h.

#### 2.º REINO DE KABOUL O AFGHANISTAN.

Situado entre 57º y 70º de long. E. y 28º y 36º de lat. N. Este reino, fundado en el año 1750, linda por N. con el de Herat, el Turkestan y el imperio chino; por E. con la confederacion de los seikhs en el Hindoustan; por S. con la de los Beloutchis, y por O. con la Persia. Poblacion, 4.200,000 h.

**RIOS y LAGOS.** El *Indo* ó *Sind*, que toca parte de los límites del Kaboul y recorre el Moultan, va á desvanecerse en el mar de Oman, despues de recibir el *Kaboul* por la derecha. El *Helmend* ó *Hirmend*, que entra del reino de Herat, recibe por la izquierda al *Urghenbad* engrosado por el *Tarnak* y el *Lora* en invierno, y por la derecha al *Kachroud*, yendo á depositar su caudal en el lago *Zerrah* ó *Lukh*.

**GOBIERNO.** El de este reino es monárquico-hereditario, cuyo soberano toma el título de *Chach*, y se halla dividido en dos grandes regiones: el *Afghanistan*, y el *Sistan* ó *Sedjistan*.

El AFGHANISTAN propio comprende siete gobiernos que son: Kaboul *Kaboul*; Loghman, *Dir*; Djelalabat, *Djelalabat*; Ghaznach, *Ghatnach* ó *Ghizneh*; Sivi, *Sivi* ó *Sivi*; Khandahar, *Khandahar*; Farach, *Farrach* ó *Furrah*.

El SISTAN ó SEDJISTAN comprende dos gobiernos que son: el Sult de Djelalabat, *Djelalabat* ó *Douchak*, y el Khanat de Illoum-Dar, *Illoum-Dar*.

**KABOUL**, capital del reino y del Afghanistan, á orillas del rio de este nombre en medio de una deliciosa llanura, con mucho comercio de caballos. 80,000 h.—*Ghizneh*, pequeña ciudad arruinada, antes capital del imperio de los Ghaznevides. 1500 casas — *Kandahar*, ciudad fortificada, una de las mas hermosas del Asia, depósito de considerable comercio y capital del reino en otro tiempo. 100,000 h.

El SISTAN, cuya mayor parte consiste en desiertos, está repartida entre dos princi-

pes vasallos y algunas veces tributarios del rey de Kaboul. *Djalalabat*, situada cerca del *Helmend*, con 10,000 h.

Peicaouerr, Kachemir, Attok, Lahor y Moultan hacen parte de la Confederacion de los Seikhs, y asi no se tratará de ellos hasta el artículo India; mas debe notarse que no pueden conocerse perfectamente los límites de tales paises, por hallarse en continua guerra.

### 3.º REINO DE HERAT O DEL KORASSAN ORIENTAL.

Este pequeño reino fundado hace algunos años por Mahmoud-chah con auxilio de l rey da Persia, forma parte del Kaboul, Está situado á los 58º y 65º de los E., y 33º y 36º de latitud N., lindando por N. con el Turkestan por E. y S. con el Afghanistan, y por O. con la Persia. Poblacion 1.500,000 h.

Rios:—El *Hirmend* ó *Hilmend* nace en este reino, riega la parte Sudeste y entra en el Afghanistan. El *Dehas*, que pasa por Balk en el Turkestan, y el *Tedjen* que baña á Serakhs en la Persia, nacen allí igualmente.

Este estado, cuyo gobierno es semejante al del Kaboul, hállase dividido en tres provincias, á saber: *Herat*, *Siahband* ó *Siahbund* y *Bamiam*.

HEBAT, capital del reino y una de las mas comerciantes, está en medio de un valle y tiene mucha fabricacion de las alfombras llamadas de *Persia*. 100,000 h.—*Bamiam*, en las inmediaciones de la antigua ciudad del mismo nombre, con 12.000 casas abiertas en peña.

### 4.º CONFEDERACION DE LOS BELOUTCHIS O BELOUTHISTAN.

Este estado existe entre 55º y 67º de longitud E., y entre 25º y 30º de latitud N., teniendo por límites al N. el Afghanistan al E. la confederacion de Seikhd, al S. el mar de Oman, y al O. la Persia. Poblacion, 2 000,000 de h.

Rios.—El *Indo*, que baña el distrito de Harrand-Daiel, enteramente separado de la masa principal, y que depende del Katrch-Gandava. El *Pouraly*, que pasa por Bela, el *Doust* que baña el Kedjé, y el *Nougor*, que riega Kassarkand y Gouttar, desvaneciéndose en el mar de Nman.

GOBIERNO.—Los Brahouis y los Beloutchis que son la nacion dominante, forman varias tribus, cada una de las que goza del derecho de elegir sus gefes ó *Serdar*, reconociendo casi todos la supremacia del que reside en Kelat.

Dividese la confederacion en seis provincias que son: Saravan, *Kelar*, Katch-Gandava; *Gandava*, *Djalavan*, *Zouri*; Lous, *Bela*, Mekran, *Kedje*, Kouhistan, *Pouhra*.

KELAT, capital del Belouchistan, situada en medio de un territorio fértil sobre un cerro, 20,000 h. *Gandava*, tan grande y mejor instruida que Kelart. Kebié con dos á tres mil casas.

### TURQUESTAN O TARTARIA INDEPENDIENTE.

Esta comarca confina al N. con la Siberia, al O. con la Rusia de Europa y el mar Caspio, al S. con la Persia, los reinos de Herat y Kaboul y la Confederacion de Seikhs, y al E. con el imperio chino, hallándose á 48º y 77º de long. E., y 35º y 54º de lat. N. Poblacion, 4.500,000 habitantes.

Inmensos páramos arenosos ó llanuras desiertas ocupan por lo menos la mitad del Turkestan, cuya totalidad casi se compone del pais de los kirghiz. El territorio de Khiva, fertilizado por muchos canales, al S. del mar de Aral, existe en medio de aquellas tristes soledades, y las márgenes del Caspio presentan una larga y árida cadena de dunas y rocas. Gózase allí generalmente de temperatura suave, bien que á veces es rígido el frio en invierno, por mas que este pais se encuentra en latitud bastante baja. Los calores frecuentemente insoportables del estío son templados por el aire puro de las montañas.

\* RIOS Y LAGOS.. El mar Caspio recibe por Sudoeste al *Atrek* y al *Tedjend*, que proceden de la Persia; por N. el *Oural* y el *Emba*, que abrazan el territorio ocupado por los kirghiz de la pequeña horda. El *Amou-Daria* ó *Djihoun* (Oxus) tiene por brazo principal el *Zour-Ab*, que pasa por Dervazeh, despues de admitir por la derecha al *Kafer-nihan*, que atra-

viesa los Khanats de Ramid y de Hissar, continúa su curso por Noroeste, entra en el Khanat de Khiva, donde distribuye sus aguas en gran número de canales, y se pierde en seguida en el mar de Aral. El *Sir-Daria* ó *Sihoun* (Jaxartes) toma el nombre de *Narjon* en la parte superior de su curso; sale de los montes Thian-Chan al Sudeste del lago *Temourton*, y á unas 100 leguas de su embocadura en el mar de Aral envía al S. un brazo que se titula *Kouwañ-Daria*. El lago *Teles-koul* recibe al *Sara-Sou*, que cruza el país de los Kirghiz de la gran horda. El *Tchoui* se origina del lago *Kaban-koulak* ó *Bei-le-koul*. El *Ker-Afchan* ó *Sogd*, que pasa por Samarcanda con el nombre de *Kouwan*, baña á Boukhara y se confunde con el lago *Kara-Koul*.

**Gobierno.** Esta vasta comarca, ocupada por pueblos nómadas, está repartida en gran número de estados, cuyos gobiernos son mas ó menos despóticos. Los *Kirghiz* de tres hordas ocupan toda la parte setentrional. Los de la horda media y pequeña estan bajo la proteccion de Rusia. Los *karakalpaks* habitan la costa N. del *Sir-Daria*; los *Ouzbecks* el territorio situado en las márgenes del lago *Daria*; los *Turcomanes* entre el mar de Aral y el Caspio; los *Sia-pouchi* en el *Kaferistan* al Sudeste.

El *Turkestan* se divide en dos grandes secciones: 1.º El país de los *Kirghiz*, del que acabamos de hablar 2.º el *Turkestan propio*. La segunda seccion se divide en varios Khanatos, siendo en la actualidad los mas importantes, el de Boukhara con 2 500,000 h.; el de Kiva con 800,000 h., y el de *Khokhand* con 1.009,000 h.

**BOUHARA; CHERSEBZ**, enclavado en el anterior; **HISSAR, ANKOR, MEIMANEH, BALKH, KHOUK, KOUNDOUZ, TALIKAN** (estos seis últimos eran hace algunos años, vasallos del rey de *Kaboul*). **BADAKNCHAN, FEIZABAD, DERVAZEN, KOULAB, ABI-GERM, RAMID, KHOKAD, KHIVA**.

*Boukara*, gran ciudad sobre el *Zer-Afchan* en una fértil llanura, con mas de 60 colegios, es capital del Kanat y centro de todas las naciones comerciantes del Asia. 80,000 h. *Samarkand* ó *Samarcanda* en el mismo Khanat, sobre el *Nounwan*, es ciudad floreciente en otro tiempo y capital del vasto imperio de *Timour* ó *Tamerlan*, contemplándose todavía su panteon de jaspe, 50,000 h.—*Balkh* (*Bactra*) sobre el *Dheat*, antigua capital del reino griego de la *Baciriana*. Esta ciudad, una de las mas antiguas, grandes y populosas, apenas tiene 10.000 h., y fue cuna del célebre *Zoroastro*, legislador de los adoradores del fuego.—*Feizabad*, sobre el *Kokcha*, capital del Khanato de *Badakhan*, es ciudad de mediana estension.—*Khokand* ó *Khokhan*, sobre un afluente, y no lejos de la izquierda del *Kir-Daria*, es ciudad mercantil con 60,000 almas, *Msrgalan, Knodjend, Ouratoupa, Tachkend* y *Turkestan*, todas situadas sobre el *Sihoun*, pertenecen al mismo Khanato.—*Khiva*, sobre uno de los canales del *Djehoun* en medio de fértil territorio, con 12,000 h. *Nueva-Ourghendj*, sobre el canal de *Amon-Daria*, es la mas comerciante del Khanato. 5,000 h. *Kourat*, á la izquierda del rio proximo al mar de Aral, es capital de la numerosa tribu de los *Aralianos*, y únicamente está habitada en invierno.

#### INDIA O HINDOUSTAN (36).

Este vasto imperio, llamado tambien *India de mas acá del Ganges* ó *Península Occidental* de la India, situada entre los 7º y 35º de latitud Norte, y entre los 65º y 93º de long. Este; termina por Norte en el imperio chino, del cual le separan los montes de *Himanaya*; por Este en la *India Trangansgética*; por Sur en el *Occéano Indio*, y por Oeste en el *Beloutchistan* y el reino de *Kaboul*: su largo de Norte á Sur es de 700 leguas, y su mayor anchura de 500. Poblacion 130.000,000 de h. A escepcion del *Kachmir*, del *Nepal*, en que las estaciones se suceden con las circunstancias que las caracterizan, el clima del *Indostan* se divide generalmente en estacion de lluvias y estacion de sequía, independientemente de la diferencia de temperatura que existe entre los países del Norte y los del Sur. Los cambios son producidos por los *Monzones*, llamados tambien *vientos alisios*, que soplan de Sudoeste y Nordeste, siendo de notar que éstos se sienten por lo regular en épocas diferentes del año sobre las costas opuestas del *Coromandel* y del *Malavar*, donde dominan durante seis meses. En *Bengala* el calor y la estacion seca duran

desde marzo hasta fin de mayo, y la lluviosa desde junio hasta setiembre. Al final de julio todas las partes mas bajas del pais se cubren de agua y forman una estension líquida de muchas leguas cuadradas. Lo mismo acontece en las costas de Coromcondel y Malabar, donde las poblaciones, los árboles y los terrenos altos parecen otras tantas islas en medio de las aguas. Estas inundaciones regulares hacen este pais estremadamente feraz, y el espesor de la capa vegetal, que dá dos cosechas anuales, es á veces de seis pies. Este pais, uno de los mas hermosos de la tierra, es asolado con frecuencia de un modo horrible por el funesto cólera, originario de estas comarcas, donde se propaga tras de la estacion de las lluvias.

**MONTAÑAS.**—La cordillera de los montes de *Himalaya* traza el límite setentrional del Hindoustan. Una cadena que la sigue paralelamente al S., incluye el Boután, el Nepal, donde se encuentra el *Dhawalaghiri*, la montaña mas alta del globo, y el Gherwal. El sistema indio propiamente dicho ó de los *Gates*, se estiende por toda la Península, y parece estar separado del Himalaya por el gran valle del Indo al O., y el de Ganges y Djamna al N. Las montañas mas elevadas de la península son los *Gates*, y los montes *Nilgherry* que alzándose al N. de Koimbatour en el extremo de la India juntan los *Gates orientales* con los *Gates occidentales*. Estas son la cadena principal que comienza hácia el rio Tapti y acaba en el cabo Comorin. Los *Gates orientales* corren hasta el rio Krichua. Los montes de *Berar* separan la cuenca del Tapti de la del *Godavery*, y los montes de *Windhya*, grupo el mas dilatado, estendiéndose entre el Ganges, el Djamna, el Tapti, y el Godavey. En la isla de Ceylan se observa el *Pico de Adam*.

**ISLAS Y PENÍNSULAS.**—Entre las islas que dependen geográficamente del Hindostan, la mayor es la isla de *Ceylan* (Taprobana) situada en la estremidad meridional de la costa de Coromandel, de la cual está separada por el estrecho de Palk y el golfo de Manaar. Las islas *Ramisseram* y *Manaar* se enlazan en las bajas mareas por una de islotas y rocas denominadas *Puente de Adam*, que sirve de tránsito desde la isla de Ceilan al continente. Esta isla forma un gobierno separado, dependiente directamente del rey de Inglaterra. El Archipiélago de las *Laquedivas* ó mejor *Lakadivas*, al Sudoeste de la costa de Malabar, cuenta 32 islas, de las que 19 están habitadas y regidas por un príncipe vasallo de los ingleses.—El Archipiélago de las *Maldivas*, al S. de la precedente. Los *Sonderbondos*, infinidad de islitas que se encuentran en la embocadura del Ganges.—El grupo de *Salsetta* ó de *Bombay*, donde se encuentra la isla de *Bombay*, sobre el mar de Oman, así como la isla *Diu*, cerca de la costa meridional de la península de Guzerate o Goudjerate.

**Rios.**—El golfo de Bengala recibe al *Ganges*, rio principal de la India, formado en la provincia de Gherwal por la reunion del *Bagirathy* que sale de los montes de Himalaya, y del *Alaknanda*. Pasa por Allahabad, Benares y Patna. Los principales brazos que espira en el mar son: el *Hougly* que pasa por Chondernagor y Calcuta; el *Houringotta* y el *Ganges* propiamente dicho, que es el mas oriental. El Ganges confunde sus aguas con las del Megna ó Brahamapoutra. Los principales afluentes del Ganges son: por la derecha, *Djamna*, que pasa por Delhi ó Dehli, Agra y Allahabad, recibiendo antes de este último punto al *Tchambat*; por la izquierda: *Ramganga*, *Goumty* que baña á Lucknow, el *Gogra* ó *Sarjou* que viene del Nepal, el *Gandak* que nace cerca del *Dhawalaghiri*, el *Bagmati* y que se origina cerca de Katmandon, el *Koussy* ó *Cosi*, el *Mahamada*, y el *Tistah* que separa el principado de Sikkimdel Boutan.—El *Brahamapoutra* nace en las montañas de Langtan, al E. del Assam y al N. del imperio Birman, atraviesa el Assam y el Bengala oriental, y con el nombre de *Megna* va á morir en el golfo de Bengala.—El *Bahanaddy* ó *Kattak* cruza el Godawana, pasa por Kattak y se desvanece en el mar por varias embocaduras.—El *Godavery* nace en los *Gates occidentales*, en el Avrangabad, recibe por la derecha al *Mandjora* y por la izquierda al *Pourna* y *Wardá*. El *Kistnah* ó *Krichna* brota en los *Gates occidentales*, en el Bedjapour, y entra en el golfo de Bengala, pais de los Kars ó Serkars del Norte, así como el *Godavery*. Por la derecha admite al *Malparba* y al *Toumbadrah*, y por la izquierda al *Bima* y al *Moussy* que baña á Haiderabad.—El *Pannar* nace en la altura de *Maissour* y corre al mar en el Karnatik.—El *Kavery* nace en los Gala-

tes occidentales, atraviesa el Maissour, baña á Seringapatam, Trichinopoly, y se pierde en el mar por varios ramales sobre los cuales se encuentran Karikal y Tranquebar.

El golfo de Oman recibe al *Indo*, que principia en la vertiente setentrional del Himalaya, en el imperio chino, de donde corre al N. con el nombre de *Sindh*: acoge al rio que pasa por Lehodadak, corta al Himalaya, cruza las posesiones del poderoso Randfit-Singh, y pasa por Attok, Leia y Haiderabad. De él se desprenden dos brazos principales; el denominado *Kambargandy* ó *Larkhana* vuelve al rio despues de un largo rodeo; el llamado *Jarran* contribuye con su caudal á la formacion de una gran isla de Katch. Los principales afluentes del *Indo* son: por la derecha el *Kameh* ó *Kaboul*; por la izquierda el *Pendjab*, formado por el *Djelam* ó *Behat*, aumenta el caudal del *Tchenab*, del *Ravei* ó *Ravy* del *Settedj*, que proceden de los lagos Rawan y Mana-Sarovara, y toma el nombre de *Gharra* despues que recibe al *Bedjah*. El *Ban* cruza el Adjmir y se pierde en el golfo de Katch. El *Narmmada* ó *Narbuddah* tiene su origen en el Gandwana, corre al O. formando el límite setentrional del Dekhan, y va á morir al N. de Surate, en el golfo de Kambayo. El *Tapy* sale de la misma provincia, corre paralelo con el anterior, baña á Bourbonpour y termina en el mismo golfo en Surate.

**GOBIERNO.** El siglo XVIII ha visto desmoronarse uno de los mas vastos imperios del mundo por los ataques sucesivos de los príncipes vecinos y por la sublevacion de los gobernadores de las provincias del centro. Desde 1765 se apoderaron los ingleses de Bengala, y con su destreza acabaron de hacerse dueños de casi toda la península. La monarquía de los Grandes Mogoles cayo en 1803 bajo el último golpe que recibió con la toma de Agra y Dehli. El gobierno de los diferentes estados de esta comarca es enteramente absoluto, aunque de algunos años acá modificado. La compañía inglesa de las Indias Orientales, aunque goza de las facultades de la soberanía, no tiene mas que una autoridad transitoria, que debe ser confirmada cada 20 años por el rey de Inglaterra, á cuya supremacía se halla sujeta.

Dividese la India en dos grandes partes: el **HINDOSTAN** al N. y el **DEKKAN** al S. que se subdividen en setentrional y meridional.

El *Hindostan setentrional* se estiende al N. desde el Indo hasta las fronteras del Boutan, abrazando el Kachmir, el Gherwal ó Serinagur y el Nepal.

El *Hindostan meridional* ó *Hindostan propio* comprende el Lahor, el Moultan, el Sindh, el Katch, el Guzerate, el Malwa, el Adjmir, el Dehli, el Agra, el Aoudh, el Allahabad, el Behar y Bengala.

El *Dekkan-Setentrional* ó Dekkan propio se estiende siguiendo el curso de Nerbuddah que marca el límite del Hindostan meridional, y desde el golfo de Bengala hasta el Trombadra y el Kistuah, abrazando el Kaudeich, el Abrangabad, el Badjapour, el Heiderabat, el Buder, el Berar, el Gandwana, el Orissa y los Cirkares del Norte.

El *Dekkan-Meridional* ó *país al Sur del Kisnah* termina en la península al Sur, comprendiendo el Kanara, el Malabar, el Kotechin, el Travankore, el Koimbatour, el Karnatu, el Salem ó Barramahal, el Maissour y el Balaghat.

Las divisiones políticas de la India son: 1.º Los países del *imperio Indo-Británico*, que se compone de los que directamente pertenecen á la Compañía de Indias, y de los Estados tributarios ó aliados protegidos por los ingleses. 2.º los Estados independientes, á saber: la *Confederacion de los Seikhs*, el principado de *Sindh* ó *Sindh*, el reino de *Sindia* ó *Sindhia*, el de *Nepal* y el de las *Maldivas*.

#### 1.º EL IMPERIO INDO-BRITANICO.

Este imperio confina al N. con la Confederacion de los Seiks, el imperio Chino y el Nepal; al E. con la India Transgangética y el golfo de Bengala, al S. con el Océano Indio, y al O. con el golfo de Oman y el principado de Sindh. Poblacion 114.430,000 habitantes.

Las **POSESIONES INMEDIATAS DE LA COMPAÑIA** estan repartidas en tres gobiernos ó *presidencias*, divididas en distritos, á saber:


La presidencia de **CALCUTA** abraza las provincias siguientes: Bengal, Behor, Alla-



habad, Aoudh, Agra, Delhi, Gherwal, Adjmir, Orissa, Gandwana y otros territorios de la India Transgangética (véase este art.)

La presidencia de **MADRAS** comprende á Karnatik, Koimbatour, Maissour ó Mysore, Malabar, Kanara, Balaghat y los Cirkares del Norte.

La presidencia de *Bombay* abraza á Avrangabad, Bedjapour, Kandeich y Guzerate. Poblacion, 80.800,000 h.



(Entrada principal de la mezquita de Kyderabad.)

### PUEBLOS MAS NOTABLES.

**PROVINCIA DE BENGALA.**—**CALCUTA**, situada en terreno pantanoso y mal sano, á la izquierda del Hagli ú Hougli, uno de los brazos del Ganges, es el centro del comercio de Bengala y la residencia del gobernador de la India. Su poblacion es segun Balbi de 600.000 h., y segun otros autores 300,000. *Dakka*, al Nordeste de Calcuta, á la izquierda del Bori-Ganges ó viejo Ganges, antes capital de toda la Bengala, con gran comercio de muselinas. 450,000 h. *Mourchidabad*, sobre el Ganges, capital de Bengala desde 1704 hasta 1771, ciudad grande é industriosa. 165,000 h.

**PROVINCIA DE BEHAR.**—*Patna*, una de las mayores ciudades de la India, bastante mal edificada sobre el Ganges. 300,000 h.

**PROVINCIA DE ALLAHABAD.**—**Benarés**, tambien sobre el Ganges al O. de Patna, es ciudad muy poblada y comerciante, y centro de los conocimientos y de la literatura de los Hindous. Su alta reputacion de Santidad atrae allí gran número de peregrinos de todas las provincias de la India. Hamilton estima su poblacion en 630,000 h. Hay numerosas fábricas de tegidos de seda y algodon. *Mirzapour*, sobre el mismo rio, ciudad muy floreciente por su comercio. Compútase en 200,000 h. su poblacion, que no era mas que de 50,000 en 1801.

**PROVINCIA DE AGRA.**—*Agra*, sobre el Djamna, antigua residencia del Gran Mogol, hoy arruinada en parte, sin mas que 60,000 h.

**PROVINCIA DE DEHLI.**—*Dehli*, á la derecha del Djamna, es ciudad grande y floreciente, y fué capital del poderoso imperio del Gran Mogol, habiendo sido reedificada por Chah-Djihan. A esta ciudad se daban en tiempo de Avranzeb 7 millones de h., pero en el dia cuenta poco mas que 200,000.


**PROVINCIA DE KARNATIC.**—**MADRAS**, residencia de un gobernador inglés, sobre la costa de Coromandel, en situacion muy desventajosa para el comercio marítimo. Esta ciudad es muy grande, populosa y de las mas importantes de la India. 300,000 h.



(Seringapatan.)

PROVINCIA DE MAISSOUR.—*Seringapatam*, situada en una isla del Kavery, es la residencia del Tipou-Sadeb, soberano del poderoso reino de Maissour. Esta ciudad fué tomada por los ingleses en 1799.

PROVINCIA DE MALABAR.—*Kalikat* (Calicut) ciudad floreciente en la costa de Malabar. Su puerto, medio cegado, es el primero de la India, y en él aportó Vasco de Gama en el año 1498, despues de haber doblado el cabo de Buena-Esperanza. 20,000 h.—*Kananora*, pequeña ciudad marítima, con un corto territorio gobernado por una reina que posee algunas de las islas Lakedivas, y es tributaria de los ingleses.



(Bombay.)

PRÓVINCIA DE LOS CIRCARES DEL NORTE.—*Masulipatam*, puerto excelente de mar en la costa de Coroman-

del. Esta ciudad, existente junto á un brazo del Krichna, es muy nombrada por sus indianas. 75,000 h.

PROVINCIA DE ABRANGABAD.—*Bombay*, en la pequeña isla de este nombre, sobre la costa occidental de la India, es la residencia de un gobernador inglés, y el depósito general de las mercaderías de la Europa, Asia y América. 150,000 h.

PROVINCIA DE GUZERATE.—*Surate*, á la izquierda del Tapti y á 7 leguas de su embocadura. Todo el mundo conoce su vasto hospital para los animales viejos y enfermos. Los 800,000 habitantes que le señalaba Seton en 1768 son reducidos por Balbi y otros geógrafos á 160,000. *Ahmedabad*, sobre el Sabermatty, una de las mas bellas y ricas ciudades del Asia, cuando era capital de la provincia. Destruída por la peste en 1812 y por un terremoto en 1819, su población se estima en 120,000 h.

LAS POSESIONES MEDIATAS DE LA COMPAÑIA SON: En el Adjmir los principados de *Djeypour*, de *Kotah*, de *Boundi*, de *Odeypour* y *Mevvar*, de *Djoudpour* ó *Marwar*, de *Touk*, de *Djessalmir*, de *Bikamir* y el pais de los *Bhattias*: en el Katch, el principado de *Katch*; en el Guzerate el reino de *Baroda* ó *Guihovar*, y los principados de *Bansvvara*, de *Therad*, de *Turrah*, de *Dubboi*, de *Norvanagar*, de *Goundal* y *Kambava*; en el Malwa, el reino de *Indour* ú *Holhar* y los principados de *Bopal* y *Dhara*: en el Allahabad, los de *Revah*, de *Inansi*, de *Theri* y *Pannah*; en el Agra los principados de *Karoly*, de *Bhratpour*, de *Dholpour* y *Matcherry* ó *Mevvat*; el reino de *Aoudh* en la antigua provincia de este nombre; en Dehli el *Sirhind* ó pais de los *Seihhs*: en el Bedjapour el principado de *Kolapour* y el reino de *Satarah*; el de *Dekkan* ó *Nidzam* formado de porcion de provincias de *Haiderabaad*, *Bider*, *Bebar*, *Avrangabad* y *Bedjapour*, en el Malabar. los reinos de *Travanhore* y de *Kotchín*; en el Nepal, el principado de *Sikkim*; el reino de *Kaissour*, en la antigua provincia de este nombre; en el Gandovana, el reino de *Nagpour* o *Bhounsla*, en fin, el grupo de las *Lakedivas*.

#### CIUDADES NOTABLES.

PRINCIPADO DE DJEYPOUR.—*Djeypour*, edificada en 1724 por el Radja-Djeira-Sing, célebre astrónomo indio, es una de las ciudades mas hermosas del Hindoustan, y la capital del estado, uno de los mas poderosos de la confederacion de los Radjpoutas. 60,000 h.

REINO DE AOU DH.—*Luchnow* ó *Lahan*, gran ciudad sobre el Goumty. Capital del reino y residencia del soberano, cuya corte es una de las mas brillantes y magníficas de la India. 300,000 h.

REINO DE BARODA, compuesto en gran parte de la antigua provincia de Guzerate. *Ba-*

*roda*, gran ciudad, capital del estado sometido á Sydji Rau, de la familia Maharatte—Guikowar. Padeció mucho en el terremoto de 1819. 100,000 h.

REINO DE DEKKAN Ó DEL NIDZAM. — *Haiderabad*, capital del reino, sobre el Mousah. 200,000 h.—*Golconde*, ciudad fuerte, célebre en todo el Oriente por su comercio de diamantes.

REINO DE SETARAH.—*Bedjapour* o *Vizapour*, en otro tiempo capital del poderoso reino de este nombre, y una de las mayores ciudades de la India. En el día no ofrece mas que ruinas, y solo una pequeña parte de ella está habitada.

REINO DE MAISSOUR, insignificante porcion del reino del mismo nombre, restituida á sus príncipes legitimos por los ingleses despues de la muerte de Tippou-Saheb. — *Maisour*, al Sudoeste del Seringapatam, es ciudad bastante grande con 50,000 h.

LAS POSESIONES INMEDIATAS DEL REY DE INGLATERRA SON:

ISLA DE CEYLAN y las islas de *Janapatam* al N. Poblacion, 830,000 h —*Colombo*, capital de la isla de Ceylan, es ciudad fuerte y bien construida en la costa occidental. 50,000 h. —*Kandy*, en el centro de la isla, antigua capital del reino del mismo nombre. 3,000.—*Trinkomali* ó *Trinquemale*, puerto en la costa oriental, uno de los mejores y mas importantes de la India.—*Punto-de-Galle*, puerto de mar en la costa occidental.

## 2. ESTADOS INDEPENDIENTES.

Los estados independientes son cuatro, á saber: la Confederacion de los seikhs, el principado de Sindhy, el reino de Sindhia y el de Nepal.

1.º CONFEDERACION DE LOS SEIKS. Este pais, el mas setentrional del Hindoustan, está dividido entre muchos seikhs, de los cuales el mas poderoso es el seikh de Lahor, primogénito del famoso Randjit-Singh, muerto en 1827. Este soberano llegó á hacer súbditos ó tributarios á los demas seikhs sus iguales, habiéndose apoderado en el reino de Kaboul de todo el Kachmir, el Moultan, las provincias de Peichaouer, Tchotch, Hasareh y Tchikarpour, formando asi un gran reino. Despues de su muerte parece que el Kachmir forma estado aparte, y que la provincia de Peichaouer ha vuelto al Kaboul. El estado de anarquia en que hace algunos años se hallan sumidos los paises de las orillas del Indo, nos obliga como á Balbi á dejar las cosas como estaban al fallecimiento de Randjit-Sing.

Compónese esta comarca de cuatro grandes provincias. La mayor, el LAHOR, se divide en Pendjab ó Bajo-Lahor, y en *Kouhistan* ó Lahor de las montañas. Las otras son: el KACHMIR, compuesto solamente del *Kachmir*; el AFGHANISTAN, que se compone del *Tchotch*, del *Hasareh*, del *Peichaouer* y del *Tchikarpour*; el MOULTAN, que comprende el *Moultan*, el *Leia*, el *Dera-Ismail-Khan*, el *Dera-Ghazi-Khan* y el *Bawalpour*. Pob. 8.000,000 habitantes.

AMBRETSIR, en el Pendjad, denominada antiguamente Tchak y despues Ramdaspour, ciudad bastante grande y capital de la confederacion. 40,000 h. *Lahor*, gran ciudad edificada en medio de una llanura, sobre el Ravy, al O. de la precedente, es capital de la provincia de su nombre y lo fué del reino fundado por Randjit-Sing h. 100,000 h. *Kachmir*, llamado tambien *Serinagar* por los indigenas, ciudad grande á orillas del *Djilem* en feraz suelo, es afamada por la dulzura de su clima y la belleza de su situacion, asi como por los hermosos chales que alli se elaboran. 150,000 h.

2.º PRINCIPADO DEL SIDHY Ó SIND. Este estado formaba parte del reino del Kaboul, como vasallo suyo hasta hace poco, y se halla al S. de los Seikhs, en la parte inferior del Indo. Poblacion, 1.000,000 de h.

HAIDERABAD—Capital del estado con una fortaleza, es'á en una isla formada por el Indo y uno de sus brazos. y es la residencia de los Emires que gobiernan este estado. 15,000 h.—*Koratchi* (Curachi), puerto en el golfo de Oman, es la ciudad mas rica y floreciente del principado y depósito de comercio considerable. 13,000 h.

3.º REINO DE SINDIA.—Este reino, rodeado por las posesiones inglesas, se compone de una parte de las provincias de Agra, Malwa y Kandeich. Poblacion, 4.000,000 h.

GOUALIOR, en Agra, capital del Estado, es ciudad floreciente, construida en vasta llanura en cuyo centro se eleva una colina donde se encuentra la célebre fortaleza Goualior. 80,000 h.—Oudjein, en Malwa, hállase sobre el Serpa y fué capital del reino hasta el año 1810. Esta ciudad, una de las mejor fabricadas de la India, es célebre por sus escuelas y observatorio, por el cual los geógrafos indios hacen pasar su primer meridiano. 100,000 h.—Bourhanpour, en Kandeich, ciudad bastante poblada y floreciente á orillas del Taptý.

4.º REINO DE NEPAL (Nepaul).—Este reino, al S. de los montes de Himalaya, está repartido en nueve distritos que son: *Nepal* propiamente dicho, capital Katmandou; *Pais de los 24 radjas*, Gorkha; *Pais de los 22 radjas*, Chilli, *Makwanpour*, *Makwanpour*; *Pais de los Kirates*; *Katang*, *Hidang*; *Tchayenpour*, *Tchayenpour*; *Saptai* (Tanakpoor), *Naragari*; *Morang*, *Vidjayapour*. Poblacion 2.500,000 h.

KATMANDOU, capital del reino, situada sobre el Bichenmathy. 20,000 h.

REINO DE LAS MALDIVAS.—Este reino se compone del Archipiélago de las Maldivas, formado de considerable número de escollos en línea recta de N. a S. que se regulan en 1500, reunidos en 17 grupos, de entre los cuales 40 ó 50 están cultivados. Casi todas estas islas, cuya estension es de mas de 200 leguas, están cubiertas de cocos, realizándose en sus aguas la pesca del coral, ambar y de las tortugas. El soberano de este singular reino habita en la Isla *Male* ó *Malé* situada casi en el centro del Archipiélago por 4.º 10' de latitud N. y 61º 20' de longitud E. y con una legua de circunferencia. La ciudad está adornada de bellas mezquitas y posee muy buen puerto.

#### INDIA TRANSGANGÉTICA.

Este territorio llamado tambien *India del otro lado del Ganges* ó *Península oriental de la India*, y muy impropriadamente *Indo-China*, confina por N. con el Tibet y la China propia; por E. con el mar de la China; por S. con el golfo de Siam y el estrecho de Singapur; por O. con el estrecho de Malaca, el golfo de Bengala y el Hindoustan. Comprendida entre 88º y 107º de longitud E., y entre 1º y 28º de latitud N., es su largo de 700 leguas de N. á S., y su anchura media de 300 de E. á O. Poblacion, 20,000 h.

El clima de esta península, casi enteramente situada entre el Ecuador y el trópico de Cancer, es en general muy cálido: sin embargo el aire seco y abrasador se templá por la estension de las costas, la elevacion de las montañas del interior y por las lluvias periódicas. Son allí muy frecuentes los huracanes y las tempestades, y las inundaciones causadas por los rios obligan á los pueblos de esta comarca á levantar sobre estacas sus habitaciones construidas de caña y cubiertas de bálago hasta en la ciudades, á escepcion de las casas de los magnates, muchas de las cuales son de ladrillo. Distínguense estas regiones por largas cordilleras paralelas de montañas, que forman grandes y hermosos valles bañados por el gran rio que los cruza, y que con el limo que deja, proporciona á estos países una de las vegetaciones mas frondosas.

MONTAÑAS.—La orografía de esta parte de la India casi es del todo desconocida. No pudiendo ofrecer mas que noticias inciertas sobre la disposicion interior de las montañas, solo hablaremos de las grandes cordilleras que salen de los montes de *Kuen-lun*, de que hemos hablado en el artículo Asia, y que en direccion casi paralela se estienden de N. á S. por toda la península.

Una cadena llamada comunmente *montes Kemoys*, nombre del pueblo salvaje que los habita, separa la cuenca de Menam-Kong de los rios que acuden al golfo de Tonquin y al mar de la China por E. Al S. toma dicha cadena el título de montes de *Tsiampa*. Balbi propone que se la llame *Cadena Anamítica*, del nombre del imperio de An-nam atravesado por ella. Una segunda cadena titulada por dicho autor Birmano-Siemesa, separa en parte el imperio Birman del reino de Siam y de las posesiones inglesas al S. del golfo de Martaban, prolongándose hasta la estremidad de la península de Malaca donde recibe en el interior el nombre de *montes de Romboun* al O. Antes de entrar en el reino de Siam suelta una cordillera que cruza el *Laos-Siames* tomando este título, separa hácia el S. el imperio de

An-nam del reino de Siam, y se prolonga hasta la punta de Kamboja. Una tercera cadena que ciñe toda la parte sudeste del reino de Assam, y á la cual se juntan los montes *Doulch* por nordeste y los montes *Garrows* por sudoeste, se dirige al S. hasta el cabo *Negrais* con la denominacion de montes *Yomadoung* y *Anapektomiou*.

**ISLAS Y PENÍNSULAS.**—Las islas que geográficamente dependen de la India Transgangética: son el Archipiélago de *Arakan* en que se encuentran *Ramri* y *Tchedaba* en el golfo de Bengala entre las bocas del Ganges y el cabo *Negrais*; los archipiélagos de *Andaman* y de *Nicobar* en el mismo golfo, entre dicho cabo al N. y la isla de Sumatra en la Ocea-nia al S. Estos dos archipiélagos están poblados de negros muy feos, y tan feroces como estúpidos. El archipiélago de *Andaman* abandonado por los ingleses por causa del aire mal sano, se compone principalmente de la *grande Andaman* y de la *pequeña Andaman*, al S. El archipiélago de *Nicobar* igualmente desamparado por los daneses y situado al S. del anterior, se compone de 10 islas principales, siendo benignos y pacíficos sus habitantes, los cuales se parecen á los malayos por el color del cuerpo. Las mas conocidas son: el *gran Nicobar*, el *pequeño Nicobar* ó *Sambelong*, *Katchoul*, *Kamorta*, *Nancowry*, *Terressa*, *Chowry*, *Tillantchong* y *Karnikobar*, la mas setentrional.—El archipiélago *Merghi* (*Mergui*) habitado por los *Tcholomés* y *Pasés*, siendo las principales *Kings*, *Domel* y *San Mateo*.—El archipiélago de *Djankseylon-Pinang* (*Junk-selon Pinang*) ó *Salanga*, del nombre de la mayor *Djankseylon*; el grupo *Lankava* depende de ella, á una con la isla *Poulo Pinang* ó *isla del Principe de Gales*: la de *Singhapour* (*Sir capore*) al S. de la *Peninsula de Malaca*. En la costa oriental de esta península, las islas de *Bedang* y *Tantalam*: en el golfo de Siam la isla de *Cornom* y el archipiélago de *Cambodja*: al S. del imperio de An-nam el grupo *Poulo-Con-dou*, etc.

**Rios.**—Esta vasta península está regada por cinco rios grandes, dos de los que espiran en el mar de China, y tres en el golfo de Bengala. Este último recibe al *Brahmapoutra* llamado *Luhit* en el reino de Assam, por donde atraviesa, y *Megna* en la parte inferior de su curso, antes de juntarse con el Ganges. El *Iraouady* ó *Ava*, uno de los mayores rios del Asia, el cual tiene su origen en el Tibet con el nombre de *Zzangbo-tchou*, cruza el Yun-nan con el de *Pin-liang-Kiang*, entra en el imperio Birman bañándole de N. á S., y muere en el golfo de Martaban despues de fraccionarse en mas de catorce brazos.

El *Thsan-louen* ó *Salouen* procede tambien del Tibet donde se le titula *Oir chou*; atraviesa el Yun-nan, provincia china, con el nombre de *Nou-Kiang* ó *Lou-Kiang*, y despues de separar con desigualdad el antes reino de Martaban, entre Birmanes é ingleses, va á perderse en el golfo de Martaban.

El mar de la China recibe al *Meinam*, de menos estension que los otros cuatro rios. Viene del Yun-nan, corta por medio el reino de Siam, y despues de dividirse en varios brazos que trazan en la parte inferior gran número de islas, y que vuelven á reunirse, termina en el golfo de Siam.

El *Menam-Kong* (*Mekon* ó *Maykaoung*) sale del Tibet, bañándole con el nombre de *Dza-tchou* ó *Sa-tchou*, cruza el Yun-nan con el titulo de *Lan-Thsang-Kiang*, corta parte de Laos en el reino de Siam, y atraviesa el Kambodja en el imperio de An-nam, donde hácia el fin de su curso se denomina *rio de Kambodja*.

El *Sang-Koi*, que se deriva de la China donde se le nombra *Ho-li kiang*, se desvanece en el golfo de Tonquin.

**GOBIERNO.**—Los grandes estados de esta península, que son el imperio Birman, el reino de Siam, el imperio de An-nam y el reino de Assam, tributario de los ingleses, son gobernados por príncipes cuya autoridad es absoluta. Los pueblos de la península de Malaca, á escepcion de la ciudad de este nombre con su territorio, y de la ciudad é isla de Singhapour que pertenecen á los ingleses, viven bajo gefes independientes, cuya autoridad es mas ó menos despótica. El interior de estos imperios y reinos está ocupado en diferentes puntos por pueblos completamente salvages ó semibárbaros que moran independientes.

La India Transgangética se halla dividida en cinco grandes porciones que son: *India*

*Transgangetico-Inglesa, Imperio Birman, Reino de Siam ó Meouang-Thai, Estados independientes de la península de Malaca, é imperio de An-nam.*

#### 1.º INDIA-TRANSGANGETICO-INGLESA.

La India Inglesa, parte de la cual cae al E. del imperio Birman, y la otra al E. del reino de Siam, se compone de *Paises dependientes* de la Compañía, de *Paises tributarios* ó *vasallos* y *Paises independientes*. Estos últimos forman parte del antes reino de Assam, en que se encuentran los *Garraus*, los mas numerosos de los pueblos que allí habitan. Los paises tributarios son: el pais de Djintia, *Djintiahpour*; el de Kathtar ó Hairumbo, *Kospour*; el de los Garraus ó Garrows, en parte, *Karribary*; el de los Koukis en parte; el de los Moitay ó Cassay, *Mannipour*. Los paises dependientes son: el reino de Assam al N. de los anteriores paises, *Djorhat*; el reino de Arakan con el archipiélago del mismo nombre, *Arakan*; al S. del golfo de Martaban, la provincia de igual título, *Amherst-tovvn*; la provincia de Ye, *Ye*; la de Tavay, *Tavay*; la de Tenasserim con el archipiélago del mismo nombre, *Merghi*; en el estrecho de Malaca, la isla Pulo-Pinang con la provincia de Wellesley en el continente opuesto, *George-town*; la provincia de Malaca, *Malaca*; la isla de Singhapour, *Singhapour*.

#### CIUDADES NOTABLES.

*Djorhat*, sobre el *Dissoya*, capital del reino de Assam y residencia del soberano. — *Rangpour* al nordeste, es la mas grande y poblada del reino. — *Arakan*, á orillas del rio del mismo nombre, ciudad en otro tiempo populosa y floreciente, con aires muy malsanos y poblacion que no pasa de 16,000 h. — *Amherst-town*, ciudad moderna en la embocadura del Thsan-Louen, de importancia bajo el aspecto militar y comercial, con 10,000 h. segun Balbi. — *Merghi*, ciudad en la embocadura del Tenasserim, importante por su posicion, su escelente puerto y la hermosura de su clima. 8,000 h. — *George-town*, linda ciudad con puerto y muy floreciente comercio. 15,000 h. — *Malaca*, notable por haber dado su nombre al estrecho. 50,000 h. — *Singhapour* (Singapore), ciudad moderna fundada en 1819 sobre la isla de este título al extremo de la península de Malaca. Es puerto franco para todas las naciones, pudiendo aplicársele la siguiente frase de Telémaco: «Al entrar en esta ciudad, no se cree al pronto que sea perteneciente á un pueblo particular, sino que es comun á todos los pueblos y centro de su comercio.» En el transcurso de cinco años ha ascendido su poblacion á 15,000 h.



(Singapor.)


#### 2.º IMPERIO BIRMAN O BARMAN.

Este imperio colocáo entre las posesiones inglesas al O, la China y el reino de Siam

al E., abraza cinco grandes divisiones geográficas, á saber: El *Birma* ó *Mramma*, patria de los Birmanes; el *Pegou*, el *Martaban*; el *Laos Birman* donde se distingue el *Mrelap-chan*, entre el Birma y el rio Salouen, y el *Laouachan* al E. del Salouen. Leng era antiguamente capital de todo el Laos. Los *paises tributarios*, cuyos pueblos principales son los *Karyaos*, los *Zabains* y los *Kyens*.

#### CIUDADES NOTABLES.

En el Birman, *Ava* ó *Ratna-Poura*, capital del imperio, es una gran ciudad á la izquierda del Iraouaddy. 30,000 hab.—*Amarapoura* (*Ummerapoura*), también en la izquierda del rio cerca de un lago, fundada en el año 1782. 30,000 h.—*Saigain*, á la derecha en frente de Ava, con gran comercio de estatuas del dios



(Embarcacion de remos.)

Gautama. Estas tres ciudades estan entre sí tan inmediatas, que parece no forman mas que una sola.—*Pagham*, á la izquierda del Iraouaddy.—*Prome*, en la misma orilla con 10,000 h.—*Taongo* (*Tangou*) sobre el *Miai-Zittang*, capital de un pequeño reino. En el Pegou, *Pegou* ó *Bago*, á orillas del Pegou, en el sitio de la antigua capital del mismo nombre. Los ingleses la encontraron casi desierta en 1824.—*Rangoun*, sobre el Rangoun, cerca del golfo de Martaban, ciudad considerable cuyo puerto es el mejor y el mas frecuentado del imperio. 20,000 h.—*Seinni* (*Theinni*), al E. de *Amarapoura*, es una de las ciudades principales del *Mrelap-chan*.—*Kiaitoun* y *Leng*, ciudades del *Laouachan*. La última era antiguamente capital de todo el Laos.

#### 3.º REINO DE SIAM O MEOVANG-THAI.

Este estado situado entre el imperio Birman y las provincias inglesas sobre el golfo de Martaban al O. y el de An-nam al E., se extiende en largura desde la China como hasta la mitad de la península de Malaca, dividiéndose en cuatro secciones que son:

El reino de *Siam* propiamente dicho (pais de los Thais) con el grupo *Ko-si-chang*; el *Kambodja Siames* con el archipiélago de *Kambodja*; el *Laos Siames* (pais de los Chanes) con inclusion del reino de *Zimé* y la parte setentrional del reino de *Lenjans*; la *Península de Malaca* que abraza los reinos de *Ligor*, *Bondelon* con la isla *Tantalan*, *Kalantan*, *Tringanou*, *Kedah*, la isla *Djankseylon*, y el de *Patani*, el mas grande, fértil y poblado.



(Rey de Siam.)

#### CIUDADES NOTABLES.

En el reino de Siam propio, **BANGKOK**, capital del reino y residencia del soberano

Esta gran ciudad edificada sobre el Meinam, es el centro de un gran comercio. La mayor parte de las casas existen sobre balsas de cañas amarradas á las riberas, lo cual forma una ciudad flotante. Su poblacion, cuyas tres cuartas partes son chinos, se fija desde 400,000 hasta 100,000 almas, pareciéndonos que el último número es el que mas se acerca á la verdad.—*Si-yo-thi-ya* ó *Siam* ó *Juthia*, antigua capital del rio, está en una isla formada por el Meinam. Esta ciudad era en el siglo XVIII una de las mas interesantes de la India Transgangética, hallándose en el dia reducida a un monton de ruinas. Bauche daba á esta ciudad 600,000 h. reducidos en la actualidad á 100,000.—*Chantibon*, puerto marítimo al Sudeste de Bangkok, es ciudad floreciente por su comercio y poblada en gran parte por chinos.

#### 4.º ESTADOS INDEPENDIENTES DE LA PENINSULA DE MALACA.

Esta parte de la península de Malaca comienza hácia los 6º de latitud N. hasta la estremidad S. Poblada de salvajes y negros que han sacudido el yugo del rey de Siam, cuenta con cinco reinos que son: *Perak*, con capital del mismo nombre; *Salengore*, poblada de corsarios temibles, con Kalang por capital; *Djohore* (Johour) en el extremo de la península, con capital del mismo nombre, la cual es un miserable lugar de pescadores; *Pahang*, con capital de igual título, pequeña ciudad con puerto; *Roumbo*, situado en el interior de las tierras.

#### 5.º IMPERIO DE AN-NAM O DE VIET-NAM.

Limitado al N por la China, al O. por el reino de Siam, y al S. y E. por el mar de la China y el golfo de Tonquin. Este imperio fundado á principios de este siglo por Ngai-en-Chong o Gia-long, abraza las divisiones geográficas siguientes:

El reino de *Cochinchina* ó An-nam meridional con el archipiélago de Paracels; el reino de *Tonquin* ó *Toung-King* ó An-nam setentrional, con el grupo de los Piratas en el golfo de Tonquin; *Tsiampa*, ocupado por pueblos independientes, sin mas que dos lugares en la parte sometida: el reino de *Cambodja* con el grupo *Poulo-Condor*; el *Laos Annamita* que comprende los reinos del pequeño Laos, de Tiem y de los Lanjanés.

#### CIUDADES NOTABLES.

HUÉ (Huefo) ó Fou-tehhouan, capital de la Cochinchina y del imperio. ciudad grande y cercada de inmensas fortificaciones, situada sobre el Hué en hermosa llanura no lejos del mar. 40,000 h.—*Letcho* ó *Bak-King* ó *Dong-King* ó *Catchao*, capital del Tonquin, sobre el Sankoi, es segun Richard tan grande como París, y segun Bissachere no contiene arriba de 40,000 h.—*Saigong*, capital de Kambodja, gran ciudad sobre el Donnai. 180,000 h.—*Kambodja* (Laweik), en una isla formada por el Menam-Kong.—*Sandapoura*, sobre este rio, ciudad del reino de los Lanjanés en el Laos.—Annamita.

#### IMPERIO CHINO.

Este inmenso imperio llamado por los chinos *Thian-hia*, es decir, el piso del Cielo, ó mas comunmente *Kchong-Koue*, esto es, reino del centro, está situado con inclusion de la isla Tarrakai al Nordeste, y la de Hainan al S., entre 69º y 143º de longitud E. y entre 18º y 56º de latitud N. Confina por N. con la Siberia, por E. y en parte por S. con el Oceano, por S. con la India Transgangética y el Hindostan, y por O. con el Turkestan. Su largo de O. á E. es de 4,200 leguas, y su ancho de 700. Gradúase la poblacion por algunos geógrafos en 230.000.000 de h, de ellos 200,000 para la China propia; pero el censo formado en 1815 por el emperador Ki-King, lleva el cómputo á mas de 350.000.000.

En un pais de tan gran estension, el clima tiene que ser sumamente variado. Situado en la zona templada, á escepcion de una pequeña parte de la region meridional, se experimentan los extremos del frio y del calor. Aunque cortada la China propia por muchas cadenas de montañas y sus ramificaciones, atendida su estension puede ser considerada como pais generalmente llano. En igual latitud, la region setentrional que se dilata de 35º hasta 41º, es mas fria que en Europa, y el



estío es también más caluroso. La región media, comprendida entre 25° y 35° disfruta de suave temperatura, y aunque el calor es á veces muy grande, suele ser templado por las cadenas de montañas y los ríos que la cruzan. La región meridional comprendida entre 18° y 25°, casi se halla en la zona Tórrida, siendo allí los calores excesivos é insoportables en verano, y el invierno muy rígido en las comarcas montuosas.




(Grupo de Japoneses.)

**MONTAÑAS.**—Habiendo hablado en el artículo Asia, de la mesa central de esta parte del mundo, la cual ocupa el lado oriental del imperio chino, solo nos resta decir pocas palabras acerca de las ramificaciones que las cadenas que la forman envían á la China propia.

El grupo *Kuen-Lun* que atraviesa el Tibet y la China, envía á este país la cordillera del *Yun-Ling* que se dirige de N. á S. separando la China del Tibet. Los *Pelings* que allí se enlazan corren al centro de la China, marcan el *Chen-si* al S., encamiñanse en seguida por Nordeste hácia el *Chansi* y se reúnen con el monte *Tha-hang*. Los *Nan-ling*, otra cadena que sale de la estremidad del *Yun-ling*, recorren el S. de la China entre los ríos *Takiang* y *Si-kiang*. Los montes de *Yan*, al Noroeste de Pekin y los de *Tahang* al O. en el *Chan-si*, parecen ligarse con *Inchan*.

**ISLAS.**—Las más notables que dependen del imperio chino son: al Nordeste la parte setentrional de la isla de *Tarrakai* hasta la bahía de *Paciencia*: el Sur depende del Japon. El Archipiélago de *Corea*, al Sudoeste de la península de este nombre, la



(Grupo de Chinos.)

isla *Quelpaert* ó *Mousa*: el Archipiélago de *J. Potocki* al N. del mar Amarillo ú *Houang-Hai*: el de *Lieou-Khieou* al Sudeste del mar Oriental ó *Toung-Hai*: el de *Madjicosima* al S.: la isla *Formosa* ó *Thai-ouan* ó *Thaiwan*: el archipiélago *Phenghu* ó *Pescadores*, entre la isla *Formosa* y el continente, la isla *Hai-nan* al S. de la China, y al E. del golfo de *Tonquin*.

**Ríos.**—Tres ríos principales bañan el suelo del imperio. Principiando por N., encontramos en la *Mandchouria* el río *Amour* ó *Sakhalianoula* en idioma *Mandchoes* (río negro), ó en chino *He-loung-Kiang* (río serpiente negra). Fómase de la reunión del

*Kheroulun* con el *Onion* que se deriva de la Mogolia. El *Kheroulun* pasa por el lago Kuluu ó Dalai, y toma el nombre de *Augoun* ó *Ergorne*, separando la Dauria rusa y la Dauria china. El *Onion* entra en Siberia poco despues de su origen, y toma el nombre de *Chilka* antes de juntarse con el *Argoun*. El *Amour* asi formado entra por Noroeste en la Mandchouria, recibe por su izquierda al *Dzinghiri*, antes de pasar por *Sakhalian-oula-Khoton*, por la derecha al *Soungari* aumentado con las aguas del *Non* y del *Khourka*, y al *Ousouri*, perdiéndose en seguida en una bahía que enlaza el mar de Okhotsk con la manga de Tarrakai. La China propia está bañada por otros dos rios que son el *Houang-ho* y el *Kakiang*. El *Houang-ko* (rio Amarillo) brota en los montes Koulkoun en el pais de los Mogoles del *Khoukhou-noor*, y bañando el N. de la China se lanza en el mar Amarillo. Recibe por la derecha al *Ouei-ho* que se mete en el rio en el punto en que éste despues de correr de N. á S. toma la direccion del E., y al *Moei-ho* que cruza el lago *Houng-tse*. Por la izquierda recibe al *Fuen-ho* que pasa por *Thai-youan* en el *Chan-si*. El *Ta-kiang* (gran rio) llamado por los europeos *Rio Azul*, y en su embocadura en el mar Amarillo, *Yangtsu-kiang* (rio hijo del Occéano) por los Chinos. Este rio, el mayor del imperio chino, se forma de la reunion del *Ya-loung-kiang* y del *Kin-cha-kiang*. Este último que es el brazo principal, tiene su origen en el Nordeste del Tibet donde lleva el nombre de *Mourou-oussou*. Dicho rio principal se llama *Bourai-Tchou* en la provincia de *Kham*, *Kin-cha-Kiang* despues de juntarse con el *Ya-loung-Kiang* en la China hasta la ciudad de *Sin-tcheou*, y despues *Ta-Kian* hasta el mar. Por la izquierda acoge al *Kin* que pasa por *Tehhing-tou*, al *Kian-ling* antes de regar á *Tchoung-Khing*, y al *Han* que cruza el *Chen-si* y el *Houpe*. Por la derecha admite al *Heng* que acude de *Szutchhouan*, atraviesa el lago *Thoung-thing* y entra en el *Kiang*: al *Kan* que procede de los montes de *Mei-ling* y se introduce en el rio despues de atravesar el lago *Fhou-yang*.

Los demas rios de la China propia, de curso menos estenso, son: el *Sikiang*, llamado *Tigre* en su embocadura en el golfo de *Canton*; el *Pe-ho* que pasa por *Pekin* y se pierde en el *Phou-hai* ó golfo de *Liaotoung*, el cual recibe tambien al *Lihao-ho*, que cruza la provincia de *Ching-king*, despues de salir de la *Mongolia* donde nace en los montes *Khin-kan*, bañándola con el título de *Chara-mouren*. La *Corea* es regada en el N. por el *Yalou*, que espira en el mar Amarillo.

El Tibet, amen del curso superior del *Ta-kiang*, es atravesado por el *Dza-tchou* ó *Sa-tchou* que cruza el O. del *Yunnan* en China, con el título de *Lan-thsang-kiang* y de *Menamkong* en la *India Transgangética*. En suma, *Zzangbo-tchou* cruza casi toda la parte meridional del Tibet, dejándolo con el nombre de *Pin-liang-kiang*, y pasa por el imperio *Birman* con la denominacion de *Iraouadi*.

Entre los cursos de agua que no van al mar, se cuenta el *Yarkand-Daria*, llamado tambien *Tarim* ó *Ergheou-gol*, el cual nace en los montes de *Mouz-tágh*, atraviesa el *Thiang-channan-lou* y conduce su caudal al lago *Lob*.

CANALES.—Pocos paises presentan un plan de canalizacion tan completo como la China, donde hay canales en todas las provincias. La obra mas distinguida en este género, y la única en el globo, es el *Yun-ho* ó *Canal Imperial*, que pone en comunicacion á *Canton* con *Pekin*, distantes entre sí 850 leguas, por medio de los rios de que se sirve, sin mas interrupcion que una jornada por las montañas de *Nan-ling*. El canal propiamente dicho que va de *Pekin* á *Hang-Tcheou* en la provincia de *Tche-kiang*, tiene 250 de largo, y su ancho es de 180 pies superficiales. En los terrenos altos tiene á veces de 50 á 60 pies de profundidad, ínterin en los terrenos bajos y pantanosos se levanta alguna vez unos 18 pies sobre el nivel del suelo.

GOBIERNO.—El de la China no es despótico como siempre se ha creído. En la China propia, único pais en que el emperador, denominado *Tiantsu* (hijo del cielo), tiene autoridad inmediata, esta es modificada por el derecho de representacion otorgado á ciertas clases de magistrados. Todos los ciudadanos pueden llegar á los primeros cargos del Estado. La ciencia es el único título de admision; el emperador se halla obligado á ele-

gir sus agentes en el cuerpo de letrados, que se renueva perpétuamente con los jóvenes admitidos á los grados literarios en los exámenes anuales. No hay nobleza en la China: los únicos ciudadanos que gozan de algunos privilegios son los príncipes de la familia imperial: los descendientes de *Khoungh-Fou* (Confucio) de *Meng-tsu* (Mencio) y *Lao-Kiun*.

El gobierno del Tibet y Boutan es teocrático. Parte de la pequeña Boukharia ó Thinchannan-lou es administrada como la China y corresponde á una de sus provincias. La Mogolia se halla repartida entre muchos Khanes como los señores de la edad media; y la Corea es regida por un rey déspota, lo mismo que el reino de Lieo-Khieou.

El inmenso imperio Chino se compone de seis grandes comarcas y dos pequeñas, que son: la *China* propia; el reino de *Corea* ó *Tchao-Sian* ó *Kaoli*, con el archipiélago de Corea y la isla *Quelpaert*. La *Mandchouria* distribuida en tres departamentos, que son: *Ching-king*, que comprende el archipiélago de *Liao-toung* ó de *Juan Potocki*: *Ghirin*; *Sakhalian-oula* con parte de la isla *Tarrakai*: la *Mogolia*, que comprende el país de los Mogoles y el de los *Khalkha*: el *Sin-Kiang* compuesto del *Thian-chan-pe-lou*, y del *Tiam-chan-nan-lou* ó pequeña Boukharia ó *Turkestan* chino: el *Tian-chan-pe-lou* abraza la *Dzoungaria*, el país de los *Kirghiz* y el de los *Torgot*: el país de los Mogoles del *Khokhou-noor*. El *Tibet* (*Tubet*) o *Si-zzang* subdividido en *Ngari* al O., *Zzang* y *Oui* al centro y *Kham* al E. El país del *Deb-Radja* (*Boutan*) que comprende el del *Deb-Radja* y el principado de *Bisni*. El reino de *Lieou-kieou* compuesto del grupo de *Lieu-Khieou* y del de *Madjicosima*.

#### CHINA.

La China propia con una parte de la pequeña Boukharia y del país de los Mandchoeses, se divide en 18 provincias: cada una de estas se divide en departamentos (*Fou*), y estos en secciones (*Tcheou*) y en distritos (*Hian*). Aparte de estas divisiones existen distritos que no dependen mas que del gobierno de la provincia, siendo denominados *Tchy-li* ó *dependencias directas*. Conviene advertir que en China carecen de nombre las ciudades, á las que se designa por el del departamento, seccion ó distrito. Ni aun Pekin tiene otro nombre que *King Szu* (capital), y las pa-

labras *Pe-king* (corte del norte), *Nan-king* (corte del sur), etc., no indican mas que la posición de la corte, por consiguiente nada tienen de especial. El departamento de que es Pekin capital, se titula *Chun-thian-fou* ó departamento de la obediencia del cielo: si se quiere hablar de la ciudad que sea capital, se añade el término *tchhing* que significa *muralla, recinto* y por estension *ciudad*: así *Chun-thian-fou-tchhing* significa *ciudad del departamento de la obediencia del cielo*: es decir, capital. En China hay costumbre de marcar las ciudades por



(Mandarin y damas chinas.)

el nombre de la division de que ellas son la ciudad principal.

#### PROVINCIAS DEL NORTE.

*Tchy-li* (compuesta del antiguo *Pe-tchy-li* y de parte del país de los Mandchoeses), *Chun-thian* ó *Pe-king* ó *Pekin*; *Chan-si*, *Thai-youan*; *Chen-si*, *Si-an*; *Kan-sou* (que comprende la parte occidental de la antigua provincia de *Chen-si* y parte de la pequeña Boukharia), *Land-tcheou*.

## PROVINCIAS DEL OESTE.

Szu-tchouan, Tching-tou, Yun-nan, *Yun-nan*; Koueitchéou, *Kouei-yang*.

## PROVINCIAS DEL SUR.

Kouang-si, *Kouei-lin*; Kouang-toung (con inclusion de la isla de Hainan y del archipiélago de los Ladrones), *Kouang-tchéou* o *Canton*.

## PROVINCIAS DEL ESTE.

Fou-kiam (con la isla Thai-wan ó Formosa, y el archipiélago de Phenghu ó de los Pescadores), *Fou-tchéou*; Tche-kiang (contando el archipiélago de los 400 islotes de los que Kintam (Hintong) y Tchéou (Chusan) son los principales); Kiang-sou (y la isla Tsong-ming), *Kiang-ning* ó *Nan-king* ó *Nankin*; Chan-toung, *Tsi-nan*.

## PROVINCIAS DEL CENTRO.

Ho-nan, *Khai-fung*; An-Hoei (la parte occidental del antiguo Kiang-nan), *An-king*; Hou-Pe (la parte setentrional del antiguo Hou-kouang), *Wou-tchhang*; Kiang-si, *Nan-tchhang*; Hou-nan (la parte meridional del antiguo Hou-kouang), *Tchhang-cha*.

Observacion. En el S. y O. de la China hay en las montañas pueblos independientes de hecho, aunque sometidos de nombre: son los *Lolos* y los *Mientigs* en el Yun-nan; los *Miao-tses* (*Sung-miao-sse*) entre el Kouei-tchéou y el Kouang-si, y en el Hou-nan.

Antes de llegar á las ciudades notables recordaremos la Gran-Muralla que encierra la China propia, por N. Esta maravilla en su género ocupa una estension de mas de setecientas leguas, y pasa por encima de las mas altas montañas, siendo doble en algunos parages. Su anchura es tal, que pueden ir por ella doce caballos de frente.

## CIUDADES NOTABLES.

Las de este imperio son demasiado numerosas para ser citadas en este compendio, y por lo mismo solo hablaremos de algunas.

CHUN-THIAN (Pekin), capital de la provincia y del imperio, ciudad inmensa en una gran llanura sobre el Yuho, pequeño afluente del Pe-ho. Como las grandes ciudades de la China, compónese de dos poblaciones: la ciudad china habitada por los chinos y llamada *Lao-tchhing*, ó vieja ciudad ó *Wai-lo-tchhing*, y la ciudad tártara denominada *King-tchhing*, ciudad imperial habitada por los Manchoeses, donde se encuentra el palacio del emperador, la mas vasta morada regia que existe en el mundo. Sus murallas tienen 40 piés de alto, y su circunferencia, sin contar los arrabales en número de 12, es de mas de 6 leguas. Cuenta con estos 2.000,000 de h.—*Si-an* (Singan) una de las mas grandes y fuertes ciudades del imperio á orillas del Wei-ho. *Kouang-toung* (Canton) la ciudad mas conocida de los



(Torre de porcelana.)

Europeos y la única en que son admitidos. Esta ciudad, también en dos partes distintas, se halla entre el Tchu-kiang (el *Tigre* de los europeos), y el Pe-kiang, en la bahía de su nombre. Hay en ella mucho comercio, sobre todo de té, con los ingleses y americanos. Su población asciende á 6 ó 700,000 h. Al sudeste, la isla en que está Macao, colonia portuguesa de que hablaremos.—*Fou-tcheou* sobre el Si-ho, cerca de su embocadura en el mar Oriental, es ciudad grande y muy poblada, notable por su comercio y por la residencia de gran número de letrados. Pasase el río por un puente de 100 arcos.—*Han-tcheou*, la famosa Kiansai (King-szu) de

Marco Polo, ciudad fuerte con puerto, y de las más grandes, comerciantes é industriales, cerca del Thsian-thang y sobre el lago Si-hou. Trabajan allí en seda 60,000 obreros. 700,000 h.—*Kiang-ning* (Nankin), ciudad inmensa cerca del Yang-tsu-kiang: es mayor que Chun-thian, y fué residencia de los emperadores de la dinastía de Ming. Entonces contaba con 2.000,000 de habitantes, reducidos hoy á 800.000. Sus cercanías, de gran feracidad, producen el algodón de que se

fabrica el tejido conocido con el nombre de Nankin.

*Sou-Tcheou*, cerca del lago Tai-hou, es una de las mayores y más florecientes ciudades. Cruzada por gran número de canales, puede ser comparada á Venecia, con la diferencia de hallarse Venecia en medio de las aguas del mar, y *Sou-Tcheou* cortada por canales de agua dulce alimentados por el canal imperial, sobre el cual está construida. 600,000 h.—*Khai-fung*, sobre uno de los ramales de Houang-ho. más baja que el nivel del río. Por esterminar un rebelde que se había encerrado en esta ciudad. mandó el emperador en 1642 romper un dique: sumergióse aquella y perecieron 300,000 h. *Nan-Tchhang*, sobre el *Kán-Kiang*. Esta ciudad es el depósito de las fábricas de porcelana que hay en sus cercanías. 300,000 h. Al Nordeste se encuentra sobre el Po un pueblo en que se hallan reunidos los operarios más diestros en porcelana, Ocupa legua y media á lo largo de las orillas del río, y contiene 1.000.000 de h., según los misioneros, cuya suma puede reducirse á 700,000. Este pueblo, llamado *Kin-te-tchin*, lo mismo que otros que se hallan en igual caso, no goza del título de ciudad. por carecer de murallas.


TIBET.—*HLASSA*, su capital, es también residencia del gran Dalai-lama y del *Tazin*, enviado chino á quien puede considerarse como virey. Dicha ciudad se halla sobre un afluente del *Zzangbo-tchou*. 80,000 h.—*Lei* ó *Ladak*, capital del pequeño Tibet, á orillas del *Saupo*, en el *Ngari*.—*DEB-RADVA* ó *BOUTAN*. *Tassisudon*, capital, sobre *Tchintsiou*.—*COREA*. *Hau-yang-tchhing*, llamada sin razón *King-ti-tao*, capital del reino, situada en el centro de la península.—*Thian-chan-nan-lou*. *Aksou*, residencia del jefe de todas las tropas de esta división del imperio.—*Yarkand*, ciudad industrial y mercantil sobre el *Yarkand-Daria*, con 50,000 h.—*Hoei-yuan-tchhing* ó *Ili*. ó *Gonldja* en la *Dzoungaria*. ciudad de 40,000 h. sobre el *Ili*. es el gran depósito del comercio del Asia central.—*MAND-CHOURIA*. *Chin-yang* ó *Moukden*, antigua residencia de los soberanos mandchoeses. 36,000 h.

#### IMPERIO JAPONES.

Componese este imperio de las islas situadas al Oriente del Imperio Chino, hallándose entre 126° y 148° de longitud E., y entre 29° y 49° de latitud N., con inclusión de la parte meridional de la isla de *Tarrakai*. Población. 25.000.000 de h.

Toca por N. con la parte setentrional de la isla de *Tarrakai* y las *Kouriles* rusas, por N. y S. con el grande Océano, y por O. con el mar Oriental, el estrecho de *Corea*, el mar del *Japon*, y el golfo ó *manga* de *Tarrakai*.

La temperatura de estas islas cortadas por montañas, colinas y costas guarnecidas de rocas escarpadas, castigadas por un mar siempre agitado, es muy variable. El estio es



(Pies de damas chinas.)

de un calor excesivo, á veces templado por los vientos del mar. El invierno es muy crudo.

**MONTAÑAS.**—Las montañas que cruzan el Imperio Japonés ofrecen muchos picos elevados, siendo los principales: el *Fousi-no-Yama*, monte volcánico, en la parte meridional de la isla Nippon, al Sudoeste de Yedo, y el *Kira-Yama*, al nordeste de la isla; el pico de la isla Ieso, y los de las islas Sikokf y Kiouision.

**ISLAS.**—El Japon, incluye cuatro islas principales, que son: *Nison* o *Nippon* ó *Nipon*, capital Yedo; *Sikok*, capital Ava; *Kiouiou*, capital Nangasaki, y *Ieso* ó *Matomai*, capital Matsmai. Las otras menores son: la isla *Lado* y las de *Iki* ú *Oki*; en el mar del Japon; las islas *Gotto* y *Tsoalina*, en el estrecho de Corea; la isla *Awasi* entre las de *Kounachir*, *Itourop* ú *Hourouss* ó islas de los Estados, y *Ourous* ó isla de la Compañía, pertenecientes todas tres á los Kouriles: el estrecho de la Brujula las separa de los Kouriles rusos: la parte meridional de las islas Tarrakai, llamada tambien *Karasto*, *Kchoka* ó *Kakhalian*, y mejor *Keghalien*, como ya hemos advertido. Hay ademas infinidad de islitas próximas á las costas del Imperio.

**GOLFOS Y BAHÍAS.**—Los mas notables estan en la isla *Seghalien*; al S., la bahía de *Aniwa*. En la isla Ieso, la bahía *Strogonoff* al E. y la de los volcanes al S. En la isla Nippon, la bahía de *Senday* al E., y las de *Toyama* y *Wakasa* al O.

**ESTRECHOS.**—Los mas notables son: el estrecho de la *Brújula*, al N. de la isla *Ourous*; el estrecho de *Ieso*, entre la isla de este nombre y *Kounachir*; el de *La Perouse*, entre las islas *Seghalieu* y *Ieso*; el de *Sangar* ó de *Matijmai*, entre la isla Ieso y la de Nippon. el canal *Kino*, entre esta última isla y la de *Sikokf* al nordeste; el de *Boungo*, entre *Sikokf* y *Kiou-siou*; el estrecho de *Van-Diemen*, al S. de *Kiouiou*; en fin, el estrecho de Corea, que separa el reino de este nombre de las islas *Kiouiou* y *Nippon*.

**CABOS.**—De entre los innumerables cabos que trazan las costas, citaremos: los de *Crillon* al O., y de *Aniwa* al E. de la bahía de este nombre sobre el estecho de *La Perouse*; el cabo *Sangar* en la entrada del estrecho de este nombre, en la isla Nippon; el cabo *Noto* al N. de la bahía de *Toyama*; el cabo *King* al S. de Yedo; el de *Kosa* al S. de *Tikokf*, y el de *Kehesme* al sudeste de *Kiouiou*.

**RIOS.**—Los cursos de agua del Japon son muy poco estensos para merecer el nombre de rios, comparados con los del Imperio chino. Son los mayores, el *Yodo Gawa*, que pasa por *Oseka* y fenece en la bahía de este nombre: el *Tenrio Gawa*, que se pierde en la de *Ovari*, el *Asia Gawa*, cuyo ramal *Tada Gawa* pasa por cerca de Yedo; el *Tson-Gawa*, que muere en el mar del Japon.

**GOBIERNO.**—El japonés es el despótico puro, con la particularidad de que hay dos soberanos: el uno espiritual, nombrado *Dairi*, que ocupa la ciudad de *Miyako*, y el otro temporal, denominado *Koubo*, llamado tambien *Seogoun* (general en jefe de los ejércitos), que reside en Yedo. Empero este último, á pesar del homenaje que tributa al *Dairi*, es en realidad el dueño del poder supremo.

El imperio está dividido en 40 regiones subdivididas en 68 provincias.

#### CIUDADES NOTABLES.

**YEDO**, en la isla de Nippon. Esta ciudad, una de las mas grandes y hermosas del Asia, capital del imperio y residencia del *Koubo*, emperador secular, está en una gran llanura, en el interior de un golfo y en la embocadura del *Tonyak*. Los autores japoneses la dan 280.000 casas, y la suponen poblada de 40.000,000 de h., cuya exorbitante suma se reduce ordinariamente á 4.000,000.—*Kio* ó *Miyaco* (*Miaco*), gran ciudad, residencia del *Dairi*, al O. de Yedo, en una llanura rodeada de colinas y bañada por el *Kamo-Gawa*, afluente del *Yodo-Gawa*. Es la factoría general de todas las mercaderías del Japon. 500,000 h.—*Oasaka* ú *Osaka*, en la embocadura del *Yodo-Gawa*, puerto de mar al Sudoeste de *Miyaco*. Es una de las mas importantes ciudades del Japon, por su comercio é industria.—En la isla *Kiouiou* se halla *Nangasaki*, ciudad muy grande y poblada, sobre la costa occidental, con buen puerto, en medio del cual está la pequeña isla *Desima*, donde los japones comercian con los chinos y holandeses, únicos pueblos admitidos á

traficar en este solo puerto.—*Matjmai*, en la isla Yeso, ciudad bastante grande, en una vasta bahía, sobre el estrecho de su nombre. 50,000 h.

#### ASIA RUSA

El Asia Rusa comprende dos partes distintas que son: la *Siberia*, comunmente llamada *Rusia del Asia Oriental*, y los *Países situados al S. del Cáucaso*, ó *Rusia del Asia Occidental*.

#### SIBERIA.

La *Siberia* se estiende desde los 55.º hasta 188.º de longitud E. (188.º corresponden á los 172.º de longitud occidental), y desde los 49.º hasta 78.º de latitud N. Sus límites son: al N. el Occéano glacial Artico. al E. el estrecho y mar de Bering; al S. el mar de Okhotsk, el imperio Chino y el Turkestan, y al O. la Rusia de Europa. Su largo de E. á O. es de 1,600 leguas, y su ancho de N. á S. de 700.—Poblacion, 1 600,000 h.

El clima de la *Siberia*, aunque muy estenso en latitud, es en general muy crudo. Los vientos de N. soplan en ella sin obstáculos, al paso que los del mediodia son detenidos por las montañas del centro del Asia. Este territorio cubierto de vastas selvas, de inmensas llanuras pantanosas y desiertos espantosos, experimenta sin embargo calores insoportables en verano, los que permiten ver crecer los vegetales y en especial el trigo. En esta estacion que es corta, él solo está en el Norte casi constantemente sobre el horizonte, y los habitantes de las tierras de mas allá del círculo polar le ven girar en torno de ellos.

**MONTAÑAS.**—Los Montes Ourales al O. los de *Altai* al S., los de *Stanovai* al E., han sido ya descritos, por lo tanto es inútil hablar ahora de ellos.

**ISLAS.**—En el océano glacial Artico se encuentran: la isla *Bieloi* en el extremo N. de la península de *Olenei* ó *Kara-Ob*; la isla *Khangalanoi* y *Korkria* en el archipiélago que hay en la embocadura del *Lena*; las *Koltanoi*, *Faderskoi* y la *Nueva Siberia* en el archipiélago del nombre de esta última y la isla *Liakhovsky* al S., el *Archipiélago de los Osos*. En el grande Occéano existen: *Bering* y la isla *Kednoi* ó de *Cobre* cerca de las costas de la península de *Kamtchatka*: las *Kouviles* hasta el estrecho ó canal de la *Brújula* entre el mar de *Okhotsk* y el Grande Occéano.

**LAGOS.**—El mas dilatado es el lago *Baikal* ó *mar Santo*, que se estiende de Nordeste á Sudoeste, con 150 leguas de largo, y 48 de ancho, encerrando la isla de *Ol-Rhon*, de 18 leguas de largo. Los demas son; el *Kchany* y el *Soumy* al E. del *Irtiche*; la mayor parte del lago *Balkachi*, cuya punta meridional pertenece al imperio Chino: los lagos *Alak-Sougoul* y *Alakoul* al E. del último, y el *Kiasino* en el N. al E. del *Ienissei*.

**Rios.**—Comenzando por O. encontramos: el *Ob* ú *Obi* que sale de los montes de *Altai* y va á desvanecerse en el golfo de su nombre despues de admitir por la derecha al *Kon* que baña á *Toms*, al *Kchoulam* y al *Velk*, y por la izquierda al *Irtiche*, que procede del imperio chino, y que se enriquece con el caudal del *Jchim* que riega á *Kourgan*, y con el del *Tobol*. El *Ob* baña á *Semipolantinskaia*, *Omsk* y *Tobolsk*.—El *Ienissei*, que sale del imperio chino y se forma del *Oulou-kem* y del *Beikem* pasa por *Kranoiarsk*, *Ienisseisk* y *Touroukhausk* y muere despues de cruzar el pais de los *Samoyedas* en el golfo estrecho á que dá su nombre. Sus principales afluentes son: el *Angara*, que en la parte superior de su curso lleva el nombre de *Toungouska superior*, y sale del lago *Baikal* que recibe al *Kaleulega* y pasa por *Ir-koutsk*: el *Podkamendia-Koungouska* (*Toungouska* de mas allá de las *Rocas*), el *Nijniaia Koungouska* (*Toungouska inferior*).—El *Olenek*, pequeño rio al O. del *Kena*.—El *Sena* procede de las montañas al O. del lago *Baikal*, van á *Vitimsk*, *Olekmiusk*, *Iaaoutsk* y *Figansk*, y espira en el mar. Por la derecha acoge al *Vitim*, al *Olekma* y al *Aldan*, y por la izquierda al *Viloni*, de curso muy limitado. El *Iana* que baña á *Urtjansk* se pierde en el mar enfrente de las islas de la *Nueva Siberia*.—El *Indighirka* que tam—

bien termina frente al mismo archipiélago.—El *Kolyma* que corre al E. de este último. Todos estos ríos llevan el tributo de sus aguas al Océano glacial Artico.

El *Anadyr* se dirige al E., y muere en el golfo de este nombre, mar de Bering.

La Siberia se divide en 10 regiones á saber :

**SIBERIA OCCIDENTAL.**—El gobierno de *Tobolsk*; la provincia de *Omsk*; el gobierno de *Tomsk*.

**SIBERIA ORIENTAL.**—El gobierno de *Ienisseisk*, *Kranoiarsk*; el de *Irkoutsck*; la provincia de *Yakoutsck*, donde está el archipiélago de la Nueva Siberia; el distrito de *Okhostk*; el de *Kamtchatka*, *Petropavlovsk* (*Avatcha*) con inclusion del archipiélago de las *Kouriles* desde el cabo *Lopatka* hasta el canal de la *Brújula*; el *Pais de Kirghiz*, vasto espacio de la parte sudeste recorrido por los nomadas *kirghiz* de tres hordas que campan tambien en el *Turkestan*; el *Pais de los Tchouktchis*, en el extremo nordeste, habitado por estos pueblos independientes.

#### POBLACIONES NOTABLES.

**TOBOLSK**, antigua capital de toda la Siberia, y hoy del gobierno de su nombre, residencia del gobernador general de la Siberia Occidental, á la derecha del *Irtiche*, cerca de su confluencia con el *Tobol*, 20,000 h.—*Tomsk*, bella ciudad sobre el *Tom*, con muchas tenerías de cuero de Rusia, y unos 12,000 h. que en gran parte son turcos.—*Kranoiarsk*, capital del gobierno de *Ienisseisk*, pequeña ciudad, uno de los puntos de ilustracion de la Siberia, 3,500 h.—*Ienisseisk*, ciudad la mas importante de este gobierno, 6,000 h.—*Nertchinsk* en el gobierno de *Irkousk*, en medio de una comarca inculta, es cabeza de un distrito rico en minas de plata y plomo. 2,000 habitantes.

**IRKOUTSK**, capital del gobierno de este nombre y residencia del gobernador de la Siberia Oriental, próxima al lago *Baikal*, 20,000 h.—*Yakoutsck*, en una llanura sobre el *Lena* que traza allí muchas islas. El invierno es aquí á veces tan rigido, que se hiela el mercurio: lo cual indica un frio de 32 grados. 7,000 h.—*Okhotsk*, puerto en el mar del mismo nombre. Esta ciudad de mucho comercio, es el depósito de la *Compañía Americana*, 4,500 h.—*Petropavlovsk*, linda ciudad con buen puerto en la costa oriental del *Kamtchatka*, notable por la proximidad de un terrible volcan.

#### PAISES SITUADOS AL SUR DEL CAUCASO.

Esta parte de las posesiones rusas en Asia está al S. de los montes *Cáucaso*, con la *Turquia* y la *Persia* al S., el *mar Negro* al O., el *Caspio* al E., y la *Rusia de Europa* al N. Regulase su poblacion en 4.200,000 h.

Esta comarca que goza de un clima dulce y agradable, abraza en sus límites muchos pueblos enteramente independientes. Está cubierta de montañas y regada principalmente por el *Kour*, que acude de la *Armenia Otomana*, cruza la *Georgia* y va á fenecer en el golfo de *Kizil-Aghadj*, en el *mar Caspio*. Por la derecha recibe al *Aras*, que tambien procede de la *Armenia Otomana*, atraviesa la *Armenia Rusa*, separa la *Persia* del Imperio Ruso y vuelve á la *Georgia* para unirse al *Kour*.

La *Rusia del Asia occidental* se compone de un gran gobierno general, dividido en seis provincias, á saber: *Georgia*, *Tiflis*; *Chirvan*, *Nueva Chamakhi*; *Imeretki*, *Khouthais-si*; *Ghouria*, *Batoum*; *Mingrelia*, *Martvili*; *Abassia*, *Sokoum-kaleh*; *Armenia Rusa*, *Erivan*.

#### CIUDADES NOTABLES.

**TIFLIS**, residencia del gobernador general de toda la region del *Cáucaso*, á orillas del *Kour*. Antes de los estragos causados por el cólera, su poblacion podia contar 30,060 almas, pero hoy está reducida á 15,000.—*Bakou*, en el *Chirvan*, puerto el mas frecuentado del *mar Caspio*. Esta ciudad es muy importante por la pesca de focas, que se realiza en sus aguas.—*Erivan*, ciudad importante por su ciudadela. 12,000 h.


#### POSESIONES FRANCESAS, PORTUGUESAS Y DANESAS EN ASIA.

**FRANCIA.**—Las posesiones francesas de la India forman el gobierno de *Pondichery*, subdividido en 5 distritos, á saber: *Pondichery* y *Karikal*, en la antigua provincia indiana



de Karnatic: *Yanaon*, en los Circares del norte, *Chandernagore*, en Bengala, y *Kaké* en el Malabar. Tiene tambien la Francia establecimientos en *Mazulipatnam*, *Kalicut* y *Surata* pertenecientes á la misma India; en *Mascate* y *Mokka*, en la Arabia. Pero en todos estos puntos no hay posesiones territoriales. Poblacion, 210,000 h.

*Pondichery*, capital del gobierno, no lejos del mar, en una llanura arenosa sobre la costa de *Coromandel*. Esta hermosa ciudad fue fundada en 1674. Su industria se limita á la pesca y á tejidos de algodón, llamados *percales* y *guineas*. 40,000 h.—*Chandernagore*, al Norte de *Calcuta*, sobre la derecha del *Hagli* ú *Hougli*, en situacion sana y agradable. Esta plaza se halla desmantelada, habiéndose comprometido la Francia á no restablecer sus fortificaciones, cuando la fue entregada por los ingleses en 1814. 15,600 h.



(Castillo de Tiflis.)

**DINAMARCA.**—Los daneses poseen á *Tranquebar*, entre *Pondichery* y *Karikal*, en la costa de *Coromandel*, reino de *Tanjaore*, y á *Serampour* (*Serampoor*) en *Bengala*. Los establecimientos del Asia danesa son: *Porto-Novo*, *Kalikut*, *Balassor* y *Patna*. Poblacion, 350,000 h.

*Serampour*, residencia del gobernador general de las posesiones danesas, al Sudoeste de *Calcuta*, sobre la derecha del *Hagli*. Esta ciudad posee una hermosa imprenta, de la cual salen millones de ejemplares de la Biblia traducida en todas las lenguas de la India por los misioneros baptistas.—*Trinquebar*, linda ciudad próxima al mar en un brazo del *Kavery*, con bastante comercio. 12,000 h.

**PORTUGAL.**—Las posesiones de los portugueses en Asia y Oceanía forman el gobierno del *Vireinato de la India*. Poblacion, 500,000 h. En el mar de *Oman*, el territorio de *Goa*, que comprende la isla de este nombre y las provincias de *Bardez* y *Salseta*, en la India, provincia de *Bedjapour*. 90,000 h. Allí existe *Villa Nova de Goa*, en la isla de *Goa*, ciudad moderna, residencia del virey, en la embocadura del *Mandova*. 20,000 h.—*Goa*, ciudad antigua y abandonada por la insalubridad del aire. 4,000 h.—*Damaun* (*Deman*), provincia de *Guzerate*, en la entrada del golfo de *Kambaya*.—La isla *Diu*, en que se halla la ciudad de este nombre, al S. de la península de *Guzerate*. 4,000 h.

En el mar de la China *Macao*, puerto de mar fortificado y comerciante. Hállase esta ciudad en el extremo meridional de una isla situada al S. de *Canton*. En aquella un mandarín chino ejerce tal vigilancia, que la autoridad del gobierno portugués es muy limitada. 3,000 h.

**EGIPTO.**—La Siria y parte del Eyalet de *Adana* en el Asia Menor.

#### AFRICA.

En estension ocupa el Africa el tercer lugar entre los demas continentes. Su figura, casi triangular, es una gran península de 1,800 leguas de largo de N. á S., y 1,650 de ancho de E. á O., hallándose en contacto con el Asia por el istmo de *Suez* ó *Soueys*. Los límites son: al N. el *Mediterráneo* y el estrecho de *Gibraltar*; al O. el *Occéano Atlántico*; al S. el *Occéano Austral*; al E. el mar de las Indias ú *Occéano Indio*, el estrecho de *Bab-el-Mandeb*, el mar Rojo y el Asia. Compútase por unos la poblacion del Africa en 60.000,000 de habitantes y por otros en 100.000,000, suma á la cual nos atendremos, á pesar del estado de incertidumbre que hay sobre su

verdadera poblacion. Atravesada por el Ecuador que la corta en dos partes iguales en latitud, hállase situada esta parte del mundo en la zona tórrida, de la cual se desvia unos  $13\frac{1}{2}$  grados por cada trópico. Cruzan el interior, sobre todo en el N., inmensos desiertos, ocupando el primer lugar entre estos el *Schara*. Aunque el sol es abrasador, encuéntrase en ellos *oasis* de gran feracidad semejantes á las islas que pueblan el Occéano. El Africa se estiende en latitud desde  $37^{\circ}$  N. hasta  $35^{\circ}$  S., y en longitud desde  $20^{\circ}$  al O. de Paris hasta  $49^{\circ}$  al E.

**GOLFOS Y BAHÍAS.** Los mas notables son: el *mar Rojo*, que hoy se llama *golfo Arábigo*; el de *Aden*, entre el S. de la Arabia y el pais de los Somaulis; el gran golfo de *Guinea*, al Occidente, en que existen los de *Benin* y *Biafra*; los de la *Sidra*, en el estado de Tripoli, y los de *Cabes* y *Tunez*, en el estado de Tunez; las bahías de *Lagoa* ó de *Lorenzo Marquez*, al S. de la costa oriental, y la bahía *Anton Gil*, al N. de la costa oriental de la isla de Madagascar.

**ESTRECHOS.** El de Gibraltar, al Noroeste, separa la España del Africa; el de Bab-el-Mandeb, al E. entre la Arabia y la Abisinia; y el estrecho ó canal de *Mozambique* separa la ista de Madagascar del continente.

**CABOS.** Del gran número de cabos que traza el Africa, mencionaremos: en la costa N. el cabo *Blanco*, cerca de Biceria, en el estado de Tunez, siendo aquel el mas setentrional en la costa occidental; el cabo *Bojador*, el *Blanco de Arguin*, el *Merik*, el *Verde*, punto el mas occidental del Africa; el cabo *Rojo*, en la Senegambia; el cabo *Sierra Leona*, el *Palmas*, el *Tres Pontes* ó de *las Tres Puntas*, el *Formosa*, el *Lopez*, en la Guinea setentrional: en el Congo los cabos *Negro* y *Frio*; en la colonia del Cabo el famoso de *Buena Esperanza*, en el extremo Sudoeste del Africa, y el cabo de *las Agujas*, punto el mas austral de todo el continente; en la costa de Sofala los cabos *Corrientes*; el cabo *Delgado* al N. de Mozambique; en la costa del pais de los Somaulis el cabo de *Orfui* y *Guardafui*, el mas oriental del continente; en el mar Rojo el *Ras-Bir* en la Abisinia, á la entrada del estrecho de Bab-el-Mandeb; el cabo *Calmez* en la Nubia y el *Ras-el-Enf* al S. del Egipto; en la isla de Madagascar, al N. el cabo de *Ambar*, al O. los cabos *San Andrés* y *San Vicente*, y al S. el cabo *Santa Maria*.

**ISTMOS.** El de *Suez* ó *Souey*s al Nordeste, separando el Asia del Africa. Su anchura es de 25 leguas.

**ISLAS.** Las islas que dependen geográficamente del Africa son: en el Mediterráneo la isla *Zerbi* ó *Gerbi*, en el golfo de Cabes, asi como el grupo de *Kerkeni*. En el Occéano Atlántico las islas *Maderas*, el archipiélago de las *Canarias*, el de las islas del *Cabo Verde*, la de *Gorea*, y el archipiélago de *Bisagos*, en las costas de la Senegambia; la isla de *San Mateo* inhabitada, las de la *Ascension* y *Santa Elena*; las de *Fernando Po*, del *Príncipe*, de *Sto. Tomás* y de *Anno-Bon*, en el golfo de Guinea. En el Occéano austral las islas de *Tristan de Acuña* al Sudoeste de Santa Elena á los  $37^{\circ}$  de latitud austral; la isla *Diego Alvarez*, al S.; las de *Bouvet*, del *Príncipe Eduardo* y *Marion* al Sudeste de la punta meridional del Africa; la isla inhabitada de *Kerguelen* ó de la *Desolacion*, de considerable estension, al O. de las precedentes y á  $50^{\circ}$  de latitud S.; la isla *Amsterdam* al N. de Kerguelen. En el mar de las Indias la grande isla de *Madagascar*, las *Mascarenas*, las *Comoras* al N. del canal de Mozambique, las *Seychellas* al Nordeste de Madagascar, las de *Monfia*, *Zanzibar* y *Pomba* cerca del continente, y la isla de *Socotora* al E. del cabo Guardafui. En esta enumeracion no van las pequeñas islas.

**LAGOS.** En el centro del Africa en el Soudan se encuentra el gran lago *Tchad* que contiene varias islas; el lago *Djebou*, *Debo* ó *Dibbie*, atravesado por el *Djoliba* al E. de la Senegambia; el lago *Loudeah* ó *Chibka* en el estado de Tunez; el *Melgig* en el de Argel; el *Calounga-Kouffoua* (lago Muerto) al S. del Ecuador: los lagos *Zambre* y *Maravi* al Sudeste del precedente, suponiéndose que ambos pertenecen á uno; el *Dembea* ó *Tzana* en la Abisinia.

**RIOS.** Entre los cursos de agua de esta parte del mundo sobresale el *Nilo*, que entra en el Mediterráneo despues de recorrer la region á que da su nombre. Compónese el Nilo del *Bahr-Abiad* ó Rio Blanco y del *Bahr-el-Azrec* ó Rio Azul: el primero, que se puede

tener por la corriente principal, procede de las montañas de la Luna, y el segundo de la Abisinia. El Océano Atlántico admite al *Senegal* y al *Gambia*, que bañan á Senegambia; al *Djoliba* ó *Kouara* (Niger), que nace en los montes de Kong, pasa por el lago Djebou, riega á Tembouctou ó Teu-Boktone, cruza el Soudan y la Guinea y se mete en el golfo de Guinea; al *Couango* ó *Zaire* (Congo) y al *Couanza* que atraviesan la Guinea meridional; al *Orange* que recorre la Hotentotia. En el Océano Indio ó mar de las Indias se internan el *Mafumo* y el *Lorenzo Marquez*, que se reunen en la bahía de Lagoa, el *Zambeza* ó *Couama*, uno de los mayores del Africa meridional; el *Loffih*, el *Mother* ó *Mutch-er-fine*, el *Ou-tando* y el *Zebi*, todos los que atraviesan inmensos espacios. El lago Tchard acoge al *Yeou* por O. y al *Chary* por S.

**MONTAÑAS.**—Es muy poco conocida la orografía del Africa. Nada de positivo se sabe sobre la direccion de las cadenas de montañas que la cortan, y solo han sido medidos algunos puntos en la region del Nilo, en la Nigricia y en el Africa meridional. Los montes *Atlas*, célebres hace muchísimo tiempo, se estienden por N. en la direccion del Este-Nordeste al Este-Sudoeste, atravesando todos los estados Berberiscos. Al S. de la Abisinia, pais cubierto de montañas, se encuentran los montes de la Luna ó *Djebel-el-Kumr*, que se derivan del O. y se encaminan al E. En el Occidente las montañas *Largas* se dirigen por el N. de la Guinea setentrional de E. á O., hallándose separada al E. la Guinea meridional por otra cadena. Los famosos montes *Lupatas* ó *Espina del Mundo*, cortados por el rio Zambeza, corren paralelos á la costa. En fin, los montes *Nieuweld* en el extremo austral del Africa, en la Hotentotia y el gobierno del cabo de Buena-Esperanza.

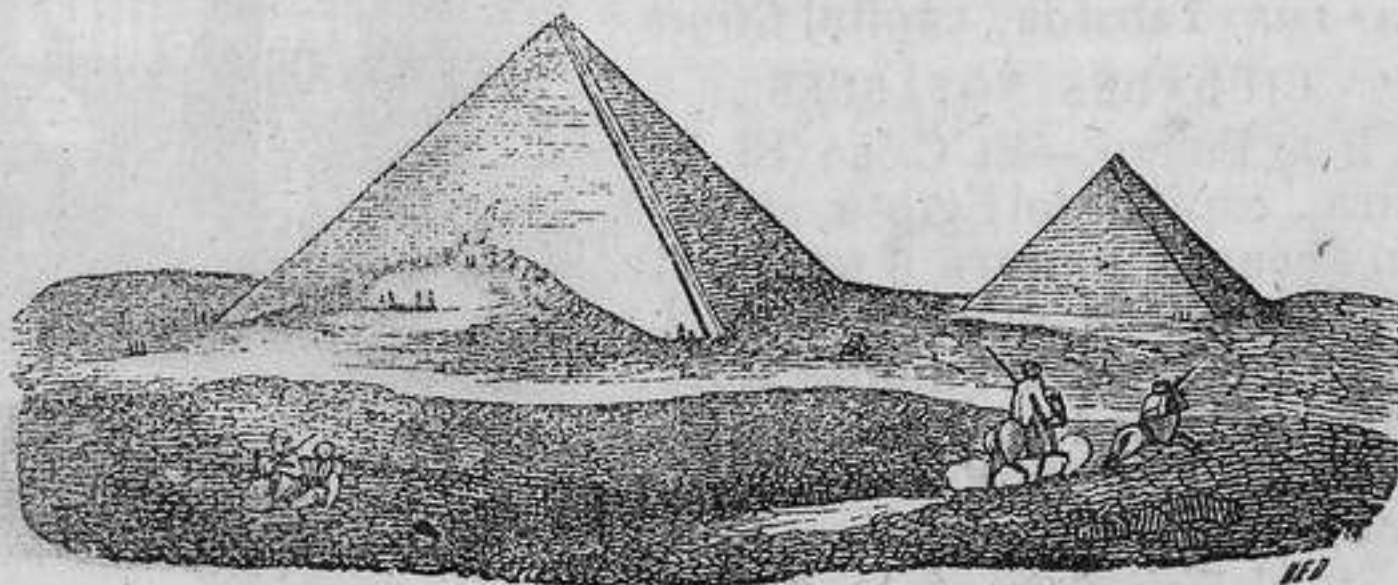
El Africa se distribuye en cinco regiones que son: *Region del Nilo*, *Region del Maghreb* ó *Ssahhra-Atlas*, *Region de los Negros* ó *Nigricia*, *Region del Africa Austral*, y *Region de Africa Oriental* ó *Zambeza*. Las posesiones extranjeras forman artículo especial.

#### REGION DEL NILO.

Esta region, situada al Nordeste del Africa, confina por N. con el Mediterráneo, por O. con la region de Maghreb, donde se encuentra el gran desierto de Libia, y con la region de los Negros, por S. con esta última y la region del Africa Oriental, y por E. con el Asia y el mar Rojo, hallándose comprendida entre 7° y 32° de latitud N., y entre 22° y 41° de long. E.

El *Nilo*, que con sus inundaciones fertiliza todas las tierras que baña, es el único rio grande que atraviesa el Egipto de S. á N. Segun hemos indicado, este rio se forma del *Bahar-el-Abiad* y del *Bahr-el-Azrek* que riega á *Sennaar*, y no toma el nombre de Nilo hasta despues de la reunion de estos dos brazos en el pais de *Sennaar* en Nubia, donde favorece á *Halfay*, *Chenny*, *Damer*, *Dongola*, *Tynareh*, *Semneh*, *Derr*, etc. Despues de *Damer* recibe en el mismo pais al *Atbarah* ó *Tacazzé*, enriquecido con el *Mareb*, naciendo en la Abisinia. El *Bahr-el-Azrek* admite al *Dender* y *Rahar* por la derecha, al *Roma*, *Yabouos* y *Toumat* por la izquierda. El Nilo baña en Egipto á *Siena*, *Esné*, *Luxor*, *Kené*, *Girgeh*, *Syout*, el *Cairo* y desagua en el Mediterráneo, trazando con varios brazos, de los que los principales son el de *Roseta* y *Damieta*, lo que se llama *Delta*.

Esta region abraza cuatro comarcas que son,



(Pirámides de Egipto.)

principiando por el Norte: el *Egipto*, la *Nubia*, la *Abisinia* y la *comarca del Sudoeste* ó país de *Bahr-el-Abiad*.

### EGIPTO.

Esta comarca, tan célebre en la historia sagrada y profana, es nombrada *Mizrain* en la primera, *Mesr* ó *Masr* por los árabes, y *Kebit* por los turcos. Este país, de 200 leguas de largo y unas 100 de ancho, ha sido gobernado por el vi- rey *Mehemet-Alí*, y por los esfuerzos de este príncipe ilustrado, protector de las ciencias, del comercio y de la industria, progresa mucho en el camino de la civilización. Poblacion, 4.000.000 de h.

El clima del Egipto es sumamente cálido y notable por la casi total falta de lluvias. Este país sería un estéril desierto si no fuera regado por las inundaciones del Nilo,

que esparce su virtud fertilizadora por toda su estension. Las inundaciones son ocasionadas por las lluvias que hácia el solsticio del estio caen en las montañas de la Abisinia. Entonces principia á crecer el rio, cuya salida de madre ocurre hácia mediados de agosto hasta fin de octubre. En esta época parece el Egipto como un mar, en cuyo centro se ven las copas de los árboles y las ciudades y caseríos en eminencias. La parte occidental del Egipto es estéril: encuéntranse sin embargo el *Grande Oasis*, ú *Oasis de Tebas* ó de *El-Khargeh*, el *Oasis de Dakhel*, el pequeño *Oasis* ó de *El-ouah-el-Bahryeh*, el *Oasis de Farafreh*, el *Oasis de Syouah*.

**GOBIERNO.** Este país es gobernado por un pachá ó virey nombrado por el gran sultán, aunque en el día puede decirse que dicho virey es independiente de hecho.


El Egipto abraza tres grandes divisiones subdivididas en provincias, que son el **BAJO EGIPTO** ó **BAHARI** (Delta), capital **EL CAIRO**, **EL EGIPTO MEDIO** ú **QUESTANIER** (Heptanomide), capital *Minyeh-ebu.-Khasin*; el **ALTO EGIPTO** ó **EL-JAIB** (**Tobaida**), capital *Girgeh*.

#### CIUDADES NOTABLES.

**BAJO EGIPTO.**—**EL CAIRO** (El Kahira), capital del Egipto, situada en arenosa llanura á un cuarto de legua de la margen derecha del Nilo, al pie del monte *Mocatam*, y cruzada por el canal *Kalidseh-el-Emir-el-Mumenin*, con 250,000 almas. *Boulag* con 15,000 h. y el *Viejo Cairo* á la derecha del Nilo, son tenidos por puertos




(Baño egipcio.)



(Ruinas del Templo de Luxor.)


del Cairo. *Gyseh* ó *Djyzeh* en la orilla izquierda en frente del Cairo, cerca de las famosas pirámides y de las ruinas de la antigua *Menfis*. *Alejandro* (la *Isconderieh* de los árabes), plaza fuerte sobre una lengua de tierra encerrada entre el Mediterráneo y el lago Maricout (*Marecotis*). Esta ciudad es muy importante para el comercio, siendo depósito del que hace el Egipto con Constantinopla, Venecia y Marsella. 25,000 h. Junto á *Alejandro*, en el Mediterráneo, está la isla de *Pharos*, en la cual hizo Pto-



(Alejandria.)

lomeo *Lagus* levantar la famosa torre de 400 pies, en cuyo remate se encendia fuego todas las noches para servir de guia á los buques. Los *faros* han tomado su nombre de esta isla, que ahora está unida al continente. *Damieta* (*Tamiathis*), puerto á la derecha y á dos leguas de la embocadura del brazo del Nilo que lleva el nombre de esta ciudad. 25,000 h. *Roseta* ó *Rachid* (*Bolbitine*) á la izquierda del brazo del Nilo de este nombre y al Nordeste de *Alejandro*, es una de las ciudades mas importantes del Delta. 40,000 h. *Suez* ó *Sueys*, sobre el mar Rojo, miserable pueblo situado en el fondo del golfo de su nombre, el que se da tambien al istmo que reúne el Asia al Africa.

ALTO EGIPTO.—*Denderah* (*Tentyris*) á la izquierda del Nilo y casi al frente de *Keneh*. *Kest* ó *Gost*, á la derecha del Nilo, era antiguamente factoría de comercio de esta comarca con la India y la Arabia por el puerto de *Berenice*, sobre el mar Rojo, hoy arruinado y enteramente desierto. *Lougsor*, *Karnak*, *Med-Arnoul* á la derecha, *Medy-net-Aban*, *Gournah* y otros miserables lugares á la izquierda, estan situados en el sitio de la antigua *Tebas*. *Esné* (*Latopolis*) al S. de *Denderah*, sobre la izquierda del Nilo, es el punto de reunion de las caravanas del *Darfour* y *Sennaar*. 4,000 h. *Assanau*, la mas meridional del Egipto, á la derecha del Nilo, es una pequeña ciu-



(Tumba de Cirene.)

dad mercantil, construida al N. de las ruinas de la antigua *Siena*. de tanta nombradía por el famoso pozo en cuyo hondo se contemplaba en el día del solsticio la imágen del sol enteramente completa; lo cual indica que dicha ciudad existia exactamente debajo del trópico.

Al O. del Nilo se encuentra en la region Maghreb, *Syouah*, cabeza del oasis de este nombre, antiguo oasis de Ammon, que depende del vireinato de Egipto. *Qassr*, lugar de 800 habitantes, cabeza del *Pequeño Oasis*. *Medynet-el Qassr*, pueblo de 2.000 habitantes, cabeza del *oasis de Dahhes*, al O. del Frande. con baños sulfurosos. *Elkhargeh*, cabeza del *Gran Oasis*, por donde pasan las caravanas que se dirigen al Dar-Jour.

#### NUBIA.

La Nubia está situada al S. del Egipto, cercada de vastos desiertos por todas partes, sin que su suelo sea productivo mas que en ambas márgenes del Nilo y en algunos parages de la costa del mar Rojo. Su estension es de unas 330 leguas, y su anchura media de unas 220. Este pais fue conquistado en 1822 por las tropas del virey de Egipto; pero algunas comarcas del antes reino de Sennaar, en la frontera occidental, han reconquistado su independendia. Poblacion, 2.000,000 de habit.

El Nilo, segun queda dicho, fertiliza todos los paises que baña, y la Nubia, por la cual corre en diferentes rumbos, goza de este beneficio, especialmente en el reino de Sennaar, que es el mas fértil. El clima de este territorio es en general de un calor escesivo, hallándose enteramente situado en la zona tórrida. El aire en la estacion de las lluvias es allí muy mal sano.

Esta comarca se halla repartida en varios estados y territorios, siendo los mas importantes los siguientes con sus pueblos principales.

PAIS DE LOS BARABRAS Ó KENOZ, llamado tambien NUBIA TURCA y comunmente BAJA NUBIA. Este pais se estiende á lo largo del Nilo, entre la catarata de Ouady-Halfa y la de Assouam.—*Derr*, á la derecha del rio, es la capital del pais. 3,000 h. *Elsambol*, miserable lugar, cerca del cual existen las magníficas escavaciones de la Nubia.—*Ibrim*, fortaleza arruinada al Sudoeste de Derr.

OUADY-EL-HADJAR, á lo largo del Nilo como los siguientes paises. A la izquierda del rio se halla *Senmch*, miserable lugar de este distrito estéril y casi desierto.

PAIS DE SOKKOT. *Amarah*, á la derecha del Nilo.

PAIS DE MAHAS. *Tynareh*, pueblo el mas considerable de este pais.

PAIS DE DONGOLAH. Este pais, tan poderoso en la edad media, está totalmente arruinado. *Marakah* ó Nuevo *Dongolath*, lugar construido nuevamente por los mamelucos, á la izquierda del Nilo. *Dongolah* ó Viejo *Dongolah* (*Dongolah Agouz*) á la derecha del rio, ciudad antiguamente muy poderosa, y hoy lugar de unos 300 h.

PAIS DE CHAYKYÉ, república militar antes de la invasion del virey.

PAIS DE DAMER, á lo largo del Nilo y del Atbarah. *Damer*, á la derecha del Nilo, cerca del confluente del Atbarah, es una linda ciudad mercantil, compuesta de unas 500 casas.

PAIS DE CHENDY. Este antiguo reino comprende una gran parte del antiguo Estado teocrático de Meroé, que difundió la civilizacion en estas comarcas. *Chendi*, á la derecha del Nilo, antes considerable, cuenta hoy de 800 á 900 casas, y su poblacion se gradua en 7,000 almas.

PAIS DE HALFAY, á lo largo del Nilo propiamente dicho y del Bhar-el-Azrek. HALFAI, mas abajo de los dos brazos que forma el Nilo. 4,000 h.

REINO DE SENNAAR. Este poderoso reino que no posee mas que la tercera parte del antiguo territorio, tiene por capital á Sennaar, reputada como metrópoli de toda la Nubia. Hállase situada á la izquierda del Bahr-el-Azrek. Esta ciudad en otro tiempo floreciente, y á la cual dan los geógrafos hasta 100,000 h. No es, segun Caillaud que la visitó en 1822, mas que un monton confuso de chozas, cuya poblacion no escede de 9,000 h.

El pais existente entre el Nilo, el Bahr-el-Azrek y el Atbarah forma la famosa *isla de Meroé*, tan célebre entre los antiguos.

La COMARCA ORIENTAL, comprendida entre el Nilo, el Atbarah y el mar Rojo, está ocupada por las tribus nómadas, trogloditas y árabes. *Souakim*, puerto de mar muy comerciante, sobre el mar Rojo, y uno de los mayores mercados de esclavos. Es ciudad muy frecuentada por las caravanas que del interior del Africa se encaminan á la Meca. 8,000 h.

La COMARCA OCCIDENTAL ofrece el *Desierto de Biouda* en el que se halla el *Oasis de Selimeh*, donde los árabes nómadas esplotan la sal gema que allí se encuentra.

#### ABISINIA.

Este tan poderoso imperio antiguo es, desde principios de este siglo, presa de la anarquía y se halla completamente desmembrado. Tiene de largo 200 leguas de Nordeste á Sudoeste, y unas 150 de ancho. Poblacion, 4.000,000 de h. En este pais, situado al S. de la Nubia, y sobre el mar Rojo, ostenta la naturaleza su mayor magnificencia: es dicho pais la Suiza del Africa y está cruzado por montañas muy elevadas y de forma irregular, en las cuales se alzan inmensas rocas como torres, figurando pirámides, obeliscos y prismas. Algunas parecen pirámides vueltas, al paso que otras son tan delgadas que admira el que puedan resistir á la violencia de los vientos.

Hállase bañada esta comarca por numerosos rios, siendo el mas importante el *Bah-el-Azrek* ó rio Azul, llamado por los naturales *Abaoni*, el cual sale del lago *Dembea* ó *Tzana*, de 20 leguas de largo y 12 de ancho. El clima de este pais es mas templado del que se debia esperar en una latitud tan próxima al Ecuador, cuyo efecto es debido á las montañas que cubren el suelo. En los terrenos hondos son excesivos los calores y el aire mal sano.

Los principales Estados que se han formado de los restos de este imperio, segun Ritter, célebre geógrafo de Berlin, son con los puntos mas notables, los siguientes: el REINO DE TIGRÉ, al E. del Atbarath, el cual se denomina particularmente en su porcion superior, Tacazzé, y es uno de los mas poderosos. *Antalow*, capital de la provincia de Endesta y del reino, con 1,000 casas. *Chelicut*, gran pueblo en que por lo regular ha residido el soberano. 8,000 almas. *Axoum*, en el Tigré propio, antes capital del poderoso reino de este nombre, y de las mas antiguas ciudades de la Abisinia. *Socota*, en la Lasta, ciudad mas considerable que *Antalow*.

El REINO DE GONDAR, impropiamente de AMHARA, comprende las provincias centrales de la Abisinia y el lago Dembea. GONDAR, en la Dembea, gran ciudad, antes capital de toda la Abisinia, y hoy del reino de Gondar, se halla sobre una montaña al N. del lago Dembea. 50,000 h.

El reino de ANKOBER, al S. *Ankober* y *Tagulet* ó *Tagoulat* son las principales poblacionés. En la primera reside el rey, y la segunda fué por algun tiempo capital del imperio de Abisinia.

El reino de AMHARA, própiamente dicho. *Watho-Haimanot*, sobre el *Basilho*, residencia del rey.

El reino de ANGOT, del nombre de la provincia, Angot, de la cual l<sup>o</sup> pertenece gran parte. *Agof*, *Cobbenou* y *Combotche* son las primeras ciudades.

El reino de NAREA se compone de gran parte de la provincia de este nombre. En estos tres últimos reinos moran los Gallas, pueblo feroz y belicoso.

El SAMARA, á orillas del mar, está dividido en gran número de tribus independientes, y hasta la Abisinia se halla ocupada por varias tribus negras llamadas *Changallas* por los Abisinios.

#### COMARCA DEL SUDOESTE, O PAIS DEL BAHR-EL-ABIAD.

Esta comarca comprende todo el pais bañado por el Bahr-el-Abiad, á una con el Kordofan y el Dar-Four.

#### PRINCIPALES PAISES QUE LE DIVIDEN.

El DONGA ocupa la parte superior del rio, en la cual existe probablemente el origen el Nilo,

El PAIS DE LOS CHELOUKS, al nordeste del precedente y á lo largo del rio.

El DENKA, á lo largo de la derecha del Bahr-el-Abiad, al nordeste del precedente.

El BERTAT (*Djbel Ooyn*), al E. del Denka, comarca montuosa que abraza el pais de *Qamamyl*, en que hay oro, y los territorios de *Fazogl* y *Darfog*.

El CHEIBON, comarca al N. del pais de los Chelouks, notable por el polvo de oro que se saca de su suelo.

El FERTIT, al N. del Donga.

El PAIS DE LOS TUKLAWIS, tambien al N. de los Chelouks.

El KORDOFAN. Este territorio sometido al virey de Egipto se compone de muchos oasis. *Obeid*, nombre de una antigua ciudad floreciente, en cuyo asiento se hallan *Wadi-Naghele*, *Orta* y *Wadi-Safé*. 5,000 h.

El REINO DE GOUR (Dar-Gour). Consta tambien este reino de muchos oasis en medio del desierto. *Cobbe*, habitada por 6,000 almas es la capital. *El-Facher*, al nordeste, es la residencia del soberano.

El Dar-Gour es colocado por los geógrafos en el Soldan Oriental. Balbi, á quien seguimos en este caso, le agrega provisionalmente á esta comarca del sudoeste de la region del Nilo.

#### REGION DEL MAGHREB. O SSAHHARA-ATLAS

Esta region situada al N. del Africa, es la parte llamada por los Arabes *Ardh-el-Maghreb*, esto es, *comarca del poniente*. Sus límites al N. son el Mediterráneo, al O. el Océano Atlántico, al S. la Nigracia y al E. la region del Nilo, estendiéndose desde 19° de longitud O. hasta 26° de la de E., y desde 15° hasta 37° de latitud N.

La region del Maghreb comprende la *Berberia*, en árabe *Tell* ó *Tierras Altas*, con 48.000,000 de h. Esta vasta y fértil comarca llega á las costas del Mediterráneo, y parte de las del Océano, abrazando los estados de *Sidy Hescham*, *Marruecos*, *Argel*, *Tunez*, *Tripoli* y *Fezzan* al S. del precedente; los oasis llamados por los árabes *Belad-el-jeryd* ó *pais de los dátiles*, al S. de la Berbería con el *Ssahhara* (Sahara) ó *Desierto*, que contiene como 4.000,000 de h., y que comprende tambien el desierto de Libia y el oasis Syouah.

En Berbería, la gran estension de montañas, llamadas *Montes Altas*, ofrece una circunstancia muy particular. Las tierras bajas comprendidas entre estas montañas y el mar, son regadas por la multitud de corrientes que salen de aquellas y esparcen la mas sorprendente fertilidad. Los principales son: el *Medjerda* o *Serrat* en el estado de Tunez, el *Schelif* que atraviesa el lago Tífteri en el de Argel, asi como el *Djedyd* que se pierde en el lago Melgig, el *Molouyah* (Malouia) en el estado de Marruecos. Estos rios conducen el caudal de sus aguas, á escepcion del *Djedyd*, al Mediterráneo. El Océano recibe al *Sboue* (Seboun), al *Ommo-Rebya* (Morbeya), al *Tensift* ú *Ouad-Maraksch*. El *Zier* y el *Draha* salen de la vertiente meridional de las montañas, perdiéndose en los arenales. Estos rios bañan el territorio de Marruecos.

#### ESTADO DE TRIPOLI.

Este estado, el mas adelantado en civilizacion, es gobernado por un soberano que tiene el titulo de Pacha. En el Trípoli propio se encuentra en la costa del Mediterráneo, *Tripoli* (Ana), capital del Estado, la que es notable por su hermoso puerto y sus relaciones comerciales con el interior. 25,000 h. En la llanura de *Bar-gah* (Barrah), *Derna* (Darnis) á orillas del mar. *Qrennah* ó *Curin* al O. de Derna, en territorio feraz cerca de las ruinas de la magnífica Cirene. En el desierto existen muchos oasis, como los de *Aoudjelah*, *Djalo* (Djallou). El *Edjkharah* y *Maradeh*. Este último hace gran comercio de esclavos con la Nigracia. El oasis de *Ghadames*, al O. del territorio de Trípoli; tiene por cabeza *Ghadames*, pequeña ciudad, muy comerciante, en la cual se reunen las carabanas para atravesar el Sahara y dirigirse á Ten-Boktoe.



## ESTADO DE FEZZAN.

Este Estado, situado al S. del de Trípoli, era una de sus mayores provincias; pero en 1832 se hizo independiente el gobernador Abjalel. Compónese el nuevo Estado de muchos oasis los mas poblados del desierto. Mourzouk, residencia del soberano, es ciudad muy comercial y el centro de las carabanas que van del Cáiro á los Estados berberiscos y á Tem-Boktoue.

## ESTADO DE TUNEZ.

El Estado de Tunez, al O. del de Trípoli. es el mas poblado y culto de toda la Berbería. El soberano toma el título de Bey. TUNEZ, capital situada en una altura, en el fondo del lago Boghaz, que se comunica con el golfo de Tunez por un canal; cuenta con 100,000 h., hallándose esta ciudad al Sudeste de las ruinas de la antigua Cartágo. En la costa existe Porto-Farina al O. de Tunez, cerca de las ruinas de Utica. *Monastir*, ciudad importante por su industria, comercio y puerto. 12,000 h. *Cabes* ciudad comerciante que dá su nombre al golfo en que se halla situada. 20,000 h. *Kairwan* ó *Qayrouan*, al S. de Tunez, antes capital del Africa musulmana. 50'000 h. *Touzer*, sobre el lago Chibka ó Loudeah.

En el golfo de Cabes, al N., se encuentra el grupo de *Kerkeni*, al S. de la isla *Gerbi*, donde se fabrican soberbios chales.


## ESTADO DE ARGEL O ARGELIA.

Este Estado, gobernado por un Dey elegido por el ejército, ejerciendo aquel sobre sus súbditos el mas espantoso despotismo, fué conquistado por los franceses en 1830 Esta conquista destruyó una guarida de audaces piratas.

ARGEL, en árabe *Al-Djezayr*, ciudad fuerte edificada en anfiteatro sobre el Mediterráneo. Esta ciudad, célebre por sus piraterías, fué bombardeada en 1683 y 1684 por los franceses acaudillados por el Almirante Duquesne; en 1816 por el americano Decatur y el inglés Exmouth, que destruyó toda la escuadra argelina y los



(Argel.)



(Constantina.)

fuertes, habiendo conseguido sin rescate la libertad de todos los cautivos. Cercada por tierra por el mariscal Bourmont, y por mar por el célebre almirante Duperré, cayó en poder de los franceses el 5 de julio de 1830. 60,000 h. *Sidy-Ferruch*, llamado también *Torre chioa*, es notable por el desembarco de los franceses en julio de 1830. *Oran*, en el extremo occidental del Estado, ciudad marítima de 10,000 h. *Telemsen* (Tremecen) al S. de Oran, ciudad considerable é industrial. 20,000 h. *Bujia*, en árabe *Bodjeyah*, puerto de mar, notable por la invención de las velas á que ha dado su nombre. *Bona* ó *Bounah* (Bel-el-A'neb), puerto muy frecuentado para la pesca del coral. En sus cercanías se hallan las ruinas de Hipona, en que fué obispo San Agustín. 6,500 almas. *Constantina*, en árabe *Qosthanthynah*, ciudad de unas 30,000 almas.

#### IMPERIO DE MARRUECOS.

Este Estado, situado en parte sobre el Mediterráneo y el Océano Atlántico, es regido despóticamente por un sultán que goza de la autoridad mas absoluta, con el título de Emperador, cuyo título dá también á cuantos soberanos europeos tienen cónsules en sus Estados. Este imperio, el mas poderoso de la region Maghreb, abraza:

EL REINO DE MARRUECOS, en que se encuentran MARRUECOS (Merakasch), ciudad grande, rica y comercial, capital del imperio y residencia del soberano, situada en valle fértil sobre el Tensyft, con fábricas de seda y tafilete, y población que puede estimarse en 50,000 h. *Mogador* ó *Soueyrah*, á orillas del mar, es la ciudad mas mercantil del Imperio.

EL REINO DE FEZ, situado al N., cuya capital es *Fes* ó *Fez*, ciudad muy comercial, en un valle sobre el Fez, afluente del Seboue, fué célebre como centro de las ciencias y artes, cuando la caída de Granada. Su población computada por Jackson en 380,000 h., y por Aly-Bey en 100,000, es reducida por M. Caillé á 20,000 h., que Balbi aumenta hasta 80,000. *Meknasah* (Mequinez), al O. de Fez, en un valle hermoso, fértil y muy sano, con 60,000 h., término medio entre los dos extremos de Hast y Jackson. *Tangeh* (Tanger), en el estrecho de Gibraltar, con puerto marítimo de importancia, donde residen los cónsules extranjeros. 15,000 h. *Salé*, puer-



(Carga de caballería de Marruecos.)

to de mar muy mercante sobre el Océano, antigua guarida de audaces corsarios. 10,000 h. *Rabath* ó *Nueva Salé*, enfrente de Salé, una de las primeras ciudades del imperio. 25,000 h.

EL REINO DE SOUS, al S. del de Marruecos. *Taroudant*, capital del reino. *Agadir*, nombrada *Santa Cruz* por los portugueses cuando la poseían, es un excelente puerto, en el Atlántico. 3,000 h.

EL REINO DE TAFILELT. Llamado por los súbditos del imperio *Belad-el-Scherfá* (pais de los Cherifs) y cuya dinastía reinante es originaria de Tafilelt. Este reino se halla al E. del de Marruecos y al S. del Atlas. *Tafilelt* á orillas del Ziz, en el interior de las tierras. Hace mucho comercio con Ten-Boktoue y los Estados Berberiscos. *Ghourland*, punto el mas importante del pais. *Ressaut*, residencia del gobernador.

EL PAIS DE DARAH, *Mimeina*, pequeña ciudad.

#### ESTADO DE SIDY-HESCHAM.

Este estado, fundado en 1810 por Hescham se compone de una gran parte del pais de Sous, y se halla al S. y E del imperio de Marruecos. Su capital es Falent.

#### BELAD-EL-DJERYD Y SSAHRA (SAHARA).

El Belad-el-Djeryd (Biledulgerid) encierra las partes meridionales de Marruecos y Argel, estendiéndose 350 leguas sobre la vertiente meridional del Atlas. Los rios que allí tienen su origen se desvanecen en los del Ssahra. Este pais produce abundancia de dátiles que sirven de alimento á sus habitantes.

El Ssahra ó Gran Desierto, en que se incluye tambien el de Bilma al S. de Fezzan, y el de Libia, confina al N. con Berbería, al E. con Egipto y la Nubia, al S. con la Nigricia y Senegambia, y al O. con el Océano, hallándose entre 16.º y 30.º de latitud N. y entre 19.º de longitud O., y 27.º de la de E. Su largo es de mas 1.400 leguas, y su ancho de 350.

Este inmenso desierto, el mas grande que hay en el globo, está poblado de algu-

nos oasis en la parte oriental, al S. de Fezzan. En las márgenes del Occéano encuéntranse también bosques de gomeros entre el Cabo Blanco y el Senegal. El calor es allí insoportable, faltando absolutamente agua para apagar la sed que devora á los viajeros por este mar de arena lagitado á menudo por los vientos. En 1805 pereció por tal falta una caravana de 2,000 personas y otros tantos camellos. Algunas colinas cascajosas ofrecen una sal sumamente blanca. Toda la vegetacion de este desierto se reduce á zarzales, acacias, ortigas y espinos, alimento del Camello, animal tan precioso para estas horrosas soledades. Apesar de todo esto y de los leones, leopardos, tigres y serpientes, por estas inmensas llanuras anda gran número de tribus de temple tan feroz como los animales que las habitan. Entre ellas se distinguen: los *Moros*, por la costa de Occéano Atlántico; los Arabes, *Aoulad-aby-Seba* y *Aoulard-Deleym*, pueblos de los mas fieros, en los contornos del Cabo Blanco; los *Touats*, que ocupan al S. de Belad-el-Djeryd el oasis de que es capital Agaby, y los *Touariks*, pueblo numeroso y guerrero. Agadés, en el oasis de este nombre al S., es la residencia de los mas poderosos gefes Touariks. Estos pueblos conducen y escoltan las carabanas, y siempre han tenido mucho comercio con el Norte y el centro de Africa; los *Tybous* ó *Tibbos* en el desierto de Bilma y el de Libia; los Arabes *Hharabyn* y *Aoulad Aly* ocupan el Bargah en el estado de Tripoli.

#### REGION DE LOS NEGROS O NIGRICIA.

Esta region comprendida entre 20.º de longitud O. y 24.º de la de E., y entre 17.º de latitud N. y 18.º de la de S., linda por N. con la region Maghhreb y propiamente el Sahara, por O. con el Occéano Atlántico, por S. con la region del Africa austral, y por E. con las regiones del Nilo y del Africa oriental. Dividida en *occidental*, *central* y *meridional*, abraza los paises conocidos con los nombres de *Senegambia*, *Sudan*, *Guinea superior* ó *setentrional*, y *Guinea inferior* ó *meridional*.

#### NIGRICIA OCCIDENTAL O SENEGAMBIA.

Esta comarca se halla habitada principalmente por los *Ghiolofs*, los *Peules* y los *Mandingos*, y algunos restos de las naciones *Foulahs*, *Feulopas*, *Nones*, *Sereres*, *Djalonkes* y *Serakhalés*, que casi han desaparecido. El clima es escesivamente cálido, y el aire muy dañoso, sobre todo en la estacion de las lluvias. El termómetro nunca baja de 20 grados de Reamur, y sube algunas veces á los 40 y 45 grados; pero la frescura de las noches suele templar tan desmedidos calores.

Los europeos han establecido factorias en las costas de la Senegambia y en el interior de las tierras, para comerciar en goma y oro y antes en esclavos.

La Senegambia, limitada al N. por el Sahara, al E. y al S. por la Nigrizia, y al O. por el Occéano, está regada por muchos rios, derivándose su nombre del Senegal y del Gambia. El *Senegal*, denominado también *Zenaga*, riega la parte nordeste, llamándose *Ba-fing* en el pais de los Mandingas, donde nace, y *Baleo* entre los Peules (Gallinas). También se titula *Foura*, y entre los Ghiolfs (*Iolofs*) *Den-gueh*.

Antes de perderse en el Occéano forma gran número de islas y baña á san Luis. Su principal afluente de la izquierda es el *Falemé* y de la derecha el *Kokaro*. También acuden al Senegal las aguas del lago *Panié-Foul* ó *Ngher* y las del lago *Kayar* (Cayor). El *Gambia* brota en las mismas montañas que el Senegal y baña el centro de la Senegambia. En su origen tiene el nombre de *Diman*. El *rio Grande*, llamado también *rio de Nalous*, sale también de las mismas montañas y riega la parte meridional.

Las islas situadas á lo largo de las costas son: la de *san Luis*, en la embocadura del Senegal y al S. del cabo Verde; la isla ó roca de *Gorea*, perteneciente á Francia; en la embocadura del *Rio Grande*, el archipiélago de *Bisagos* en que viven los *Bijugas* ó *Bisagos*, pueblo feraz y belicoso, siendo las principales islas, *Bissao*, *Boulama*, *Bormosa*, *Bussi*, *Yate*. etc.

## NIGRICIA CENTRAL.

La Nigrizia central se divide en Nigrizia interior ó Soudan, y Nigrizia marítima ó Guinea septentrional;

1.º Nigrizia interior, Soudan ó Takroun. Forma una comarca inmensa muy poco conocida, entre el Sahara, al N., la Senegambia, al O., la Nigrizia y las montañas de la Luna al S., y al E. los países de que consta la comarca sudoeste de la region del Nilo, donde se encuentran el Dar-Four y el Kordofan, que á veces se incluye en el Soudan. La estension de este vasto país es de unas 900 leguas y su anchura de 300. El clima es cálido, pero sano, y el suelo muy variado, á trechos arenoso y árido. Está regado por muchos rios y contiene muchos lagos, entre los que se distingue el inmenso lago Tchad, donde se desvanece el Yeou por O. y el Chary por S. El rio mas importante de esta comarca, que parece darle su nombre, es el Niger, que en la Nigrizia marítima lleva sus aguas al gran golfo de Biafra y de Benin. Después de regar la parte occidental del Soudan, desciende del monte Loma, toma de su origen los nombres de *Temble*, *Ba*, *Djoliba* etc. Los indígenas le nombran *Djoliba*, *Dhiotiba* ó *Kouarra*, *Quorra*: corre al N., pasa por Segó, Djenny ó Jinne, separándose entre estas ciudades para formar una gran isla; atraviesa el lago *Djebou* (*Dibli*, *Debó*), baña a *Ten-Boktoute* ó *Tombouctou*, dirigese el Sudeste con el nombre *Quorra*, luego al S. y al O., vuelve de repente al Sudoeste, atraviesa la cordillera *Kong*, y se introduce en el Occéano formando un vasto delta, cruzado por gran número de brazos.



(Gefe de negros.)

El Soudan que cuenta con unos 20.000,000 de h., se divide en muchos países, reinos ó imperios, siendo los mas notables los siguientes: El *Sangaran* hácia el origen del *Djoliba*; el *Bambarra*, al E. de la Senegambia, capital *Segó*, con 30,000 h.; el reino de *Ten-Boktoute* que tiene por capital la ciudad de este nombre, la cual está habitada por 10 ó 12,000 almas y situada en terreno fértil, siendo bastante mercantil y además el principal depósito de esta parte del África; el imperio de *Bornou*, antiguamente uno de los mas vastos de la Nigrizia, al O. del lago Tchad, en cuya margen occidental está *Kouka* su capital; el reino de *Baghermey*, al E. y al S. del mismo lago; el reino de *Borgou*, á la derecha del *Kouarra*; el reino *Yaouri* á la izquierda: el reino de *Yarriba*, entre el *Borgou* ó el *Kouarra*; parte del reino de *Benin* ó *Adou*, que se estiende hasta el mar; el *Fellatah* ó imperio de los *Fellans*; entre el *Djoliba* y el lago Tchad.

2.º Nigrizia marítima ó Guinea setentrional. Esta comarca confina por N. con la Senegambia y el Soudan, por O. y S. con el Occéano, por Sudeste con la Nigrizia meridional, de la cual está separada por el cabo Lopez, Poblacion, 10.000,000 de h. El clima de este país es todavía mas cálido que el de la Senegambia pero mas sano. Los cursos de agua que le bañan son numerosos, siendo los notables: *Sierra Leona*, dicha *Rokelle* en la parte superior de su curso; el *Mesurado*, el *Ancobra* ó *Seinnia* ó *Rio Cobre*, en el imperio *Achanti*, así como el *Chama* y el *Volta*, en los límites del *Dahomey*; el *Lugos*, que separa á este del *Benin*, el *Niger*, el viejo *Calabor*, el *Rio del Rey* ó *Rio Camarones*, etc. Hállase dividido este país en gran número de estados, entre los que descuellan: el de *Soulimana*, al S. de la Senegambia, en la costa de Sierra Leona; el de *Cabo-Monte*, uno de los mas considerables de la parte occidental: el imperio de *Achanti*, en la costa de Oro, estado muy poderoso, del que es capital *Coumasia*, ciudad moderna á 60 leguas en el interior de las tierras, con 45,000 h.; el reino de *Dahomey*, uno de los vasallos del reino de *Yarriba* en el Sou



(Músicos negros.)

dan, con *Abomey* por capital, á 30 leguas de la costa. 24,000 h. El soberano absoluto y feroz de este reino comercia mucho con esclavos, lo cual ha hecho dar este nombre á la costa: el reino de *Benin* en parte es uno de los mas poderosos. *Benin*, su capital, cerca del cabo Formosa, con 45,000 h. En fin, el pais de los *Calbongos* al E. de las bocas del Niger.

Las islas situadas á lo largo de la costa son, empezando desde la Senegambia: las islas *Caxa*, de *Loss* y *Cherbro*, en la costa de Sierra Leona; en el gran golfo de Guinea, las islas del *Príncipe* y *Santo Tomás*, y las de *Fernando Pó* y *Annobon* pertenecientes á los españoles.

La costa de esta comarca está subdividida en 10 partes, que se denominan por los productos que las distinguen ó los reinos que la poseen, á saber: la costa de *Sierra Leona*; la del *Viento*, que abraza la costa de los *Granos* ó de la *Pimienta*, y la de los *Dientes*, donde se hace gran comercio de dientes de elefante; la costa de *Oro*, de donde se saca gran cantidad de polvo de oro; la costa de los *Esclavos*, donde se hace el mas infame comercio; la de *Benin*, la de *Calabor*, la de *Biafra* y la de *Gabon*.

#### NIGRICIA MERIDIONAL O GUINEA MERIDIONAL.

La Nigrigia meridional termina por N. en la Nigrigia setentrional, por O. en el Océano, por S. en la region del Africa Austral, de que está separada hácia los 18° de latitud S. en el cabo Frio, y por E. hácia el grado de longitud que pasa por las fuentes del Congo y Coenza. El clima de esta comarca es fatal para los europeos, siendo insoportables los calores, á pesar del viento y de las lluvias que los templan. Los principales rios que le bañan son los siguientes: el *Couango* ó *Congo* ó *Zaire*, que riega el pais á que da su nombre, y que todavía tiene entre los indígenas los títulos de *Moienzi-Enzaddi*, *Zembere* y *Barbela*, hácia el fin de su curso. Su origen es desconocido. El *Couenza* ó *Coanza* es con el *Couango* el mas importante de esta comarca. Su nacimiento y la parte superior de su curso tambien son desconocidos. Los otros rios menos importantes son: el *Ambriz*, el *Dandé*, el *Zenza* ó *Bengo*, el *Cubo*, el *Catumbela*, el *Coporora*, el *Cobal* y el *Bambarojo*.

Esta comarca se halla dividida en muchos reinos, siendo los mas importantes: *Loango*, desde el cabo Lopez hasta mas allá del *Couango*, constando de los pequeños reinos de *Mayumba*, *Cacongo*, *Ngojo* ó *En-Gojo* y *Sogno*. Su capital *Loango* ó *Banalis* ó *Banza-Loango*, situado en grande y fértil llanura, con 24,000 h. — *Congo*, al S. del anterior. — *San Salvador*, llamada *Banza-Gongo* por los naturales, situada sobre una montaña en llanura, es la residencia del rey. 24,000 h. — *Bomba*, al Sudoeste del Congo, siendo capital la ciudad de su nombre. — El *Sala*, cuya capital, *Missel*, es de 14,000 h. — El reino de los *Molouas*, poderoso estado, al S. del *Bamba*, y cuyos principales tributarios son: al

Este y Sudeste los *Mouchingis* y los *Moucangamas*. — *Yanoo*, con 40,000 h., y *Tandi-a-Voua*, con 16,000. son las dos capitales. — *Cancobella*, cuyos habitantes son muy feroces. — *Holo-ho*, el mas dilatado de los estados al S. de Couango, dependiendo de él los *Mouchicongos* y *Mahungos*. — *Ambriz*, puerto en el Occéano. — *Holo-ho*, capital con 2,000 habitantes. — El reino de *Humé*, al Sudeste del lago *Kouffoua*. — *Casange*, al E., á lo largo del *Kouango*, etc.

Los reinos de *Angola* y *Benguela*, con sus dependencias en el Congo y en los demás estados, pertenecen á Portugal.

#### REGION DEL AFRICA AUSTRAL.

Esta region llega por N. á la Nigricia meridional y al Africa oriental, de que está separada por la parte inferior del rio Zambeza, por E. al Occéano indio, por S. al Austral, y por O. al Atlántico, estendiéndose desde 9° á 33° de long. E., y desde 18° hasta 35° de latitud S. Los rios principales que le riegan son: el *Orange* ó *Gariép* en la *Hotentotia*, el cual corre de E. á O. y se pierde en el Océano Atlántico, despues de recibir al *Bousamans* y al *Gamma* por la derecha, y al *Sack* por la izquierda; el *Elefante* que admite no lejos de su embocadura en el Atlántico al *Pequeño Dourn* y al *Gran Dourn*; el *Mafumo* ó *Lagoa*, el *Lorenzo Marquez* y el *Arroe* que llevan sus aguas á la bahía de *Lagoa* en el mar de las Indias, asi como el *Sofala* y el *Zambeza*, donde se concluye el Africa Austral.

Divídese en cinco partes esta region que es casi desconocida, lo mismo que el interior de las tierras de toda el Africa, á saber: *Cimbebasia*, *Hotentotia*, la *Colonia del Cabo*, la *Cafreria* y la costa de *Sofala*.

La CIMBEBASIA Ó COSTA DE LOS CIMBEBAS se estiende desde el Cabo Frio hasta la isla de los Pájaros, ó segun otros geógrafos entre el rio Bambarojo al N., que la separa de la Nigricia, y entre el rio de los Peces al S., que la separa de la Hotentotia, tomando su nombre de los Cimbébas, pueblo nacido detrás de estas soledades las mas áridas y desiertas del globo.

La HOTENTOTIA INDEPENDIENTE Ó PAIS DE LOS HOTENTOTES es atravesado de E. á O por el rio Orange, teniendo al N. la Cimbebasia y los cafres *Betjouanas* en el interior, al E. la *Cafreria* marítima y al S. la colonia del Cabo, donde tambien están diseminados los pueblos hotentotes.

Entre las razas conocidas con el nombre de *hotentotes*, distingúense principalmente los *Namaquas*, que son muy sencillos, al O.; los *damaras* que poseen ricas minas de cobre al N.; y en el interior los *Bosjesmanes* ó *Boschmanes*, de estremada ferocidad, y cuyas mujeres se singularizan por el enorme volúmen de su parte posterior. Estos pueblos se mantienen con sapos, langostas y lagartos, duermen desnudos en el suelo, y hablan un idioma que apenas merece llamarse tal, por no ser mas que un ahullido de sonidos ásperos é inarticulados. Viven por familias, y no se juntan mas que para robar. Esta raza es la mas degradada de la especie humana. Existen tambien los *coranas*, que corresponden perfectamente á los esfuerzos de los misioneros con sus progresos en la civilizacion. En este territorio se encuentran *Hardcastle* con 900 h., y *Griqna* ó *Klaar-Water* con 12,000 h.

La COLONIA DEL CABO DE BUENA ESPERANZA ocupa la estremidad meridional del Africa, viniéndole su nombre de la punta de tierra que termina esta parte del mundo. Fué descubierta en 1487 por el navegante portugués Bartolomé Diaz, y doblada por primera vez en 1497 por Vasco de Gama, cuando marchó á las Indias. Las borrascas tempestuosas á que está espuesto este pais, hicieron que al principio se la denominará *Cabo de la Tempestad*. Esta colonia, de clima muy sano apesar de los grandes calores que allí se experimentan, linda por N. con la Hotentotia independiente, por E. con parte de la *Cafreria*, con S. por el Occéano Austral, y por O. con el Atlántico. El punto mas meridional del Africa es el Cabo de las Agujas.

Los holandeses fueron los primeros poseedores de esta comarca, que la adquirieron de un gefe del pais en 1650, habiendo sido definitivamente cedida á los ingleses en 1814.

Son muy feraces algunas porciones del territorio de la colonia, siendo excelentes el trigo y las producciones, y prosperando las viñas que dan el famoso vino de Constanca.

Consta la colonia de dos gobiernos, divididos en nueve distritos que tienen la denominación de sus capitales. El gobierno del CABO al O. abraza los cuatro distritos siguientes: el *Cabo*, *Stellenbosch*, *Worcester* y *Zwellendam*. El gobierno de VITENHAGEN al E. comprende cinco distritos que son: *George*, *Zuuveld* ó *Albany*, *Vitenhagen*, *Graaf-Reynet* y *Somersset*. En 1829 se contaban 86,400 blancos y 32,100 esclavos: en todo 118,500.

La CAFRERIA ocupa las costas desde la colonia del Cabo hasta la bahía de Sofala, en los establecimientos portugueses, estendiéndose en el interior al N. de la Hotentotia. La *Cafreria marítima*, conocida por la *Costa de Natal* ó *Tierra de Natal*, está habitada por los *Koussas*, junto á la colonia del Cabo; los *Tamboukis*, en cuyo territorio se encuentra la colonia de *Puerto-Natal*, fundada en 1824 por el inglés Farawell; los *Mamboukis* al N.— La *Cafreria interior* ó *Pais de los Cafres Betjouanas* se dilata en el interior de las tierras hasta Monomotapa, comprendiendo: á los *Betjouanas*; á los *Briquas* que tienen por capital á *Litakou* con 6,000 h.; á los *Theammahas* al Nordeste de los precedentes; á los *Barralagos*, al N. y E. de los *Teammahas*, divididos en *Ouankeize*, y los *Maroutzis*, pueblo industrial con *Kouritchana* por capital, de 16,000 h.; á los *Machows*, pueblo agrícola; á los *Macquinis* al N. que son los mas civilizados; á los *Morolouhs* y á los *Gokas*. Todos estos pueblos conocidos por el nombre general de *Cafres* son de aventajada estatura.

La COSTA DE SOFALA, á una con la de Mozambique que depende de la region del Africa Oriental, pertenece á las posesiones portuguesas de esta parte del mundo. Existe esta comarca entre el rio *Mafumo* y la parte inferior del Zambeza. Los únicos puntos que merecen nombrarse son el presidio de *Lorenzo Marquez*, sobre el Arroe y cerca de la bahía de Lagoa, y *Sofala*, en la embocadura del rio de este nombre. En esta costa se encuentra la isla *Bazurato*.

#### REGION DEL AFRICA ORIENTAL O DEL ZAMBEZA.

La region del Africa oriental se estierde desde 12° de latitud N, hasta 20° de la de S., y desde 22° hasta 49° de longitud E., confinando por N. con el golfo de Aden y la region del Nilo, por O. con la Nigracia, por S. con la region del Africa Austral, de la cual está separada por la parte inferior del Zambeza y el S. del territorio de Monomotapa, y por E. con el mar de las Indias. Los principales rios que bañan esta region, comenzando por S., son: el gran rio *Zambeza*, llamado tambien *Couama* y *Quilimané*, cuyo curso superior es desconocido. En la parte inferior y antes de espirar en el canal de Mozambique por varias embocaduras, recibe por la derecha al *Manzora* y por la izquierda al *Mangaza* ó *Chiré*, y al *Suabo Grande*, que se reunen antes de entrar en el Zambeza, cuyas cuatro embocaduras, principiando por la del S., se titulan *Luaboel*, *Luabo*, *Couama* y *Quilimané*, la mas considerable. El *Loffih*, el *Mutch-er-Jiné* y el *Outando*, de que solo son conocidas sus embocaduras, entran en el mar en las cercanías de la isla *Zazibar*. El *Quilimancy* que procede del N. acude tambien al mar de las Indias por el N. de *Melinda*, y se supone ser idéntico con el *Zebi* que sale del S. del reino de *Narea*, en la *Abisinia*, y cruza el territorio de los feroces *Gallas*.

Esta region consta de *Monomotapa*, al S. en el interior, de la *costa de Mozambique*, de la de *Zanguebar*, de la de *Ajan*, del *Pais de los Somaulis*, de los *Reinos de Arrar* ú *Hourrour* y *Gingiro*, en las tierras al S. de la *Abisinia*, y de la *Parte insular*.

MONOMOTAPA. Este vasto imperio, á cuyo soberano dan los portugueses el nombre de *Emperador del Oro*, está ahora fraccionado entre varios pueblos, que son: los *Maravis*, cuyo gefe, considerado como sucesor de los emperadores de Monomotapa, reside en *Zimbaoé* segun se dice; los *Cazembes*, los *Meropouas*, los *Movizas*, pueblo comerciante, los *Bororos*, bastante civilizados, que habitan las márgenes del Zambeza entre *Senna* y *Tette*, y los *Mongas* que siempre han sido independientes.

*Mocarunga*, pais del otro lado de los montes *Lupatas*, en el cual existe *Tette* sobre el *Zambeza*, es segun se cuenta un pais rico en minas de oro.



La COSTA DE MOZAMBIQUE es muy productiva, y el oro que llevan en cantidad sus ríos, forma su principal comercio. Esta comarca se dilata á lo largo del mar desde el Zambeza hasta el cabo Delgado, formando con inclusion de la costa de Sofala en el Africa Austral, la parte de la monarquía portuguesa llamada Capitanía General de Mozambique, dividida en siete gobiernos que son: *Querimbé* ó *Cabo Delgado*, del que dependen las islas de *Querimbé*, cuya cabeza es el fuerte *Ibo*; *Mozambique*, con capital del mismo nombre situada en un islote, donde reside el gobernador: *Quilimané*; *Riberas de Senna* en el interior, con *Tette* por cabeza, á la derecha del Zambeza; *Senna*, *Zambo* y *Manica*.—*Sofala*, cuya cabeza del mismo nombre era antiguamente capital de un reino afamado por el mucho oro que de allí se sacaba. Hoy no hay mas que un monton de ruinas en una comarca sumamente fértil. Estas riquezas han dado ocasion á pensar que este pais podia ser el Ophir de Salomon, pero Gosselin ha demostrado ser imposible tal cosa.—*Imhambane*.—*Bahía de Lorenzo Marquez*, cabeza del presidio de Lorenzo Marquez, miserable establecimiento.

El cabo Delgado, que deja al N. esta costa y la de Zanguebar, corresponde al *Prasum Promontorium*, hasta donde se cree alcanzaban las noticias de los antiguos al S. del Ecuador.

Esta costa dá su nombre al canal de *Mozambique*, que la separa de la isla de Madagascar.

La COSTA DE ZANGUEBAR, gran comarca poco conocida, se halla entre el Cabo Delgado y la Punta Baja, donde comienza la costa de Ajan. Su territorio es bajo, pantanoso, mal sano y cubierto de inmensas selvas. El Zanguebar, poblado de negros, árabes y portugueses, comprende cinco estados principales que son: el reino de *QUILOA*, gobernado por un rey negro, vasallo del Iman de Mascate en Arabia, siendo su capital *Quiloa*, existente en la isla de este nombre; el reino de *MOMBAZA*, regido por el mismo príncipe árabe, tiene por capital á *Mombaza*, puerto marítimo, en la isla de igual nombre. Este estado posee la tercera parte de la isla *Pemba* en cuyo fecundo suelo hay un pueblo industrial. El reino de *MELINDA* en la embocadura del *Quilimancy*, siendo su capital *Melinda*, puerto de mar casi abandonado; la república de *BRAVA*, gobernada por un consejo de doce personas, tiene por capital á *Brava* ó *Berua*, que hace gran comercio de oro, plata, etc.; el reino de *MAGADOXO*, con capital del mismo nombre.

Las islas notables son: *Monfia*, que no está poblada mas que por bueyes salvajes. *Zanzibar*, que tiene 25 leguas de largo y cuya capital es *Pavaocao* con buen puerto. Esta isla contiene 60,000 h., que comercian especialmente con la isla de Madagascar y las Mascarenas, y dependen del Iman de Mascate en Arabia.

La COSTA DE AJAN. Esta vasta comarca, todavia menos conocida que el Zanguebar, ocupa la parte mas oriental del Africa hasta el cabo de Orfui, distante unas 40 leguas del de Guardafui. Antiguamente se llamaba *Barbaria* y *Azania*.

Mirada desde el mar la esteril y desierta costa de Ajan, parece una masa de rocas y colinas de arena; pero segun se cuenta, el interior es muy fértil y hay comercio considerable de oro, marfil y ambar gris. No existe poblacion alguna notable.

El PAIS DE LOS SOMAULIS está ocupado por las tribus de Somaulis diseminadas desde el Magadoxo y el interior de la costa de Ajan hasta el golfo de Aden. Este pueblo pastor se distingue por la hermosura de sus facciones, y vive en paz con sus feroces vecinos los Galvas. *Zeilah* (Avalites), puerto marítimo en un islote sobre el golfo de Aden, cerca de los confines de la Abisinia: *Bervera* en el mismo golfo al E., plaza marítima con buen puerto; *Ansa-Guriel* ó *Abxia*, en el interior al sudeste de Berbera, son los únicos puntos notables.

El reino de Hourrour ó de Arrar, al sudeste de la Abisinia, tiene por capital á Hourrour. Este estado, cuya capital era Ausa-Guriel cuando estendia su dominacion hasta el cabo Guardafui, se halla habitado por un pueblo que constantemente está en guerra con los Abisinios.

Este reino y el pais de los Somaulis componen el famoso reino titulado *Adel* por los portugueses, hallándose en él la mirra y el incienso en abundancia.

El REINO DE GINGIRO ( Zendero ). Este pais, regido como reino en la época en que fué visitado por Anton Fernandez, en 1613, se halla al S. de los Abisinios, habitando en él un pueblo negro y cruel. Riégale el Zebi (Zibee), rio considerable que, segun hemos dicho, se cree sea el mismo que el Quilimancy.

PARTE INSULAR. No hablaremos aquí mas que de las islas independientes, pues las pertenecientes á potencias europeas van en el artículo *Posesiones extranjeras*.

La isla de Madagascar, separada del continen'te por el canal de Mozambique, es una de las mas grandes del universo: tiene 300 leguas de largo y 100 de ancho, contándose en ella, segun unos, 2.000,000 de habitantes, y segun otros 4.000,000, á los cuales se dá el nombre de *Madecasses* ó *Malgaches*. Su territorio se halla atravesado en su largura por una cordillera de montañas, siendo los montes *Ambotismenes* al S. la parte mas notable de ellas. El clima de esta isla, que presenta un aspecto pintoresco y variado, es generalmente mal sano, en especial por las costas cubiertas de pantanos. Los pueblos que la habitan al O. los *Seclaves* y los *Buques*; al E. los *Antaximes*, *Belimsares*, *Betanimenes* y *Antavartes*, y en medio los *Antacoyes* y los *Ovas*. El jóven Radama, gefe de estos últimos, hoy los mas poderosos de la isla, habia sometido la mejor y mayor parte de Madagascar, y habia emprendido con buen éxito la civilizacion de sus súbditos. A consecuencia de su muerte, resultado de un crimen, el reino que logró fundar se halla amenazado de una disolucion completa.

Las ciudades y puntos importantes de la isla son: *Tananariva*, con 50,000 h., situada en medio de una llanura sobre una mesa muy elevada; *Emirna*, donde reside la reina del pais de los Ovas; *Bombetoc*, en el de los Seclaves, ciudad mercantil con buen puerto; el de *Choiseue*, en la bahía de Anton Gil; *Tintinga*, residencia del soberano, abuelo del jóven Mandi-Tsara, educado en Francia y que reina en la *Punta de Larree*; *Foulpointe*, cabeza del pais de los Betimseras; *Tamatave*, una de las ciudades mas comerciantes ó industriales en la costa; *Andevourante*, en la misma costa oriental al Sur de Tamatave, es la capital de los Betanimenes. Enfrente de Tamatave está la isla de *Santa Maria*.

Las islas Comoras, situadas al Noroeste de la de Madagascar, á la entrada del canal de Mozambique, son en número de cuatro, á saber: *Gran Comora* ó *Angecija*, *Mehilla*, *Aujouan* y *Mayota*. Estas islas, gobernadas por su respectivo gefe, de origen árabe, hállanse casi desiertas por las devastaciones causadas por los pueblos de Madagascar que se apoderan de los habitantes para venderlos como esclavos.

#### POSESIONES INGLESAS, FRANCESAS, PORTUGUESAS, HOLANDEAS, ARABES Y ANGLO-AMERICANAS EN AFRICA.

INGLESES. En la Senegambia se encuentra *Bathurst* en la isla de Santa María, en la embocadura del Gambia; el fuerte *James*, y las factorías de *Vingtain*, *Jon*, *Kakonda* y *Pisania*.


En la Guinea setentrional la colonia de Sierra Leona, donde existe *Freetown*, pequeña ciudad de 4,400 h., en la ciudad del Sierra Leona; *Regentstown*, *Glocester*, *Wellington* y *Kintown*, en la embocadura del Mesurado; las islas de *Losi* y *Cherbro*. En la costa de Oro y en la de los Escavos se encuentran entre los fuertes, *Apollo-nia* y *Animaboe* con 4,000 h. El Cabo Corso (Cape Coast) 8,000 h. *Simpah*, *William*.

En el Océano Atlántico, la isla de la *Ascension* y la de *Santa Elena*, célebre por haber residido y muerto en ella Napoleon. La isla de *Tristan de Acuña* en el grupo de este nombre, situada á los 45° de longitud O., y 37° 5' de latitud S.

La colonia del Cabo de que hemos hablado en el Africa Austral.

En el mar de las Indias y entre las Mascarenas, la isla *Mauricio*, antigua isla de Francia, de 45 leguas de largo, donde se encuentra *Puerto Luis*, con 20,000 h.; la isla *Rodriguez* ó *Diego Ruiz*. Las *Seychelles* ó *Sechellas*, compuestas de 40 islotes en dos grupos, el de *Mahe* ó *Seychellas* propiamente dicho, y el de los *Amirantes*.

Al E. del Cabo Guardafui, la isla *Socotora*, que perteneció al Iman de Mascate, hasta que se apoderaron de ella los ingleses.



(Sepulcro vacío de Napoleon en Santa Elena.)

FRANCESES. En la Senegambia, *San Luis* en la isla de este nombre, en la embocadura del Senegal, con 6,000 h. *Gorea*, en el islote de su nombre, junto al Cabo Verde, con 3,000 almas. *Albreda* sobre el Gambia, frente á Bahturst. El fuerte *Bakel*, *Makana* ó *San Cárlos* sobre el Senegal. *Portendick* al N. de San Luis, en la costa.

En el Océano indio la isla de *Santa Maria*, en frente de Tamatave, en la isla de Madagascar. Los establecimientos de *Tamatave*, y el *Foulpointe* y el *Fuerte Delfin*. La isla *Borbon*, una de las Mascarenas, tiene 50 leguas de largo y cuenta 85,000 h., siendo su capital *San Dionisio*, poblada por 9,000 h.

En el Mediterráneo, la isla *Tharbagah* (Fabarca) cedida en 1830 por el Bey de Tunez. El estado de Argel, de que hemos ya hablado.

PORTUGUESES.—En el Océano Atlántico, la isla de *Madera* en el grupo de este nombre al Noroeste de las Canarias (véase Portugal) Las islas del *Cabo Verde* al O. del cabo que les dá su nombre, las que son diez: *Santiago*: en que existe la ciudad del mismo nombre, es la mas considerable de todo el Archipiélago. *Bisago* en parte, en el archipiélago de este titulo. *Cacheu* al N. sobre el continente, en las márgenes del Santo Domingo. Las islas del *Príncipe* y *Santo Tomás* en el golfo de Guinea. En los reinos de Angola y Benguela, Guinea meridional, se encuentra *Loanda* ó *San Pablo de Loanda*, capital de Angola y de todas las posesiones portuguesas en esta parte del Africa. 5,000 h. *Benguela* ó *San Felipe de Benguela*, puerto de mar, capital de Benguela. Los fuertes *San José de Eucoche*, *Cambabé*, *Massagano* y *Muochima* en el reino de Angola.

Las posesiones de la costa de Mozambique, como hemos dicho en el Africa Oriental.

HOLANDESES.—Estos no poseen mas que algunos fuertes en la Costa de Oro, en la Guinea. Distínguese el fuerte *Antonio* cerca de Axim, el fuerte *Elmina*, y el de *Crove Cæue* cerca de Auca.

DANESES.—Los establecimientos daneses están en la misma costa en el reino de Achanti,

siendo los principales: *Christiamburgo* cerca de Auca, *Adda* sobre el rio Volta con 3,000 h. y *Binzentein* junto á Quitta.

ARABES.—El Iman de Mascate posee ya mediata, ya inmediatamente en la costa del Africa Oriental á *Quiloa*, *Menfia*, *Zanzibar* y una tercera parte de *Pemba*.

ANGLO-AMERICANOS.—A orillas del Mesurado, en la parte occidental de la Guinea superior, hay un pequeño establecimiento llamado *Liberia*, porque no debe ser habitado mas que por hombres libres, habiendo sido fundado en 1821 por la sociedad americana de colonizacion. Su capitat es *Morovia*, del nombre de Monroe, entonces presidente de los Estados- Unidos. Es puerto de mar con 700 h.

## NUEVO MUNDO O CONTINENTE NUEVO.

### AMERICA.

El Nuevo Continente consta de la América Setentrional y de la América Meridional, unidas por el Istmo de Panamá.

El descubrimiento de la América forma una de las épocas mas notables de la historia moderna. Hasta últimos del siglo XV ignoraron los europeos la existencia de tan vasto continente. Deseando el célebre genovés Gristobal Colon hallar paso para las indias orientales navegando hácia el O., descubrió el viernes 12 de octubre de 1492, despues de dos meses de navegacion, la isla *Guanahani*, una de las Lucayas, á la cual dio el nombre de San Salvador.

Esta gran comarca, cuyos límites setentrionales son desconocidos, se halla separada de las tierras polares, segun lo han demostrado las mas recientes investigaciones: La parte continental se encuentra entre 71° de latitud N. y 54° de la del S., desde el N. de la América rusa hasta el S. de la Patagonia, y entre 37°  $\frac{1}{2}$  y 17° de longitud O., desde la parte mas oriental del Brasil, hasta la estremidad de la Peninsula de Alaska en la América rusa. Poblacion, 38.690,000 h.

Divídese la América en *América Setentrional* y *América Meridional*, estendiéndose entre ellas el gran archipiélago de las Antillas.

### AMERICA SETENTRIONAL.

La América setentrional, limitada al N. por el Occéano Glacial Artico, al E. por el Atlántico, al S. por el mar de las Antillas y el Istmo de Darien ó de Panamá, y al O. por el grande Occéano, se dilata con inclusion de la Groenlandia desde 8° hasta 78° de latitud N., y desde 2° hasta 171° de longitud O., siendo su largo de unas 1,800 leguas, y su ancho de 1,100. Poblacion, 29.470,000 h. incluyendo las Antillas.


MARES, GOLFOS y BAHIAS. El Occéano Atlántico traza en las costas orientales dos grandes mediterráneos con varias salidas y un golfo del mismo género, á saber: el *Mediterráneo Artico*, el gran *Golfo de San Lorenzo* y el *Mediterráneo Colombiano*.

El *Mediterráneo Artico* forma dos senos principales que son el *mar de Baffin* entre la Groenlandia y la Nueva Bretaña, y el *mar de Hudson* al S. Estos dos mares se denominan alguna vez *bahias*.

El *Golfo de San Lorenzo*, donde espira el rio de este nombre, consta de las tierras del Labrador y del Canadá.

El *Mediterráneo Colombiano* forma dos mares secundarios que son: el *Golfo* ó *mar de Méjico*, que baña las costas de la Florida (Estados Unidos) y á Méjico, siendo sus principales senos, la bahía de *Florida* al N. entre la embocadura del Missisipi y el cabo Agi, y las bahias de *Campeche* y de *Vera-Cruz* al S.; el *mar de las Antillas* ó de *Caribes*, que describe el golfo de *Honduras* entre Yucatan y Honduras (en Guatemala), y la bahía de los *Mosquitos* al S. de Guatemala, los golfos de *Darien*, de *Maracaibo* y de *Paria* ó golfo *Triste* en Colombia.

El Grande Occéano ofrece en las costas occidentales el mar de *Bering* que pertenece al Asia y América, y que forma los golfos de *Morton* y *Bristol*; el golfo de *Cook* en la costa meridional de la América Rusa; el de *California*, vulgarmente denominado *Mar Bermejo*



(Bahia de Hudson.)

ó de Cortés, entre la Península de California y Méjico; el golfo de *Tehuantepec* en la costa meridional de Méjico.

**ESTRECHOS** —De entre el gran número de estrechos, partiendo del Norte, citaremos el estrecho de *Lancastre* y *Barrow*, que une el Océano Artico con el mar de Baffin; el estrecho ó canal de *Davis* que enlaza el Mediterráneo Artico con el mar de Baffin; los estrechos de *Cumberland*, *Forbisher* y *Hudson*, que forman comunicacion entre el Mediterráneo Artico y el mar de Hudson; el *Nuevo canal de Bahama* entre el Archipiélago de Bahama y la costa oriental de la Florida; el estrecho ó canal de la *Florida* entre el extremo meridional de la Península y la isla de Cuba: el estrecho de *Yucatan* ó de *Córdoba* entre la isla de Cuba y el Yucatan, y el estrecho de *Bering* que separa la América Rusa al Nordeste del Asia.

**CABOS.**—Los mas notables son: en el Océano Atlántico el Cabo *Farewell* en el extremo meridional de Groenlandia el cabo *Charles* al E. del Labrador; en el territorio de los Estados-Unidos, los Cabos *Cod*, *Charles*, y los de *Arena*, *Agi* o *Tancha*, en el extremo de la Florida; el cabo *San Antonio* al E. de Cuba; el de *Catoche* al Nordeste del Yucatan; el de *Gracias á Dios* en la costa de Honduras. En el Grande Océano existen: el Cabo *Corrientes*, en la costa occidental de Méjico; el de *San Lucas* al S. de la Península de la California; el de *Mendocino* cerca del límite setentrional de Méjico y de los Estados-Unidos, en frente de la isla de Vancouver; el Cabo *Occidental* ó del Príncipe de Galles en el estrecho de Bering, al frente del Cabo Oriental en Asia.

**PENÍNSULAS.**—La de *Melville* al N. del mar de Hudson; la del *Labrador* entre el mar de Hudson y el Océano Atlántico; la *Nueva Escocia* ó *Acadia* en la América inglesa; la *Florida*, al S. de los Estados-Unidos; el *Yucatan*, entre el golfo de Méjico y el mar de las Antillas; la *Vieja California*, en Méjico. y la península de *Alaska*, al S. de la América rusa.

**ISLAS.** Las principales son: en el Océano Atlántico la *Islanda* al E. de la Groenlandia; el archipiélago de *Terranova* ó de *San Lorenzo*, en la embocadura del rio, donde estan las islas *Terranova*, *Cabo Breton*, *San Juan* y *Anticosti*; el archipiélago de las Bermudas, al E. de los Estados-Unidos; el archipiélago *Colombiano* o de las

*Antillas* dividido en las islas *Bahma* ó *Lucayas*, las *Grandes Antillas* y las *Pequeñas Antillas*. En el Océano Glacial existe el grupo de *Revilla-Gigedo* al O de Méjico; el archipiélago *Cuadra-y-Vancouver*, donde se encuentran las islas de *Cuadra-y-Vancouver* y de la *Princesa Carlota* en la costa de la América inglesa, y las islas del *Príncipe de Gales* y del rey *Jorge* al N. de las anteriores, en la costa de la América rusa; las islas del *Grupo de Kodiak* al E. de la península de Alaska; el archipiélago de los *Aleoutas* ó islas Aleutianas, entre el mar de Bering y el Grande Océano, siendo las principales *Oumanak*, *Ounalaska*, *Atcheu*, *Tanagai*, *Ati*, etc.; en fin, en el mar de Bering el grupo de *Pribilof*, compuesto de *San Pablo* y *San Jorge* y la gran isla *Nounivok*.

**LAGOS.** Entre el gran número de lagos que ofrece esta comarca, en especial á los 42 y 67° de latitud boreal, se distinguen partiendo del N.: el lago *Chelekov* al Nordeste de la península de Alaska en la América rusa; los lagos del *Oso*, del *Esclavo*, de *Athabasca* ó de las *Montañas* y de *Wimpeg*, en la América inglesa; los lagos *Superior*, *Michigan*, *Huron*, *San-Clair*, *Erié* y *Ontario*, que á escepcion del *Michigan*, existen en los Estados-Unidos y en la Nueva Bretaña; el *Champlain* en los Estados-Unidos, y el *Nicaragua* en *Gautamala*.

**Rios.** Este nuevo continente se halla regado por los mayores rios del mundo, siendo los mas importantes de esta parte setentrional: el *Mackenzie*, que se pierde en el Océano Atlántico; el *Nelson*, antiguamente *Borbon*, que corre al mar de Hudson, componiéndose de los dos brazos del *Saskatchewan*: el *San Lorenzo*, de curso muy corto, recibe las aguas de los lagos *Ontario*, *Erié*, *Huron* y *Superior*, y se descarga por una embocadura en el Atlántico, en territorio de la América inglesa; el *Missisipi* que muere en el golfo de Méjico, despues de bañar el suelo de los Estados-Unidos y de enriquecerse con el *Missouri*, afluente de la derecha que es mas bien su brazo principal. Por la izquierda recibe al *Ohio*, y por la derecha al *Arkansas* y al *Rio Rojo*; el *Rio del Norte*, antes llamado *Rio Bravo* que cruza á Méjico y lleva tambien su caudal al golfo de Méjico. El *Rio Colorado* acude al golfo de California; el *Oregon* ó *Columbia*, aumentado por el *Lewis* á la izquierda, baña los Estados-Unidos y desagua en el Grande Océano.

**MONTAÑAS.** Hállase atravesada la América en toda su estension por una cadena de montañas que bajo diferentes denominaciones y muy grandes interrupciones se estiende de uno á otro cabo del Nuevo Mundo, siguiendo de muy cerca la costa occidental.

La parte de la cadena que recorre la América del Norte principia en el mar Glacial, envia al O. por la costa, desde la América rusa hasta la California, una cordillera titulada *Marítima* o *Montes litorales*, donde se encuentran hácia el N. los *Montes de San Elias*, en que estan las mas altas cimas de la América rusa; cruza las comarcas occidentales de la Nueva Bretaña y los Estados-Unidos con el nombre de *Montañas Roquizas*, pasa por el territorio mejicano con el título de *Sierra Verde*, *Sierra de las Grullas*, de los *Mimbres*, de *Acha* y *Madre*, donde se encuentran las minas mas ricas de plata, y con el de *Cordillera de Méjico* y de *Oajaca*, y encamínase por fin por Guatemala con la denominacion de *Cordillera de Guatemala*, notable por el gran número de volcanes conocidos que encierra.

Las costas orientales de los Estados-Unidos se hallan atravesadas por montañas llamadas *Alleghenys* por los indios del N., y *Alpalaches* ó *Famontik* por los del S. dividiéndose en muchas cadenas.

La *Oriental* es conocida con el nombre de *Montañas Azules*, que se dilatan desde la Georgia hasta Nueva-York, y continúan al N. con el título de *Montañas Verdes*, hasta el golfo de San Lorenzo, en el Nuevo Brunsvick. Con esta cadena se liga el elevado grupo de las *Montañas Blancas*.

La *cadena occidental*, conocida en el S. por *Montañas de Cumberland*, y mas al N. por *de Allegheny*, cruza el Tennessee, la Virginia y parte de la Pensilvania.

Divídese la América setentrional en seis grandes comarcas que empezando por

N. son: la *Groenlandia*, la *América rusa*, la *América inglesa* ó *Nueva Bretaña*, los *Estados Unidos* y *Guatemala*.

#### GROENLANDIA.

La Groenlandia es una vasta comarca que se estiende entre el mar de Baffin y el Occéano Glacia. Artico. No forma, como se suponía, una península del Nuevo Mundo, sino se compone de un grupo de dos ó tres grandes islas, rodeadas de otras muchas pequeñas. Por N. son desconocidos sus límites. Hacia los 71° de latitud N. descubrió el Navegante Scoresby hijo en 1822 una comunicacion entre el mar de Baffin y el Occéano, y á los 62.° parece formar tambien una isla la punta meridional que traza el cabo Farewell. Las dimensiones conocidas de la Groenlandia son de 600 leguas en lo largo, y 200 en lo ancho. Poblacion, unos 20,000 h.

Esta gran region, masa de rocas mezcladas con inmensos témpanos de hielo, ofrece todos los horrores del caos. La parte meridional es la única que presenta algunos rastros de vegetacion. En la estacion de verano, en que el sol permanece varios meses sobre el horizonte, son insoportables los calores en estos tristes paises; pero en cambio es de un rigor excesivo el invierno. La larga noche que forma esta última estacion es iluminada por las auroras boreales, tan frecuentes en las regiones polares.

Esta tierra de desolacion fué conocida por los europeos mucho antes del descubrimiento de Cristobal Colon, y ya en el año 770 llegaron allí los noruegos, quienes pensaban hallarse en islas pertenecientes á la parte septentrional de la Europa.

ISLAS. El archipiélago *Disco*, en la costa occidental sobre el mar de Baffin, la isla de la *Desolacion*, al O. del cabo Farewell; la *Islanda*, gran isla clasificada todavia, aunque con inexactitud entre las islas de la Europa, se halla cerca de la costa oriental; cubierta en parte de yelos, está sin embargo abrasada en su interior por terribles volcanes, distinguiéndose entre ellos el monte *Hekla*, sujeto á violentas erupciones que trastornan toda la isla; la de *Juan Mayen* al E. y al nordeste de la *Islanda*.

La Groenlandia con las islas que de ella dependen, pertenece á los daneses, menos la parte independiente, donde se encuentra la *Tierra de Jameson* y *Nugarvik*.

GRUPO DE LA GROENLANDIA. *Distrito del Norte*. Ciudades: *Julianeshaab*, *Staatenbuk*, en una isla, *Godthaab*, *Nye-Herruhut*, *Lienchtenfels*. *Distrito del Sur*.—Poblaciones. *Egedesminde*, *Umanak*, *Upernavikk*, y el archipiélago de *Disco*.

ISLANDA. Esta isla gobernada lo mismo que Dinamarca, de la cual depende en cuanto á la administracion, se halla dividida en tres bailias. *Sonderamtel*, ó bailia del Sur. *REI-KEVIG*, *Bessestad*, *Skalholt*.—*Vesteramtel*, ó bailia del oeste. *Stappen*, *Heaundalurr*—*Norder og Osieramdel*, ó bailia de norte y del este. *Madrumal*, *Skagastrand*, *Holum*, *Eskefiord*.

PUEBLOS NOTABLES.—*Reikevig*, capital de ia *Islanda*, desde 1805, residencia de las autoridades civiles y religiosas, cuenta á lo mas 600 almas. *Skalholt*, antigua capital.

*Julianehaab*, el mas importante de todos los establecimientos en estas regiones. *Upernavikk*, establecimiento permanente el mas septentrional.

Los ingleses poseen igualmente en la Groenlandia, sobre la costa septentrional del mar de Baffin, un territorio bastante considerable, llamado *Arctic-Highlands* (altos paises arcticos).

#### AMERICA RUSA O RUSIA AMERICANA.

La vasta comarca situada al nordeste de la América septentrional, pertenece al emperador de Rusia, quien ha formado en ella algunos establecimientos, á pesar de que la mayor parte del territorio esta todavia en poder de los naturales. Hállase limitada al norte por el Occéano glacial ártico, al E. por la América inglesa, al S. por el gran Occéano, y al O. por este mismo, el mar de Bering y el Occéano Artico, hallándose entre 54° 40' y 71° de latitud N., y entre 133° y 170° de longitud O., sin las islas Aleoutianas. Su estension á lo largo es de unas 800 leguas, y su anchura media de 250. Poblacion, 50,000 h.

Esta parte del imperio ruso, cuya soberanía por decreto del emperador pertenece á una compania de comerciantes, se halla poblada por muchas tribus indígenas independientes,

denominadas, *Kitegnes*, *Tchouktchy*, *Konaigues*, *Kenaizes*, *Tchougatches*, *Ougatachmioutes* y *Koluches*. En el territorio de estos últimos se encuentra el monte S. Elias, á los 60° de latitud.

ISLAS. Las que dependen de la América rusa, son, empezando por el S. el archipiélago *Koluchien*, que abraza los siguientes grupos llamados tambien archipiélagos:

El del *Principe de Gales*, el del *Duque de York*, la isla del *Almirantazgo*, el archipiélago del *Rey Jorge III*. En la costa occidental existe *Nueva Arcangel*, poblada por unos 1,000 h. residiendo en ella el gobernador de las posesiones rusas del Nuevo Mundo.

El grupo *Tchalka* donde se encuentra el *Puerto-Etches*.

El grupo de *Kodiak* ó *Kikhtak*, donde se encuentra en la isla del mismo nombre *San Pablo*, pequeño lugar.

En la estremidad de la península de *Alauka* está el archipiélago de los *Aleoutas* ó *Aleoutianos*, las islas *Andreanou* y las de los *Zorros* ó *Lisii*.

En el mar de *Bering*, existen el grupo de las islas de *Pribylon*, la grande isla *Nounivok*, y en medio del estrecho de *Bering*, el grupo de las islas *Diomedes*.

Desde 1808 poseen los Rusos un establecimiento llamado *Bodega*, en la nueva California.

#### AMERICA INGLESA O NUEVA BRETAÑA.

Son sus límites al N. el Océano Artico, al E. el mar de *Baffin* y el Océano Atlántico, al S. los Estados-Unidos, y al O. el grande Océano y la América rusa, dilatándose desde 42° hasta 78° de latitud N., y desde 55° hasta 143°20' de longitud E. Su largo es de 1300 leguas y su ancho de 600: Poblacion 1.000,000 h.

La parte septentrional de esta inmensa comarca encierra muchas montañas, siempre cubiertas de nieve, experimentándose un frio de los mas rigorosos, en especial en el Labrador. El Canadá, el nuevo Brunswick y la nueva Escocia ofrecen los extremos del calor y del frio, siendo repentino el tránsito del invierno al verano.

Esta vasta region se halla habitada en el interior y hácia el N. por pueblos independientes, tales como los *Grandes Esquimalos*, los *Knistalos*, y los *Chipawayos*. En el Canadá se encuentran los *Algonquines* é *Iroqueses* ó *Seis naciones*, y los *Huronos*. El Labrador está habitado por los pequeños esquimalos.

ISLAS.—Las principales que dependen de la Nueva Bretaña, son: en el Océano Artico, la isla *Melville*, *Bathurst* y *Cornwallis*, que forman el grupo de las islas de la Georgia septentrional: el *Devon septentrional* á los 75° lo mismo que el anterior; la isla *Cockburn*, al N. de la Península de *Nielville*; la isla *Southampton*, al S. de la misma Península, la isla *James*, al E.; la grande isla de *Cumberland*, la de *Warnick*, cuyas costas no son del todo conocidas, en la entrada del Mediterráneo Artico. En el Atlántico, el gran golfo de S. Lorenzo ofrece la isla *Anticosti*, las *Maydalenas*, *San Juan* ó isla del príncipe *Eduardo*, la isla *Real* ó *Cabo Breton*, la isla de la *Arena* al S. y la gran isla de *Terranova* (en inglés *Newfoundland*) poblada por unos 80.000 h. Separada esta isla del Labrador por el estrecho de *Bella* isla, fué cedida por la Francia á la Inglaterra en 1713. Tiene 250 leguas de largo y 80 de ancho, siendo famosa por la pesca del bacalao. *San Pedro* y *Miquelon* al S. de *Terranova*, pertenecen á la Francia.

El archipiélago de las Bermudas al E. de los Estados-Unidos y á mitad del camino de la Nueva Bretaña á las Antillas. En el grande Océano se encuentran, la isla de *Cuadra* y *Vancouver* ó *Noutka*, al O. del golfo de Georgia; la isla de la *Reina Carlota*, las de la *Princesa Real* y el Archipiélago de *Pitt*, muy próximo al Continente

Rios. El Océano Glacial recibe al *Mackenzie*, rio considerable que sale de los montes *Roquizos*, con el nombre de *rio de la Paz* ú *Oungigah*, el cual recibe por su derecha al rio de *Elan* ó *Atapeskou*, y al rio del *Oso* que descarga en él, las aguas del lago *Oso grande*; y por la izquierda al *rio de las Montañas*. El *Copermine*, ó rio de la mina de Cobre, al E. del *Mackenzie*, de curso muy dilatado.

El mar de *Hudson* recibe: al *Churchill* ó *Missisipi*, que en su parte superior se denomina *rio de Castor*, y atraviesa el lago de *Crosse* y el del *Oso*, tomando en seguida los



nombres de Missisipi y Churchill. El *Nelson*, el mayor de los que desembocan en este mar se compone del *Saskatchewan* meridional, y despues de su reunion, el *Saskatchewan* llamado antes *rio Borbon*, entra en el gran lago *Winnipeg*, saliendo de él con el nombre de *Nelson*. El *Sevem* sale del lago *Winnipeg*, el cual recibe al *rio Rojo* enriquecido con el *Souris* por derecha y con el *bajo rio Rojo* que procede de los Estados-Unidos donde admite al *rio del lago Rojo*. El *Albani* se pierde en la bahia de James. El *Winnipeg* ofrece mas bien una serie de lagos que el curso de un rio, siendo los principales el *Lago Blanco*, el *Bermellon*, el de la *Lluvia*, el de los *Bosques*, y el del *Salé* que contribuye tambien con su caudal al *rio Albani*.

El golfo de san Lorenzo recibe al *san Lorenzo*, el mayor rio de la Nueva Bretaña.

Siguiendo el *Kaministiquia*, que se considera como el origen del *san Lorenzo*, se atraviesa el lago *Superior*, cuyas aguas caen en el de *Huron*, que recibe las del lago *Michan*, desemboca despues por el rio de *Sainclair* en el pequeño lago de este nombre, que á su vez corre por el *rio-Estrecho*, al lago *Erié*: este se precipita desde 163 piés



(Quebec.)

de altura al lago *Ontario* por el famoso salto de *Niagara*. Al salir de este último lago, forma el *san Lorenzo*, el de las *Mil islas*, continua su curso, forma otro lago llamado de *san Francisco*, sigue su marcha por el territorio de la Nueva-Bretaña, baña á *Montreal* donde se le une por la izquierda el *Ottawa*, riega á tres rios y *Quebec* y despues de recibir tambien por la izquierda al *Seguenay* llamado *Pikouagamis*, mas arriba del lago de *san Juan*, entra por una ancha desembocadura en el golfo de su nombre.

En el gran Occéano termina el *Facoutch-Tesse*, titulado tambien *Fraser*, que sirve de límite á las posesiones inglesas con los Estados-Unidos, y vá morir en el golfo de *Georgia*.

La América inglesa, sin incluir las tierras árticas, se divide en seis gobiernos, á saber:

**Gobierno de Quebec.** Consta del *bajo Canadá*, siendo las ciudades principales, *Quebec*, *Montreal*, *Tres-Rios*, etc.; de la region *Mackenzie-Saskatchewan*; de la region del Oeste que abraza á lo largo de la costa Nordoeste la *nueva Georgia*, la *nueva Hannover*, la *nueva Cornouailles*, y la *nueva Caledonia* en las tierras de la *nueva Gales* ó *Maine Occidental*.

**Gobierno de York ó del Alto Canadá.**—Ciudades principales, *York*, *Kingston*, *Niagara*, *Londres*, etc.


**Gobierno del Nuevo Brunswick.**—Ciudades *Fredericstown*, *san Juan*, *san Andrés*, etc.

**Gobierno de la Nueva Escocia.**—Ciudades *Halifax*, *Annapolis* (antes *Puerto Real*), *Lunenburg*, *Lipervool*, etc. En la isla de *Cabo Breton*, *Sidney*, *Arichal* y *Luisburgo*.

**Gobierno de la Isla del Principe Eduardo ó S. Juan.**—Ciudades, *Charlotte-Town*, etc.

**Gobierno de Terranova**—dividido en la isla de *Terranova*, con las ciudades *San Juan* y *Placencia*, y en el *Labrador* y el *Maine oriental*, poco conocido y poblado de *Esquimalos*.

**Gobierno de las Bermudas.**—Este archipiélago es punto militar y comercial de importancia para los ingleses, y está á 250 leguas al E. de los Estados-Unidos. El gobernador reside en *San Jorge*, capital de la isla de este nombre. Poblacion 30,000 ha-



(Cascada del Niágara.)

bitantes. La isla *Bermuda*, que dá su nombre al archipiélago, es la mayor de todas.

#### CIUDADES NOTABLES.

QUEBEC, capital de todo el Canadá, á la izquierda del San Lorenzo y á 100 leguas del mar, es la residencia del gobernador general. 30,000 almas. *Tres Rios*, al Sudoeste de Quebec, sobre el mismo rio. 3,000 h. *Montreal*, tambien al Sudoeste sobre el mismo rio, en una isla: es una linda ciudad de 30,000 almas. *York*, sobre el lago Ontario, contiene 3,000 h. *Kingson*, al terminar el lago Ontario, en el San Lorenzo. 5,000 h. *San Juan*, en la embocadura del rio de su nombre, ciudad importante con puerto franco. 12,000 habitantes. *Halifax*, en la costa Sudeste, con uno de los mejores puertos de la América. 18,000 h. *Sidney*, cabeza de la isla Cabo Breton, con 5,000 almas. *San Juan*, ciudad fortificada, cabeza de la isla Terranova con 12 á 15,000 h.

#### ESTADOS-UNIDOS O CONFEDERACION ANGLO-AMERICANA.

Los Estados-Unidos (*United-States*) confinan al N. con la América inglesa, al O. con el Grande Océano y Méjico, al S. con Méjico y su mar, y al E. con el Atlántico, dilatándose entre 25° y 53° de latitud N., y entre 70° y 127° de longitud O. Su largo de uno á otro Océano es de 4,000 leguas, y su ancho de 500. Poblacion, 16.580,000 h.

El clima de los Estados-Unidos en la costa oriental, es notable por su inconstancia, pasando de repente desde el extremo del frio al extremo del calor, y de la mayor sequia á la mas copiosa humedad. El aspecto general del pais es el de una vasta selva que cada vez es mas cerrada á medida que se avanza hacia el O. Desde mas allá de los montes Alleghenijs hasta los Roquizos, se estienden inmensas praderas ó sábanas en un suelo surcado por los diferentes rios que enriquecen el Missisipi.

El inmenso territorio de los Estados-Unidos está habitado en el interior por pueblos indígenas, entre los que son los principales los *Micmacks*, los *Algonguinos*, los *Chipawayos*,

los *Knistinalos*, los *Huronos*, los *Iroqueses*, los *Icherokis*, los *Criks*, los *Lenni-Lenappes*, los *Miamis*, los *Illineses*, los *Senecas*, los *Mandaneres*, los *Osages*, los *Chaktahs*, etc.

**ISLAS.** Las pertenecientes á este estado se encuentran en las costas del Atlántico y del mar de Méjico. Las principales empezando por N son: *Mount-Desert* en el Maine; *Marta's-Veneyard Nausucket* en el Massachussets, isla *Rhode* en el estado de este nombre, *Isla Larga* que es la mayor, en Nueva York; *Sinits*, en la Virginia; *Puerto-Real*, *Hilton-Head*, *Santa Helena* en la Carolina meridional; *Ossalaco*, *Supelo*, *Cumberland*, en la Georgia, *Amelia* en la Florida, y las islas *Chandeleur* en la embocadura del Mississippi.

**Rios.** Los mas importantes son los siguientes empezando por el Norte: el *San Lorenzo*, de que hemos hablado en el artículo de la Nueva Bretaña; el *Connecticus* muere en el mar al frente de la Isla Larga; el *Hudson* se introduce en el Occéano poco mas abajo de Nueva York á la cual baña; el *Delaware* espira en la bahia de su nombre, el *Susquehanna* nace en Nueva York, y conduce su caudal á la bahia de Chesapeake; el *Potomac* sale de los Alleghenis, riega á Washington y termina en la misma bahia; el *James* atraviesa la Virginia, pasa por Richemond, y por una ancha desembocadura llamada vulgarmente *Hampton-Road*, desagua igualmente en la bahia por Chesapeake; el *Roanoke*, vierte en la laguna *Albemare-sound*; el *Pedíe*, llamado *Yapkin*, en la Carolina del Sur, muere en el Atlántico, el *Santee* se compone del *Waterée*, llamado *Catawha* en la Carolina del Sur donde nace, y del *Congaree*, que á su vez se compone del *Broad* y del *Saluda*; el *Savannah*, compuesto del *Tugaloo* y del *Kioeoes*, separa la Georgia de la espresada Carolina hasta el mar; el *Alatamaha*, formado por el *Oakmulgee* y el *Okonee*, baña el centro de la Georgia; el *San Juan* al Norte de la Florida.

El mar de Méjico recibe los rios siguientes: el *Appalachicola* sirve de límite meridional á la Georgia y al Atabama, con el nombre de *Chatahooche*, y cruza la Florida con el de *Appalachicola*, despues de la union del *Chataoche* con el *Flint*; el *Mobile*, que desaparece en la bahia de su nombre por dos brazos, llamado el del Oeste *Mobile*, y el del Este *Tensaw*, está formado por el *Tombeckbe* y por el *Alabama*. El *Tombeckbe* recibe al *Tuscaloosa* y al *Alabama* por la reunion del *Talapoosa* con el *Coosa*, denominado *Etawah* en la parte superior de su curso; el *Sabine*, importante por servir de límite en parte con la Luisiana y Méjico.

El *Mississippi*, el mayor rio de la América setentrional, titulado *Mechacebe* por los indígenas, tiene un curso menos dilatado que el *Missouri*, considerado como uno de sus afluentes, cuando la estension de su curso y el volúmen de sus aguas deberian hacer que se le considerase como la corriente principal. El *Mississippi* sale del lago *Itasca* ó *Biche*, y en el lago *Usawa*, á una legua al Este de *Itasca*. Los dos brazos corren al Norte y se reunen al cabo de diez leguas. Sus principales afluentes de la derecha son: el *Missouri*, que procede de los Montes Roquizes, se dirige al Este y recibe al *Piedra Amarilla* (*Yellow-Stone*) por su derecha, se encamina al Sudeste con mil rodeos, recibe al *Plata*, despues al *Kouzas*; al *Arkansas*, cuyo rumbo es muy prolongado, y que sirve en parte para fijar los límites del Estado de Missouri y de Méjico; al rio *Rojo* (*Red-River*), que igualmente separa el Méjico de la Luisiana. Sus principales afluentes por la izquierda son el *Illinés* y el *Ohio* que proviene de la Pensilvania. Recibe por su derecha al *Wabash* y al *Cumberland*, y al *Tenessec* por su izquierda. Despues de recibir al *Rio-Rojo*, se divide el *Mississippi* en dos brazos, el uno occidental que toma el nombre de *Aschafalaya*, y el otro oriental ó *Mississippi*.

El gran Occéano recibe al *Colombia* ú *Oregon* que nace en los montes Roquizes, y se compone de dos brazos que tienen un curso tortuoso y muy opuesto, llamados *Flat-Head* ó *Uark*, y *Flat-Bow* ó *Setentrional*. El *Lewis* y el *Mulmonah*, que sale del lago *Timpanagos* en territorio mejicano, son sus principales afluentes de la izquierda.

**GOBIERNO.**—El de los Estados-Unidos es republicano. La administracion de los negocios publicos está confiada á un congreso compuesto de un senado y de una cámara de representantes, y hay un presidente ó gefe de magistratura elegido de cuatro en cuatro años.

La Confederacion Anglo-Americana consta de veinte y seis estados, de un distrito federal donde se halla la capital de la Confederacion, de un territorio organizado, y de un distrito occidental (*western district*) no organizado.

## ESTADOS DEL NORDESTE O NUEVA INGLATERRA.

MAINE. Augusta; Portland, Belfast.—NUEVO HAMPSHIRE. Concord; Potsmouth.—VERMONT. Montpelier, Myddelebury, Bulintong, Windsor.—MASSACHUSETTS. Borston, Salem, Cambridge, Charlestown.—CONNECTICUT. Hartford y Nueva Haven; Nueva Lóndres.—RHODE-ISLAND. Providencia y New-Port.

ESTADOS DEL CENTRO. NUEVA-YORK. Nueva-York, Albany.—PENSILVANIA. Harrisburg; Filadelfia, Pittsburg.—NUEVA JERSEY. Trenton.—DELAWARE. Duver; Nueva Castle.

ESTADOS DEL SUR. MARIAND. Annapolis; Baltimore.—VIRGINIA. Richmond; Williamsburg.—CAROLINA DEL NORTE. Raleigh; Nueva Bern.—CAROLINA DEL SUR. Columbia, Charleston, Jorge-Town.—GEORGIA. Milledgeville, Luisville, Savannah, Augusta.—ALABAMA. Tuscaloosa, Cahaua, Mobile.—MISSISIPI, Jackson, Natchez.—LUISIANA. Nueva Orleans, Donaldsonville, Natchitoches.

ESTADOS DEL OESTE. OHIO. Columbus, Cincinnati.—INDIANA, Indianápolis, Vincennes.—ILLINES. Vandalia, Kaskaskia.—KENTUCKY. Frankfort, Luisville, Lexington.—MISSOURI. Jefferson, San Luis, Nueva Madrid.—TENNESE. Mashvill, Knoxville, Franklin, Fayetteville.—AL N., MICHIGAN, Estrecho.—ARKANSAS Lit-le-Rock, Arkopolis.


DISTRITO FEDERAL. Colombia.—WASHINGTON, capital de la Confederacion. Jorge-Town, Alexandria.

TERRITORIO ORGANIZADO. AL S., FLORIDA, Tallahassee, San Agustin, Pensacola.

TERRITORIO DEL OESTE NO ORGANIZADO. DISTRITO DEL OREGON, Astoria (1).


## CIUDADES NOTABLES.

AUGUSTA, sobre el Kennebec, capital desde 1834. 4,000 h.—Portland, uno de los mejores puertos de la América. 12,500 h.—Boston, donde nació el célebre Franklin, es puerto marítimo sobre el Massachussets, y una de las mas bellas y fuertes ciudades de la América. 61,400 h.—Cambridge, cerca de Boston, pequeña ciudad de 6,000 almas.—Hartford, sobre el Connecticut, pueblo de 9,600 almas y capital del Estado de Con-



(Universidad de Filadelfia.)

(1) Pertenece además de poco tiempo acá, á los Estados-Unidos, la pequeña república de Tejas, el Nuevo Méjico, las Californias y otros distritos que han sido de la de Méjico.



(Capitolio de Wasington.)

necticut, alternando con *Nueva-Aven*, puerto marítimo muy comerciante, de 10,600 almas.—*Providencia*, en el fondo de la bahia de Narragasset, ciudad industrial y mercantil, 17,000 habitantes. Es capital del Estado de Rhode-Island, á una con *New Port*, pequeña ciudad importante por su comercio y la bondad de su puerto, situada en la misma bahia. 8.000 h.—*Albany*, sobre el Hudson, ciudad donde comienza el canal de Erié. 24,000 h.—*Nueva-York*, ciudad la mas comerciante de los Estados- Unidos, agradablemente situada en el extremo meridional de la isla de Manhattan, en la embocadura del Hudson. 200,000 h.—*Filadelfia*, situada entre el Delaware y el Schuylkill, es la ciudad mejor fabricada de toda la república, con vasto y seguro puerto. En esta ciudad fué donde en 4 de julio de 1776 se declaró solemnemente la independencia de los Estados- Unidos. 167,700 h.—*Pittsburgh*, situada en una llanura sobre el Ohio, es de las ciudades mas florecientes de la Union. 20 000 h.—*Baltimore*, con uno de los mas hermosos puertos, es ciudad de las mas comerciantes, hallándose situada al N. de la bahia de Chesapeake, sobre el Petapsco. 80,000 h.—*Richmond*, sobre el James, ciudad grande y comercial. 16,000 h.—*Norfolk*, cerca de la embocadura del Isabel, con puerto en la balía de Chesapeake. 9,800 h.—*Charleston*, azotada con frecuencia por la fiebre amarilla, sobre una península formada por el Cooper y el Ashley, con vasto y seguro puerto. 30,000 h.—*Nueva Orleans*, á la izquierda del Mississippi, á unas 40 leguas de su embocadura, es de las mas grandes y bellas ciudades de los Estados- Unidos, con poblacion casi toda francesa. 46.300 h. Rodeada de imensos pantanos, el aire es muy malo, y la fiebre amarilla afligió cruelmente á esta ciudad, sobre todo en 1811, 14, 22 y 29.—*Nashville*, ciudad muy comerciante sobre el Cumberland. 5,600 h.—*Cincinnati*, á la derecha del Ohio, con 28,000 h. En esta ciudad se construyen muchos buques de vapor. WASHINGTON, del nombre del ilustre general que fué el libertador y legislador de los Estados- Unidos, es la capital de estos, y la residencia del Congreso. Esta ciudad existe sobre el Potomac que recibe buques de alto bordo, y fué fundada en 1792. 18,800 h.—*Pensacola*, en el golfo de Méjico, apenas cuenta 1,500 h. Por causa de su puerto es uno de los puntos militares mas importantes de los Estados- Unidos.

#### MEXICO.

El territorio perteneciente á este estado se halla entre 89° y 127° de long. O., y entre 16° y 42° de latitud N. Sus límites son: por N. los Estados- Unidos, por O. el Grande Oc-

céano, por S. este mismo mar y Guatemala, y por E. dichos Estados-Unidos y el golfo de Méjico. Su largo es de unas 1,000 leguas y su ancho de 300. Poblacion, 7.000,000 de h.

El clima de este país, aunque en gran parte situado en la zona tórrida, es mas bien frio y templado que escesivamente cálido, y á pesar de ser en las costas el calor muy grande y el aire mal sano.

ISLAS.—Las situadas en el golfo de Méjico son: en la bahía de Honduras, las islas *Turneff*, *Urebo* y *Cosumel*; en el Grande Occéano, el Archipiélago de *Revilla Gigedo*, las islas *Marias* y las de *Santa Margarita*, *Cedros*, *Santa Cruz* y *Santa Catalina*.

Rios.—El golfo de Méjico recibe al *rio del Norte* ó *rio Bravo*, el mayor de todos, siendo los demás el *Colorado*, el *Grande*, el *Papagayo*, *Tabasco*, *Guasacualto*, *Panuca*, y *Sumasinta*.

GOBIERNO.—El de este estado es republicano, pero las continuas revoluciones que trabajan á los Megicanos no han permitido que se adopte un sistema constante de gobernacion.

El estado Megicano se divide en los departamentos siguientes: Méjico, Queretaro, Guanajuato, Mechoacan, Jalisco, Zacatecas, Sonora y Cinaloa, Chihuahua, Durango, Nuevo Leon, Tamaulipas, San Luis de Potosí, Vera-Cruz, Puebla, Oajaca, Chiapa, Tabasco y Yucatan que forma república separada, aunque no reconocida. Comprende además los territorios de Colima y Tlascala.

#### CIUDADES NOTABLES.


*Chihuahua*, grande y hermosa ciudad, cuyas cercanías contienen minas de plata 30,000 h.—*Durango*, ciudad episcopal, la tercera de la república, con buena casa de moneda y establecimientos científicos. 25,000 h.—*Guadalajara*, ciudad episcopal, con universidad y minas de oro y plata en sus inmediaciones. 30,000 habitantes.

*Zacatecas*, ciudad importante en cuyo término hay minas argentíferas. 25,000 h. *San Luis de Potosí*, una de las primeras ciudades de Méjico por la actividad

de su comercio. 20,000 h. *Monterey*, ciudad de las mas considerables. con 15,000 h. *Tampico de Tamaulipas*, fundada en 1824 cerca del golfo de Méjico. 6,000 h. *Guana-*



(Méjico.)



(Méjico.)

*juato*, célebre por sus minas de oro y las de plata, las mas ricas del mundo. 40,000 h. *Hidalgo*, antes *Dolores*, pueblo que lleva el nombre del cura Hidalgo, que fué el primero en alzar el estandarte de la rebelion contra España. Méjico, capital de la república, se halla edificada en el sitio de la antigua Tenochtitlan, cuenta con soberbios edificios públicos, calles anchas y tiradas á cordel, y es una de las ciudades mas bellas del mundo. 180,000 h. *La puebla de los Angeles*, ciudad episcopal, grande, hermosa y con muchas fábricas. 70,000 h. *Tlascalala*, con 3,400 h. En tiempo de Montezuma era capital de la república enclavada en el imperio de Méjico. *Vera Cruz*, á orillas del golfo de Méjico, tiene un clima de los mas nocivos, siendo allí endémica la fiebre amarilla. 15,000 h. *Oajaca*, una de las mejores ciudades de Méjico, con sede episcopal y buenas cosechas de cochinilla. 40,000 h. *Campeche*, en el Yucatan, pequeña ciudad en las márgenes del golfo mejicano, es famosa por los bosques del precioso palo de campeche. 6,000 h. *Babisa*, pequenísimas ciudad con puerto y 2,000 h., cabeza del establecimiento inglés de Honduras.

#### GUATEMALA O CONFEDERACION DE LA AMÉRICA CENTRAL.

El pais ocupado por esta república federativa existe entre 84° y 97° de longitud O., y entre 8° y 17° de latitud N. Sus confines son: al N. Méjico y el mar de las Antillas, al E. la bahía de Mosquitos en el mismo mar y Colombia (América meridional), y al Sudoeste el Grande Occéano. Su largo es de Sudeste á Nordoeste 340 leguas, y su mayor anchura de 140. Poblacion 1.600,000 h.

Este pais lleno de volcanes y espuesto á frecuentes temblores de tierra, es en cuanto al clima, aspecto del terreno y de las producciones, semejante en todo al de Méjico.

**ISLAS.** Las mas notables son las de *Rattan* y *Guanaja* en la bahía de Honduras.

**Rios.** Los mas considerables de este pais son: el *san Juan*, que sale del extremo oriental del lago Nicaragua: el de *Nueva Segovia*, llamado *Blewfield* en la parte inferior de su curso; el *Yare*, llamado *Rio Grande* ó *Herbias* en la parte media é inferior de su curso. Estos tres rios desaguan en el mar de las Antillas.

**GOBIERNO.** Esta confederacion, que vulgarmente se nombra Guatemala, se constituyó en república en 1824, despues de la caida del emperador Itúrbide, y se compone de un distrito federal y de cinco estados divididos en departamentos.

#### NUEVA GUATEMALA.

**DISTRITO FEDERAL. ESTADO DE GUATEMALA.** Antigua Guatemala.—**ESTADOS DE S. SALVADOR. SAN SALVADOR.**—**ESTADO DE HONDURAS.** Comayagua. **ESTADO DE NICARAGUA.** Leon.—**ESTADO DE COSTA-RICA.** San José.

#### CIUDADES NOTABLES.

**GUATEMALA** ó **NUEVA GUATEMALA**, capital de la confederacion, con silla arzobispal y próxima al Grande Occéano. 50,000 h.—*Guatemala la Antigua* ó *Antigua Guatemala*, antigua capital, destruida en 1773 por los terremotos causados por la erupcion de los dos terribles volcanes de agua y fuego que hay en sus cercanías, y que quitaron la vida á 9,000 personas. 18,000 h.—*Coban*, ó *ciudad de Coban*, cuya poblacion asciende á 12,000 habitantes.—*San Salvador*, no lejos del Grande Occéano, situada cerca del volcan del mismo nombre, comercia mucho en tabaco y añil. 39,000 h.—*Comayagua* ó *Valladolid la Nueva*, ciudad episcopal de 18,000 h.—*Trujillo*, cerca del cabo Honduras, ciudad marítima cuyos aires son funestos para los estrangeros.—*Leon*, bella ciudad comerciante, situada en vasta llanura, entre el Grande Occéano y el lago Managua. 38,000 h.—*Nicaragua*, la mas poblada despues de la capital del estado, situada entre el lago de su nombre y el golfo de Papagayo, sobre el Grande Occéano.—*San José*, á 12 leguas de la bahía de Mosquitos. 20,000 h.—*Cartago*, al S. con 26,000 h.

#### ARCHIPIELAGO COLOMBIANO O DE LAS ANTILLAS.

Este gran archipiélago que separa al Occéano del Mediterráneo colombiano,

formando un arco de círculo inmenso desde las bocas del Orinoco en la América del Sur, hasta la entrada del golfo de Méjico, puede ser agregado á la América del N., á escepcion de las islas existentes á sota-vento, que son *Tabago*, *Trinidad* y otras á lo largo de la Colombia, las cuales dependen geográficamente de la América del Sur.

Estas islas recibieron el nombre de Indias Occidentales de Cristobal Colon, quien pensaba haber descubierto las islas de las Indias mas avanzadas del E. En honor de este célebre descubridor se las llama á menudo *Archipiélago Colombiano* ó *Islas de Colon*.

En ellas, lo mismo que en todas las regiones tropicales, se divide el año en estacion seca y estacion lluviosa. El clima es allí mal sano para los europeos, y á pesar de hallarse en la zona tórrida es soportable el calor que domina en estas islas. En invierno, que es la estacion de las lluvias, esperiméntanse con frecuencia terribles huracanes.

En las Antillas abundan todas las producciones de la zona tórrida, siendo escelentes los frutos y creciendo en los montes gran variedad de árboles preciosos. Las principales producciones de cultivo son el azúcar, el café y el limon.

El Archipiélago Colombiano consta de cuatro principales grupos á saber: las islas *Lucayas* ó *Bahama*, las *Grandes Antillas*, las *Pequeñas Antillas* ó *Islas de Barlovento*, y las *Islas de Sotavento*. Poblacion, 2.000,000 h.

#### ISLAS LUCAYAS O BAHAMA.


Las islas que componen este grupo pertenecen á los ingleses, y se extienden desde la costa oriental de la Florida hasta el N. de Haiti en un espacio de 300 leguas. Su número llega hasta 500, hallándose muchas inhabitadas. Poblacion, 15,000 h.

Las principales, comenzando por las mayores son: Grande Inague, Abaco, Gran San Salvador, Grande Bahama, Providencia con Nassau, que es la capital de todas estas islas y está poblada por 5,000 h.; Hetera, San Andrés, Exuma, la Isla Larga ó Yuma, el grupo de las Auklinas, Mogane, etc.

La isla Gran Salvador titulada Guanahai por los naturales, es la primera que descubrió el inmortal Cristóbal Colon.

#### GRANDES ANTILLAS.

Las islas que componen el grupo de las Grandes Antillas son cuatro, de O. á E.



(Castillo del Morro en la Habana.)



1.º *Cuba*, la mayor de todas, fué descubierta por Cristóbal Colon en 1492, y tiene sobre 200 leguas de larga y 40 de ancha. La poblacion sube á mas de 1.000,000 de h. La *Habana*, capital de esta posesion española, es ciudad episcopal, con mucho comercio, magnificos paseos y edificios, y un puerto que es de los mejores del mundo. En su catedral reposan los restos del memorado Colon. 120,000 h. *Matanzas*, la segunda plaza comercial de la isla con 20,000 h.

*Puerto-Príncipe*, ciudad en el interior de la isla, con audiencia territorial, y 20,000 h. — *Trinidad*, ciudad marítima, floreciente por su comercio. 12,800 h. — *Santiago de Cuba*, ciudad metropolitana, de las primeras que se fundaron despues del descubrimiento del Nuevo-Mundo, con escelente puerto marítimo, defendido por el formidable fuerte del Morro. 24,000 h.

Entre las islitas é islotes que rodean la de Cuba, la mayor es la de *Pinós* en que se ha establecido una colonia con el título de reina Amalia.

2.º *La Jamáica*, afamada por su rom, al S. de la precedente, pertenece á los ingleses. Esta isla, de 50 leguas de larga y 22 de ancha, ofrece el aspecto de una perpétua primavera. La poblacion es de 360,000 h. — *Spanish-Town*, antiguamente Santiago de la Vega, es la residencia del gobernador de esta colonia, de la cual depende el *establecimiento de Honduras*. 5,000 h. — *Kingsston*, la primera poblacion de la colonia, tiene mucho comercio. 33,000 h. — *Puerto-Real*, antigua capital, con 1,500 h.

3.º *Haiti*, antes Santo-Domingo, fué descubierta por Cristobal Colon el 6 de diciembre de 1492. En 1697 fué cedida su parte occidental por España á Francia, quien la poseyó hasta 1793, en que se declaró independiente y formó una república. En 1821 se emancipó de España la otra parte, y unidas ambas tienen 150 leguas de estension y 60 de anchura. Poblacion 935,000 h., de los cuales 40,000 son blancos. En esta isla los aires son fuertes y la temperatura elevada, á escepcion de las montañas. *Haiti* se halla regado por cuatro rios principales que son: *Neiba*, *Yuna*, *Yayn* y *Artibonita*.

El territorio de este gobierno republicano, á cuya cabeza hay un presidente vitalicio, está dividido en los seis departamentos que siguen: el del *Oeste*, capital, *Puerto-Príncipe*; el del *Sur*, capital, *Los Cayos*; *Antibonita*, los *Gonaivos*; *Norte*, *Cabo Haitiano*; *Nordeste*, *Santiago*; *Sudeste*, *Santo Domingo*.

Las ciudades principales son: *Puerto-Príncipe* ó *Puerto-Republicano*, capital de la Republica, en la costa occidental, en el interior del golfo de la *Gonava*, al frente de la isla de este nombre. 16,000 h. — *Cabo Haitiano*, antiguamente *Cabo Francés*, al N. con escelente puerto marítimo. 40,000 h. — *Santo Domingo*, en la costa meridional, con buen puerto, era capital de la parte española. 40,000 h.

4.º *Puerto Rico*, posesion española, al E. de *Haiti*. Su poblacion asciende á 88,000 habitantes. *SAN JUAN DE PUERTO RICO*, ciudad en una península de la costa setentrional, es de las plazas mas fuertes de América. Es capital de la isla y de diócesis, 30,000 h. *San German*, una de las primeras ciudades creadas despues del descubrimiento del Nuevo Mundo, es la mas poblada de la isla, 32,000 h. *Mayaguez*, villa de 18,000 h. *Ponce*, ciudad floreciente por su agricultura, 45,000 h.

Entre las islitas que dependen de Puerto Rico inmediatas á las costas, es la mayor al E. la de *Bieque*.

#### PEQUEÑAS ANTILLAS.

El grupo de las Pequeñas Antillas es tambien denominado *Islas de Barlovento* y *Caribes*, del nombre de los primeros habitantes, hombres robustos y belicosos que hicieron frente á los españoles.

Divídense las Pequeñas Antillas en *Islas Vírgenes* é *Islas de Barlovento*. El pequeño grupo de las Vírgenes se halla cerca y al E. de Puerto Rico, separándolas de las de Barlovento el paso de *Sombrere*. Las principales son: *Anegada* y *Tortola*, de los ingleses; *San Juan*, *Santo Tomás* y *Santa Cruz*, de los daneses. El grupo de las islas de Barlovento, que se entiende de N. á S. en un espacio de 200 leguas, consta de gran número de islas, de las que solo citaremos las siguientes: *Anguilá* de los

ingleses, *San Martín*, de franceses y holandeses; *San Bartolomé*, de la Suecia; *Saba* y *San Eustaquio*, de la Holanda; *Barbuda*, *San Cristóbal*, *Antigua*, *Nieves* y *Montserrat*, de Inglaterra; la Guadalupe, llamada por los naturales *Karukera*, y la *Martinica*, titulada *Madiana* por los indígenas, de Francia, *Santa Lucía*, *San Vicente* y la *Barbada*, de Inglaterra.

#### ISLAS DE SOTAVENTO.

Esta última división del Archipiélago de las Antillas depende geográficamente de la América del S., y comprende las principales islas siguientes del E. á O.: *Tabago*, cedida por Francia á Inglaterra en 1814. Tiene 12 leguas de largura y 3 de anchura. En esta isla no se experimentan huracanes como en las otras Antillas, y en ella se encontró el tabaco, cuyo término se deriva del nombre de dicha isla. La Trinidad, también de los ingleses, cerca del Continente, con el cual forma el golfo de Paria, nombre conservado por Cristóbal Colón, cuando en 1498 tocó en la *tierra continental*, un año antes que Américo Vesputio hiciese hasta allá un viaje. Esta isla la mayor y más meridional de las Pequeñas Antillas, tiene 100 leguas de circunferencia y cuenta 30,000 h.—*Margarita*, poblada de 14,000 h. y *Tortuga* pertenecen á la república de Colombia. *Buen Aire*, *Aves*, *Curazao*, de 10 leguas de largo y 5 de ancho, son conocidas por su excelente licor. *Aruba* es la última de todas. Estas tres islas pertenecen á las colonias holandesas.

#### AMÉRICA MERIDIONAL.

La América meridional está limitada al N. por el mar de las Antillas y el Océano atlántico, al Sudeste por el mismo Océano, al Sudoeste por el Grande Océano y el istmo de Panamá ó de Darien. Se extiende desde los 12° de latitud N. hasta los 54° de latitud S., sin comprender la tierra de Fuego que forma una isla, y desde los 37°  $\frac{1}{2}$  hasta los 85° de longitud O. Su largo es de unas 1,650 leguas, y su mayor anchura de 1,100. Población, 13.800,000 h.

**MARES, GOLFOS Y BAHÍAS.** El mar de las Antillas al N. forma los golfos de Darien, de Maracaibo y de Paria ó Triste, en el territorio de Colombia. El Océano Atlántico presenta la Bahía, ó bahía de san Salvador ó de todos los Santos, en la costa oriental del Brasil, los golfos de san Antonio, llamados también de san José ó de san Matías, y el de san Jorge en la Patagonia. El grande Océano forma subiendo al N. los golfos de Madre de Dios, de Peñas y de Chonos en la Patagonia, el de Guayaquil en las costas de las repúblicas del Perú y de Colombia, y el golfo de Panamá también en la Colombia.

**ESTRECHOS.** La América del S. forma pocos estrechos. Los principales son: las *Bocas del Dragon*, que ponen en comunicación el Golfo de Paria con el Océano; el famoso estrecho de *Magallanes*, nombre del célebre navegante que lo descubrió en 1520 al S., entre el continente y la tierra de Fuego, con 80 leguas de largo; el estrecho de *Maire* entre la tierra de Fuego y la pequeña isla de los Estados.

**CABOS.** Los más notables son: la punta de *Gallinas* y el cabo *Paria* en la Colombia; el cabo *Orange* en el Brasil al E. de la Guayana francesa, el cabo *Norte* al S. del precedente, el cabo *san Roque*, el más oriental del Brasil, el cabo *Frio* al E. del río Janeiro, el cabo san Antonio en la embocadura del río de la Plata; los cabos de las Vírgenes y del Espíritu Santo, en la entrada oriental del estrecho de Magallanes; el cabo *Forward* en el mismo estrecho y en la estremidad meridional del continente, el cabo de Hornos al S. de la tierra de Fuego, los cabos *Vitoria* y *Pilares* en la entrada occidental del mismo estrecho; el cabo Blanco en el Perú, y la punta Mala, en la entrada del golfo Panamá.

**PENÍNSULAS.** Las principales son: la de los Guagiros y la de Paraguna que forman la entrada del golfo de Maracaibo en la Colombia, la de san José al S. de la bahía ó golfo de este nombre, la península de Tres-Montes al N. del golfo de Peñas.

**ISLAS.** Las principales que dependen de la América del S. son; Las islas de Sotavento, de que hemos hablado en el artículo del Archipiélago de las Antillas, las islas

de *Fernando de Noroña*, al Nordeste del cabo de san Roque, el Archipiélago *Magallánico* ó de la *Tierra de Fuego* separado de la estremidad S. de esta parte de América por el célebre estrecho de Magallanes; á cierta distancia al E. de la mayor que lleva el nombre de Tierra de Fuego, está la isla de los *Estados*, importante por el estrecho de *Lemaire*: al S. la isla de *Hornos* notable por el cabo del mismo nombre: las islas *Malvinas* ó Archipiélago *Falkland*, fueron descubiertos por el capitán *Hawklin* en 1598. La *Georgia austral* ó isla de *san Pedro* al E. de las precedentes, á 420 leguas del cabo *Hornos* al Sudeste de este último, el Archipiélago *Sandwich* ó *Thule Austral* á 450 leguas de la anterior, y del que depende el pequeño grupo del *Marqués de Traversay* al Norte.

Al sudoeste del archipiélago anterior están las *Orcadas Australes*. Al sudoeste de las *Orcadas* están las de *Shetland Australes*, al S. de las cuales se encuentra la *tierra de Trinidad* y las islas *Alejandro I* y *Pedro I*, que son las tierras más australes que se conocen. Volviendo á recorrer las costas, citaremos junto á la *Tierra de Fuego*, el archipiélago de la *Madre de Dios* que se estiende desde el cabo *Pilares* hasta el golfo de las *Peñas*. *Balbi* propone que se le llame archipiélago *Patagónico*. El archipiélago de *Chonos*, al N. de la península *Tres Montes*. El de *Chiloe*, al N. del anterior y dependiente de Chile. El grupo de *Juan Fernandez* y el de *S. Ambrosio*, al O. de Chile: Finalmente el archipiélago de *Galapagos* al O. de la *Colombia* de que depende, y situado en el Ecuador. *Albermale* es la mayor de sus islas, y despues de ella vienen *James*, *Chatam* y *Carlos*.

**LAGOS.** El único que merece citarse es el lago *Titicaca* ó *Chucuyto*, entre las repúblicas de *Bolivia* y del *Perú*: en una de estas islas llamada *Titicaca* y situada en el lago septentrional á la entrada del canal nació el célebre *Manco Capac*, fundador del imperio de los *Incas*. En tiempo de lluvias, los grandes espacios de agua que no son mas que pantanos, se transforman en inmensos lagos que solo subsisten corto tiempo; entre ellos citaremos en el *Alto Paraguai*, el lago *Jarayos* y la gran laguna *Ibera* al S. del *Paraguai*, de una estension menor de la que ordinariamente se le atribuye.

**Rios.** El *Orinoco*, que atraviesa toda la *Colombia*, recibe por su izquierda al *Guviara*, al *Meta* y al *Apure* y por su derecha al *Venturi* y al *Caroni*. En la parte superior de su curso se comunica con el rio *Negro*, afluente de las *Amazonas* por medio del *Cassiquiare*.

El *Marañon*, comunmente llamado de las *Amazonas*, el rio mayor del mundo, tiene mas de 1500 leguas de curso. Nace en las montañas de *Sicasica*, república de *Bolivia*, cerca del lago de *Titicaca*, corre con el nombre de *Beni* ó *Paro*, hasta que encuentra al *Apurimac* por su izquierda en el *Perú*, donde toma entonces el nombre de *Ucayaly* ó *Marañon Viejo*, sube al N. y se une en *Tunguragua* con el *Nuevo Marañon*, que viniendo del O. sale del lago *Lausi*, dirigiéndose al E. con el nombre de *Solimoens*, y entra luego en el *Brasil*, cuya parte setentrional baña, conservando su nombre hasta encontrar al *Rio Negro*, y toma en seguida el nombre de *Rio de las Amazonas* hasta desembocar en el mar, en el Ecuador. Los principales afluentes, partiendo de la union de los dos *Marañones*, son: por su izquierda el *Putumayo* ó *Iza*, el *Caqueta* ó *Yapura*, el *Rio-Negro*, aumentado con el *Cassiquiare*, brazo del *Orinoco*, y con el *Rio Blanco* ó *Parima*; por su derecha el *Javary*, el *Jutay*, el *Jurua*, el *Puro*, el *Madera*, del que son tributarios el *Guaporé*, el *Topayos*, llamado *Jurena*, en la parte superior de su corriente, y el *Xingu*. El *Tocantin*, llamado *Para* en la parte inferior de su curso, que se compone del *Tocantim* propiamente dicho, y del *Araguay* ó *Rio Grande*, que es el principal brazo. Este rio desemboca en el mar al E. del de las *Amazonas*, con el que se comunica por medio de un canal salado llamado *Tapipuru*, formando de este modo una gran isla llamada *Maraño* ó *Joanes*. El *San Francisco*, uno de los cinco mayores rios del *Brasil*. El *Parana*, que sale del *Brasil*, sirve de límite al *Paraguay*, y recibe por su derecha al *Paraguay*, aumentado con el *Pilecomayo* y el *Rio Grande* ó *Bermejo*, y por su reunion con el *Uruguay* forma el brazo de mar llamado *Rio de la Plata*. Todos estos Rios desembocan en el Océano Atlántico.

**MONTAÑAS.** El sistema de los *Andes* ó *Peruano* nos presenta la gran *Cordillera de los Andes*, cadena inmensa que se estiende desde el istmo de *Panamá* hasta el cabo *Forward*.

en el estrecho de Magallanes, siguiendo de muy cerca la costa occidental en una direccion paralela. Durante su marcha toma el nombre de los paises que atraviesa. Esta cadena encierra las montañas mas altas del Nuevo-Mundo. El *Chimborazo*, colocado bajo el ecuador, es una de sus mas elevadas montañas, pues llega á la altura de 22,876 pies. El *Cayambé*, que está en el ecuador, y cuya altura es de 20,834 pies, es antípoda del monte *Ofir*, situado en la isla de Sumatra. El *Chimborazo*, que ocupaba el primer lugar entre las montañas mas altas de América, se considera en la actualidad el tercero en altura, por ser de mas elevacion el *Nevado de Sorata*, de 26,936 pies de alto, y el *Nevado de Illiman*, que tiene 25,707 pies, ambos inmediatos y al E. del lago Titicaca. La sierra de *Parínea* cubre el territorio de las Guayanas, y dirigiéndose al S. hácia el Brasil toma el nombre de Sierra de *Pacavaina* y de Sierra de *Tucumaque*. El sistema brasileño presenta de N. á S. y en la parte oriental del imperio que lleva este nombre, dos cordilleras importantes: la Sierra de *Dos Vertientes* ó *Cordillera occidental*, la mas larga y menos elevada que recorre el centro del Brasil y separa las cuencas de las *Amazonas* y del *Tocantim* de las de San Francisco y del Parana. Durante su curso toma diversos nombres, llamándose *Campos Paraisos*, *Santa Marta*, *Arasa*, *Tabatinga*, *Piaulus*, *Yapaba*, etc. La *Sierra de mar* ó cordillera marítima sigue paralelamente las costas desde la embocadura del San Francisco hasta el rio de la Plata; la *Sierra del Espinazo* ó *Sierra central*, la mas elevada de todas tres, se estiende detrás de la anterior desde 10° hasta 28°. Al N. se llama *Sierra de las Almas*, y al S. de *Mantequeira*.

La América meridional se divide en 10 grandes estados, que son:

*La Colombia, el Perú, Bolibia, Chile, la Patagonia, Rio de la Plata, el Uruguay, el Brasil y las Guayanas.*

#### COLOMBIA.

El territorio ocupado por la Colombia está situada entre los 61.° y 85.° de longitud O., y entre los 12.° de latitud N. y 6.° de latitud S. Esta limitado al N. por el mar de las Antillas, y al O. por el Guatemala y el gran Occéano, al S. por el Perú y el Brasil, y al E. por la Guayana inglesa y el Occéano Atlántico. Su estension es de nordeste á sudoeste de 700 leguas y de noroeste á sudeste de 300. Poblacion 2.000,000 de h.

El clima de esta vasta comarca frecuentemente maltratada por los terremotos está situado en la zona tórrida y es muy cálido, húmedo y mal sano, sobre todo hácia el N. Su temperatura es muy varia segun la posicion y elevacion del terreno, cuya parte occidental está atravesada por las cordilleras en que se encuentran al sudoeste los montes *Chimborazo* y *Cayambé*.

ISLAS. Al N. en el mar de las Antillas se encuentran entre las islas de sotavento, *Margarita*, *Tortuga*, *Coche*, *los Testigos*, *los Hermanos*, *Orquilla* y las *Rocas*. Al N. del istmo de Panamá, las pequeñas islas de *San Blas*. Al S. del mismo istmo, en el archipiélago de *las Perlas*. En el golfo de Guayaquil, la isla *Puna*. En el ecuador á 200 leguas al O. de la Colombia, archipiélago *Galápagos*, islas volcánicas de las cuales son las mas notables *Albermale*, *James*, *Chatam*.

RIOS. El *Magdalena* corre del S. al N. en la parte occidental de la república, recibe por su izquierda al *Cauca*, y muere en el mar de las Antillas por muchas bocas.—El *Orinoco* nace en las montañas del sistema *Parima*, que atraviesa las Guayanas, corre hácia el N. y en seguida al E. hasta llegar al mar, en el que desagua por muchas bocas, la principal de las cuales se llama *Boca de los Navios*. El *Cassiquiare* que comunica con el Rio Negro, afluente del de las *Amazonas*, es uno de los suyos por la izquierda, como tambien el *Guaviar* que es el mayor de todos, el *Meta* y el *Apure*. Por la derecha es el *Caroni* su principal afluente. El rio de las *Amazonas*, que en esta parte se llama todavía *Marañon*, riega el lado sur de la Colombia. Sus afluentes por la izquierda que hace del territorio de Colombia, son: el *Pastaca*, el *Tigre*, el *Napo*, el *Putumayo* ó *Iza* y el *Caqueta*, llamado *Yapura* en la parte inferior de su curso.

GOBIERNO.—El territorio de la Colombia formó una república en diciembre de 1819. Estaba dividida en 12 departamentos subdivididos en 38 provincias; pero en el dia hay tres repúblicas confederadas del modo siguiente:

## REPUBLICA DE NUEVA GRANADA.

CINCO DEPARTAMENTOS. *Cundinamarca*, Bogotá.—*Cauca*, Popayan.—*Istmo*, Panamá.—*Magdalena*, Cartagena.—*Boyaca*, Tunja.

## REPUBLICA DEL ECUADOR.

TRES DEPARTAMENTOS. *Quito*, Quito.—*Guayas*, Guayaquil.—*Assuay*, Cuenca.

## REPUBLICA DE VENEZUELA.

CUATRO DEPARTAMENTOS. *Zulia*, Maracaibo.—*Orinoco*, Varinas.—*Mathurin*, Cumana.—*Venezuela*, Caracas.

## CIUDADES NOTABLES.

## REPUBLICA DE NUEVA GRANADA.

BOGOTÁ Ó SANTA FÉ DE BOGOTÁ, asiento del gobierno, está situada en una llanura elevada 9313 pies sobre el nivel del mar, y al pié de dos altas montañas que le defienden de los huracanes del E. 40,000 h.—*Popayan*, al Nordeste de Quito, sobre el rio de su nombre; al pié de dos grandes volcanes llamados Purace y Sotora. 7.000 h. *Panamá*, en el fondo de la bahía y sobre el istmo á que dá su nombre. 10.000 h.—*Cartagena*, uno de los mejores puertos de la América, y la primera plaza fuerte de la Colombia, esta situada en una isla arenosa y sobre el mar de las Antillas, 18.000 h.—*Santa Marta*, puerto marítimo al E. de la embocadura del Magdalena, 6,000 h.

## REPUBLICA DEL ECUADOR.

QUIRO, en la pendiente del Pichincha, monte volcánico no lejos del Cayambé y del Cotopaxi, volcán formidable, es ciudad muy grande en una inmensa planicie á 10,178 pies sobre el nivel del mar, con clima frio por tal altura, á pesar de hallarse casi en el Ecuador. Esta ciudad es la segunda de los Incas. 70,000 h.—*Cuenca*, al Sudeste, ciudad industriosa con 20,000 h.—*Loja*, al Sudeste de Cuenca en el mismo departamento, es notable por la proximidad de las vastas selvas en que se encuentra el tan precioso árbol conocido con el nombre de *cascarilla de Loja* ó *Quina*. 5,000 h.

## REPUBLICA DE VENEZUELA.

MARACAIBO, linda ciudad situada sobre el canal que une el lago y el golfo de su nombre 20.000 h.—*Cumaná*, ciudad importante por su comercio sobre la bahía de Cariaco. 10.000 h.—*Caracas*, capital próxima al mar en un soberbio valle. En 1812 la destruyó casi enteramente un terrible terremoto y entonces contaba 45,000 h.

## PERU.

EL PERÚ está situado entre 69° y 84° de longitud E., y entre 3° y 22° de latitud S., siendo sus límites por N. la Colombia y el Brasil, por E. el Brasil y Bolivia, y por Sudoeste el Grande Occéano. Su largo de Sudoeste á Nordeste es de mas de 500 leguas, y su mayor ancho de Nordeste á Sudoeste de 250. Poblacion 1.700,000 h. La temperatura de esta rica comarca que encierra tantas minas de oro, plata y otros metales, es de las mas variadas. La cima de los Andes ofrece un invierno perpétuo, y jamás se derriten las nieves, y en los valles elevados reina un frio muy vivo. En los bajos por el contrario la temperatura es cálida y las lluvias son continuas. A lo largo de la costa desde 5° hasta 15° de latitud S., es decir, en una estension de 250 leguas de largura y 15 de anchura nunca se ha vistollover. Los rocíos y las nieblas del mar refrescan la tierra.

Rios. Bañan el Perú el *Tunguragua* ó *Nuevo Marañon*, el *Hualagua* titulado *Huanuco* en la parte superior de su curso, el cual se pierde en el Marañon en territorio de Colombia, y el *Ucayali* ó verdadero *Marañon*, así como sus brazos el *Beni* ó *Paro* y el *Apurimac*. La parte oriental está regada por rios que van á morir en el de las Amazonas en territorio del Brasil, y son el *Javari* que separa en parte la frontera oriental del Brasil, el *Jutai*, el *Jurua*, el *Puro* y el *Madera* que separa en parte el Perú del Brasil.

**LAGOS.** El pequeño lago *Lauri* en suelo elevado es el origen del *Tunguragua*. El gran lago *Titicaca* ó *Chucuito*, dividido entre el Perú y Bolivia.

**GÓBIERNO.** El Perú formaba una república desde 1821, pero años después se dividió en dos con el nombre de Estado Norte peruano y Estado Sur peruano.

#### ESTADO NORTE PERUANO

Tres departamentos: **LIMA**, Lima; **LIBERTAD**, Trujillo; **JUNIN**, Huanuco; el territorio de las *Misiones*.

#### ESTADO SUR PERUANO.

Cuatro departamentos: **AREQUIPA**, Arequipa; **AYACUCHO**, Huamanga; **CUZCO**, Cuzco; **PUNO**, Puno.

#### CIUDADES NOTABLES.


##### ESTADO NORTE PERUANO.

**LIMA**, antes llamada *Los Reyes*, gran ciudad, capital de la República, se halla sobre el *Rimac*, á dos leguas del mar, experimentando frecuentes terremotos. 70,000 h.—*Callao* á orillas del Grande Occéano, cerca de la antigua ciudad del mismo nombre devorada por el mar en 1746. Después del puerto de Lima es la mejor fortaleza y la primera plaza marítima

del Perú 4,000 h.—*Trujillo*, ciudad episcopal fundada por Francisco Pizarro en 1533 cerca del mar. 14,000 h.—*Coxamarca*, sobre el río de su nombre, es una linda ciudad, célebre por la muerte del infortunado *Athualpa*, último de los Incas, ahorcado por los soldados de Pizarro.



(Mujeres de Lima.)



(Lima.)


##### ESTADO SUR PERUANO,

**AREQUIPA**, al Sudeste de Lima, ciudad industrial y comerciante, á 8,319 piés sobre el mar y cerca del terrible volcán del *Guaguaputina*. 30,000 h.—*Puno*, á 13,688 piés sobre el mar, se halla cerca del lago *Titicaca*. 5,000 h.—*Cuzco*, al N. de la precedente, es ciu-

dad episcopal y fué capital del imperio de los Incas, de quienes restan todavía muchos monumentos. 46,000 h.—*Huamanga*, ciudad grande é industriosa, situada entre Lima y Cuzco. 25,000 h.

#### BOLIVIA.

La República de Bolivia, nombre que debe á su libertador Bolívar, existe entre 60° y 73° de longitud O.; 12° y 25° 30' de latitud S., sien-



(Lima.)

do sus límites por N. el Perú y el Brasil, por O. el Perú y el Grande Océano, por S. la Confederacion del rio de la Plata, y por E. el Brasil. Su estension del E. á O. es de 300 leguas y su anchura de N. á S. de 250. Poblacion 1.300,000 h.—El clima de este pais es parecido en general al del anterior. La parte del Potosí, pais tan rico por sus minas de plata, comprendida entre los Andes y el Grande Océano, es árida é inhabitable y ha recibido el titulo de desierto de *Tacama*.

Rios. Los principales que corren por N., llevando sus aguas al Madera, afluente del de las Amazonas, son: el *Marmore*, cuyo brazo principal se titula *Rio Grande* y despues *Guapahi* ó *Guapaix* y recibe por la derecha al *Sara*, cuya parte superior se llama *Parapiti*; el *Guapore*, que recibe por la izquierda al *San Miguel* ó *Ubai*. El S. es bañado por el *Pitcomayo* que acude al Paraguai en la república de la Plata.

LAGOS.—Bolivia posee la parte meridional del lago *Titicaca* o *Chucuito*.

GOBIERNO.—Este estado se emancipó de los españoles en diciembre de 1824; el congreso reunido en Chuquisaca declaró la independenciam de la República en agosto de 1825. Hállase dividida en 6 departamentos.

CHUQUISACA, *Chuquisaca* ó *Charcas*, llamada tambien *la Plata*. LA PAZ, *la Paz de Ayacucho*. URURO, *Oruro*. POTOSÍ, *Potosi*. SANTA CRUZ DE LA SIERRA. COCHABAMBA.

#### CIUDADES NOTABLES.

CHUQUISACA, capital de la República, ciudad grande, con buenos edificios, en el sitio de la ciudad Peruana de su nombre. 12,000 h.—*La Paz de Ayacucho*, ciudad hermosa en profundo valle cerca del lago de Titicaca. 40,000 h. A poca distancia se alza el *Nevado de Illimani*, monte el mas alto de América despues del Sorata.—*Sorata*, ciudad notable por la proximidad del *Nevado* ó *Pico de Sorata*, cumbre la mas elevada del nuevo mundo.—*Potosi*, al pié del *Cerro de Potosi*, que es una mina de plata de las mas inagotables del mundo. 12,600 h.—*Cobija*, lugar próximo al mar en el desierto de Atacama, es puerto franco con el nombre de *Puerto Lamor*, único que posee la República.—*Cochabamba*, rodeada de campiñas fértiles, bien cultivadas. 27,000 h.

#### PATAGONIA.

La Patagonia descubierta en 1519 por Magallanes, es el nombre que se dá á la parte mas Austral del continente americano, llamada tambien *Tierra Magallánica*. Balbi la denomina América indígena independiente, toda vez que no ha sido ocupada todavía por ninguna potencia. Existe entre los 36.° y 54.° de latitud S., y entre 65.° y 78.° de longitud O., hallándose limitada al N. por la confederacion del Rio de la Plata, al O. por el Oceano Atlántico, al S. por el estrecho de Magallanes, y al E. por el grande Oceano, Chile y la Araucana propia. Su largura es de 450 leguas, y su anchura de 150. Poblacion 200,000 h., y segun Balbi 1.300,000 h.

La Patagonia es montuosa, esteril y salvaje, sujeta á espantosos huracanes y á frecuentes terremotos. El clima de este pais es muy frio y espuesto á una temperatura muy

variable. Los pueblos indígenas son, los *Patagones* ó *Tehueltes*, los *Chemchis* y los *Puelches*.

**ISLAS.**—Las islas y archipiélagos que geográficamente dependen de la Patagonia son las siguientes: *Archipiélago Magállanico* ó de la *Tierra de Fuego*, separado del continente por el estrecho de Magállanes. Entre el inmenso número de islas de este país, que encierra algunos volcanes, se encuentran principiando por la mayor: la *Tierra sur del Rey Carlos*, ó *Tierra de Fuego*, la isla *Hoste*, la de *Navarin* al S., la de la *Desolacion* en la estremidad occidental del estrecho, la cual forma el cabo *Pilares*; la pequeña isla *Hornos* donde está el cabo de Hornos; las islas *Diego Ramirez* al sudoeste de la anterior; la de los *Estados*, separada de la Tierra de Fuego por el estrecho de Lemaire que la descubrió en 1661, cuya isla encierra un establecimiento fundado en 1818 por los ingleses. El Archipiélago de la *Madre de Dios*, comprendido entre el cabo de Pilares y el golfo de *Peñas*, consta principalmente del Archipiélago de la *Reina Adelaida*, de la isla de *Hanover*, de la de *Madre de Dios*, la grande de *Wellington* y de la de *Campana*. El Archipiélago de los *Chonos* se compone de gran número de islotes entre la península de *Tresmontes* y la isla *Chilvé*.

**Rios.** El *Rio Negro* que separa en parte al N. la Patagonia de la Confederacion del Rio de la Plata, el *Rio Camarones*, y el *Rio Gallego*, de curso poco conocido.

### CHILE.

Este estado, encerrado entre los Andes y el Grande Occéano, existe entre 72° y 77° de longitud O., 25° y 42° de latitud S. con exclusion de la isla Chiloé. Son sus límites por N. la Bolivia, por O. y S. el Grande Occéano y por E. los Andes que le separan de la Patagonia. Su largura es de 500 leguas y su anchura de 50. Poblacion 1.400,000 h.

El clima de Chile es benigno y sano, y las estaciones son allí regulares; pero esta bella comarca se halla espuesta á frecuentes terremotos y á las erupciones de los volcanes que hay hasta el número de 20.

**ISLAS.** El Archipiélago *Chiloé* ó el *Ancud* al S. de Chile, *Juan Fernandez*, grupo de dos islas llamadas *Mas á Tierra* y *Mas á Fuera*, á 160 leguas de las costas de Chile. Alejandro Sel Kirk, marinero escocés, fué abandonado en esta isla en 1709, y de regreso á Inglaterra suministró algunos datos á Daniel Foé, que compuso la historia de Robinson Crusoe. *San Felix* y *San Ambrosio* inhabitadas, existen á 200 leguas de la costa.

**Rios.** El *Solado* que deja al Norte la república de Bolivia, y el *Biobio* que separa el Chile propiamente dicho de la Araucania, que siendo todavía independiente interrumpe el territorio de la República.

**GOBIERNO.** En 1823 se proclamó la República y en 1826 se dividió definitivamente en 8 provincias que son:

SANTIAGO, ACONCAGUA, S. Felipe; COQUIMBO, COLCHAGUA, Curico, MAULE, Cauquenes. CONCEPCION, VALDIVIA. El archipiélago de CHILOE, S. Carlos.

La Araucania propia habitada por un pueblo independiente, el mas civilizado del continente, ocupa el territorio comprendido entre las provincias de Concepcion y Valdivia y tiene por ciudad principal á *Arauco*.

### CIUDADES NOTABLES.

SANTIAGO, capital de la república, agradablemente situada á la izquierda del *Mapocho* ó *Topocaluca* en vasta llanura, con silla arzobispal y establecimientos de importancia. 70,000 h. *Valparaiso*, linda ciudad y puerto marítimo muy comerciante al Nordeste de Santiago. 20,000 h. *Coquimbo*, puerto de mar importante por su comercio. 12,000 almas. *La Concepcion*, cerca de la embocadura del Biobio, ciudad bien construida, pero en gran parte arruinada por los altivos y valientes indios araucanos en 1823, durante los disturbios que trabajaron á la república. 12,000 h. *Valdivia*, ciudad fortificada con uno de los puertos mas hermosos de la América. 5,000 h..



## CONFEDERACION DEL RIO DE LA PLATA.

El vasto territorio perteneciente à esta Confederacion, se halla entre 56° y 72° de longitud O. y entre 19° y 41° de latitud S., siendo sus limites: por N. la república de Bolivia, por E. el Paraguay, el Brasil y el Uruguay, por Sudeste el Occéano Atlántico, por Sudoeste la Patagonia y por O. Chile, del cual está separado por los Andes. Su largo de N. al S. es de 550 leguas, y su ancho de unás 280. Poblacion, 800,000 h.

Este pais goza en la parte oriental de clima muy sano y de suelo muy feraz. El antiguo Tucuman, existente entre Buenos Aires y los Andes, es muy frio y seco en invierno; en la primavera sobrevienen lluvias muy violentas, y los calores del estío son súbitos y muy fuertes.

Rios. El *Paraná*, procedente del Brasil, separa la parte meridional de la república del Paraguay, dirígese al S., por la derecha recibe al *Paraguay*, *Santo Tomé* ó *Salado*, corre al E., admite por la izquierda al *Uruguay* que sirve de límite à la república de este nombre y al Brasil, titulase entonces *Rio de la Plata* formando una vasta embocadura, baña à Buenos Aires y Montevideo y se confunde con el Occéano entre los cabos San Antonio al S. y Santa Maria al N., despues de recoger al *Salado* que pasa por la provincia de Buenos Aires. Este rio, de curso muy poco conocido, no debe ser confundido con el *Salado* ó *Santo Tomé*. El *Paraguay* separa por E. la Confederacion del estado del Paraguay, recibe al *Pilcomayo* y al *Rio Grande* ó *Bermejo*, y se pierde en el Parana. El *Rio Colorado* ó *Mendoza*, riega la parte sudoeste de la Confederacion y conduce su caudal al Atlántico, despues de cruzar las soledades de los indios Araucanos. El *Rio Negro* ó *Cusu Leuwu*, que es bastante estenso y divide la Confederacion de la Patagonia, realiza como el Nilo inundaciones periódicas.

GOBIERNO.—En 1810 proclamó Buenos-Aires su independenciam. Despues hicieron causa comun las demás provincias, las cuales adoptaron en 1816 el titulo de Estados- Unidos del Rio de la Plata, y mas adelante se constituyeron en república con la denominacion de República Argentina. Damos la division de esta época, pues la anarquía dominante en aquellos remotos paises, no permite determinar exactamente su título ni los caracteres de su administracion actual.

La confederacion del Rio de la Plata consta de catorce estados ó provincias que son: Buenos Aires, Entre Rios, Bajada, Corrientes, Santa Fé, Córdoba, Santiago del Estero, Tucuman, Salta, Jujuy, Catamarca, Rioja, San Juan, San Luis Mendoza.

## CIUDADES NOTABLES.

BUENOS AIRES, capital de la república, à la derecha del Rio de la Plata, es la ciudad mas rica, mercantil y poblada del Estado, 80,000 h.—*Corrientes*, sobre el *Paraná*, à poca distancia de su confluencia al Paraguay, 3,000 h.—*Córdoba*, de las mas importantes de la Confederacion. 11,000 h.—*Tucuman*, ciudad de 8,000 h.—*Mendoza*, linda ciudad al pié de los Andes, sobre una elevada llanura, 16,000 h.


## REPUBLICA ORIENTAL DEL URUGUAY.

Este estado, comprendido entre 30° y 35° de latitud S., y entre 55° 30' y 60° 45' de longitud O., linda por N. y E. con el Brasil, por S. con el Occéano y el Rio de la Plata, y por O. con el Uruguay. Su largura de N. à S. es de 120 leguas, y su anchura de 80. Poblacion, 70,000 h.

El clima de este pais montuoso en la parte oriental y meridional es muy sano.

Rios. El *Uruguay* forma el límite oriental con la Confederacion del Rio de la Plata, y recibe al *Rio Negro*, uno de sus mayores afluentes, al *Cuarey* que citaremos por separar actualmente à esta república del Brasil, y por E. al *Jaguaron*, que despues de servir de línea divisoria entre estos mismos estados va à morir en la laguna de Merin.

GOBIERNO. • El Uruguay, gobernado por espacio de nueve años por el feroz Artigas, dependia de Buenos Aires con el nombre de Banda Oriental, cuando los bra-



(Buenos Aires.)

sileños se apoderaron de ella en 1821 y formaron una provincia de su imperio con el título de Cisplatina. En 1825 se declaró el Uruguay independiente y en 1828, ajustada la paz entre el Brasil y Buenos Aires, se constituyó definitivamente el territorio en cuestión en república, denominándose República Oriental del Uruguay.

Hállase dividido el territorio de esta república en nueve departamentos que son: *Montevideo, Maldonado, Camelones, San José, Colonia, Soriano, Paisandu, Durango y Cerro Largo.*

#### POBLACIONES NOTABLES.

**MONTEVIDEO Ó SAN FELIPE.** capital de la república, se halla á la izquierda del Rio de la Plata, con puerto vasto y excelente, pero espuesto á los terribles vientos del O. llamados *Pamperos*. 40,000 h.—**Maldonado**, con puerto al E. de la precedente y en la embocadura del rio *Colonia del Sacramento*, en que tambien hay puerto, casi en frente de Buenos Aires.

#### REPUBLICA DEL PARAGUAY.

Este estado confina por N. y E. con el Brasil, y por S. y O. con la confederacion del rio de la Plata, hallándose entre 20° y 28° de latitud S., y entre 56° y 61° de longitud Oeste. Su largo de N. á S. es de 200 leguas, y su ancho de 65. Poblacion 250,000 h.

El Paraguay es pais fértil, y el clima templado, pero húmedo. El terreno es montañoso en la parte setentrional; el interior, y sobre todo la parte oriental, estan regados por numerosos rios que inundan el suelo en el tiempo de lluvias, ocasionando lagos que ocupan grandes espacios.

**Rios.** El *Paraná*, procedente del Brasil, baña el límite oriental y separa esta república del mismo Brasil. Por S. hace igual oficio este rio con respecto á la confederacion del de la Plata, y recibe al *Paraguay*, que forma el límite occidental con la misma confederacion.

**GOBIERNO.** Este pais, descubierto en 1526 por Sebastian Caboto, se hizo independiente en 1813, constituyéndose en república dirigida por dos cónsules. En 1814 fué nombrado dictador por tres años el célebre doctor Francia, el cual tuvo habilidad para continuar en dicho cargo hasta su muerte, ocurrida en 1839. En el largo periodo del mando de tan famoso dictador, el Paraguay ha estado como la China, sin comunicarse con los demás pueblos ni permitir que entrase ningun extranjero, sopena de ser retenido prisionero. Al dictador volvieron á suceder cónsules en la presidencia de la república, cuyo territorio se halla distribuido en 20 círculos.

#### POBLACIONES NOTABLES.

**ASUNCION**, capital de la república á la izquierda del Paraguay, con 12,000 habi-

tantes.—*Itapua*, á orillas del Paraná.—*Tevego*, ciudad fundada por el dictador, en las márgenes del Paraguay, y en la parte mas setentrional del estado. *Villa Rica*, con 4,000 habitantes.

IMPERIO DEL BRASIL.



(Armas del Brasil.)

Este inmenso pais existe entre 4° de latitud N. y 33° de la de S., y entre 37° y 74° de longitud O., siendo sus límites por N. la república de Colombia y las Guayanas inglesa, holandesa y francesa, por E. y S. el Occéano Atlántico, y por O. la república del Uruguay, la confederacion del rio de la Plata, y las repúblicas del Paraguay, Bolivia, Perú y Colombia. Su mayor largura de N. á S. es de 925 leguas, y su anchura de E. á O. de 915. Poblacion, 5.000,000 de h.

Esta vasta comarca disfruta de un clima delicioso y sano, no obstante los grandes calores que se experimentan. La parte N. se halla cubierta de selvas y es inundada con frecuencia por las aguas del rio de las Amazonas y de otros caudalosos que con él se juntan. Dichas aguas forman lagunas muy estensas, por cuya razon es menos sana aquella parte que la meridional, la cual es en general montuosa y goza de un cielo puro y de un suelo de los mas agradables y ricos por su fertilidad.

El interior del Brasil está habitado por naciones indias salvajes, distinguiéndose entre ellas los *Botocudos* ó *Engerecmogos*, los *Mundrucos*, los *Manitivitanos*, los *Guanos*, los *Bororos*, los *Tapinambos*, los *Petivares*, etc.

ISLAS.—La de *Marajo* ó *Joanes*, en las embocaduras del rio de las Amazonas y del Para; la isla *Caviana* al N. de la precedente y en la embocadura de las Amazonas; la isla *Marañan*, á la entrada del rio de este nombre; Fernando de Noroña, islote estéril, á unas 80 leguas al O. del cabo san Roque, la isla de *Santa Catalina*, cerca de la costa, la isla *Grande* al S. del rio Janeiro, los islotes de la *Trinidad* y *san Pablo*; el primero á los 21° de latitud S., y el segundo en el 4. de latitud N.

Rios.—De entre los grandes rios que riegan este pais citaremos el de las Amazonas, del que hemos hablado en el artículo América Meridional. Por la izquierda recibe al Putumayo ó Iza, al Caqueta ó Yapura que asi como el rio Negro proceden de la Colombia. Los afluentes de la derecha son: el Javay que separa el Brasil del Perú y sale de este pais, asi como el Jutay ó Hyatahy, el Jurna ó Hyarua y el Puro, el Madera que enriquecido con el Guaporé, sirve tambien de límite con el Perú; el Tapayos, llamado Juruena ó Jurena en su parte superior, el Xingu. El Tocantin aumentado por el Araguay, toma el nombre de Pará en la parte inferior, y se confunde con el Amazonas al morir en el Atlántico. El san Francisco corre de S. á N. en la parte Oriental del imperio, y va á morir por E. en el mismo Atlántico. El Paraná baña la parte meridional, corre al Sudoeste, separa el imperio del Paraguay, y entra en la confederacion del rio de la Piata, despues de recibir al Paranaiba, al Tieté y al Curitiba ó Iguazu.

El Paraguay baña al Estado en su parte superior solamente, y el Uruguay sirve de límite al imperio con la confederacion del Rio de la Plata hasta el Cuarey, uno de sus afluentes de la izquierda.

GOBIERNO —Esta inmensa comarca que fué descubierta en 1505 por Alvarez Cabral, se separó de Portugal en 1822, habiendo tomado el titulo de imperio. El gobierno es una monarquía constitucional, compuesta del emperador, del Senado y de los representantes del pueblo.

Divídese el Brasil en 18 provincias clasificadas por las regiones siguientes:

REGION DEL NORTE. Pará, Marañon, Piachi, Ciara ó Ceara.

REGION DEL ESTE. Rio grande del Norte, Alagoas, Paraiba, Pernambuco, Serguipe, Bahía, Espíritu Santo, Rio Janeiro.

REGION DEL CENTRO. Minas Geraes, Goyaz.

REGION DEL OESTE. Mato-Groso.

REGION DEL SUR. San Pablo, Santa Catalina, Rio Grande ó de San Pedro.

#### CIUDADES NOTABLES.

PARÁ, puerto en la embocadura del Tocantin, ciudad muy comerciante. 20,000 h.—*Marañon*, ciudad fundada por los franceses con puerto muy concurrido. 20,000 h.—*Recife*, conocido comunmente en el comercio con el nombre de Pernambuco, es ciudad muy fortificada y de las mas comerciales. 60,000 h. *San Salvador*, comunmente *Bahía* á 600 pies sobre el nivel del mar, y en parte sobre la Bahía de Todos los Santos, fué capital del Brasil hasta 1773. 100,000 h.—RIO JANEIRO, ó simplemente RIO. capital del imperio, es una gran ciudad con soberbia bahía que forma uno de los puertos mas hermosos de la América. 100,000 h.

#### GUAYANAS.

Bajo el nombre general de Guayanas se comprende ordinariamente todo el pais encerrado entre el Occéano, el Orinoco, el Amazonas, el Rio Negro y el Casiquiare que junta al Orinoco con el precedente. Esta comarca ceñida por dichos rios y el Atlántico, forma como una especie de isla grande. No hablaremos en este artículo de la Guayana española que pertenece a la Colombia, ni de la Guayana portuguesa que depende del Brasil, y solo diremos algunas palabras sobre la parte bordeada por el mar, distribuida

entre los ingleses por noroeste, los holandeses en el centro y los franceses al sudoeste. Este vasto país se halla ocupado en el interior por naciones independientes y por tres repúblicas de negros, *Auka*, *Savameca* y *Cotica*, reconocidas por la Holanda en 1809. Población 286,000 h.

Las tres Guayanas están entre 1° y 8° de latitud N., y entre 53° y 62° de longitud O. dándoseles la largura de 225 leguas, y la anchura de 100.

El clima de este país, cuyas costas son muy bajas y sufren frecuentes inundaciones, es muy mal sano, las lluvias duran siete meses, y en los cinco restantes reina una gran sequía por los calores que son insostenibles.

Ríos. El *Oyapok* separa el Brasil de la Guayana francesa, y el *Maroni* que pasa por esta última la sirve de límite en parte con la Guayana holandesa bañada por el *Surinam* que cruza por ella. El *Esequibo*, el *Demerari* y el *Berbice* riegan la Guayana inglesa.

GUAYANA INGLESA, dividida en dos gobiernos. Población, 145,000 h. *Jorge-Town* (antes *Stabroek*), capital de la colonia importante por su comercio. 40,000 h.—*Nueva Amsterdam*, residencia del gobernador.

GUAYANA FRANCESA. Población 65,000 h.—*Cayena*, capital de la colonia: pequeña ciudad edificada sobre la isla de Cayena con buen puerto y una ciudadela. 3,000 h.

GUAYANA HOLANDESA. Población, 70,000 h.—*Paramaribo*, capital de esta colonia situada sobre la izquierda del *Surinam* á seis leguas de su embocadura. 20,000 h.


## MUNDO MARITIMO O CONTINENTE AUSTRAL.

### OCCEANIA.

Esta quinta parte del mundo, comprendida entre la América y el Asia, consta de todas las islas diseminadas por el grande Océano, llamado impropriamente Mar del Sur, y Océano Pacífico. Una de dichas islas, denominada vulgarmente Nueva Holanda, pero mejor Australia, de una estension casi igual á la de Europa, toma el título del continente.

Los límites de la Oceanía son: al Oeste el Océano Indio, al Noroeste el estrecho de Malaca, el mar de la China, la isla Formosa y las de *Lieou-Khieou* y del Japon; al Norte el Grande Océano Boreal, al Nordeste y al Este el Grande Océano que la separa de América, y al Sur el Grande Océano Austral. Población, 30.000.000 h.

MONTAÑAS. Las islas de la Malesia son montuosas, particularmente en el interior que todavía no ha sido completamente examinado. La Polinesia ofrece en el Archipiélago de *Awai* el monte *Mouna-Roa* de 16,940 pies, uno de los más elevados del globo. La Melanesia presenta en la Australia la cadena de montañas *Azules* que se dirige de Noroeste á Sudoeste en la parte occidental.



(Naturales del país.)

MARES. El de *Java*, entre la isla de este nombre y Borneo; el mar de la *Sonda* entre Bali, Sumbava, Flores, las *Celebes* y Borneo; el mar de las *Molucas*, al Sur de estas islas, y desde Flores hasta las islas *Arrou*; el mar de las *Celebes* entre la isla de este nombre, Borneo y Mindanao, el mar de *Mindanao* entre las islas Mindanao, Palawan y Borneo, el de *Lanchidol* entre la Nueva Guinea, las islas *Arrou*, *Timorlaut*, *Timor* y la Australia; el mar de *Coral* entre la Nueva Caledonia, las islas de *Salomon*, la Nueva Guinea y la Australia.

GOLFOS y BAHIAS. Los más considerables son: en la Nueva-Zelanda (Polinesia) la

bahía de *Abundancia* y la de *Tasman* en la Australia (Melanesia), el Gran Golfo de *Carpentaria* al Norte, el de *King*, y de *Van-Diemen* al Oeste del anterior; los de *Spencer* y *San Vicente* al Sur, la bahía de los *Perros Marinos* al Occidente en la Papuasia (Nueva Guinea), la bahía de *Geelvingk*; en las Celebes (Malaisia), las bahías de *Boni*, *Tolo*, *Tomini* ó *Gou-nontelou* y la bahía de *Illana* en la isla de Mindanao.

**ESTRECHOS.** Entre el gran número de estrechos de esta parte del mundo descuellan: el de *Malaca*, entre la península de este nombre y la isla de Sumatra: el de *Singhapour*, ó *Sincapoura*, entre las islas Singhapour y Binton ó Bintang; el estrecho de la *Sonda* entre las islas Sumatra y Java; el de *Macasar*, entre las islas Celebes y Borneo; el de *Torres* entre la Australia y la Papuasia (Nueva Guinea), el de *Bass*, entre la Australia al Sur y la tierra de Diemen; el de *Cook* entre las dos grandes islas de la Nueva Zelanda.

**CABOS.** Son los mas notables: en la Malaisia los cabos de *Achem*, al Noroeste de Sumatra; de *Java*, al Oeste de la misma isla; de *Sabatan* al Sur, *Sambun* al sudoeste. *Sampanmange* al norte y *Keneungan* al este de Borneo, de *Engano*, al nordeste, y *Boyador* al noroeste de Luzon. En la Melanesia los cabos *Rodney* al sudeste, *Walsh* al sudoeste de la Papuasia (Nueva Guinea), *York* al Norte, *Wilson* al Sur, *Leeuwin* al Sudoeste de la Australia. En la Polinesia, el cabo *Norte* al Norte de la isla Ika-na-mawi, y el cabo *Sur* al Sur de Tavay-Pounamou, Nueva Zelanda.

Esta nueva parte del mundo, á pesar de hallarse situada casi del todo en la zona tórrida, disfruta de temperatura bastante suave y saludable. Los vientos alisios reinan sin interrupcion en el grande Océano entre los trópicos, y conducen directamente á las Filipinas los buques que salen de los puertos de la parte meridional de Méjico como *Acapulco*. Esta travesía de casi la mitad del globo, se hace sin cambiar de velas; pero es imposible regresar por el mismo rumbo, sin ladearse al Norte hasta los límites en que comienzan á reinar los vientos variables de los climas templados.

La Oceania forma cuatro divisiones, que son:

1.º La POLINESIA ú Oceania Oriental, 2.º la MICRONESIA ú Oceania Boreal, 3.º la MALAISIA ú Oceania Occidental, 4.º la MELANESIA ú Oceania Austral.

La *Polinesia* y la *Micronesia* constan de la Polinesia antigua menos las islas Fidgi, además de la Nueva Zelanda y de algunas islitas. La Polinesia antigua se componía de Polinesia Septentrional y Polinesia Meridional, separadas por el Ecuador.

La *Malaisia* es lo que se llama islas de las Indias Orientales, Archipiélago Asiático, Archipiélago Indio, Archipiélago de Notasia, etc. Las islas Arrou, que dependían de la Australia, pertenecen á la Malaisia.

La *Melanesia* es la antigua Australia ó Australasia; además las islas Fidgi, pero no las de Arrou y Nueva Zelanda.

#### POLINESIA.

Las islas de la Polinesia son fértiles en general, y presentan la mas deliciosa perspectiva. Los pueblos que moran en ellas son muy parecidos unos á otros, tanto en lo físico como en lo moral: hablan el mismo idioma y observan las reglas misteriosas é inviolables del *Tabou*, palabra que significa una interdiccion completa, una rigurosa prohibicion del tacto y de la vista. Los polinesianos son mas hospitalarios y civilizados que los demás pueblos de la Oceania. En general son blancos, y especialmente en las islas de Noukahiva, Taiti, Hamoa y Tonga, notables por la belleza de sus facciones y formas. Las mugeres sobre todo esceden en hermosura á nuestras mas bellas europeas, y ofrecen el mas singular contraste con la fealdad de las de las otras divisiones, en particular con el aspecto repugnante de las naturales de la Melanesia. Poblacion 1.000,000 de h.

Las principales islas que componen la Polinesia, partiendo del N. son: el archipiélago de *Hawaii* (Sandwich), el de *Nouka-Iva* (Mendana ó Marquesas), las islas de *Pomotu* (archipiélago *Paumotu* ó de las islas Bajas, archipiélago Peligroso y del mar Malo), las islas de Taiti (*Tahiti*, islas de la Sociedad), la de *Waihou* (Pásucas), y las rocas *Salas y Gomez*; el grupo *Toubouai*; el archipiélago de *Mangia* (Cook, islas

Harvey y de Cook), el de *Hamoá* (de los *Navegantes* ó de *Bougainville*), el de *Touga* (islas de los Amigos), y Nueva Zelanda (grupo de la *Tasmania*).

Balbi abraza en este grupo todas las islas que le rodean hasta las de *Macquaria*, las mas meridionales de la Polinesia.

#### ARCHIPIELAGO DE HAWAII.

Este archipiélago, existente entre 19° y 23° de latitud N. y 156 y 164° de longitud O., fué descubierto en 1778 por el célebre navegante inglés Cook, quien le dió el nombre del conde de Sandwich; pero parece que en 1542 ya penetraron hasta allá los españoles. El clima de estas islas es templado, y muy feraz su suelo. Los Hawaiios estan muy adelantados en civilizacion, y su rey Tamehameha I, muerto en 1819, contribuyó poderosamente á tales progresos con su génio y conquistas, reuniendo en un solo estado todas las islas de este archipiélago, y estimulando á sus súbditos á las especulaciones comerciales, á la agricultura é industria. Este pueblo posee una escuadrilla bien provisa y una pequeña marina mercante, y hace viajes á América, Kamtchatka y Canton. Los misioneros de los Estados-Unidos que llegaron en 1820 convirtieron gran número de sus habitantes, y Riho-Riho ó Tamehameha II ha destruido enteramente la idolatria y el terrible *Tabou*. Las escuelas que habia abiertas en 1826, contaban con mas de 1000 jóvenes.

La isla de *Hawaii* (Owhyhee de los ingleses), cubierta de montañas volcánicas, encierra el monte *Mouna-Roa* de 16,940 pies de alto, y uno de los puntos mas elevados del globo. En esta isla fué asesinado el desgraciado Cook el 14 de febrero de 1779. *Mawi* (Maouvi), la mayor despues de Hawaii y una de las mas pobladas, se distingue por su aspecto pintoresco. *Oahu* (Wohaou) es la cuarta en estension y la mas importante de todo el Archipiélago desde que en ella se ha establecido el gobierno. Por su belleza y frondosidad es denominada esta isla el jardin de las islas de Hawaii. Cuéntanse en este Archipiélago 130,000 h.



(Hombre de Australia.)



(Muger de Australia.)

#### ARCHIPIELAGO DE NOUKA-HIVA.

Este Archipiélago, al Sudeste del precedente y compuesto de seis islas principales, se halla á 7° 30' y 10° 20' de latitud S., y á 141° y 143° de long. O., habiendo sido descubierto en 1595 por Mendana, quien le dió el nombre de Marquesas en honor del marqués don García de Mendoza, virey del Perú. En este archipiélago, cuya poblacion asciende á 30,000. h., es donde se encuentran las mujeres mas hermosas de toda la Polinesia.

#### ISLAS DE POMOTU.

El grande Archipiélago Pomotú al S. del anterior, consta del antiguo Archipiélago peligroso descubierto en 1768 por Bougainville, y del Mar Malo, hallándose cubiertas de cocos sus numerosas islas, las que mas bien que tales son grupos de islotes, por ser bajas, areniscas y pantanosas. Por las figuras caprichosas que ofrecen algunas de ellas, se las ha denominado del Arpa, del Arco, de la Cadena, Media Luna, etc.

#### ISLAS DE TAITI.

Este Archipiélago, el mas conocido y visitado por las naciones cristianas, y en-

teramente cristiano desde 1815, se halla entre  $16^{\circ} 41'$  y  $16^{\circ} 55'$  de latitud S., y entre  $153^{\circ} 17'$  y  $154^{\circ} 20'$  de longitud O., cayendo al O. de las islas de Pomotú, con las que casi están confundidas. Dicho Archipiélago fué encontrado por Cook, quien le dió el nombre de islas de la sociedad. *Taiti* (Tahiti), la mayor de todo el Archipiélago y una de las más dilatadas de la Polinesia, consta de dos penínsulas enlazadas por un istmo. Esta reina de la Polinesia, esta isla de Europa en medio del Océano salvaje, como ha dicho Urville, ofrece los más risueños paisajes y una vejetación admirable. Sus habitantes, en número de 7,000, resto de los 150,000 que había cuando el descubrimiento, son sensibles á las fatigas y riesgos de las naves que los visitan. Su lealtad, generosidad y abnegación en medio de tantos archipiélagos desleales de Taiti, forman la perla, el diamante de esta quinta parte del mundo, cuyo Colon fué Cook.

Los habitantes de este Archipiélago son en número de 15,000. *Wahiné* (Huahiné), *Raiatea* y *Tahaa* son las otras islas principales.

#### GRUPO DE TUBUAI.

Este pequeño grupo de cinco islas, al S. de Taiti, y bastante lejanas entre sí, tiene el título de la más considerable. Las otras son *Rouroutou* (Ohiteroa), *Rimatara*, *Raiavavae* y *Roetui*.

#### ARCHIPIÉLAGO DE MANGIA.

Este archipiélago, llamado también de Cook, se compone de muchas islas, cuyos habitantes han abrazado en gran número el cristianismo. El grupo Manouay (isla Harvey) presenta la particularidad de no pintar el cuerpo sus moradores.

#### ISLA DE WAHIOU Y ROCAS DE SALAS Y GOMEZ.

Esta isla al E. del Archipiélago de Pomotú, no es mencionada en este compendio sino porque es la tierra habitada más oriental de la Oceanía, hallándose a los  $27^{\circ} 8' 30''$  de latitud S., y á los  $112^{\circ} 11' 30''$  de longitud O. Fué descubierta por el almirante holandés Roggeween en 6 de abril de 1722; tiene 4 leguas de largo y 11 de circunferencia, y aunque estéril en parte existen 2,000 h. Salas y Gomez á unas 100 leguas al E. de Waihou, son dos rocas inhabitadas que forman la estremidad del Mundo Marítimo por Oriente.

#### ARCHIPIÉLAGO HAMOA.

Situado entre  $14^{\circ}$  y  $15^{\circ}$  de latitud S., y entre  $170^{\circ}$  y  $175^{\circ}$  de longitud O., este archipiélago fué descubierto en 1768 por el navegante francés Bougainville, quien las llamó Islas de los Navegantes por causa del gran número de piraguas que tenían los isleños. Estos, en número de unos 150,000, de alta estatura, muy musculosos y feroces, son muy industrioses. Las mugeres lindas y de costumbres libres. En la isla de *Maouna*, montuosa y fértil, es donde el infortunado Delangle, compañero de La Perouse, fué degollado con todos los que estaban á sus órdenes.—*Pola*, la más grande y magnífica; *Oiolava*, *Opoun*, *Leona*, *Fan-foue* y *Rosa* son las islas de este archipiélago.

#### ARCHIPIÉLAGO DE TONGA.

El archipiélago de Tonga, situado al S. del anterior, entre  $18^{\circ}$  y  $23^{\circ}$  de latitud S. y entre  $176^{\circ}$  y  $178^{\circ}$  de longitud O., fué descubierto por Tasman en 1643, habiéndole dado Cook el título de Islas de los Amigos á causa de la buena acogida que le hicieron sus habitantes. Tres islas principales forman este archipiélago, á saber: *Tonga* ó *Tonga-Tabou*, con 15,000 almas; *Eoa* (Eoua) y *Vavao*, una de las islas de *Hafoulou-hou*. Las demás son: *Namouka* (Anamouka), *Tufoua*, y las de *Hapia* (Hapaé y Pylstaert). Los pueblos de ellas se parecen mucho á los de Taiti, y son benignos, hospitalarios y agasajadores, aunque terribles en los combates. La temperatura de estas islas es suave, y el suelo fértil y bien cultivado padece frecuentes terremotos, á causa sin duda de un volcan muy activo de la isla *Tofoua*.



## NUEVA ZELANDA.

Dase este nombre á dos islas que antes se creeno formaban mas que una. La Nueva Zelanda, situada entre  $34^{\circ}$  y  $47^{\circ}$  de latitud S. y entre  $164^{\circ}$  y  $179^{\circ}$  de longitud E., fué descubierta por Tasman en 1642, el cual observó hallarse dividida en dos grandes islas por un estrecho, al cual dió su nombre. Atravié-salas en toda su largura una cadena de montañas muy altas. La isla del N., *Icana-ma-vvi* (*Tasmaia del N.*), fértil y bastante poblada, tiene 180 de largo: la del S., *Tavai-Pounamniu* (*Tasmama del S.*) es montuosa, árida y poco habitada. Su temperatura viene á ser como la de Francia, que casi es antípoda de la Nueva Zelanda.



(Hombre y muger de Nueva Zelanda.)

## MICRONESIA.

Las islas de la Micronesia no ofrecen una poblacion homogénea como la que vive en las tierras de Polinesia: el lenguaje, las costumbres, los trages y la forma de gobierno varian de uno á otro Archipiélago, y el *Tabou*, carácter moral esencial á la familia polinesiana, parece no conocerse entre los microneses, ó al menos no ejerce tanta preponderancia. Sin embargo, una semejanza general en su tez, sus cabellos negros, su fisonomía mas bien larga que redonda, sus formas delicadas y flexibles, y la blandura habitual de sus costumbres y genio parecen asignarles un origen comun, 400,000 h.

Sus principales islas son: el Archipiélago de *Magallanes* (*Mounin-Volcánico*), donde existe el grupo de *Mounin-Sima* (*Mouin-Sima*); el Archipiélago de las *Marianas* (*Ladrones*); el grupo de *Palaos* ó *Peleco*, *Pete*, *Panlong* (Archipiélago de *Palaos*), el mas Occidental de la Micronesia; el inmenso Archipiélago de las *Carolinas*, donde descuella el grupo de *Gouliai*; las islas *Hogoleu*, *Pounipet*, *Duperrey*, *Valan* (*Oualan*), *Marshall* y *Gilbert*, que forman el Archipiélago de *Mulgrave*.

## ARCHIPIÉLAGO DE MAGALLANES.

Este Archipiélagado, próximo al Japon es en gran parte volcánico, y se compone de muchos grupos pequeños, siendo el mas considerable el de *Mounim-Sima*

## ARCHIPIÉLAGO DE LAS MARIANAS.

Situado entre  $14^{\circ}$  y  $21^{\circ}$  en lat. N., y entre  $141^{\circ}$  y  $144^{\circ}$  de long. E., este Archipiélago que se estiende de N. á S. y fué descubierto por Magallanes en 1521, recibió de este el nombre de Islas de los Ladrones, por la propension de sus habitantes al robo. Despues bajo Felipe IV rey de España recibieron el título de Marianas en honor de Maria Ana de Austria. El clima es templado merced á las brisas del mar, siendo frecuentes las tempestades. Las islas principales son; Guam, la mayor de todas, donde reside el gobernador español de este Archipiélago; Rota, Tinian y Saypan (*San José*), de las mas grandes, fértiles y pobladas de árboles. Tiene buen puerto. Poblacion de todas unas 5000 almas.

## GRUPO DE PALAOS.

Al Sudeste se encuentra este grupo llamado de Pelew por los ingleses y Palaos por los españoles, á causa de las numerosas palmeras que en él se encuentran. Se estiende desde  $2^{\circ}$  al  $9^{\circ}$  de latitud N. y desde  $127^{\circ} 39'$  hasta  $133^{\circ} 40'$  de long. E. Allí naufragó en

1783 el inglés Wilson, quien pasó muchos meses entre sus habitantes, que son benignos, hospitalarios é industriales.

#### ARCHIPIÉLAGO DE LAS CAROLINAS.

Las islas que forman este Archipiélago, uno de los mayores de la Océanía, existen al S. de las Marianas y se extienden paralelas al Ecuador, entre 6° y 12° de latitud N. y entre 133° y 167° de long. E. Descubiertas por los españoles en 1686 fueron Denominadas Carolinas en honor de Carlos II. Los pueblos de ellas son escelentes navegantes, guiándose en el mar por los ástros. Los principales grupos son Hogoleu, uno de los mas importantes: Pounipet, la isla mayor del grupo de Senivive descubierto en 1828 por los rusos; Duperrey, descubierto por este sabio almirante francés en 1824; la isla de Valan, cuyos moradores son bastante civilizados.

#### MALAISIA.

Los pueblos de la Malaisia tienen un color amarillento, menos ó mas quebrado, estatura regular, poca gordura, cuerpo ágil, ojos poco abiertos, juanetes salientes, cabello liso y lustroso y poca barba, 27.300,000 h.

En las islas de la Sonda y Molucas se habla la lengua malaisiana, y la Tagala y Cisa-ya en las Filipinas.

La Malaisia comprende las islas de la Sonda, de Arrou, las Molucas, las Célebes, las Filipinas y las de Borneo.

#### ISLAS DE LA SONDA.

Estas islas se extienden desde la de Sumatra hasta Timor-Saut, formando una cadena que parece servir de base á la especie de triángulo que figura la Malaisia, Entre las mas notables citaremos las siguientes: Sumatra, Banca, Billiton, Javat Madura, Cally (Cali), Lombok Sumbawa (Sumbava), Sumba, Flores, Timor-Lau-(Timorlaut).

Sumatra, la mas occidental de las tierras Océánicas, tiene mas de 350 leguas de largo, y unas 80 de ancho. Es una de las mayores del golfo, y se le dan por unos 5.000,000 de h. y por otros solo 2.000,000 Una cadena de montañas que la cruza en toda su largura, ofrece el monte Ophis llamado Gunong-Pasaman por los Malayos, el cual presenta la elevacion de 13,825 piés, y es antípoda del monte Cayambé de América. El calor no es allí tan grande como se pudiera suponer por su latitud, pues rara vez pasa al termómetro de 23°, pero son muy frecuentes las tempestades y los temblores de tierra y hay algunos volcanes. El suelo de la costa O. es muy pantanoso, y la mayor porcion del S. se halla cubierta de selvas impenetrables. Cosechánse arroz, pimienta, alcanfor, canela y todas las producciones tropicales

Sumatra está dividida en parte independiente y parte holandesa.

La Parte independiente se halla distribuida en varios estados, siendo los principales: El Reino de Achem al N. Achem, ciudad bastante grande, tenida por capital del reino, existe en la punta nordoeste de la isla, á una legua del mar. 40,000 h.—El Reino de Ciak ocupa la parte media de la costa oriental.—El pais de los Batts ó Batak á lo largo de la costa occidental y en el interior.

La Parte holandesa abraza: el gobierno de Padang, compuesto de un vasto territorio al derredor de Padand, y de varios puestos por la costa occidental, tales como los Natal y Pontchang-Catchil, Padang, ciudad poco dilatada, de 10,000 h. Bencoulen, punto mal sano. 10,000 h. Los paises siguientes ocupados por tropas holandesas y que forman parte de este gobierno: son el antiguo imperio de los Menang-Kabous, situado en el centro de la isla; el reino Palembang, en la costa oriental al S. de Sumatra, Palembang, sobre el Mousi, ciudad que comercia con Java, Borneo, la China, Singhapour y Malaca. 25,000 h. El pais de los Lampongos casi no consiste mas que en pantanos de inmensos bosques, siendo su capital Toulang-Bauwang.

*Javá*, al sudoeste de Sumatra, de cuya isla está separada por el estrecho de la Sonda, tiene 250 leguas de estension y 40 de anchura, y su poblacion es apreciada en 4.396,600 h. de los que 2.738,700 corresponden á las posesiones holandesas. La costa N. es baja y pantanosa, y el S. cubierto de rocas es casi inaccesible. Una cadena de montañas volcánicas, que corre de E. á O., la corta en toda su largura, y los torrentes que de ellas descienden en la estacion de las lluvias inundan todas las llanuras. El clima, particularmente en la costa, es muy perjudicial para los europeos. Esta isla, sujeta á terremotos, reúne todas las producciones minerales y vegetales mas útiles y preciosos de la India. Java, como nucleo de las posesiones holandesas de esta parte del mundo, se halla dividida en 20 regencias, y puede considerársela como enteramente sometida á su dominacion. *Batavia*, capital, á orillas del Tjiliwong en terreno pantanoso, es la primera ciudad comerciante de la Oceania. Tiene clima muy pésimo, 47,000 h. Segun Stewart, y 200,000 segun otros. *Sourabaya*, en la embocadura del Kedivi, es tras de Batavia la ciudad mas populosa, mercantil y floreciente de la isla. 50,000 h.

#### ISLAS CELEBES.

El grupo que toma este nombre de la mas grande de las islas está al O. de las Molucas.—*Celebes*, fué ocupada por los portugueses en 1525, pero en el dia pertenece á las holandesas. Contiene unos tres millones de habitantes, y se halla en parte situada en el ecuador al O. de Quilolo, cuya figura reproduce en mayor escala. Su estension general siguiendo la curva que describe es de 300 leguas, pero en línea recta de S. á N. no tiene mas que 160. Esta isla embellecida por vistas pintorescas y por una naturaleza muy variada y rica, goza de una primavera perpétua, y ofrece flores en todas las estaciones y un brillante verdor en la vegetacion de los frutos. Los jardines, rosales, limoneros, naranjos y otros árboles aromáticos que allí se crian sin cultivo sombrean los llanos, y esparcen en la atmósfera los mas gratos perfumes. Son muchos los rios que bañan esta isla serrada por muchas bahías, siendo las principales, las de *Boni* ó *Bujess* de Tolo al S., y de *Fomini* al N. El clima es benigno y sano: los calores propios de esta latitud son templados por las lluvias que refrescan la tierra y por los vientos que suavizan una atmósfera abrasada.

Al lado de las palmeras, cuyo meollo alimenta tantas naciones, al del árbol del pan y otros frutales, ha puesto la naturaleza los mas violentos venenos. El jugo venenoso y tan sutil de la planta *Upa* sirve para empozoñar las flechas que emplean los naturales. Encuéntrase tambien en esta isla oro, cristal, hierro y azufre.

Los isleños de Celebes estan divididos en dos naciones principales: los *Macasáres* al S., y los *Bujeses* ó *Boudjis* en el centro y al N. El primero de estos pueblos era en el siglo XVII la mas poderosa potencia marítima de estas islas. Aunque repartida Celebes entre diferentes estados, de los cuales son los mas considerables los de *Macasar* y *Boni*, está bajo la dominacion holandesa. Las demas islas de este grupo son: al S. E. *Boutan*, *Pangasana* y *Cabina*; al sudoeste *Salayer*; al este el grupo *Xulla* y la isla *Paling*, y al N. las islas *Banca*, *Siáo* y *Songni* (*Sanguir*) que encierra un volcán.

#### ISLAS DE BORNEO.

Este grupo tiene tambien el título de la mayor de sus islas, y está situado al O. de Celebes.—*Borneo*. La isla mas grande del globo en pos de la Australia, clasificada ahora entre los continentes, está cruzada por el Ecuador que la corta en dos partes casi iguales. Descubierta por Meneses en 1521, impusieronla los portugueses en 1530 el nombre que en el dia lleva. Por los naturales es denominada *Dagaka-Varuni*, y por los malayos *Pulo-Klemátan*, y tiene 300 leguas de S. á N. y 250 de E. á O. La poblacion es de unos 3.000.000 h.: faltan datos positivos sobre su interior totalmente desconocido y cubierto de altas montañas. Las costas en especial al N. son pantanosas, cubiertas de bosques insanos y ocupadas por los malayos, javaneses, bujeses nativos de Celebes. El interior se halla habitado por muchas tribus feroces, de las cuales las principales son los *Kallánes*, los *Dusumeses*, los *Márutes*, pertenecientes á la raza primitiva de los *Alforeses* ó *Haráforas*.

El clima interior es saludable y mucho mas templado por las brisas del mar y las montañas, de lo que indica la situacion de la isla en el Ecuador: el termómetro no varia en ella mas que de 22° á 28° de Reaumur.

Entre los reinos que participan de la isla de Borneo, se distingue el de *Borneo* al Nordeste; el de *Sambas* al Oeste, y el de *Bangermasing* al Sur. Los holandeses tienen en el último un establecimiento de donde sacan diamantes y pimienta. Los demas establecimientos suyos se estienden por la costa Occidental.



(Hombre y muger de Australia.)

Independientemente de todos los árboles fructíferos de las Indias y de otras partes de la Malaisia, que crecen en esta isla en abundancia, se encuentran oro, diamantes y hierro.

Las demás islas son: al Sudeste *Poulot-Laut*, separada de Borneo por un estrecho canal, al O. *Carimata*; y al Nordeste las *Natunas*.

#### ISLAS FILIPINAS.

Las *Filipinas*, al N. de la Malaisia, fueron descubiertas en 1521 por Magallanes, que fué muerto en Cebú, una de ellas. Este celeberrimo marino las tituló *Archipiélago de San Lázaro*, y el nombre que hoy llevan se las dió en honor de Felipe II, en cuyo reinado se establecieron allí los españoles. Estas islas y las Marianas constituyen una capitania general dividida en 30 provincias, con mas de 3.000,000 de habitantes, un arzobispado en Manila y tres obispados en Nueva Segovia, Nueva Cáceres y Cebú. El clima, aunque benigno, es poco saludable, y el terreno ofrece abundancia de granos, arroz, café, cacao, azúcar, tabaco, seda, algodón, añil y demás preciosas producciones de las regiones tropicales.

Hay algunas minas de oro, plata, cobre, hierro, etc., y el comercio va tomando mucho movimiento. La isla de Luzon, la mayor de todas, tiene por capital á MANILA, centro del gobierno y residencia de la Audiencia y del capitan general de todas aquellas posesiones españolas. 60,000 h.—*Mindanao* es capital de otra isla del mismo nombre. Las demas son; *Mindora*, *Pani*, *Masbate*, *Samar*, *Bohol*, *Cebú*, *Negros*, *Bantuyan*, *Leite* y otras hasta 40, conociéndose las mencionadas y algunas mas con el de *Bizayas* por los pueblos que viven en ellas. Los habitantes civilizados son cristianos, y los independientes crueles, cobardes, idólatras ó mahometanos.

#### MELANESIA.

Las naciones que moran en esta gran division de la Oceanía, se componen de hombres de piel negruzca mas ó menos subida, de pelo crespo, nariz aplastada, boca grande, facciones desagradables, miembros enjutos y mal conformados. Las mugeres son todavia mas repugnantes que los hombres. Mucho mas sumidos en el estado de barbarie que los Polinesianos y Micronesianos, no hay entre los Melasianos ni forma de gobierno, ni leyes, ni ceremonias religiosas regularmente establecidas, á escepcion acaso de los habitantes de las islas de Vili, inmediatas á la Polinesia, los cuales á pesar de su ferocidad é inclinaciones antropófagas, tienen leyes y artes, y forman á veces un cuerpo de nacion. Estos pueblos ocupan el infimo lugar en la escala de la civilizacion

y se acercan al estado de la naturaleza, como los Hotentotes, con quienes guardan mucha semejanza. 1.600,000 h.

Las islas y principales archipiélagos que componen la Melanesia son: la *Australia* (Nueva Holanda), la *Tierra de Diemen* (grupo de la Diemenia, Tasmania) la *Nueva Guinea* (grupo de la Papuasia); el archipiélago de la *Luisiada*, el de la *Nueva Bretaña*, el de las islas de *Salomon*, el de *La Perouse* (islas de la reina Carlota ó Santa Cruz), las *Nuevas Hebridias* (archipiélago de Quirós, Espíritu Santo), la *Nueva Caledonia*, y el archipiélago *Viti*, (Fipji).

#### AUSTRALIA.

La *Australia* ó Continente Austral, cruzada por el trópico de Capricornio, apenas es conocida mas que en las costas que han recibido los nombres de los viajeros holandeses é ingleses que las han visitado en diferentes épocas. Este territorio tiene mas de 1,000 leguas de E. á O. y 700 de S. á N. En la costa oriental se hallan establecidos los ingleses, quienes tienen allá colonias florecientes formadas con los delincuentes que son condenados á deportacion en la Metrópoli.

#### TIERRA DE DIEMEN.

Esta isla, al E. de la Australia; fué descubierta en 1642 por el holandés Tasman, quien la dió el nombre que lleva, en honor del gobernador general de la Indias orientales, Van-Diemen. Los ingleses han formado en esta isla un establecimiento, siendo su primera poblacion Hobart-Town, con 5000 h.

#### NUEVA GUINEA.

La *Nueva Guinea*, mejor nombrada Papuasia, se halla al N. de la Australia, y es de las mayores islas del mundo, pues cuenta 500 leguas de estension y 150 de anchura. En la parte occidental se halla habitada por los Papús en número de 500,000, y en el interior por los feroces Haraforas ó Asfakis. Los holandeses son los únicos europeos que tienen allí un establecimiento desde 1828.

#### ARCHIPIELAGO DE LA PEROUSE.

Este Archipiélago, compuesto de las islas de la reina Carlota y de Santa Cruz, es célebre por el naufragio del infortunado marino la Perouse en 1788.

#### NUEVAS HEBRIDAS.

Este Archipiélago llamado Nuevas Hebridias por Cook, y de *Quirós* por Balbi, á causa de haberlas descubierto el español de aquel apellido, consta de las islas del Espíritu Santo, Mallicollo, Sandwich, Koro-Mango, Tanna y otras.

#### NUEVA CALEDONIA.

Esta isla descubierta por Cook en 1774, tiene 100 leguas de largo. Entre sus dependencias geográficas deben citarse las islas de Halgan, Chabrol, Britania y Pinos donde crecen los cipreses hasta mas de cien piés de altura.

#### ISLAS DE UITI.

Este Archipiélago es el mas oriental de la Melanesia. Entre sus muchas islas son las mas importantes la de Viti-Levou y la de Kandabon habitada por el pueblo mas belicoso de todo el Archipiélago.

FIN.