

ARCHIVO
FACULTATIVO
DE ARTILLERIA

T
2
00

Indice por orden { alfabético
de materias
Estante 22
Tabla 3

60
L
S

El texto está colocado en IV- 26-4-40

BIBLIOTECA CENTRAL MILITAR



Inscripción. { Folio..... 978
Número..... 29021

Clasificación... { División..... 355.47 (A)
Subdivisión.....

Colocación IV. { Estante..... 11
Tabla..... 1
Número..... 31

topográfico

32133


SERVICIO HISTORICO MILITAR

Cartografia

Atlas núm. 8200

Signatura AT-P-42

Sign. antigua 10-b-1-4



Sig. antigua 10-b-1-4
Sig. moderna SH+8000-AT-P-42
Num. atlas E07059
Num. doc. E07060 - E07066

Fromi

ATLAS

DE

GEOGRAFÍA MILITAR DE EUROPA

POR

T. MONTEVERDE

Teniente Coronel de Estado Mayor,

para facilitar el estudio de la refundición, hecha por el mismo,

DE LA OBRA

"ENSAYO DE GEOGRAFÍA ESTRATÉGICA"

POR

G. SIRONI

Teniente General del Ejército italiano.

SIGNOS CONVENCIONALES.

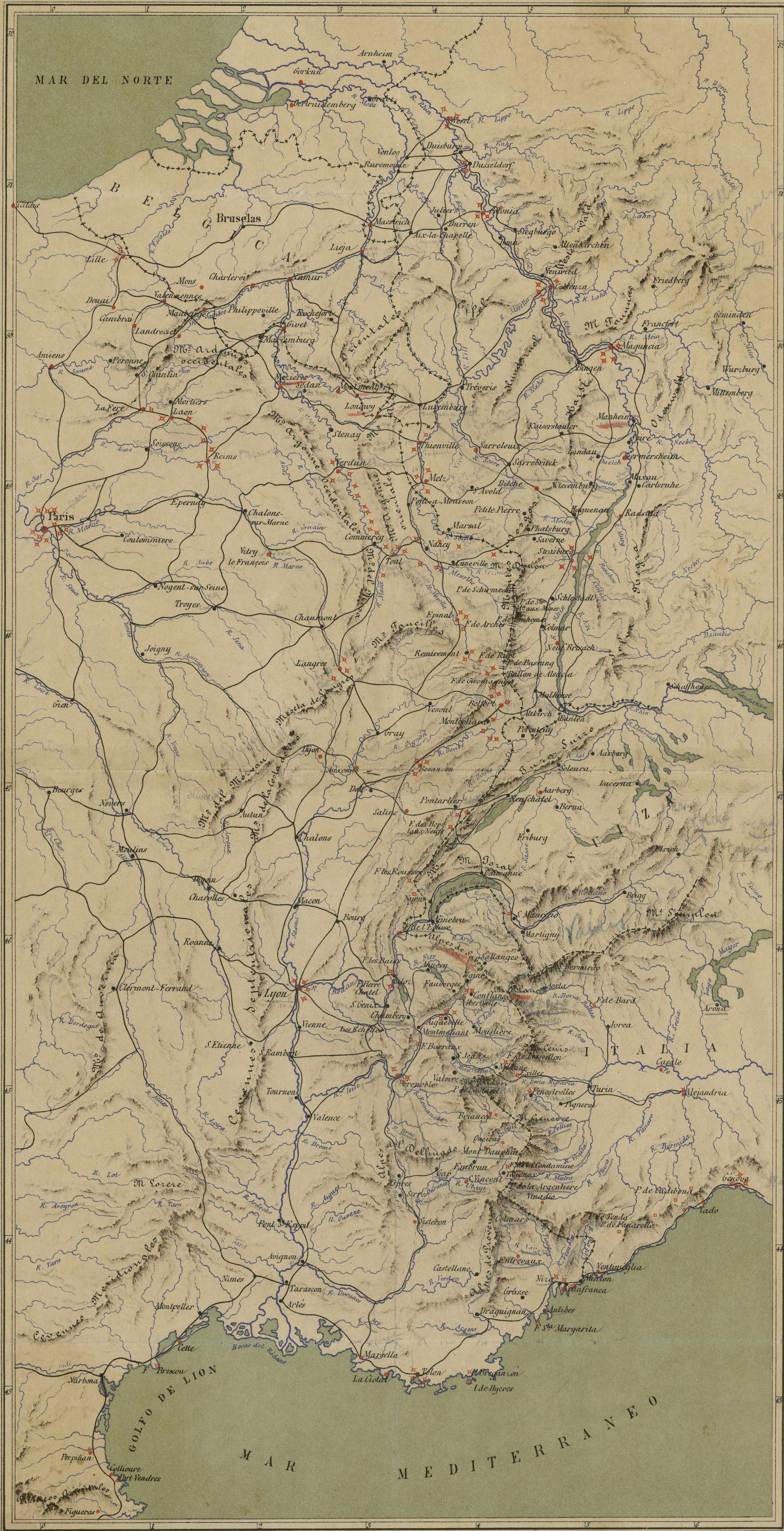
----- Limite de Estado.	■ Campo en construccion o proyecto.	■ Fuerte en construccion o proyecto.
----- Id de id tributario.	● Plaza fuerte.	— Ferro-carril.
----- Id de Provincia.	○ Id en construccion o proyecto.	● Poblaciones no fortificadas.
✠ Campo atrincherado.	✠ Fuerte.	Carreteras y ferro-carriles en la hoja VII, signos especiales.
















T.M.


Ferrocarriles. Carreteras.


Lit. del Depósito de la Guerra.

MINISTERIO DE GUERRA

D.S.a. 5-1-12







8

8

21R0111

AT

42

8200