ATLAS

DE ALGUNAS BATALLAS DADAS

POR EL EJERCITO FRANCES

DURANTE LAS GUERRAS DE

1.792 a 1.809 en

ITALIA Y ALEMANIA

(Incomplete)

2010 Ministerio de Cultura

SERVICIO HISTORICO MILITAR

Cartografia

Atlas núm---3980
Signatura---P-32
Sign.antigua-S-b-1-16
AT-32

2010 Ministerio de Cultura

CARTE
de la Rivière de Gênes,
Pour l'Intelligence des Opérations Militaires
de 1792, à 1800.
Et Particulièrement pour les Affaires de
MONTENOTTE ET MONDOVI
en 1796.

Mouvemens de 1795
Français
Autrichiens
Positions avant 1795.
Positions de la Campagne de 1795.

Mouvemens de 1796.
Division Masséna.
la Harpe.
Augereau.
Serrurier.
Autrichiens.

Echelle de deux Lieues de 25 au Degré.
2 Lieues

ALBA
Bra
CHERASCO
FOSSANO
Cuneo
MONDOVI
Villa Nova
Dogliani
Bene
Carrù
Morozzo
Ceva
Garessio
Ormea
Rocca Barbena
Pieve
Saliceto
Garlo
Millesimo
Mt Zemolo
Mt Negino
Murialto
Bagnasco
Cortemiglia
S. Stefano di Belbo
Spigno
Acqui
Gorzegno
S. Benedetto
Mt Caprau
Mt Calvo
Mt Alto
Mt Settepani
Mt Cucco
Mt Ermetta
Pt St Stefano
Isola de Perzesi
NOLI
FINALE
Toirano
Loano
Borgheto
Concemo
Lusegnano
Bocchetta
Isola Galinara
Allassio
ALBENGA
SAVONNE
GENES
Voltri
Cornigliano
Sestri
Novi
Gavi
Serravalle
Garbagna
Ovada
Lerma
Castelegio
Campofreddo
Mt Bello
la Bocchetta
Borgo de Fornari
Volta
Sant Adorno
Arquata
Pasturana
Francavilla
Rocchetta
Basaluzzo
Spinola
Fresonara
Novi
Pozzolo
Tortona
Oltrepo
Montebello
Stradella
Broni
Casteggio
Voghera
Pavia
Milano
Lodi
Crema
Cremona
Mantua
Piacenza
Parma
Reggio
Modena
Bologna
Florence
Leghorn
Pisa
Lucca
Sienna
Rome
Naples
Turin
Coni
Nice
Marseilles
Toulon
Antibes
Genoa
Corsica
Sardinia
Elba
Capraja
Gorgona
Meloria
Monaco
Ventimiglia
Oneglia
Porto Maurizio
Alassio
Albenga
Finale
Noli
Savona
Vado
Genes
Voltri
Sestri
Novi
Gavi
Serravalle
Ovada
Lerma
Campofreddo
Mt Bello
la Bocchetta
Borgo de Fornari
Volta
Sant Adorno
Arquata
Pasturana
Francavilla
Rocchetta
Basaluzzo
Spinola
Fresonara
Novi
Pozzolo
Tortona
Oltrepo
Montebello
Stradella
Broni
Casteggio
Voghera
Pavia
Milano
Lodi
Crema
Cremona
Mantua
Piacenza
Parma
Reggio
Modena
Bologna
Florence
Leghorn
Pisa
Lucca
Sienna
Rome
Naples
Turin
Coni
Nice
Marseilles
Toulon
Antibes
Genoa
Corsica
Sardinia
Elba
Capraja
Gorgona
Meloria
Monaco
Ventimiglia
Oneglia
Porto Maurizio
Alassio
Albenga
Finale
Noli
Savona
Vado
Genes
Voltri
Sestri

2010 Ministerio de Cultura

Carte Militaire

Pour l'Intelligence des Opérations DE L'ARMÉE D'ITALIE, en 1796.

Echelle de 4 Lieues de 25 au Degré.

1 2 3 4 Lieues.

Signes.

Division Joubert

Division Massena

Division { Soret / Vaubois }

Division Augereau

Division Serrurier

Couleurs.

Epoque de Castiglione.	Français	Autrichiens
" de Bassano		
" d'Arcole		
" de Rivoli		

TRENTO
Arco
Chiaran
ROVEREDO
RIVA
Lac Ledro
Storo
Monte Molar
SALO
GARDA
Bardolino
Lacise
Desenzano
PESCHIERA
LONATO
CASTIGLIONE delle Stiviere
BRESCIA
Gavardo
Montechiaro
Valeggio
Cavriana
Medole
Guidizzolo
Volta
Pozzolo
Goito
Castellaro
Cittadella
MANTOUE
Sanmartino
Governolo
Borgofranco
Toricella
Ostiglia
Revere
Mellara
Sanguinetto
Torre
Isola della Scala
Villafranca
Lecco
Zevio
VERONE
S. Martino
Soave
Caldiero
Illasio
Tregnago
Arzignan
Montecchio Mag.
Montebello
LONIGO
Orgian
COLOGNA
Arcole
Bonaldo
Bevilaqua
LEGNAGO
Badia
LENDINARA
ROVIGO
Este
Monselice
Conselve
PADOUE
Marostica
Schio
Tiene
BASSANO
VICENCE
Caldogno
SETTE COMUNI
Lac de Garde
Adige Fl.
Po Fl.

PLAN
de la Forteresse de Mantoue,
Pour
l'Intelligence des deux Sièges,
ET
des Affaires de St. Georges, et de la Favorite,
en 1796.

Marmirolo
Castelletto
Cargaco ou Carzaco
Carzerit
Bagiamine
Schiarino del Magara
Bancole
Zucca
Ca Matta
Sandà
Mantenta ou Case Nova
Spinosa
Cassine
Oca
Allegrezza R.
Castel del forte
Esbere R.
Fortaglioni R.
Villa nova Mantarina Orat.
la Sprona
Oratoire
Volta
Monache de St Giorgio
Belvedere
Bertole
Cassine
Matrantona
Quarezima
Figo
Casotte
Madrelli
Stradella
Brusca
Agnello
Pare
Frezze
Ste Madalena
Corte
Galiara
Sabina del Perego
Ghesi
Ponte
Madone ou Olme
Drasso
Loghino
Tomba
Ardene
Ca Nova
la Favorite
la Motte
Castelletto
Fossamana
Malpisco
Falonghi
Cadonotta
Loghino ou Torre
Torre
Chochese
Le Case Nove
Le Case Rotte
Bellarotta
Mezzolata
Le Case Nove
Fenil
Rampagatto
Vantovana
Mandrianella
Guazza
Gambetta
Bestiala
Barchetto
Madonne
Maldinaro
Torazzo
Montala
S. Antonio
S.te Gierolamo
Paradiso di Sotto
Longhano
Cammeno
S. Gio Bono
Cantelma
CITADELLE DE PORTO
Rotta
Pont des Moulins
LAC DU MILIEU
LAC SUPÉRIEUR
LAC INFERIEUR
Pont S. Georges
Ouvrage à Corne de Pradella
Retranchement du Thé
MANTOUE
Ret.t de Migliaretto
Marais
Mincio Riv.
Pietole
Sacca
Nadche
Specura
FORT S.t GEORGES
Roca Bisca
Chezubine
Posta
Casa Vecchia
Motella
Brussoni
Cadet Piagde
Montelli
Busoni ou Busaza
Tanza
Valle
Casa Lanetti
Ca Lanetti
Bondina
Tridolino
Tridolo
Campagna
Vigol
Castellette
Signes.
1.re Position du matin..... Français / Autrichiens
2.me Position après le mouvement de la droite des Autrichiens
Attaque générale des Français.....
Les Français emportent St. Georges et forcent la droite des Autrichiens
Retraite des Autrichiens.....
Echelle de 4 Lignes pour 100 Toises.
100. 200. 300. 400. 500. 1000 Toises.
Ircy sculp.

2010 Ministerio de Cultura

CARTE

du COURS du RHIN,

de Strasbourg à Mayence,

pour servir à l'Intelligence

des Opérations Militaires

de 1792 à 1796.

Echelle de 3 Lieues, de 20 au Degré.

Signes.

	Francais	Autrich.
De la Campagne de.... 1793		
de 1794		
de 1795		
de 1796		

N.B. La tête de pont de Mayence sur la rive gauche du Rhin, existant en 1794. Le camp retranché qui se trouve en avant fut établi par les Autrichiens après le siège de 1795.

Castellaun · Ober Wesel · Wisbaden · Laubach · Bacharach · Rhin Fl. · Trarbach · Moselle R. · Simmeren · Kirchberg · Schren · Berncastel · Erbach · Hochheim · Cassel · Geisenheim · Gr Gerau · Trebur · Darmstad · Weldenz · Gunzenrod · Chaine de Montagnes beaucoup plus élevées que le Hintergrund. · Bingen · Kempten · Winterheim · Ob. Ulm · N. Ulm · Oppenheim · Erfeld · Gemmingen · Sponheim · Genzingen · Werstadt · Guntersblum · Gernsheim · Kreuznach · Kirn · Sobernheim · Baumberg · Alsey · Oberstein · Odernheim · Ober Mouchel · Alsenz · Westhofen · Osthofen · Birckenfeld · Meisenheim · Dahlsheim · Ober Flersheim · Worms · Kreutznach · Pfedersheim · Tholey · S. Wendel · Cussel · Wanweiller · Ottenberg · Gölheim · Grunstad · Franckenthal · Ogersheim · MANHEIM · Ottweiller · Steinweiler · Wibelskirch · Homburg · Dürckheim · Wachenheim · Derdesheim · Neustadt · Muschbach · SPIRE · Kayserlautern · Kirweiler · Sarre Louis · Saarbruck · Forbach · Bliescastel · DEUX PONTS · Anweiler · Landau · Philisbourg · Sarguemines · Bergzabern · Rheinzabern · Bruchsal · Schaidt · Weissenburg · Carlsruhe · Durlach · Sarrealbe · Neu Sarwerden · Vieux Sarwerden · Bouquenom · Lauterbourg · Ettlingen · Fenestrange · la Petite Pierre · Hagenau · Rastadt · Kuppenheim · Lixheim · Phalsbourg · Bouxweiller · Druzenheim · Bischweiler · Gernsbach · Wildbad · Saverne · Brumpt · Stollhofen · Maurmoutier · Wasslonne · Bischwihr · Altensteig · STRASBOURG · Kehl · Ob. Kirch · Oppenau · Freudenstadt

2010 Ministerio de Cultura

CARTE MILITAIRE

Pour l'intelligence des affaires de *RASTADT* et *D'ETTLINGEN*

Le 5 et 9 Juillet 1796.

	Français.	Autrichiens.
1re. Position au combat de Rastadt		
2e. Position d'attaque		
3e. Position après l'affaire		
1re. Position à l'affaire d'Ettlingen		
2e. Position d'attaque		
3e. Position après l'affaire		

LAUTERBOURG
Forchheim
Neuhauserweier
Märsch
Augheim
Chapelle
Chap. Bihosheim
Durmersheim
Modern
Illingen
Elchesheim
Münchhausen
Bietigheim
Steinmauer
SELTZ
Plittersdorf
Rheinau
Ottersdorf
MUGGENSTURM
RASTATT
Rauenthal
Wald Sprechtweier
Nied Weier Ch.
Winterdorf
Niederbühl
Bischweier
Murg R.
KUPPENHEIM
Forch
Oberndorf
Illingheim
Sandweier
Hauen Eberstein
Zollhaus
Hügelsheim
Oos
Baig
Ottenau
Seelbach
Staufenberg
GERNSBACH
Lollenau
Lautenbach
Sinzheim
Lamberg
Halberstadt
BADEN
Ettlingen
Scheibenhard
Kirche
Zirgelhütte
Papiermühle
Wassenmühle
Ettlingenweier
Bruchhausen
Ottenweier
Reichenbach
LANGENSTEINBACH
Auerbach
Schatterbach
Schellbronn
Burbach
Tiefenbronn
ETTLINGEN
Dietlingen
Ettlingenweier
Ob.
Ettenhausen
Oberweier
Ehrashausen
Tiefenbach
Grünwettersbach
Jonbach
Langenalb
Spessart
NEUENBURG
Ommweier
Hochbronn
Dennach
Kalkmühl
Abbaye de Herrenalb
Dobel
Stierhütte
Calmbach
WILDBAD
Loschenbach
Gräfenhausen
Schwann
Schömberg
Ebhausen
Neuweiler
Calmbach
Gravée par Vicq.
Nº. 39.

Echelle de 2 lieues de 25 au Degré.

1/4 1/2 1 2 Lieues.

2010 Ministerio de Cultura

BATAILLE

Indecise de ***NERESHEIM***

Livrée le 11. Aoust 1796.

Entre l'Armée du Rhin et Celle de S.A.R.

l'Archiduc Charles.

Français ~ Autrichiens

Avant l'action

Aux 1.ers Attaques

Secondes Attaques

à la fin de l'action

BOPFINGEN
Authausen
Pflaumloch
NORDLINGEN
Trochtelfingen
Memmingen
Klein Nordlingen
Uzmemmingen
Herkheim
Reimlingen
Herrfeldhausen
Rifling-en
Ringels M
Ederheim
Hirnheim
Merkingen
W
Dehlingen
Weiler Inhausen
Niederhaus
Schweindorf
Hochhaus
Gänse M.
Umenheim
Bossingen
Maria Buch
Kofsingen
Forheim
Bollstadt
NERESHEIM
Gros Kuchen
Authausen
Amertingen
Steinweiler
Klein Kuchen
Aurnheim
Hofstetterhof
Hofen
Anna
Eglingen
Dunstelkingen
Natthein
Ilenheim
Dischingen
Reistingen
Demmingen
Ober
Finningen
Zierheim
Burghagel
Bergheim
Bachhagel
Hohen Memmingen
Ober
Unter
Wittislingen
GIENGEN
Saxenhausen
Schabringen
Altheim
Hausen
DILLINGEN
LAUINGEN
Medlingen
Brenz
Echenbrun
Sontheim
Bæchingen
GUNDELFINGEN
Stozingen
HEIDENHAIM

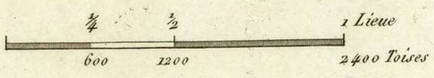

N.º 40.

2010 Ministerio de Cultura

Plan de la Bataille de Wurzbourg

gagnee le 3 Septembre 1796

par Son Altesse Imperiale l'Archiduc Charles

Echelle de 2400 toises

½ lieue — 1 lieue

ABNSTEIN
Reicheltheim
Gehaltheim
Binsbach
Mühlhausen
Tolkatenhof
Hausen
Rieden
Esleben
Gramschatz
Erbshausen
Sulzwiesen
Opferbaum
Werneck
Garstadt
Berg Rheinfeld
Grafen Rheinfeld
Rödlein
Kloster Heidenfeld
Hergolzhausen
Weichholzhausen
Hirschfeld
Hofdechheim
Thalheim
Lindach
Kolichsheim
Wipfeld
Schwanfeld
Stammheim
Vett
Bergtheim
Diepgen
Obereisenheim
Geisbach
Untereisenheim
FAHR
VOLKACH
OSTHEIM
NORDHEIM
Hartburg
Sommerach
Gerlachshausen
Kloster Schwarzach
Schwarzenau
SCHWARZACH
Herblach
Mainsondheim
Albertshofen
Mainsondheim
Bullenheim
Gunderslieben
Oberdürrbach
Unterdürrbach
Werschhausen
Estenfeld
Rottendorf
WURZBURG
HEIDINGSFELD
Oberleichtfeld
Unterleichtfeld
Grumbach
Mühlhausen
Kürnach
Proffelsheim
Prosenheim
Neuseza
Euerfeld
Schernau
Brück
DETTELBACH
Erfeldorf
Bibergau
Reichelsheim
Reperndorf
KITZINGEN

Signes

Positions Le soir avant la Bataille — Français / Austro-Saxons
Le 3 au moment des 1res attaques — Français / Austro-Saxons

Positions Amitié le brouillard étant dissipé l'archiduc Charles prend l'offensive — Français / Austro-Saxons
Troisième position passage du Ravin de Kürnach
Retraite par le bois de Gramschatz

2010 Ministerio de Cultura

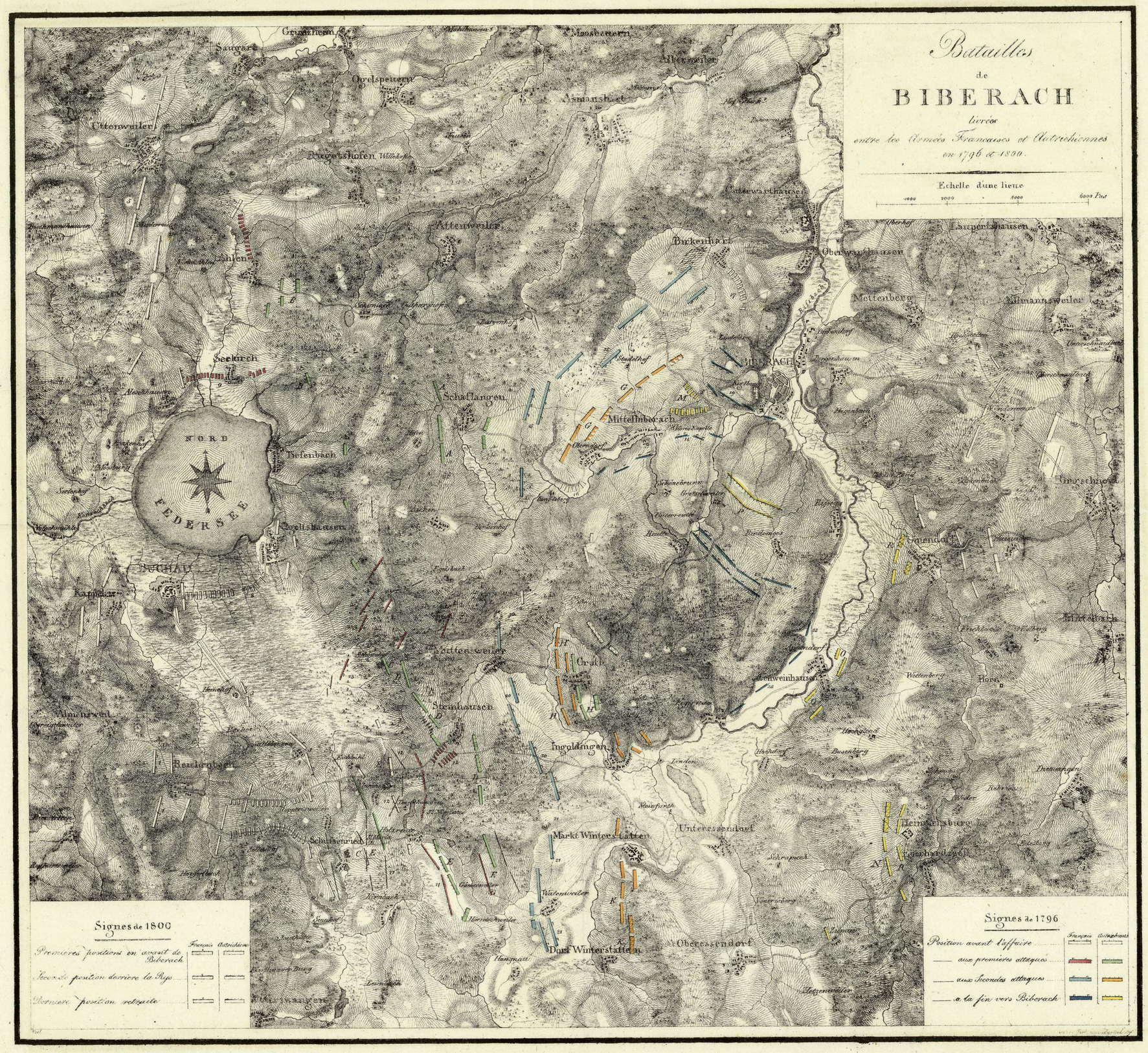
Batailles
de
BIBERACH
livrées
entre les Armées Françaises et Autrichiennes
en 1796 et 1800.
Echelle d'une lieue
1000
2000
3000
6000 Pas
Grimmelfingen
Saugart
Ogelspeuern
Moosbeuern
Alberweiler
Asmanshardt
Uttenweiler
Rugetshofen
Attenweiler
Birkenhart
Oberwarthausen
Laupertshausen
Mettenberg
Ellmannsweiler
Seekirch
Schaflangen
Mittelbiberach
BIBERACH
Tiefenbach
NORD
FEDERSEE
Buchau
Kappel
Grödschnerz
Mittelbach
Steinhausen
Ingoldingen
Reichenbach
Markt Winterstetten
Unteressendorf
Schussenried
Dorf Winterstetten
Oberessendorf
Signes de 1800
Premières positions en avant de Biberach
Seconde position derrière la Riss
Dernière position retraite
Français
Autrichiens
Signes de 1796
Position avant l'affaire
aux premières attaques
aux Secondes attaques
a la fin vers Biberach
Français
Autrichiens

Carte pour l'intelligence des combats qui ont eu lieu sur l'Elz et a Fribourg au mois d'Octob. 1796.

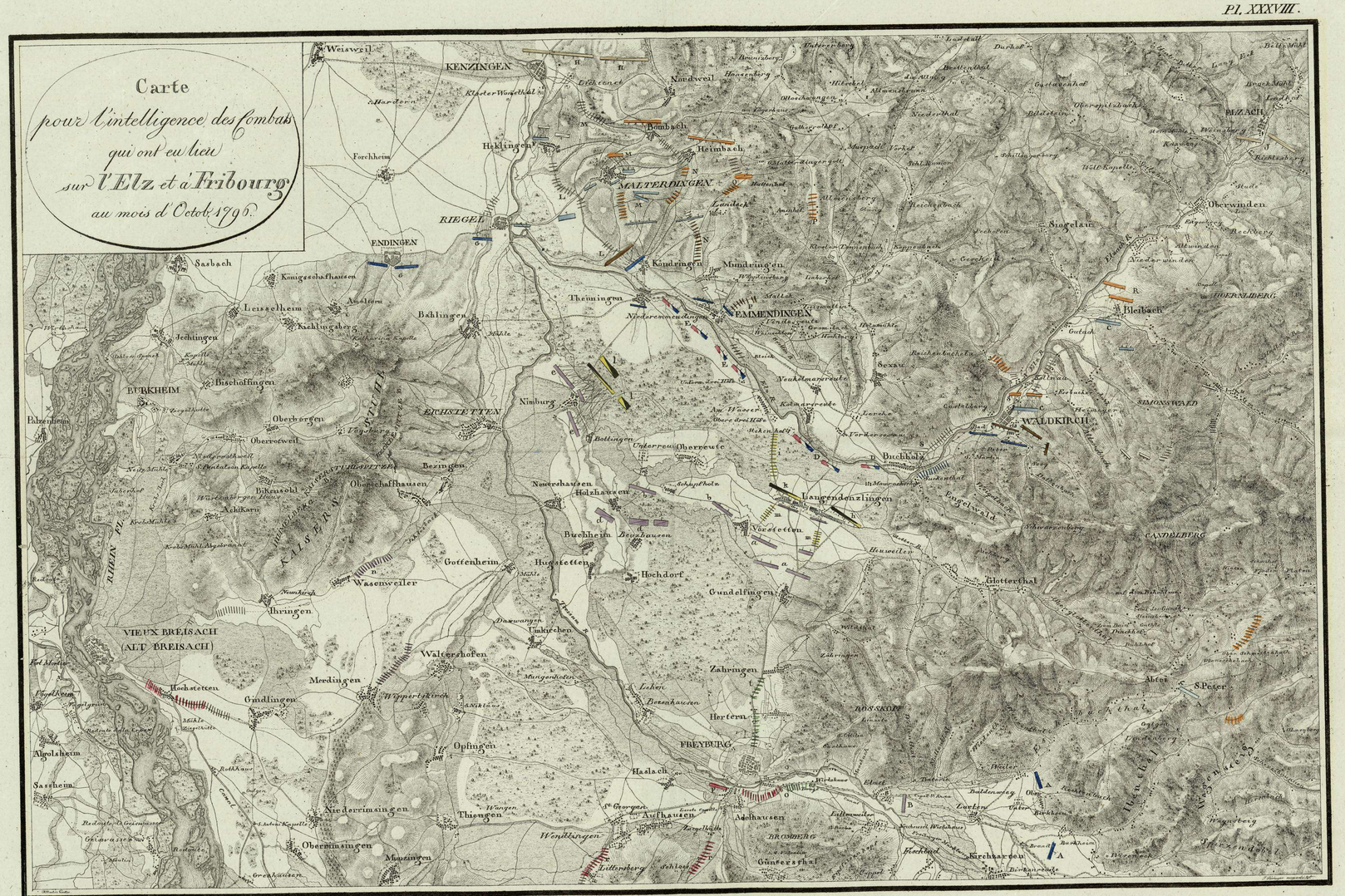

Echelle de 2 lieues de 25 au dégré.

0 1/4 1/2 3/4 1. 2 lieues

Lith. v. Senefelder.
Lith. Institut gegründet 1818 in München.

2010 Ministerio de Cultura

Gravé par Blondeau, Graveur de S.A. Le Prince de Neufchatel.

Dessiné Par A.L.J. Baratte.

Ecrit par Guyard.

Nº 44.

2010 Ministerio de Cultura

BATAILLE D'ARCOLE,

Gagnée par

l'Armée d'Italie,

les 15, 16, & 17 Novembre,

1796.

Echelle de mille Toises.

Dessiné par A.L.S. Baratte.

Gravé par Vicq.

N.o 53.

2010 Ministerio de Cultura

BATAILLE D'ARCOLE,

Gagnée par

l'Armée d'Italie,

les 15, 16, & 17 Novembre,

1796.

Echelle de mille Toises.

Dessiné par A.L. J. Barratte.

Papillon pour les Mouvemens de la 3e. Journée.

Gravé par Vicq.

No. 53.

2010 Ministerio de Cultura

Explication des Signes

Français — Autrichiens

Première Position

Deuxieme Position

Troixieme Position

Quatrieme Position

Cinquieme Position

Sixieme Position

Echelle de 1000 Toises.

PLAN

de la

BATAILLE DE RIVOLI

Gagnée par l'Armée d'Italie.

le 14 Janvier 1797.

2010 Ministerio de Cultura

AFFAIRE DE LANDSHUT

le 21 Avril 1809

entre L' EMPEREUR NAPOLÉON

et les armées Autrichiennes combinées

sous les ordres

de S.A.I. L'ARCHIDUC CHARLES

Autrichiens — *Bavarois*

Français — *Virtembergeois*

Echelle de deux Lieues de France 25 à un Degré.

250 500 1000 2000 3000 4000 5000 Toises.

A *Corps. du Duc de Montebello avec les Virtembergois et l'Empereur Napoléon continuant le mouvement de la veille sur Landshut, base des communications Autrichiennes.*

B *Corps détachés Autrichiens de l'Archiduc Louis, renforcés d'une partie du 6e. Corps du Général Hiller.*

C *Corps Bavarois sous les ordres du Duc de Dantzick suivant le mouvement de la veille par la route de Pfeffenhausen.*

D *Arrière garde du Général Radetzki du Corps de l'Archiduc Louis, soutenant l'attaque des Bavarois dans la position de Elfingen.*

E *Reunion de toute l'armée Francoise vis à vis de Landshut.*

F *Corps du Général Oudinot arrivant de Pfaffenhofen et se reunissant à l'armée de l'Empereur.*

G *Corps du Duc d'Auerstaedt composé des Divisions Friant et Saint Hilaire, occupant le Hohewald contre le 4e. Corps Autrichien.*

H *Cavalerie du Corps Bavarois détachée par l'Empereur Napoléon et occupant la plaine à gauche de Schierling.*

K *Infanterie de ce Corps venant d'occuper Schierling.*

L *Quatrième Corps Autrichiens sous les ordres du Prince de Rosemberg ayant quitté la position de Dislingen et occupant le bout du Bois de Unter Leuchling.*

M *Baterie Autrichienne tirant de la plaine sur la Cavalerie Bavaroise.*

N *Baterie Francoise dirigée sur la Baterie Autrichienne.*

O *Troisième Corps Autrichiens du Prince de Hohenzollern arrivant de Leuerndorf et prenant position au soutien du 4e. Corps.*

P *Grenadiers Autrichiens restés en réserve près de Hoheberg.*

Q *Cuirassiers Autrichiens en réserve.*

R *Division Lindenau et 2e. Corps de réserve Autrichiens aux ordres du Prince de Lichstenstein revenant de Ratisbonne.*

S *Brigade Vetsay dépendante de ce Corps.*

T *Cavalerie légère Montbrun observant ces Corps et appuyant l'aile gauche du Duc d'Auerstaedt.*

2010 Ministerio de Cultura

BATAILLE D'ECKMÜHL

Livrée le 22 Avril 1809

Par L'EMPEREUR NAPOLÉON

à S. A. I. L'Archiduc Charles

Généralissime des troupes Autrichiennes.

Autrichiens. *Bavarois.*
Français. *Wurtembergeois.*

Echelle de deux Lieues de France 25 à un Degré.

250 500 1000 2000 3000 4000 5000 Toises.

A. *Quatrième Corps autrichien sous les ordres du Prince de Rosemberg avec ses canons en avant à cheval sur la chaussée d'Eckmühl formant un crochet sur sa gauche.*

B. *Brigade Biber appuyant l'aile gauche du 4e Corps autrichien.*

C. *Régimens de Cobourg et de l'Archiduc Louis soutenant la droite du 4e Corps contre les divisions St. Hilaire et Gudin.*

D. *Division de grenadiers en réserve derrière Hoheberg.*

E. *3e Corps Autrichien du Prince de Hohenzollern.*

F. *Corps de Réserve sous les ordres du Prince de Lichtenstein.*

G. *2e Corps sous les ordres du Général Collovrat.*

H. *Corps du Général Comte de Bellegarde derrière Ratisbonne.*

L. *Corps du Duc Dauerstaedt réunis aux Bavarois attaquant la ligne Autrichienne dans les bois de U. Leuchling, la droite formée par la division de Roi la gauche et le Centre par les divisions St. Hilaire et Friant, l'artillerie placée comme la veille sur une hauteur en avant du front et cannonant les batteries Autrichiennes derrière Eckmühl.*

M. *Armée de l'Empereur Napoléon arrivant de Landshut les Bavarois formant la gauche, les Virtembergeois le Centre et le Duc de Montebello la droite.*

N. *Attaque d'Eckmühl par les Virtembergeois.*

O. *Attaque de la Cavalerie française cherchant a déboucher entre Schierling et Eckmühl.*

P. *Division Gudin, tournant le flanc gauche des autrichiens sur la Brigade Biber.*

R. *Cavalerie legère du Général Montbrun observant les Colonnes autrichiennes.*

S. *Seconde position de la Cavalerie Autrichienne après la retraite du Prince de Rosemberg sur Ratisbonne.*

T. *Attaque des divisions St. Sulpice et Nansouty sur les Régimens autrichiens de Cavalerie en retraite et leur arrière garde.*

V. *Cavalerie Française poursuivant les Fuyards et prise en flanc par la Cavalerie du 2e corps de réserve autrichienne sous les ordres du Prince de Lichstenstein.*

W. *Régimens de l'Archiduc Albert Cuirassier arrêtant la poursuite de la Cavalerie française.*

Z. *Position concentrée de l'armée Autrichienne après la Bataille d'Eckmuhl à 9 heures du soir.*

Y. *Corps du Maréchal Duc d'Istrie suivant le Général Hiller.*

2010 Ministerio de Cultura

2010 Ministerio de Cultura

2010 Ministerio de Cultura

AT
32

3980