

Stieler

Asia y Africa



MUSEO NAVAL

BIBLIOTECA

IMPRESOS

396 B-I-61

N.º INVENTARIO	4084
Signatura	3605 10657
Fecha de la adq.	A. 10.124, III
Precio	



ASIA
entw. u. gez. von F. von Sillmgel.
1870

Maassstab.
1:57,000,000
Geogr. Meilen.

- | | | |
|---|---|---|
| <p>Mohammedanische Staaten.</p> <ul style="list-style-type: none"> 1. Türkisches Reich 2. Sultanat Schemmer 3. Wahabi-Reich 4. Reich des Sultan v. Oman 5. Persien 6. Staaten der Balutschen 7. Kabul oder Afghanenstaat. | <p>Buddhastische Staaten.</p> <ul style="list-style-type: none"> 1. Chinesisches Reich 2. Japanisches Reich 3. Korea 4. Indo-Chinesische Staaten 5. China 6. Länder unter chinesischer Hoheit 7. Indo-Chinesische Staaten | <p>Europäische Besitzungen.</p> <ul style="list-style-type: none"> 1. Indo-Britisches Reich 2. Französisch 3. Russisches Reich 4. Spanisch 5. Niederländisch-Indien 6. Portugiesisch |
|---|---|---|

Colour Chart #13

8	Black
7	3/Color
6	White
5	Magenta
4	Red
3	Yellow
2	Green
1	Cyan
0	Blue

Inches
Centimetres

NORD- & MITTEL-ASIEN, ÜBERSICHT DES RUSSISCHEN REICHES IM MAASSSTABE von 1:200.000.000. Von A. Petermann.

Deutsche geograph. Meilen (1871)
Russische Werst (1843-71)
Kilometer (1871-72)

Politische Übersicht.

Russisches Reich	Türkische Länder	Chinesisches Reich
Kasachstan	Bachara, Kohan, Karakoria etc.	Eigenliches China
West-Sibirien	Afghanistan	Japan
Ost-Sibirien	Baltisches Indien	Korea
Persien		Vertrags-Länder

Zeichen-Erklärung.

Orte von mehr als 100000 Einwohnern
Orte von 10000 bis 100000 Einwohnern
Orte von weniger als 10000 Einwohnern
Eisenbahnen, Poststraßen, Wege



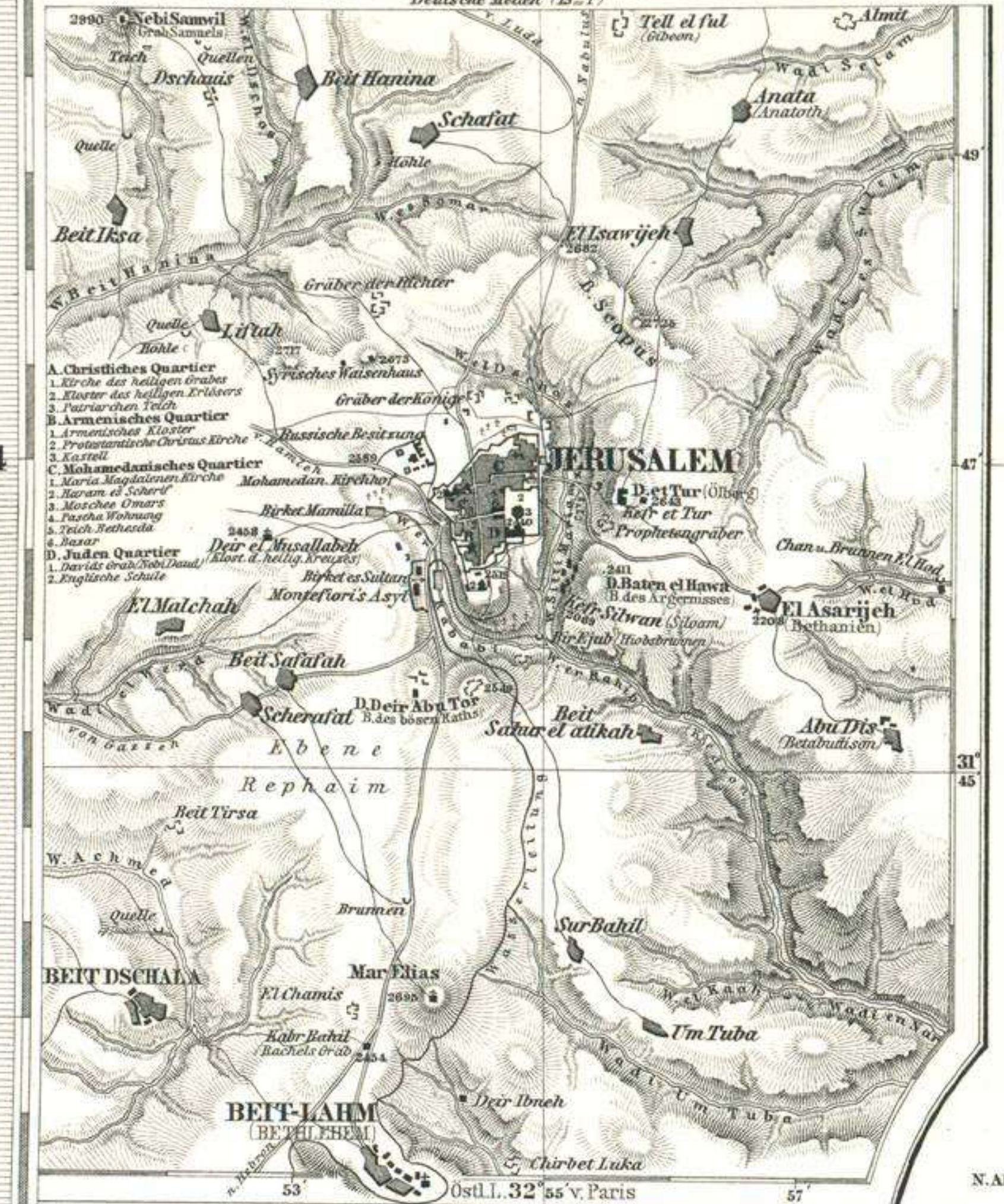


KLEIN-ASIEN & SYRIEN
 NEBST DEN WESTLICHEN THEILEN VON
ARMENIEN, KURDISTAN & MESOPOTAMIEN
 IM MAASSTABE VON 1:3.700.000.
 Von A. Petermann.

- Die Köben sind in A. B. C. (in A. B. C. in Engl. P. B. C.)
- Wilajet Trabzon
 - Wilajet Konia
 - Wilajet Aleppo
 - Wilajet Bagdad
 - Wilajet Jerusalem
 - Wilajet Adana
 - Wilajet Aleppo
 - Wilajet Bagdad
 - Wilajet Jerusalem
 - Wilajet Adana
- Die Hauptorte der Wilajets sind doppelt, die der Länders. einfach unterstrichen.
- Orte von mehr als 100.000 Einwohnern.
 - 10 - 30.000
 - 3 - 10.000
 - weniger als 3000
 - Stützungs-Ports
 - Küsten-Stationen
 - Hauptstrassen
 - 6.601-See-Kanal-Verbindung
 - Küsten-Dorf-Ober-Ebene
 - Süßwasser-Seen
 - Salz-Seen



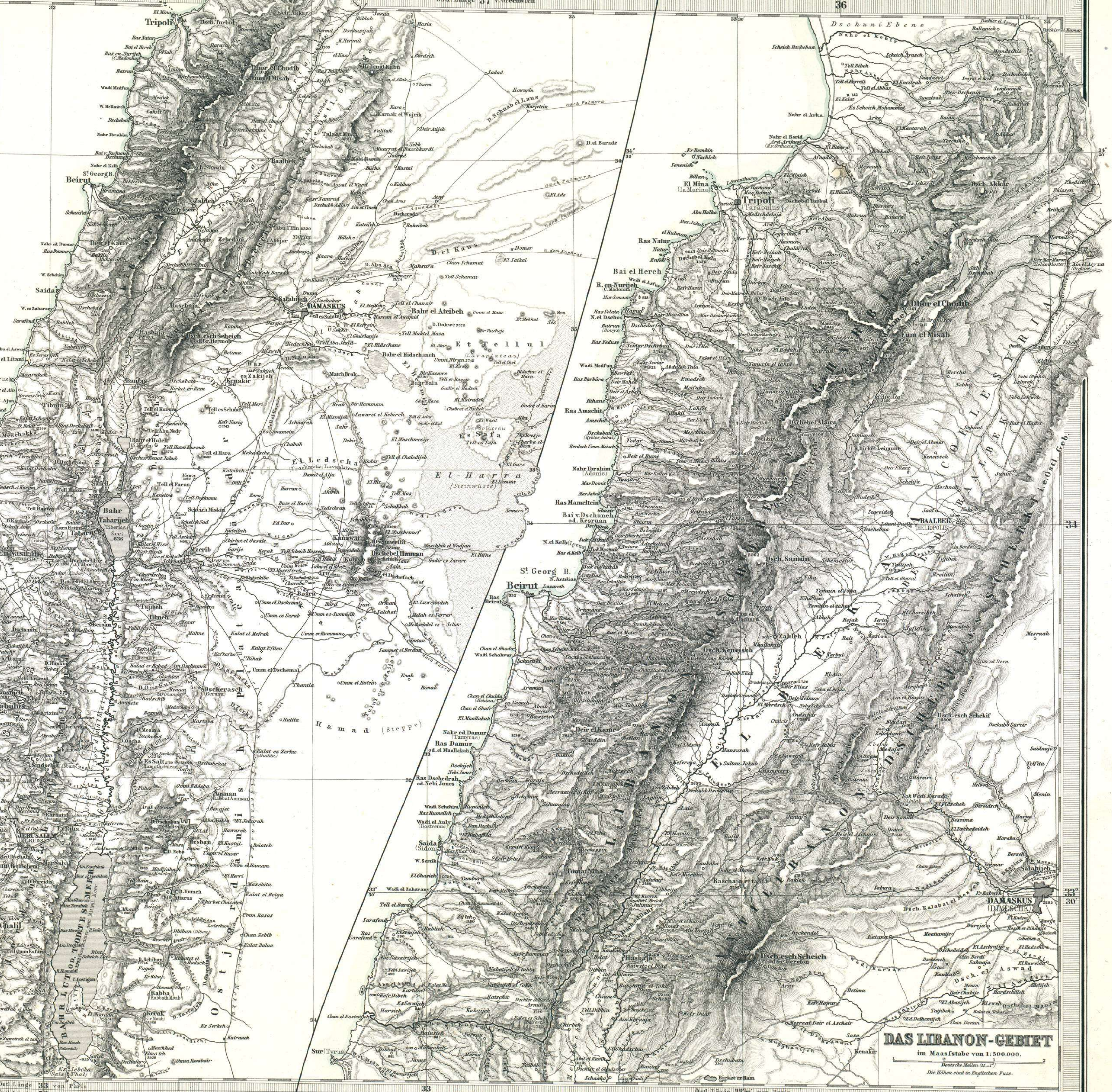
JERUSALEM UND UMGEGEND
im Maasstabe von 1:150.000.



PALÄSTINA
IM MAASSTABE VON 1:1.200.000.
Von A. Petermann.



Die Höhen sind in Englischen Fusz.
Die Höhen sind in Englischen Fusz.
Die Höhen sind in Englischen Fusz.

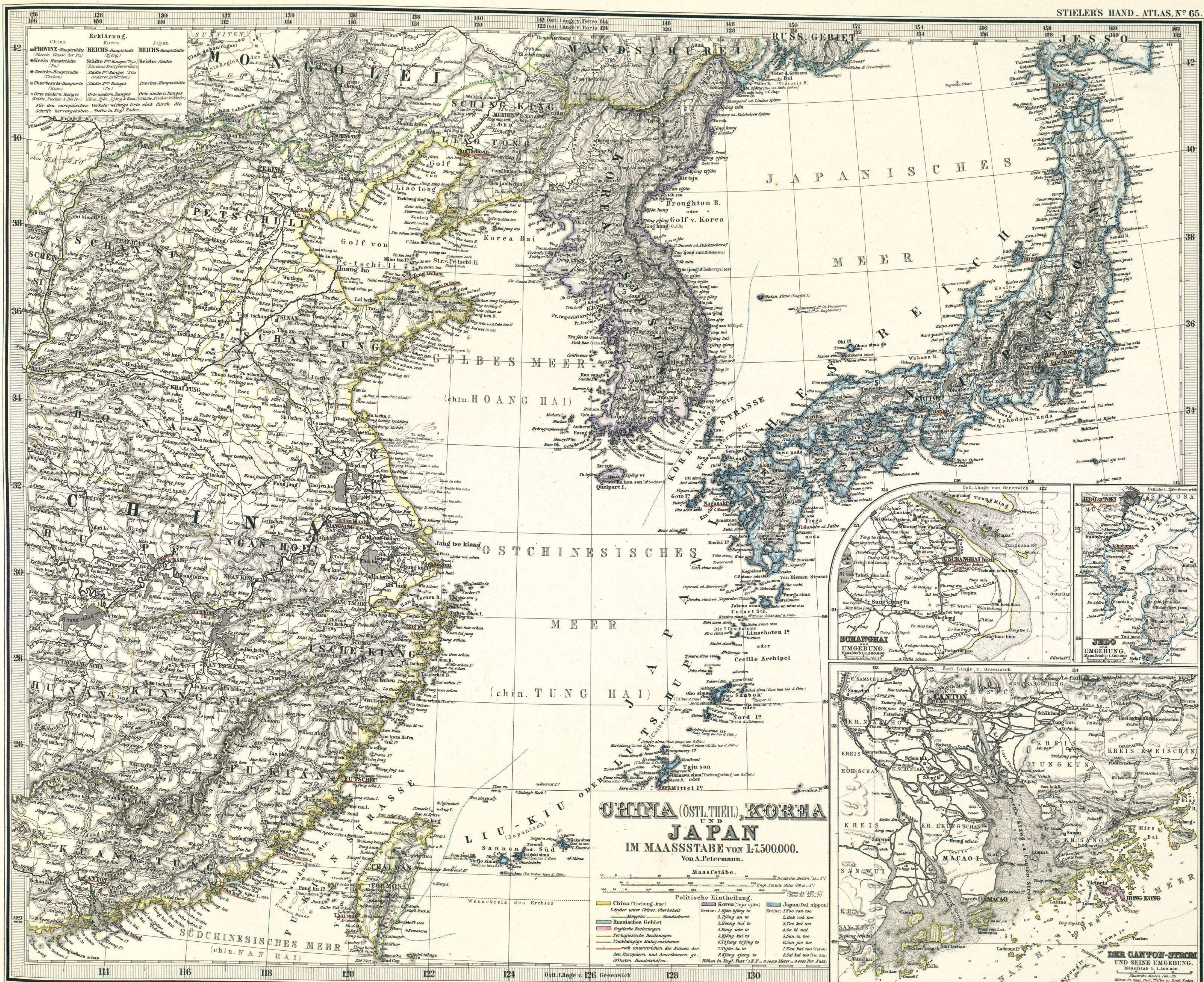


DAS LIBANON-GEBIET
im Maasstabe von 1:500.000.









Erklärung.
China: Provinz-Hauptstädte, Reichs-Hauptstädte, Reichs-Städte, Städte 1.º Ranges, Städte 2.º Ranges, Städte 3.º Ranges, Orte niederen Ranges.
Japan: Reichs-Hauptstädte, Reichs-Städte, Städte 1.º Ranges, Städte 2.º Ranges, Städte 3.º Ranges, Orte niederen Ranges.
Für den europäischen Verkehr wichtige Orte sind durch die Schrift hervorgehoben. - Nomen in Engl. Paden.

CHINA (ÖSTL. THEIL), KOREA UND JAPAN IM MAASSSTABE von 1:750,000. Von A. Petermann.

Maassstäbe.
Deutsche Meilen (15 = 1°)
Engl. Statuten Meilen (69 = 1°)
Russen Meilen (1067 = 1°)

Politische Eintheilung.
China (Tschung-Kei): Länder unter Chines. Oberhoheit, Mongolei, Mandchurien, Russisches Gebiet, Englische Besitzungen, Portugiesische Besitzungen, Unabhängige Malayenstaaten, roth unterstrichen die Namen der den Europäern und Amerikanern geöffneten Handelsplätze.
Korea (Tschjo-sjon): Kreis 1.º Rang, Kreis 2.º Rang, Kreis 3.º Rang, Kreis 4.º Rang, Kreis 5.º Rang, Kreis 6.º Rang, Kreis 7.º Rang, Kreis 8.º Rang, Kreis 9.º Rang, Kreis 10.º Rang.
Japan (Dai-nippon): Kreis 1.º Rang, Kreis 2.º Rang, Kreis 3.º Rang, Kreis 4.º Rang, Kreis 5.º Rang, Kreis 6.º Rang, Kreis 7.º Rang, Kreis 8.º Rang, Kreis 9.º Rang, Kreis 10.º Rang.

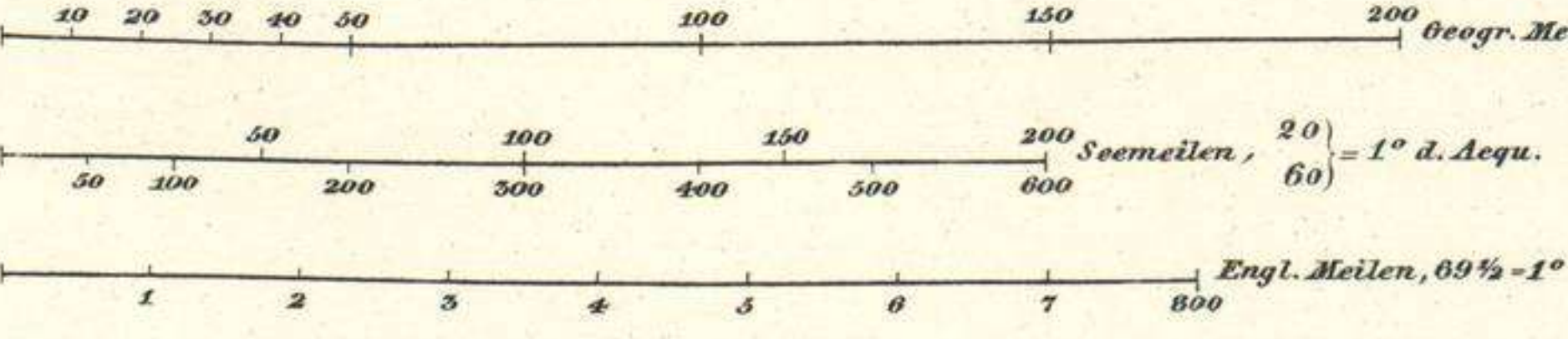


OST-INDIEN

Gezeichnet von F. v. Stülpnagel
Nachst. v. H^o Bgs.

- Eintheilung von Britisch Indien**
- I Indisches Vizekönigreich
 - II Indisches Vizekönigreich
 - 1. Präsidentschaft Bengalen
 - 2. Präsidentschaft Madras
 - 3. Präsidentschaft Bombay
 - 4. Obercommissariat der Central. B. Provinzen
 - 5. Vice-Statthalterschaft der Nordwest-Provinzen
 - 6. Präsidentschaft Britisch Barma
 - Indische Staaten unter Britischem Schutz

Maafsstab = $\frac{1}{18.500.000}$ der nat. Gr.



- Europäische Besitzungen**
- Britisch
 - Niederländisch
 - Spanisch
 - Portugiesisch
 - Französisch

Die dem Europäischen und N. Amerikanischen Verkehr geöffneten Häfen in China, Japan und auf den Philippinen sind unterstrichen.



GROSS BRITANNIEN im Maafsstabe der Hauptkarte.

DIE OSTINDISCHEN INSELN

entw. u. gez. von F. v. Stülpnagel
(Nachträge bis 1878)



Farben
der Europäischen Besitzungen:

- Niederländisch
- Britisch
- Spanisch
- Portugiesisch
- Französisch

Maafsstab = 1:11 500 000

0 10 20 30 40 50 60 70 80 Geogr. Meilen, 15 = 1°

0 50 100 150 200 250 300 See Meilen, 60 = 1°

0 50 100 200 300 Englische Meilen, 69 = 1°

AFRIKA

gez. von F. v. Stülpnagel.

Neue berichtigte Auflage.

Maassstab = 5000000
0 100 200 300 400 500 600 Deutsche Meilen
0 100 200 300 400 Engl. See M.
1 : 5000000



NORDWEST-AFRIKA

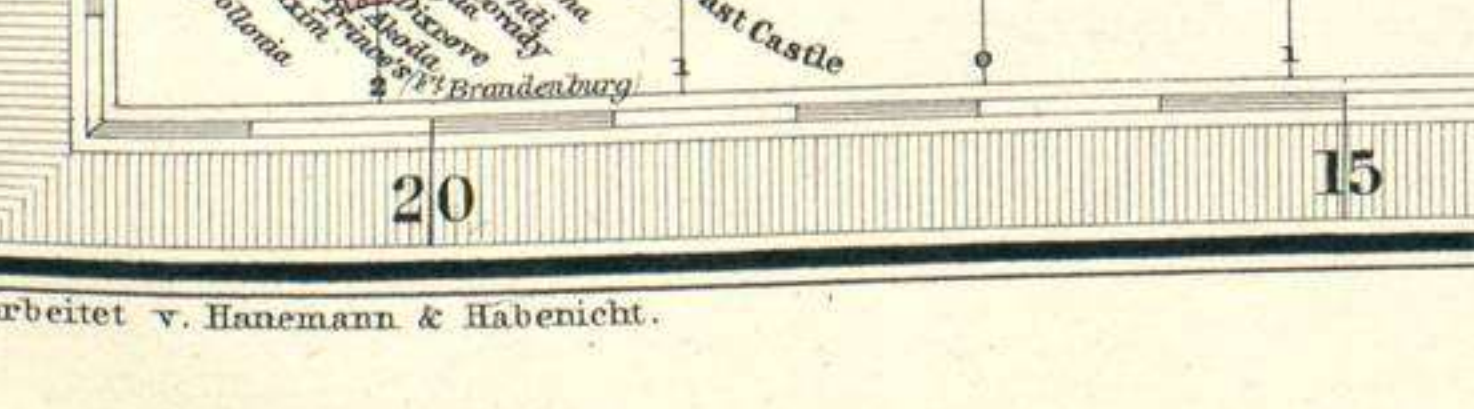

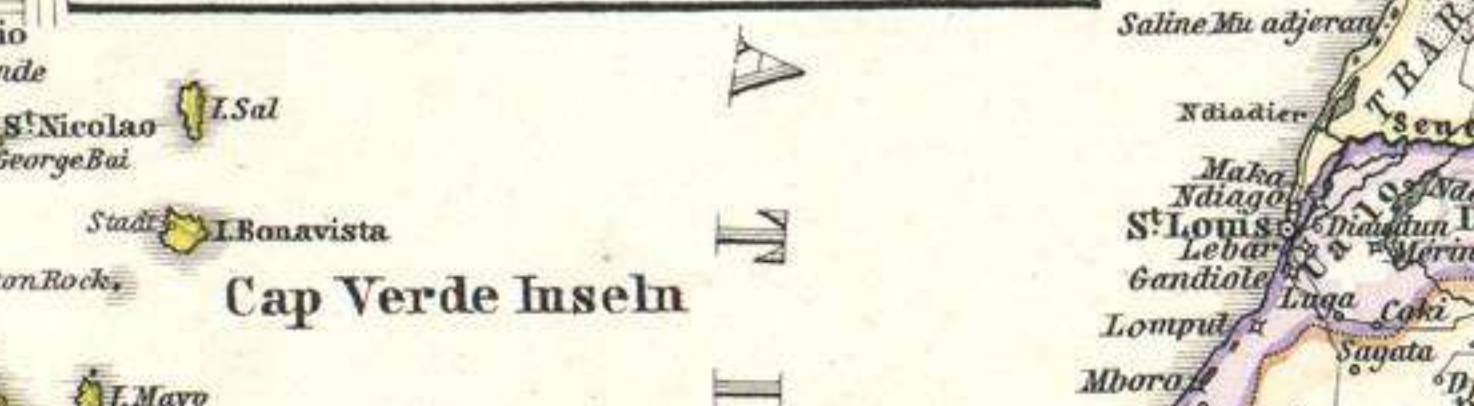
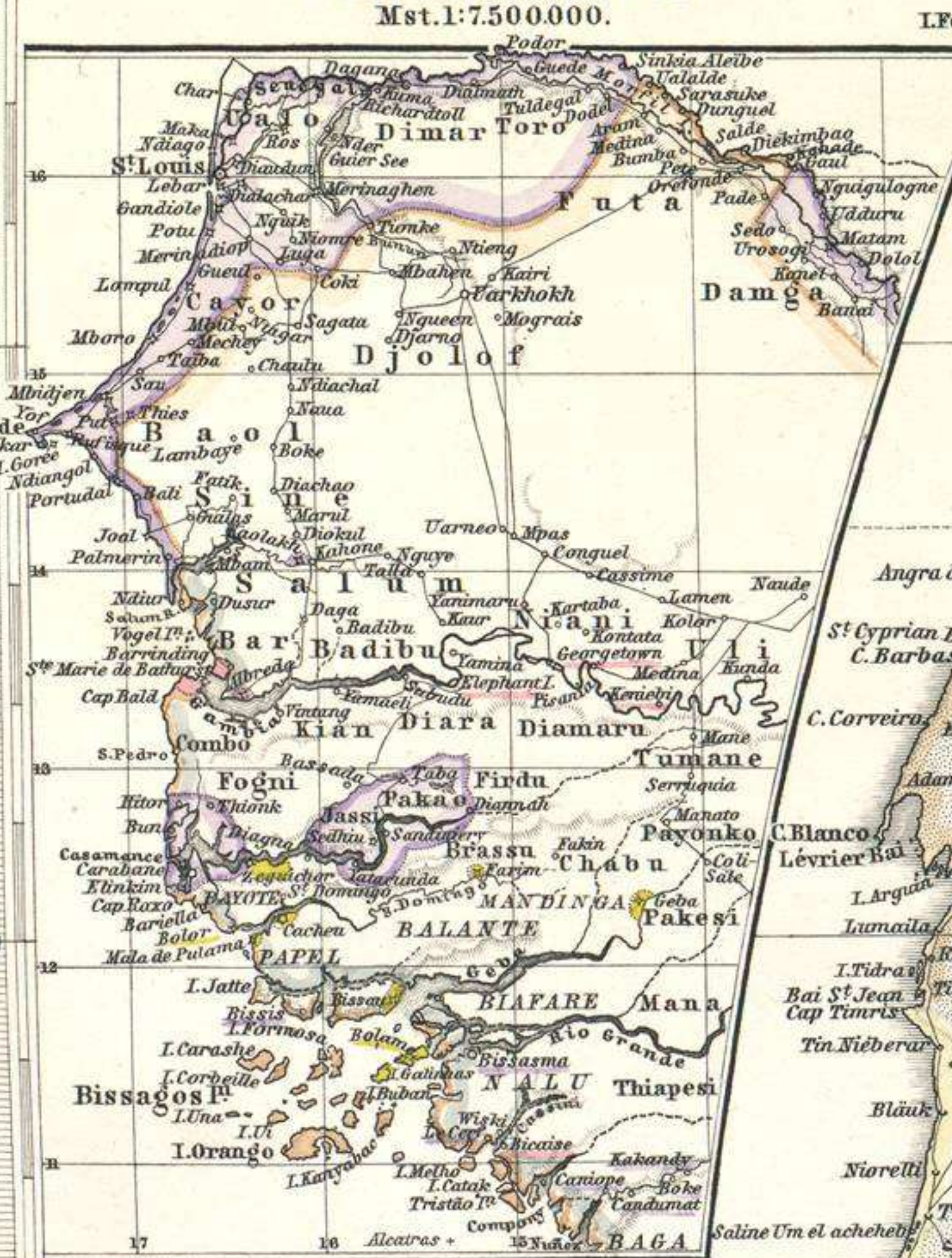
IM MAASSSTABE VON 1:2.500.000.

VON A. PETERMANN.

Deutsche Geogr. Anstalt (1874-77)
Kilometer (1:2.500.000)
Meilen in Meter.

- Politische & ethnographische Übersicht.**
- Fr. Franz. Besitz (Alger, Senegambien etc.)
 - Br. Britischer Besitz (Golfküste etc.)
 - Spanischer Besitz (Canarische Inseln)
 - Po. Portug. Besitz (Lisbon, C. Verde P. etc.)
 - Sultanat Marokko
 - Regenreich Tunis
 - Regenreich Tripoli (Türk. Völk.)
 - Maurische Stämme (Arab. Beduinen)
 - Gebiet der Tuareg (mit Arab.)
 - Gebiet der Tibbu (mit Tibesti)
 - (Die Franz. Br. Brit. Deutsch. u. die Bewohner von Taganet sind Berber.)
 - Neger-Staaten
 - Mohamedanische Gebiete (Fellata-Gebiete)
 - Senegambien, Futa-Djallon, Kaarta, Kasina, Omdurman, Gando, Sokoto und Adamaua)
 - Segu od. Bambara, Tombo, Mossi, Adu, Benin, Ibo, Aja, Biafra u. andere reine Negerländer
 - Republik Liberia (Amerikanischer Neger)
 - Aschanti-Reich
 - Königreich Dahome
 - Bornu-Reich (mohamedanisch)
 - Bagirmi-Reich
 - Königreich oder Sultanat Wadai
 - Dar-Banda-Reich
 - Permanente Flüsse
 - Periodische od. Regenflüsse (Wadi)
 - Eisenbahnen
 - Weg. Eisenbahnen etc.
 - Sand. Salzsee.

Orte von mehr als 100.000 Einw.
Orte von 100-50.000 Einw.
Orte von 50-100.000 Einw.
Orte von weniger als 10000 Einw.
Brunnen u. Zerstörungen d. Ports.



NORDOST-AFRIKA UND ARABIEN IM MAASSSTABE 1:12.500.000. Von A. Petermann.

Politische & ethnographische Übersicht.

Ägyptisches Reich	Arabien & West-Asien:
Assyrien	Türkische Gebiete in Arabien & West-Asien
Wadaï	Gebel Schammar
Libysche Tripoli	Nedschd (Wahhabiten Reich)
Somal-Länder	Oman
Galla-Länder	Hadramaut &c.
Britischer Besitz	

Zeichen-Erklärung:

- Orte von mehr als 100000 Einw.
- Orte von 100-50000 Einwohnern
- Orte von 50-10000 Einwohnern
- Orte von weniger als 10000 Einw.
- Brillen, Lagerplätze &c.
- Poststationen & Forts
- Permanente Flüsse
- Periodische- oder Regenflüsse
- Wald
- Wüstenterrain
- Weg, Reiseroad &c.





DAS CAPLAND NEBST DEM GEBIET DER HOTTENTOTTEN & KAFFERN IM MAASSSTAB VON 1:5.000.000.

Von A. PETERMANN.

Deutsche geographische Meilen (15/16)
Nautische oder See-Meilen (10/12)
Meilen in Engl. Fuss, Meilen in Faden.

- Politische & ethnographische Übersicht.
- Britische Besitzungen in Capland, Transvaal-Provinz, Natal, Basuto L., Griqua L.W.
- Orange-Fluss-Freistaat.
- Portugiesische Besitzungen.
- Gebiet der Koi-Koi oder Hottentotten-Stämme und Buschmänner.
- Eigentliche Kaffern od. Kisten-Kaffern.
- Betschuanen (Batschuaner und Basuto).
- Grenzen der Europäischen Besitzungen.
- Grenzen der Divisionen im Capland und in Natal, der Distrikte im Orange Fl. Freist.
- Klimographische Grenzen.

Zeichen-Erklärung.

- Hauptstadt des Caplandes
- Hauptstädte der Divisionen des Caplandes & Hauptstadt Natal's
- Hauptstädte der Distrikte und Vorkerstädte
- ⊙ Missionsstationen, -Distrikte oder Kreise, -Gebiete, -Aerzte, -A-Verlassene Orte u. Städt.
- ⊙ Perennante Flüsse, -Distrikte oder Kreise, -Gebiete, -Aerzte, -A-Verlassene Orte u. Städt.
- ⊙ Perennante und Süsswasser-Seen, -Distrikte oder Kreise, -Gebiete, -Aerzte, -A-Verlassene Orte u. Städt.
- ⊙ Klippen.

Abkürzungen & Sprachliches

B.-Bai od. Berg, F.-F. (Quelle), H.-H. (Hafen), K.-K. (Küste), L.-L. (Lage), M.-M. (Menge), N.-N. (Name), P.-P. (Pass), R.-R. (Richtung), S.-S. (Stamm), T.-T. (Tage), U.-U. (Umfang), V.-V. (Verkehr), W.-W. (Wasser), X.-X. (Xenon), Y.-Y. (Yield), Z.-Z. (Zeit).

B.-Bai od. Berg, F.-F. (Quelle), H.-H. (Hafen), K.-K. (Küste), L.-L. (Lage), M.-M. (Menge), N.-N. (Name), P.-P. (Pass), R.-R. (Richtung), S.-S. (Stamm), T.-T. (Tage), U.-U. (Umfang), V.-V. (Verkehr), W.-W. (Wasser), X.-X. (Xenon), Y.-Y. (Yield), Z.-Z. (Zeit).

0.124

20 mm in dia