

Escala de seis millas

N. 68 1/2 O. 2.ª & 4.ª leguas

Prospectiva de La Isla S.ª Narciso viéndose según los Rumbos que señala marcación por la cruz q. tiene 7 1/2.º m. & 8.º NE.

N. 32 1/2 O. 1.ª

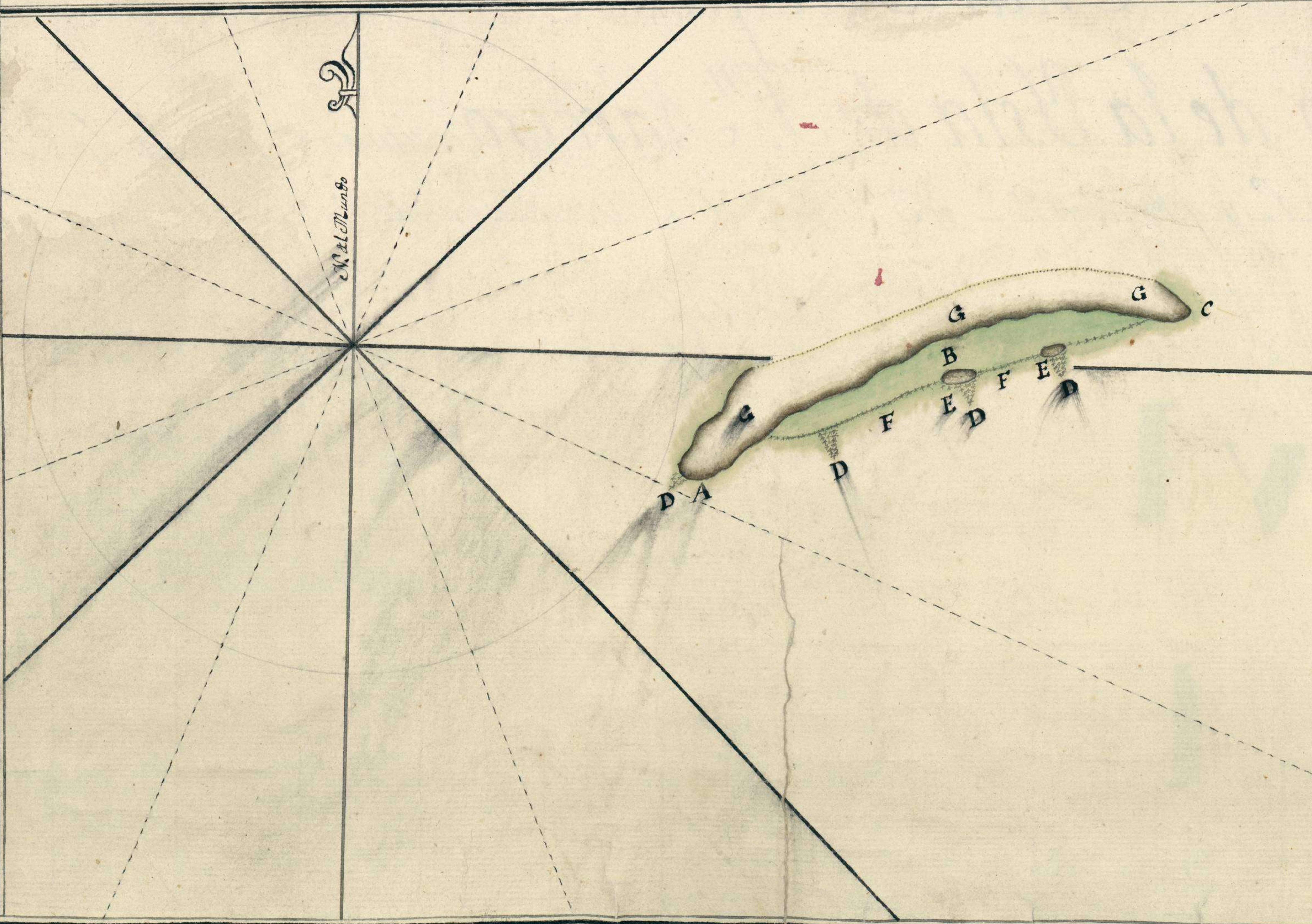
N. 16 1/2 O. D. & 3 1/2 millas

N. 79 1/2 E.

S. 8 1/2 E.


S. 74 1/2 E. D. & 6 millas

N. del Mundo



Plano de la Isla S.ª Narciso, situada Por la lat. de 17 1/2.º 26 m. Sur y por 262 1/2.º 43 m. merid. & Tenesife. Descubierta dia 28. & 29.º de 1774. Por D.º Domingo Boenecha Cap.º de Fragata de la R.ª Armada y Comend.º de la Fragata de Su Mag.ª S.ª Maria Magdalena (C.ª las Aguila, y de el Paquibote Jupiter

A. Punta Aguila
 B. Laguna Grande
 C. Punta Lagarto
 D. Baxos & Piedras mucaxa
 E. Arbolitos pequeños sobre el arenife.
 F. Arenife & Piedra mucaxa enel que Rompe el mar y lo Baña
 G. Montesitos & Arboles pequeños al paras del alto el mansano, Palmas y Plantanos.



Colour Chart #13



Nº 001746

Mar Pacifico Meridional (y Bajos)
Mar Pacifico Meridional (y Bajos)

Plano de la Ysla de Sⁿ Narciso situada por la lat.
de 17° 26' S. y por 242° 43' segun el Meridiano de Tenerife

S

S V I C I


V I

C I

17.º 24

Espana's mar to

Gliché n.º 184/6227



MUSEO NAVAL

Catalogación de cartas. 1942.

INVENTARIO

1920

SIGNATURA

54-B-44

54-B-4

D. Lopez

