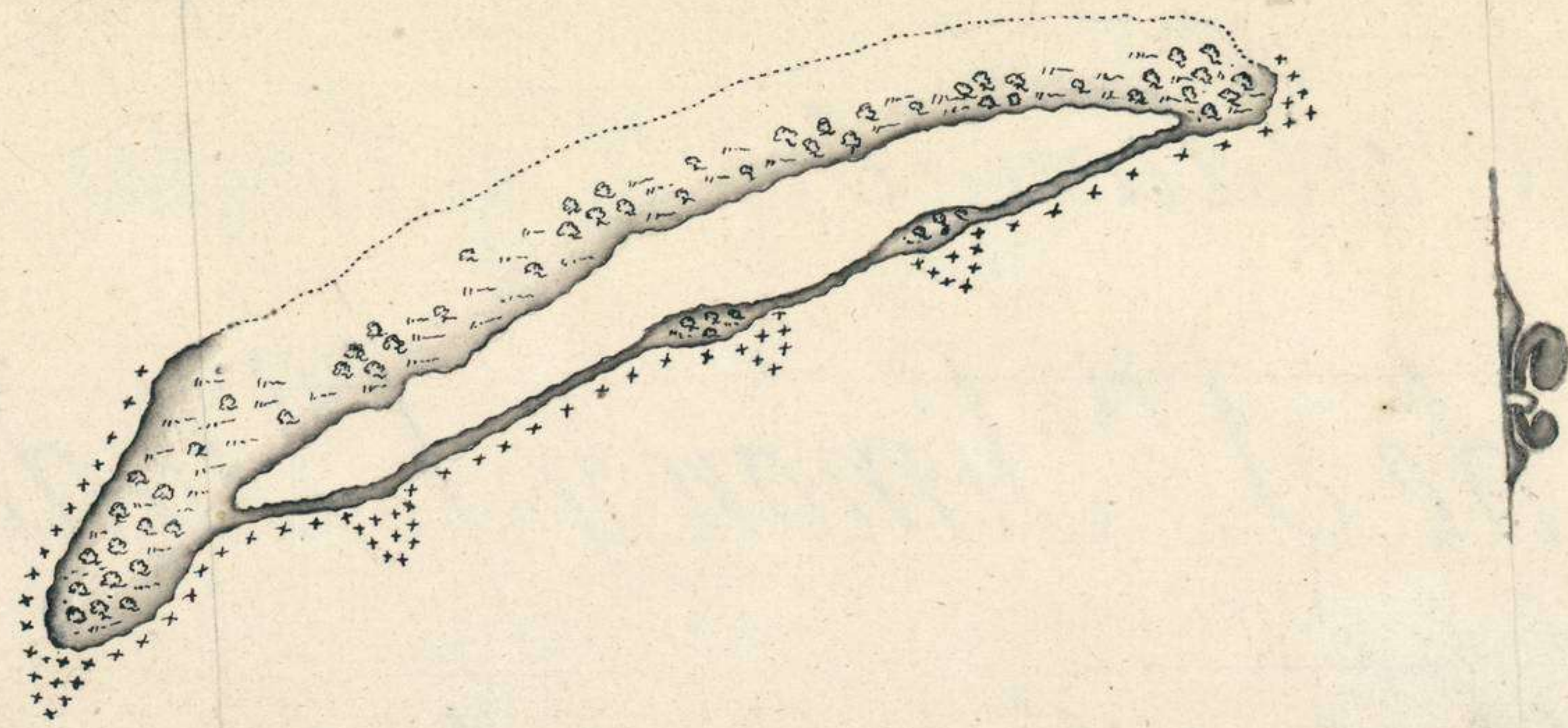


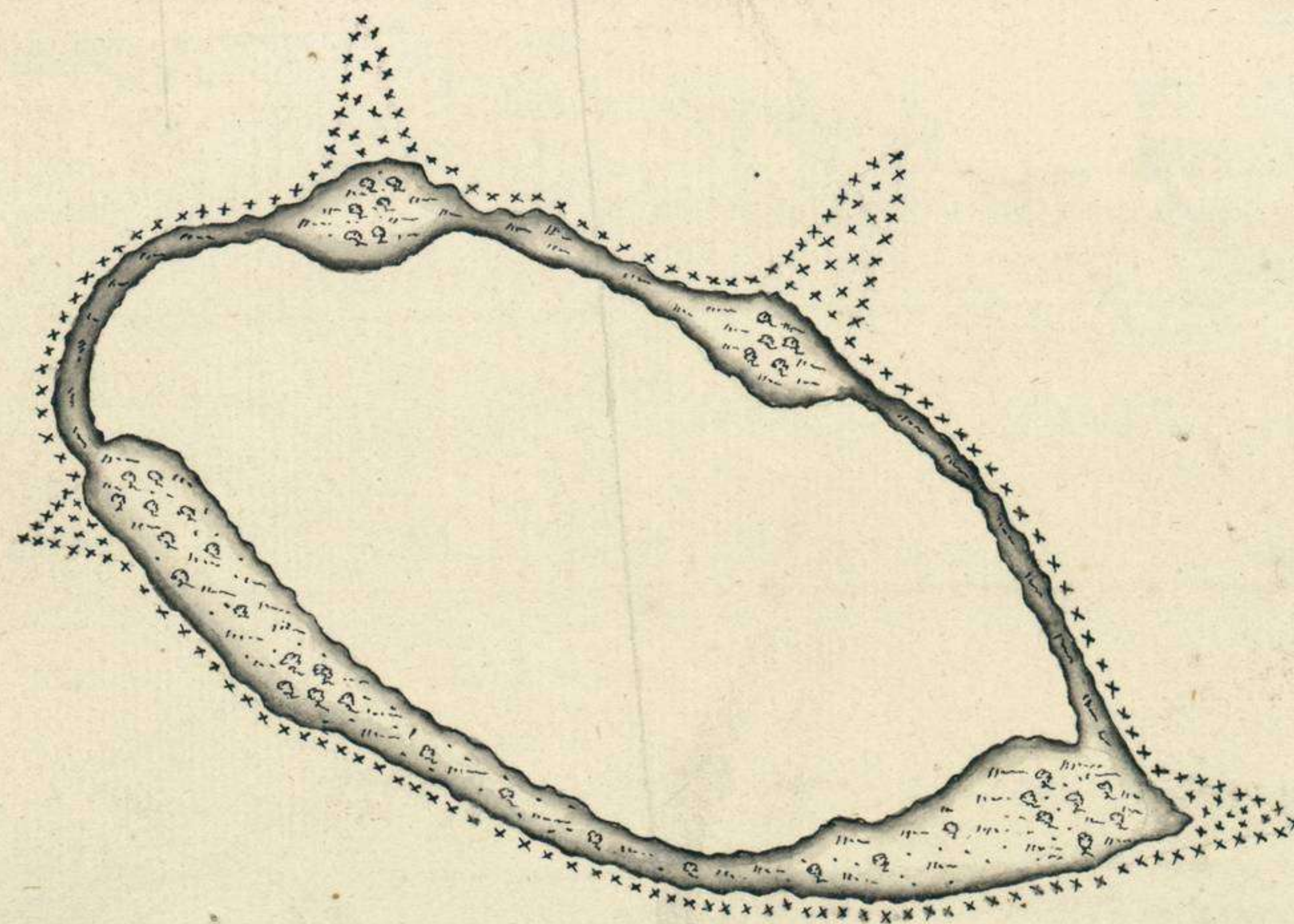
Plano de la Isla de S^{ta} Narcisca, (seignora el nombre q^e le dan los Naturales) Avistada por la propia Fragata en el mes de Oct^o de 1774. y esta en la Lat^{ud} de 17^o 26 min S. y por los 26^o 43 min Long^{itud} Merid^{ional} de Fenexife. Es bastante Rasa, y Desdora, tiene Laguna, y es Avistada

Escala de 6 Millas  Maximadas.



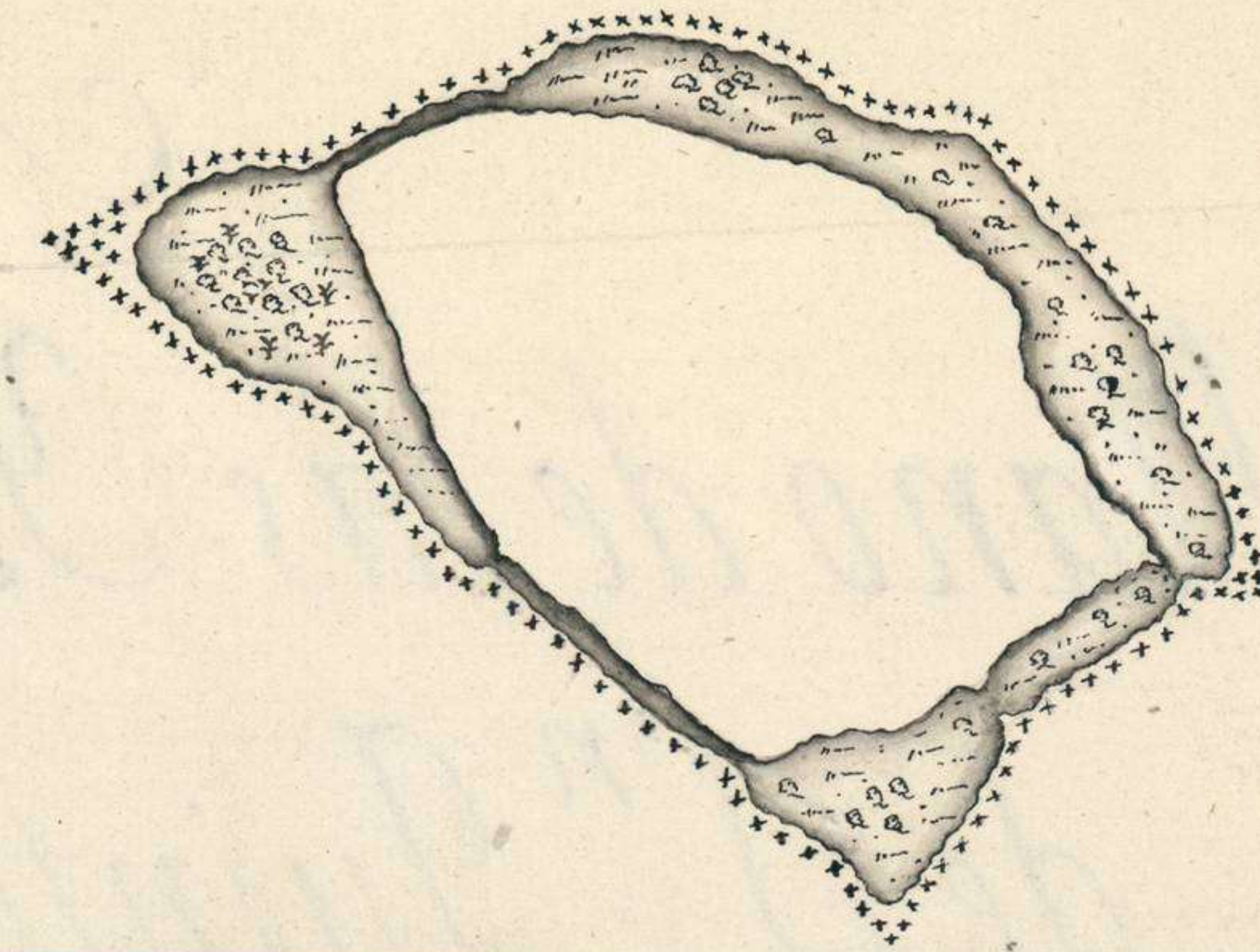
Plano de la Isla de S^{ta} Quintin, por los Naturales Caus, Esta en los 17^o 25 min de Lat^{ud} S. y en los 238^o 37 min Long^{itud} Merid^{ional} de Fenexife. Esta Avistada, Es muy Rasa, y pendera, tiene Laguna, y fue reconocida por la misma Frag^{ata} en el mes de Octubre de 1772

Escala de Tres Millas  Maximadas.




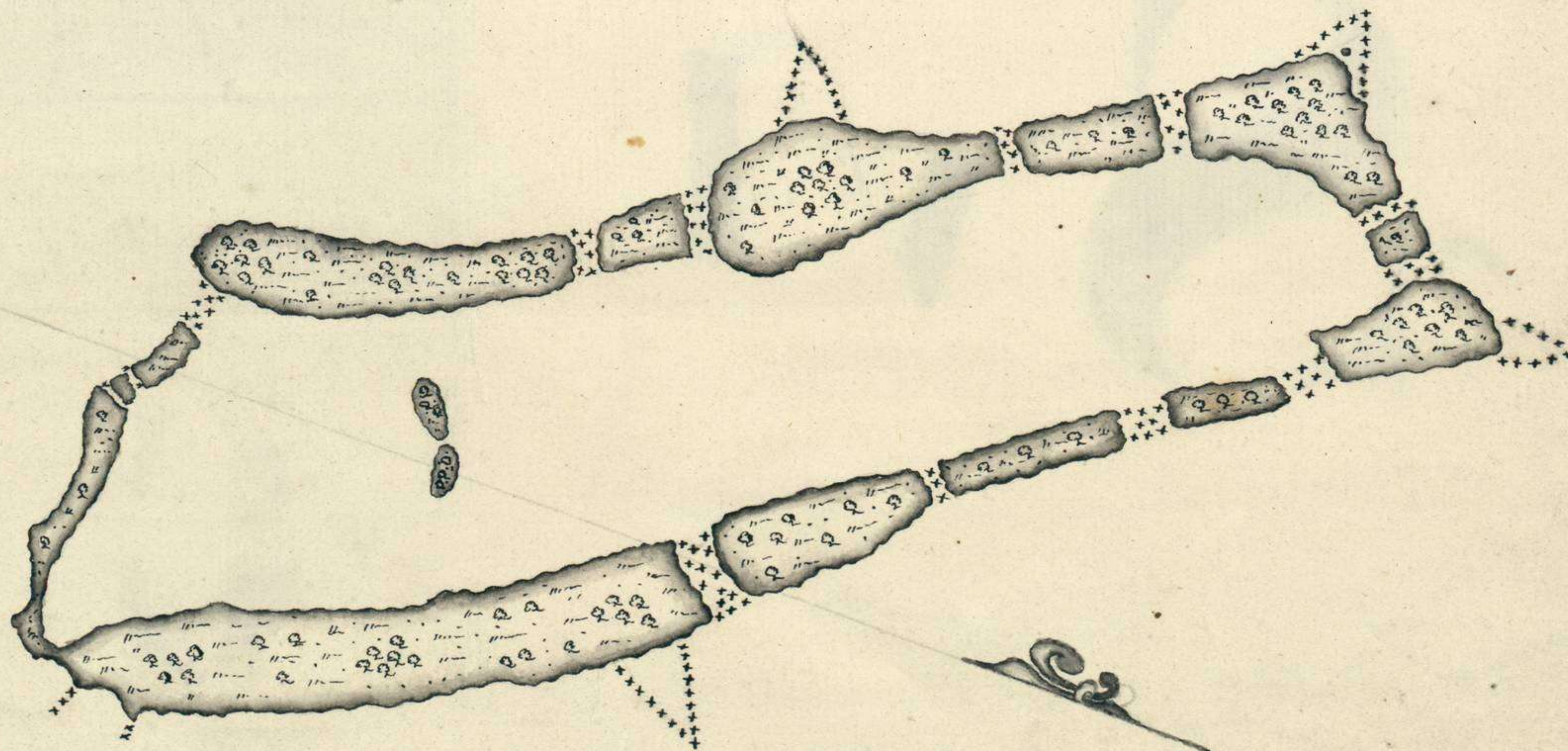
Plano de la Isla de S^{ta} Simon, y S^{ta} Judas, Descubierta y Reconocida por la Frag^{ata} de S. M. C. nombrada S^{ta} Maria Magdalena (alias Aquila) Su Comand^{ante} el Capit^{an} y Excmo. D^{on} Domingo de Boenechea, el dia 28 de Octubre de 1772, y los Naturales la llaman Tapatacota, situada en la Lat^{ud} de 17^o 20 min Sur, y en la Long^{itud} de 240^o 26 min, Mer^{idional} de Fenexife. Es muy Rasa, y tiene en medio una grande Laguna, tiene Palmas, y otros Arboles, y es Avistada

Escala de 20 Millas  Maximadas.



Plano de la Isla de Todos Santos, y sus naturales los nombran Tapujoc, Fue reconocida en 1^o de Noviembre de 1772, por la Mexica Frag^{ata}. y esta en la Lat^{ud} de 17^o 15 min S. y en la Long^{itud} de 236^o 35 min, Merid^{ional} de Fenexife. Es Rasa pero con mucha Arboleda, tiene Laguna, y banias Bocas en los Arxerifes por donde entra el mar en ellos, y es Avistada

Escala de seis Millas  Maximadas.




N° 002153/54/55/56

M

Isd de Looeada

Mar Pacifico, Meridional. (Y y Bajos)
Plano de las Yslas de S.ⁿ Narciso, de S.ⁿ Simon y S.ⁿ Judas,
de S.ⁿ Quintin o de Crue, y la de Todos Santos o de Tapu Joe.

Clicbé n.º 184/C224



MUSEO NAVAL

Catalogación de cartas. 1942.

INVENTARIO *R-1527*
SIGNATURA *[blacked out]*

54-B-11

NUMERO SIGNATURA

XVI-55

ESTAS CARTAS Y PLANOS,
PROCEDENTES DEL ANTIGUO
DEPOSITO HIDROGRAFICO,
FUERON CATALOGADAS POR EL
COMANDANTE Y OFICIALES DE
LA GARABELA SANTA MARIA,
DURANTE EL VERANO DE 1929,
EN SEVILLA CON MOTIVO DE LA
EXPOSICION IBERO-AME-
RICANA.



Personal man

Original

Mar Pacifico

54-B-11