

**Notas.** La Rada de Sta Rosa de Atacames desde el Estero de Zama hasta Punta Gorda, va trazada segun el plano levantado en 1806. por los oficiales de la Corbeta Peruana de S. M. del mando del Teniente de Navio D.<sup>o</sup> Jose Ignacio Colmenares.

El Bajo de Fonsupo y Placer de poco fondo que sale de Punta gorda, van conformes a una exposicion hecha en 1803 por un Simonel de la Corbeta Castor de S. M. a su Comandante el Teniente de Fragata D.<sup>o</sup> Jose Moraleda, cuyo individuo era natural del Pueblo de Fonsupo, pescador de profesion en su costa, havia pescado muchas veces en el Bajo, y era buen marinero y de unos 50 años de edad.

En este Bajo se havian perdido varios Buques, el uno en 1726 perdiendo la mayor parte de su tripulacion; y siendo el Simonel muchacho en 1767. vio perdese otro que venia de Panama salvandose toda la gente, de cuyo acaecimiento se tenia noticia cierta dada por D.<sup>o</sup> Bernardo Roca, Comerciante de Suayaquil que venia en el mismo Buque.

La Situacion del Bajo, segun el Simonel, es al NNE. del Morro de Sua distante como 2 leguas, y al NNW. de la Punta gorda de Esmeraldas distante como 1½ legua; es de poco menos de una legua de circunferencia, y de arena blanca dura, con algun Cancafo y tal cual Saja; en bajamar tiene cerca de 2 brazas de agua, y a en pleamar, por fuera hay 8 y 9 brazas lama, y por la parte de tierra 5 a 6 brazas. Cuando hay marejada algo gruesa levanta mucho en el Bajo, y en el Canal que forma con el placer que sale de Punta gorda.

El Bajo de S.<sup>o</sup> Mateo y Puntas de la Bahia del mismo nombre, se trazaron con arreglo a las operaciones que practico para su reconocimiento el Capitan y Piloto del Bergantin mercante S.<sup>o</sup> Antonio, D.<sup>o</sup> Jose Antonio Blanco en 1805. quien lo sondó en calma hallando su menor agua de 7 pies en el largo de 3 millas al Rumbo del N 30. AS E. del mundo, y su opuesto, y en menos de media milla de ancho, con fondo de arena y Conchuela; en su circunferencia encontro 9 brazas en arena gruesa a una milla al N 30. AS E. y a otra milla al S 30. AS O. delo extremo del Bajo, y lo mismo a media milla al E. y poco mas de media milla al O. El Canal que media entre el Bajo y la Costa (que es rasa) tiene el ancho de una legua larga, y en su mediania de 17 a 22 brazas lama.

Las Puertas de la Fola, o embocaduras de los Rios de Cayapas y de Santiago desde sus desagües hasta la union de los mismos Rios, y los Bajos Masagual, Ortiz, de Sta Rosa, y de fuera, se tomaron del plano levantado en 1805 por las individuos de la Coleta del Rey Alavera del mando del Teniente de Fragata D.<sup>o</sup> Antonio Luartara.

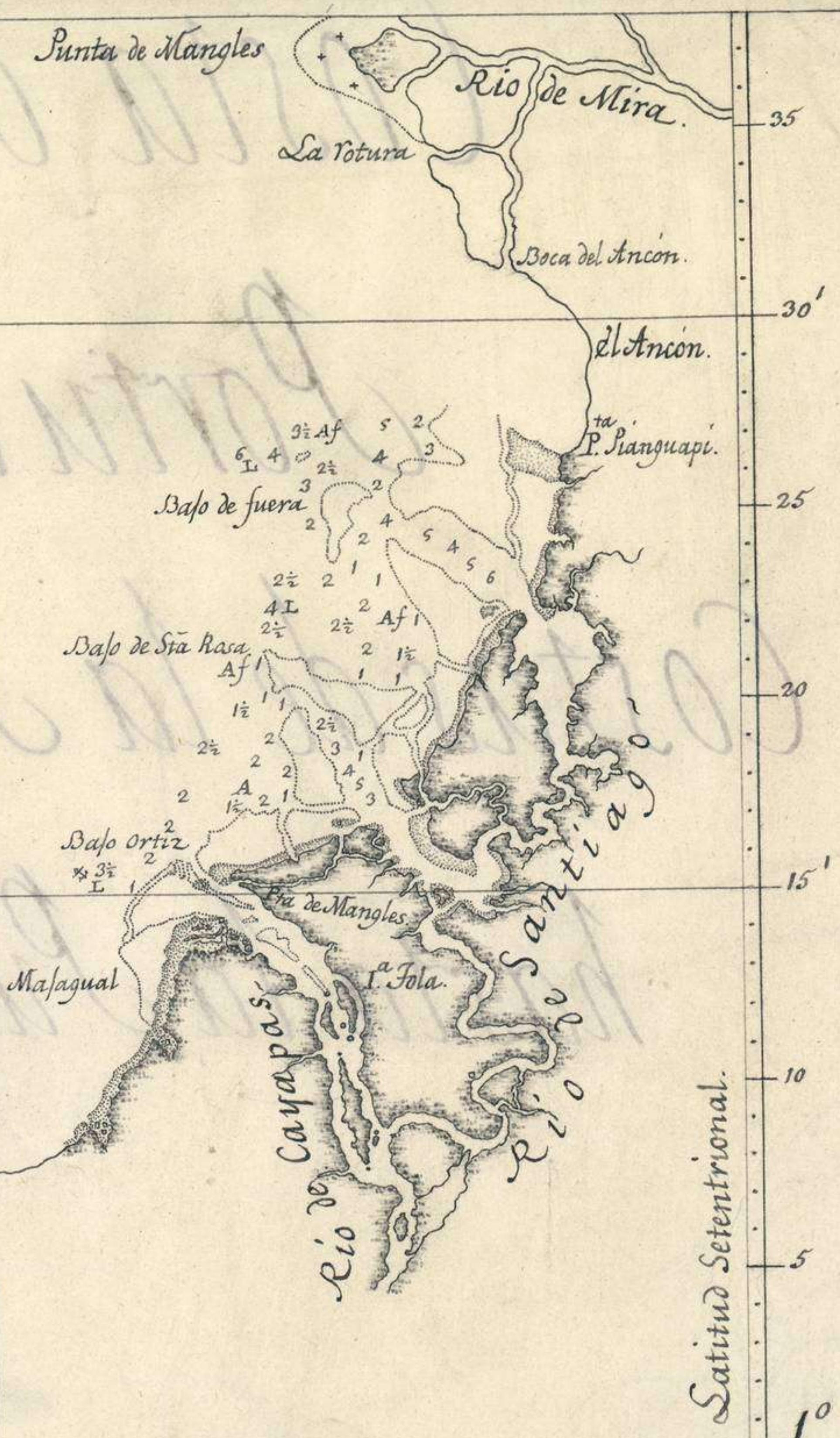
La sonda expresa brazas de 6 pies de Burgos en bajamar; sus letras A. arena; L. lama; P. piedra; C. Cancafo; g. gruesa; c. Conchuela; f. fina; b. blanca; Lp. lama parda.

En los Puertas de la Fola los dias de conjuncion y oposicion el pleamar alan 3. 20<sup>m</sup> el mayor aumento de mareas as 11½ pies de Burgos y el menor de 9.

Los tramos de Costa restantes se tomaron de la Carta del Deposito Hidrografico publicada en 1800, y estas expresiones 100 100 indican que no se halló fondo con estos numeros de brazas.

A. Balcaton

Quando por las lluvias estan de avenida los caudalosos Rios de Esmeraldas, Verde, Santiago y otros de esta Costa, se presenta el agua tan revuelta hasta estar a ocho o nueve leguas de tierra, que parece de un placer de 2 u 3 brazas de fondo.

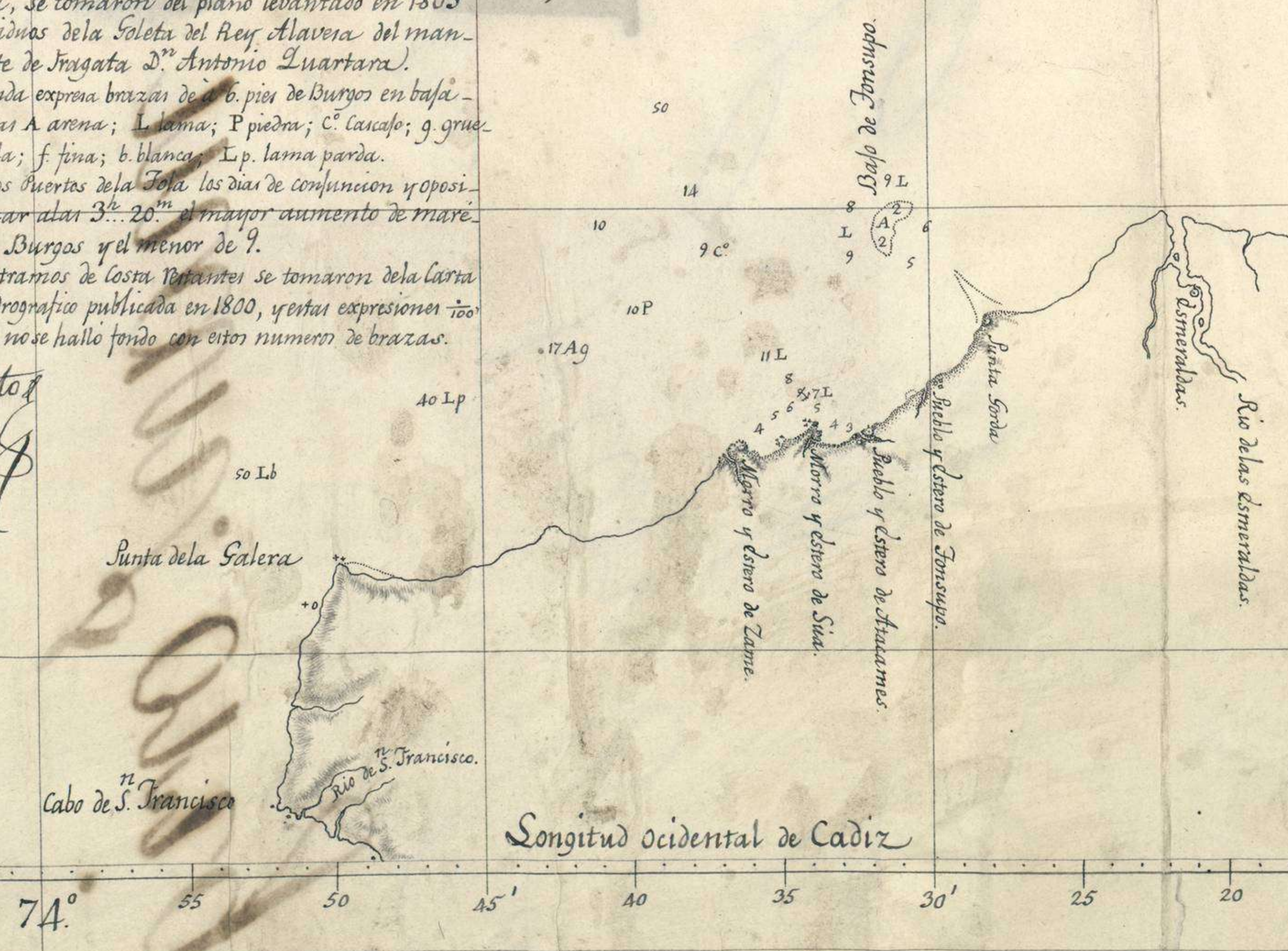


**Costas de la Provincia de Esmeraldas en el Reyno de Quito desde el Cabo de S.<sup>o</sup> Francisco hasta la Punta de Mangles del Rio Mira Arregladas alas observaciones y reconocimientos que se verificaron hasta 1826.**

Situaciones comunicadas de Londres por D.<sup>o</sup> Felipe Bauza en 31 de Marzo de 1827.

	Latitud N.	Long. O. de Cadiz
Cabo de S. <sup>o</sup> Francisco.....	+ 0. 39. 41,7	73. 52. 00
Punta de la Galera.....	+ 0. 48. 00	73. 50. 00
Pueblo de Atacames.....	+ 0. 52. 30	73. 32. 00
Pueblo de Esmeraldas.....	+ 0. 57. 07	73. 21. 00
Punta de Mangles de Fola.....	+ 1. 15. 30	72. 53. 41
Punta de Mangles de Mira.....	+ 1. 37. 00	72. 50. 06

+ Latitud observada en la mar.      + Idem en tierra.  
 Δ Situacion que resulta de operaciones trigonometricas  
 ○ Longitud Cronometrica, y las demas Longit. son deducidas.






001224

Costa occidental de America.

Portulano de Quito y Panamá.

Costas de la Provincia de Esmeraldas desde Cabo de S<sup>no</sup> Fran  
hasta la Punta de Mangles del Rio de Mira.



MUSEO NAVAL

Catalogación de cartas.

1954  
1942.

INVENTARIO

1286

SIGNATURA

33 - B - 3

33-B-3

19

nº 79

Aviso 2

armario 12

XVII-19 SIGNATURA

NÚMERO

ESTAS CARTAS Y PLANOS,  
PROCEDENTES DEL ANTIGUO  
DEPÓSITO HIDROGRÁFICO,  
FUERON CATALOGADAS POR EL  
COMANDANTE Y OFICIALES DE  
LA CARABELA SANTA MARIA,  
DURANTE EL VERANO DE 1929,  
EN SEVILLA CON MOTIVO DE LA  
EXPOSICIÓN IBERO - AME-  
RICANA.



Vertical stamp: MUSEO NAVAL

