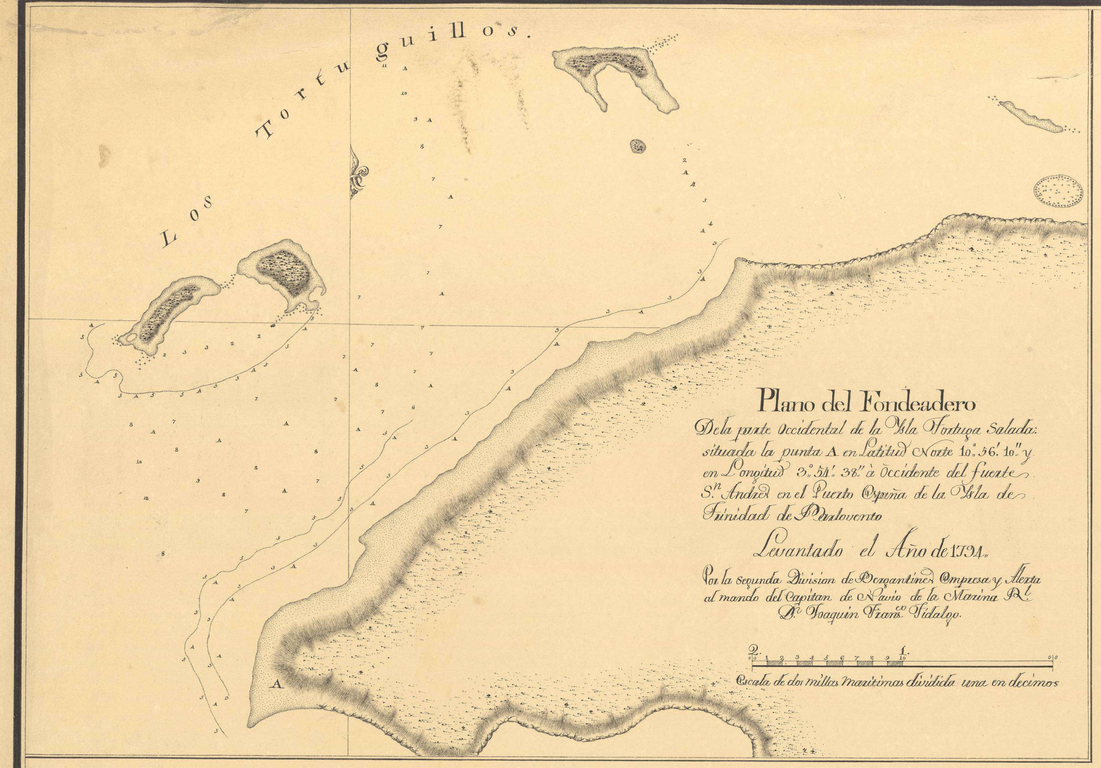


## Plano del Fondeadero

De la parte Occidental de la Isla Vorhuca Salada: situada la punta A en Latitud Norte 10.º 56.' 10.'' y en Longitud 3.º 51.' 38.'' à Occidente del fuerte S.n Andres en el Puerto Español de la Isla de Trinidad de Barlovento

Levantado el Año de 1794.

Por la Segunda Division de Bergantines Empresa y Alerta al mando del Capitan de Navio de la Marina R.l D.n Joaquin Fran.co Fidalgo.

Escala de dos millas maritimas dividida una en decimos

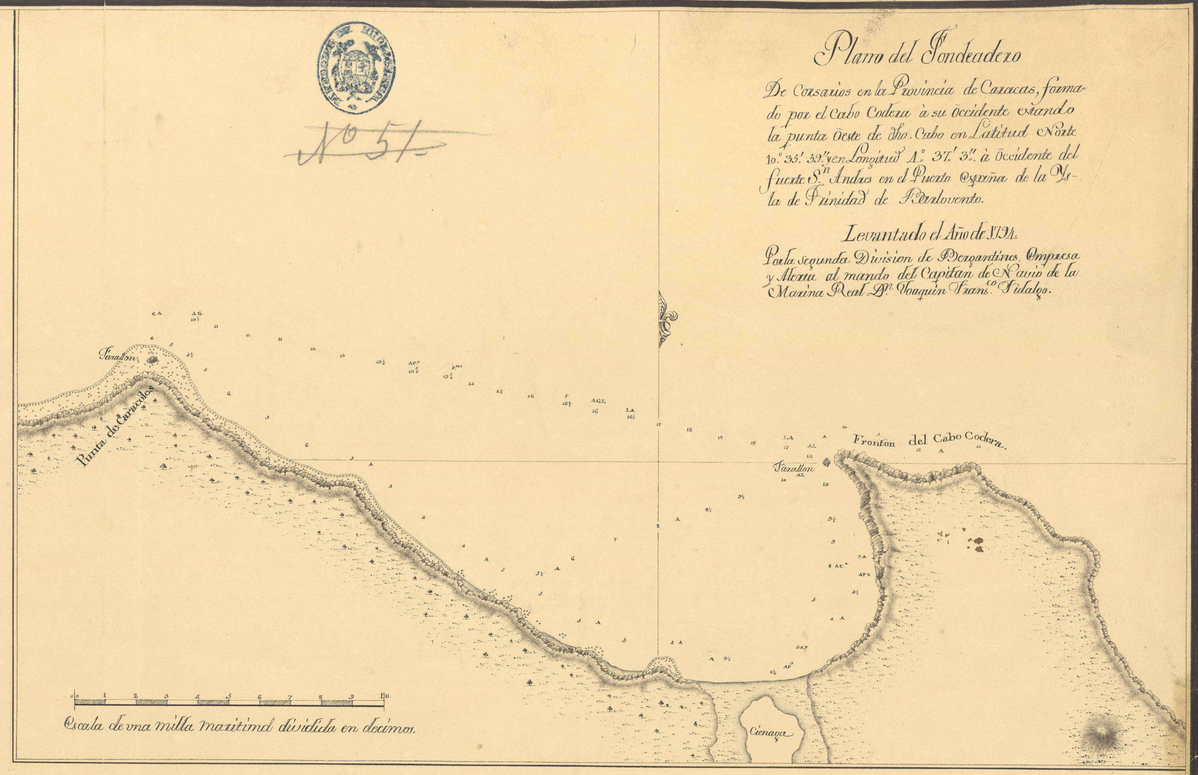


## Plano del Fondeadero

De Corsarios en la Provincia de Caracas, formado por el Cabo Codera à su Occidente estando la punta Oeste de dho. Cabo en Latitud Norte 10.º 33.' 33.'' en Longitud A.º 37.' 3.'' à Occidente del fuerte S.n Andres en el Puerto Español de la Isla de Trinidad de Barlovento.

Levantado el Año de 1794.

Por la Segunda Division de Bergantines Empresa y Alerta al mando del Capitan de Navio de la Marina Real D.n Joaquin Fran.co Fidalgo.

Escala de una milla maritima dividida en decimos.

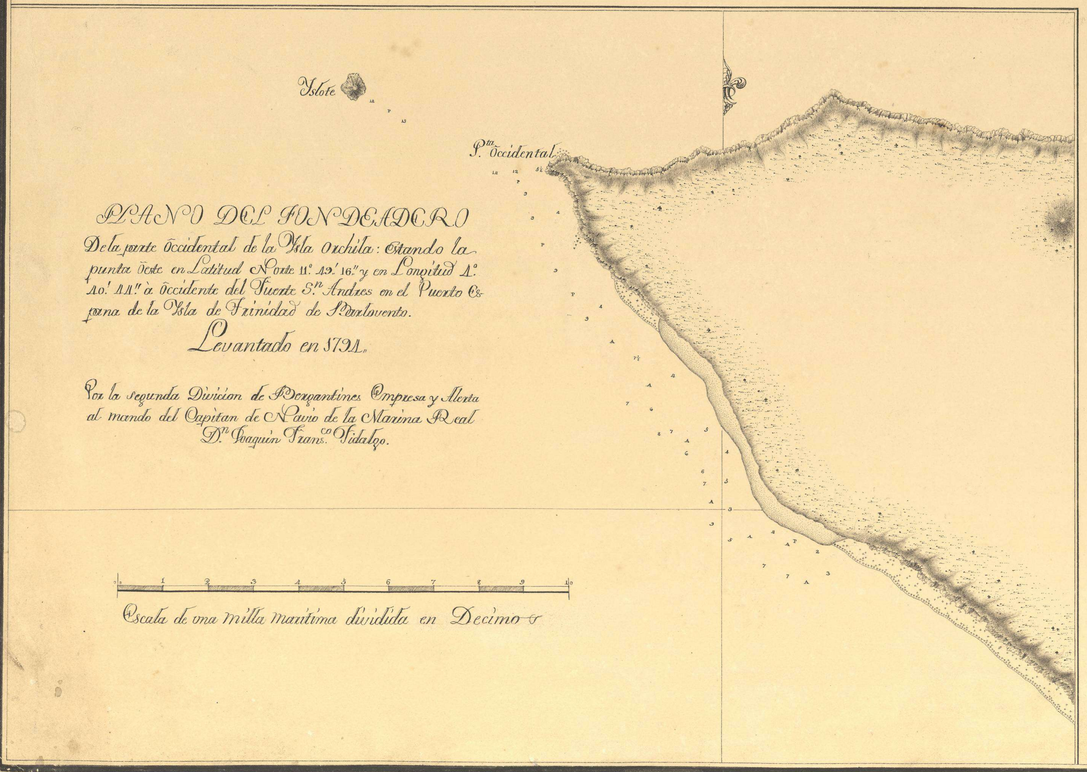


## PLANO DEL FONDEADERO

De la parte Occidental de la Isla Orchila: Estando la punta Oeste en Latitud Norte 11.º 49.' 16.'' y en Longitud A.º 10.' 11.'' à Occidente del Fuerte S.n Andres en el Puerto Español de la Isla de Trinidad de Barlovento.

Levantado en 1794.

Por la segunda Division de Bergantines Empresa y Alerta al mando del Capitan de Navio de la Marina Real D.n Joaquin Fran.co Fidalgo.

Escala de una milla maritima dividida en Decimos

## Plano de la Ensenada, Fondeadero y Pozo de Chuspa en la Costa de Caracas que se halla al N.º 73.º 15.' O. de la punta occidental del Cabo Codera distante 1.a 1.a millas 2.e decimos de milla

Levantado en 1794.

Por la Segunda Division de Bergantines Empresa y Alerta al mando del Capitan de Navio de la Marina Real D.n Joaquin Fran.co Fidalgo

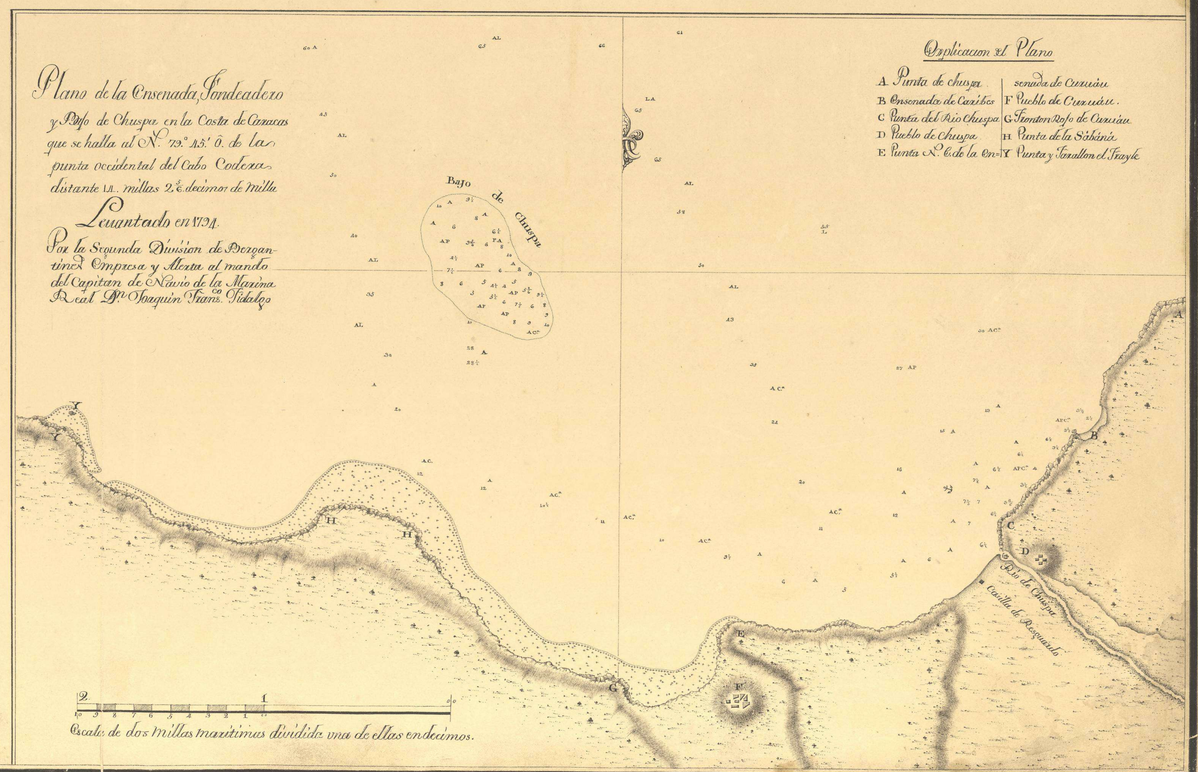


Explicacion del Plano

| | |
|---|---|
| A Punta de Chuspa | senada de Cumaucau |
| B Ensenada de Cuaiticos | F Pueblo de Cumaucau |
| C Punta del Rio Chuspa | G Fuerte Pozo de Cumaucau |
| D Pueblo de Chuspa | H Punta de la Sabana |
| E Punta N.e de la En- | I Punta y Fondeadero del Frayle |

Escala de dos millas maritimas dividida una de ellas en decimos.

Joaquin Fran.co Fidalgo