Nº. 10

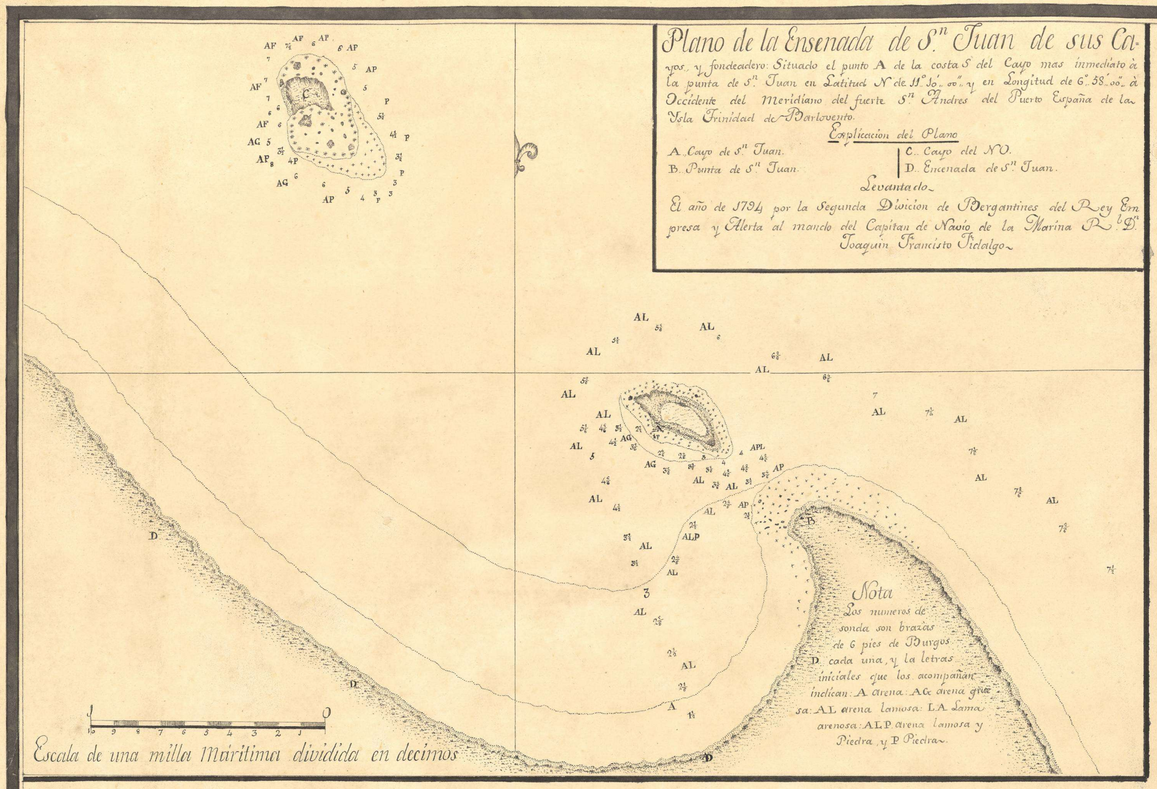

## Plano de la Ensenada de Sn. Juan de sus Cayos, y fondeadero: Situado el punto A de la costa S del Cayo mas inmediato à la punta de Sn. Juan en Latitud N de 11°. 10'. 00". y en Longitud de 6°. 58'. 00". à Occidente del Meridiano del fuerte Sn. Andres del Puerto España de la Isla Trinidad de Barlovento.

Explicacion del Plano

A. Cayo de Sn. Juan.
B. Punta de Sn. Juan.
C. Cayo del N.
D. Ensenada de Sn. Juan.

Levantado

El año de 1794 por la Segunda Division de Bergantines del Rey Empresa y Alerta al mando del Capitan de Navio de la Marina Rl. Dn. Joaquin Francisco Fidalgo.

Nota

Los numeros de sonda son brazas de 6 pies de Burgos D. cada una, y la letras iniciales que los acompañan indican: A arena. AG arena gruesa: AL arena lamosa: LA Lama arenosa: ALP arena lamosa y Piedra, y P Piedra.

Escala de una milla Maritima dividida en decimos

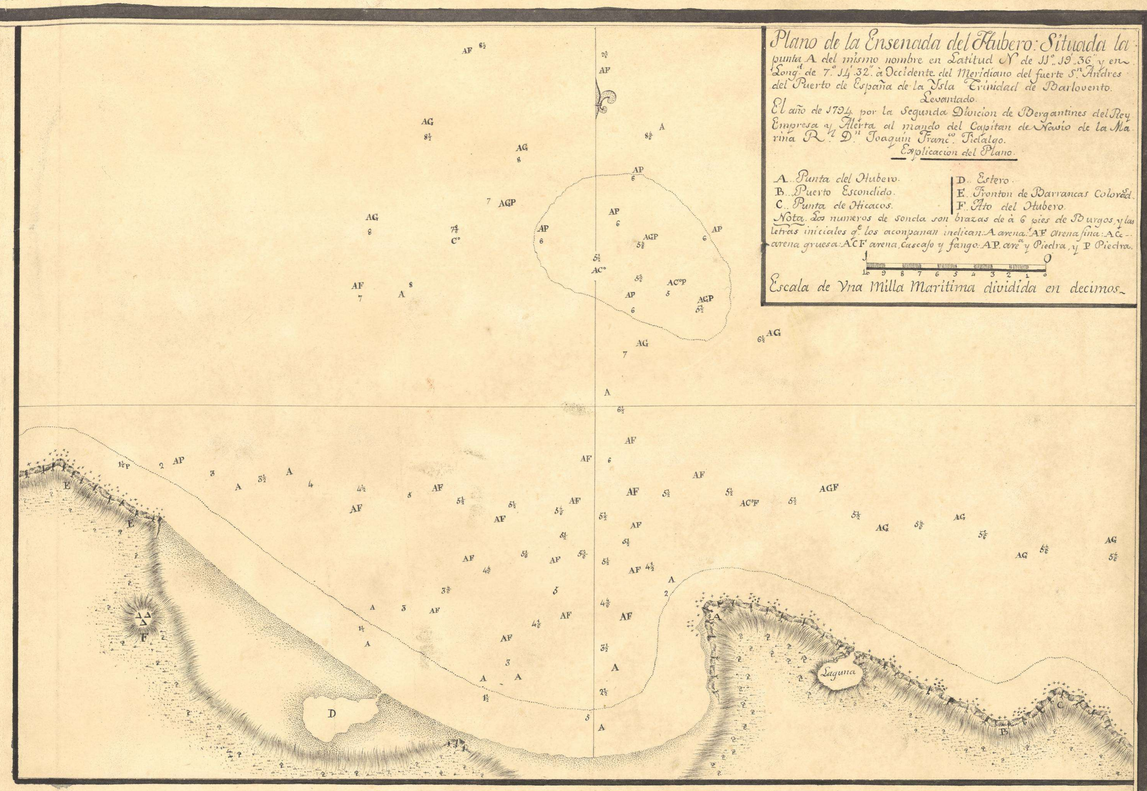

## Plano de la Ensenada del Hubero: Situada la punta A del mismo nombre en Latitud N de 11°. 19'. 56". y en Long. de 7°. 14'. 32". à Occidente del Meridiano del fuerte Sn. Andres del Puerto de España de la Isla Trinidad de Barlovento.

Levantado

El año de 1794 por la Segunda Division de Bergantines del Rey Empresa y Alerta al mando del Capitan de Navio de la Marina Rl. Dn. Joaquin Franco. Fidalgo.

Explicacion del Plano.

A. Punta del Hubero.
B. Puerto Escondido.
C. Punta de Oricacos.
D. Estero.
E. Tronton de Barrancas Colorad.
F. Rio del Hubero.

Nota. los numeros de sonda son brazas de à 6 pies de Burgos y las letras iniciales q. los acompañan indican: A arena. AF arena fina. AG arena gruesa: ACF arena, Cascajo y fango: AP. arn. y Piedra, y P Piedra.

Escala de Vna Milla Maritima dividida en decimos.

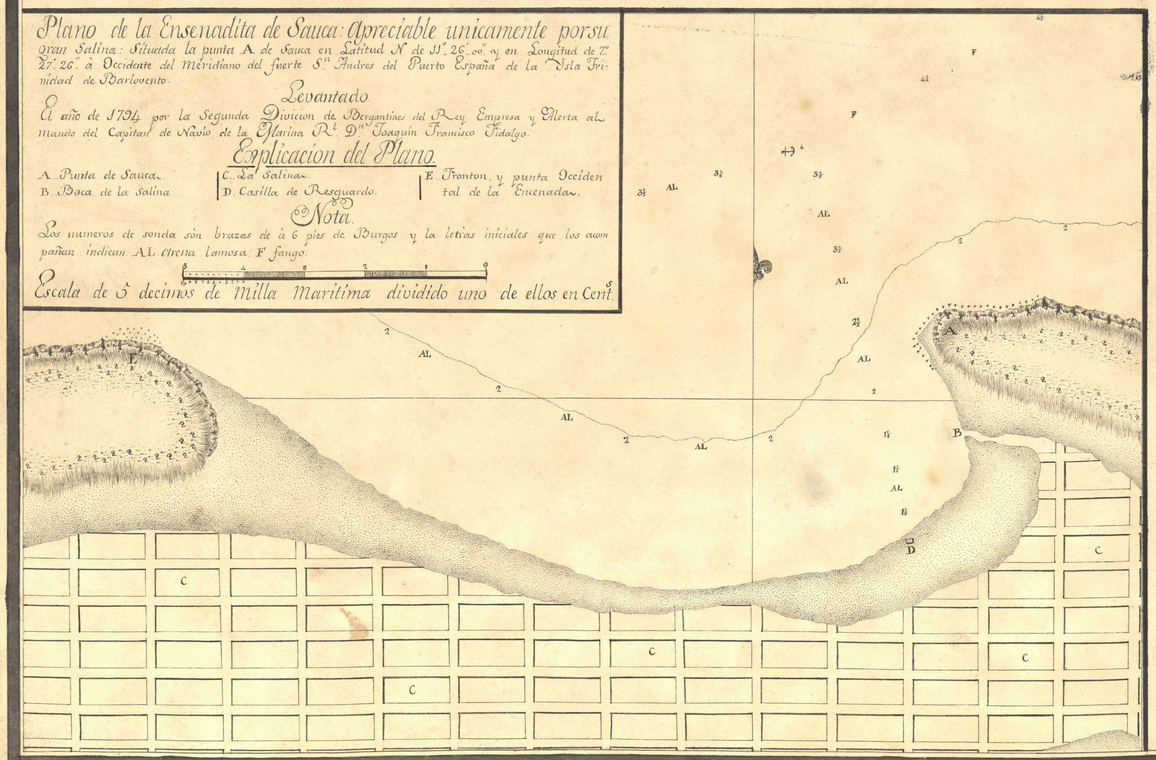

## Plano de la Ensenadita de Sauca: Apreciable unicamente por su gran Salina: Situada la punta A de Sauca en Latitud N de 11°. 26'. 00". y en Longitud de 7°. 27'. 26". à Occidente del Meridiano del fuerte Sn. Andres del Puerto España de la Isla Trinidad de Barlovento.

Levantado

El año de 1794 por la Segunda Division de Bergantines del Rey Empresa y Alerta al Mando del Capitan de Navio de la Marina Rl. Dn. Joaquin Francisco Fidalgo.

Explicacion del Plano

A. Punta de Sauca.
B. Boca de la Salina
C. La Salina.
D. Casilla de Resguardo.
E. Tronton, y punta Occidental de la Ensenada.

Nota.

Los numeros de sonda son brazas de à 6 pies de Burgos y la letras iniciales que los acompañan indican: AL arena lamosa: F fango.

Escala de 5 decimos de milla Maritima dividido uno de ellos en Cents.

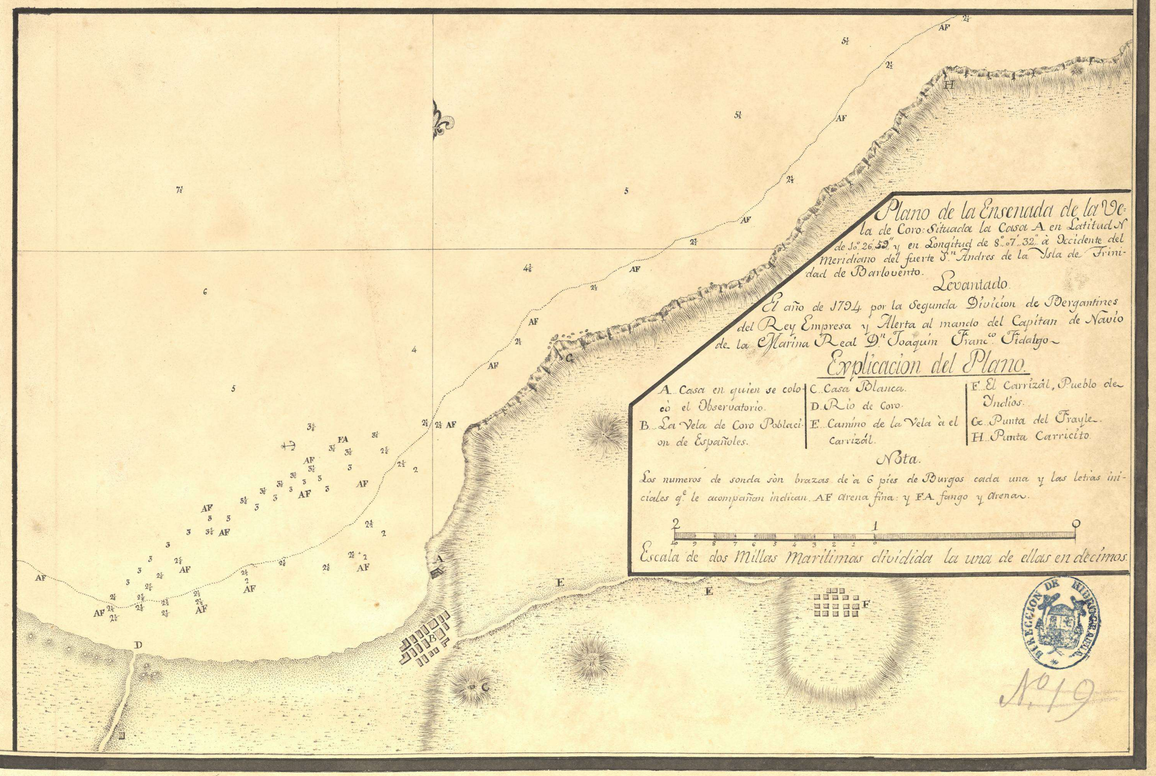

## Plano de la Ensenada de la Vela de Coro: Situada la Costa A en Latitud N de 11°. 26'. 30". y en Longitud de 8°. 7'. 32". à Occidente del Meridiano del fuerte Sn. Andres de la Isla de Trinidad de Barlovento.

Levantado

El año de 1794 por la Segunda Division de Bergantines del Rey Empresa y Alerta al mando del Capitan de Navio de la Marina Real Dn. Joaquin Franco. Fidalgo.

Explicacion del Plano.

A. Casa en quien se colocò el Observatorio.
B. La Vela de Coro Poblacion de Españoles.
C. Casas Blancas.
D. Rio de Coro.
E. Camino de la Vela à el Carrizal.
F. El Carrizal, Pueblo de Indios.
G. Punta del Frayle.
H. Punta Carricito

Nota.

Los numeros de sonda son brazas de à 6 pies de Burgos cada una y las letras iniciales q. le acompañan indican. AF arena fina. y FA. fango y arena.

Escala de dos Millas Maritimas dividida la una de ellas en decimos.

Coleccion de Hidrografia

Nº 19

Joaquin Franco. Fidalgo

Mant. del Castillo y Armenta