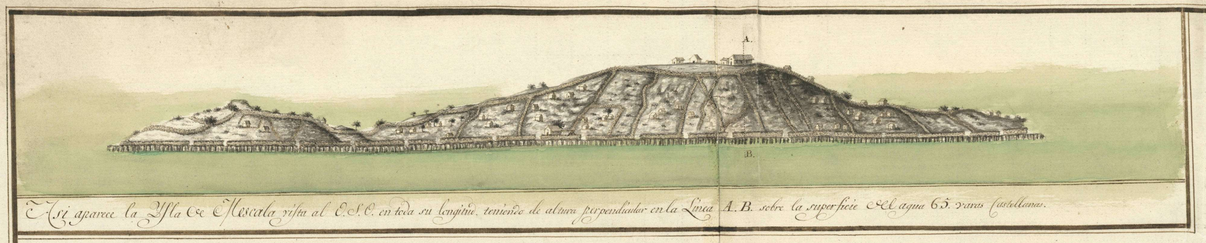

Asi aparece la Isla de Mescala vista al E. S. E. en toda su longitud, teniendo de altura perpendicular en la Linea A. B. sobre la superficie del agua 65. varas castellanas.

Plano Geometrico del Lago de Chapala

Situado el Campamento de Tlachichilco al S. 45° E. de la Ciudad de Guadalaxara Capital de la Prov.a de la N. G. en el Reino de N. E. á distancia de 12½ Leguas.

Levantado de orden del Excmo. Sor. Dn. Jose de la Cruz, Caballero Gran Cruz de la Real Orden Americana de Isabel la Catolica, Mariscal de Campo de los Rs. Exercs. Comandante gral. de este Reino de N. G. Presidente de su Real Audiencia, y General en Gefe del Exto. de Operaciones del mismo Reyno.

Por el Alferes de Fragata y primer Piloto de la R.a Armada Dn. Jose Narvaez, en el año de 1815.

Escala de 66 32 varas castell.s Esp.s á una legua de 20 al grado.

Escala de 300 varas d.s Esp.s á una leg.a de las usuales en el Reino.

Los Numeros de Sonda, son brazas de 20 varas d.s Esp.s una, y dudosos á la reparar en que fue hecho el Lago en los meses de Agosto y Junio del presente año.

Isla de Mescala
Isla Chica
Isla de Chapala
Cerro de los Chiles
Cerro de los Elisiros
Cerro de S. Pablo
Cerro de S. Tomas
Cerro de Jocotepec
Cerro de Tarecua
Cerro de Tecolotlan
Cerro de Tapalpa
Cerro de Tonalá
Cerro de Tlaquepaque
Cerro de Zacoalco
Cerro de Ixtlahuacan
Cerro de Ixtlan
Cerro de Tlajomulco
Cerro de Zacatecas
Cerro de Tlacotepec
Cerro de Tlaxomulco
Cerro de Tlaxomulco
Cerro de Tlaxomulco

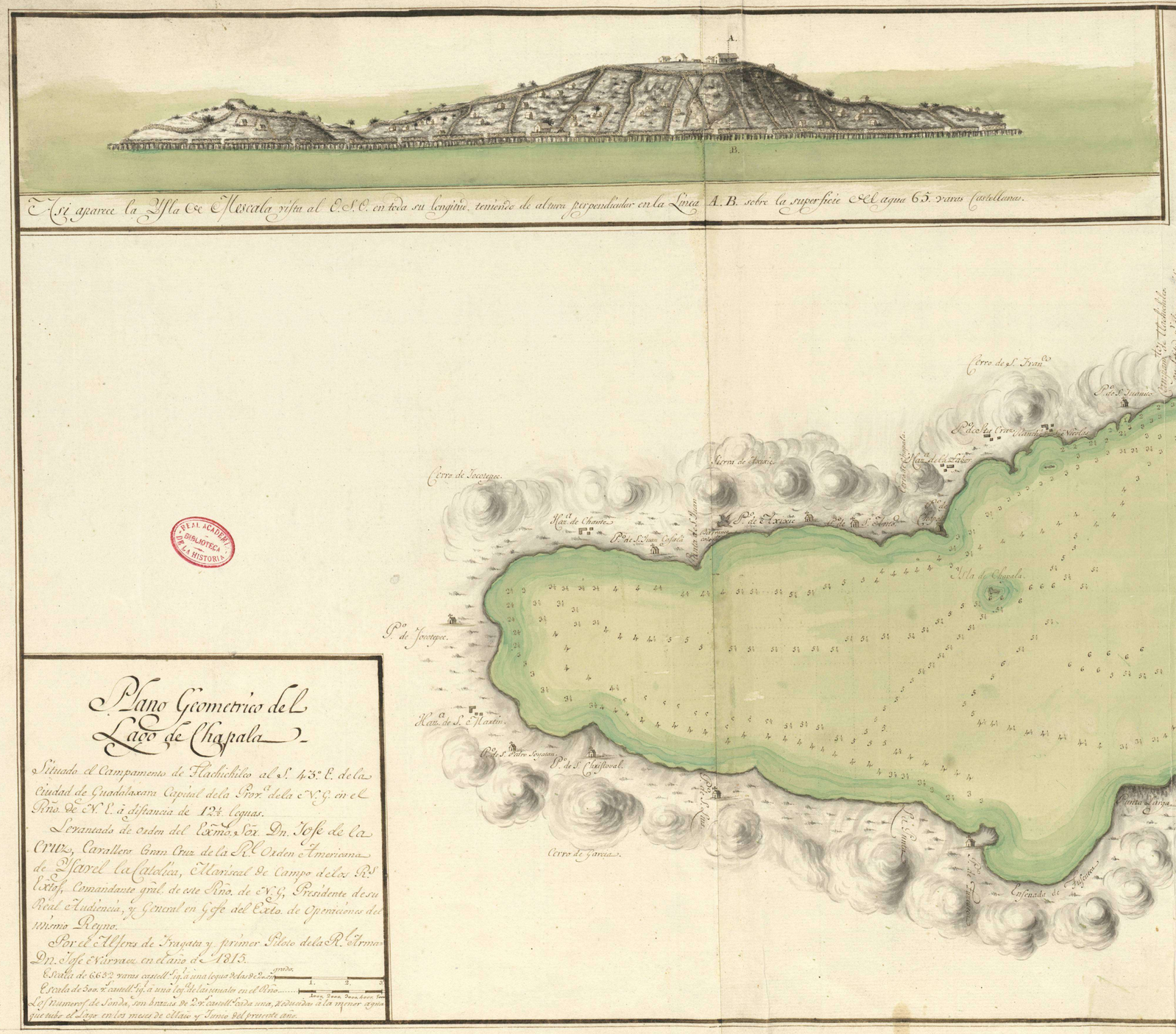
A.
B.
Asi aparece la Isla de Mescala vista al O.S.O. en toda su longitud teniendo de altura perpendicular en la Linea A.B. sobre la superficie del agua 65. varas castellanas.
Plano Geometrico del Laço de Chapala
Situado el Campamento de Flachichilco al S. 43.° E. de la Ciudad de Guadalaxara Capital de la Prov.a de la N.G. en el Rino. de N.E. à distancia de 12½ leguas.
Levantado de orden del Excmo. Sor. Dn. Jose de la Cruz, Caballero Gran Cruz de la R.l Orden Americana de Isabel la Catolica, Mariscal de Campo de los R.s Exercitos, Comandante grl. de este Rino. de N.G. Presidente de su Real Audiencia, y General en Gefe del Exto. de Operaciones del mismo Reyno.
Por el Alferes de Fragata y primer Piloto de la R.l Armada Dn. Jose Narvaez en el año de 1815.
Escala de 6652 varas castell.s Sig.s à una legua de las de Europa
Escala de 300 v.s castell.s Sig.s à una leg.a de las iguales en el Rino.
Los numeros de Sonda, son brazas de 20 v.s castell.s cada una, reducidas à la menor agua que tuvo el Laço en los meses de Mayo y Junio del presente año.
Cerro de Jocotepec.
Cerro de Garcia.
Cerro de S.t Fran.co
Cerro de los Chiles.
Cerro de los Alfileres
Cerro de D.o Elig.o
Cerro Chiquiguitillo.
Isla de Mescala
Isla Chica.
Isla de Chapala.
Ranchería del Sp.
Ranchería del Cu
Ensenada de Colombo
Ensenada de Tuxpan
Ensenada de Pelo alto
Punta Decorol
Rio grande
P.o de S. Luis.
P.o de Jocotepec.
P.o de S. Pedro Soyatan
P.o de S.t Christoval
P.o de Tuxpan
P.o de Jamatlan
Hac.a de Chante
Hac.a de S.t Martin
Hac.a de Hispan
Hac.a del Cura
Hac.a de la Cruz
Hac.a de Nicolas
Hac.a de Tuxcueo
Hac.a de Tuxpan
Hac.a de Tuxcueo
Punta Larga
Punta Chica
Punta de la Cruz
Punta de S.t Juan Cosala
Punta de S.t Fran.co
Punta de S.t Antonio
Punta de S.t Pedro
Punta de S.t Christoval
Punta de S.t Pedro Tuxpan
Punta de S.t Pedro Chicam.

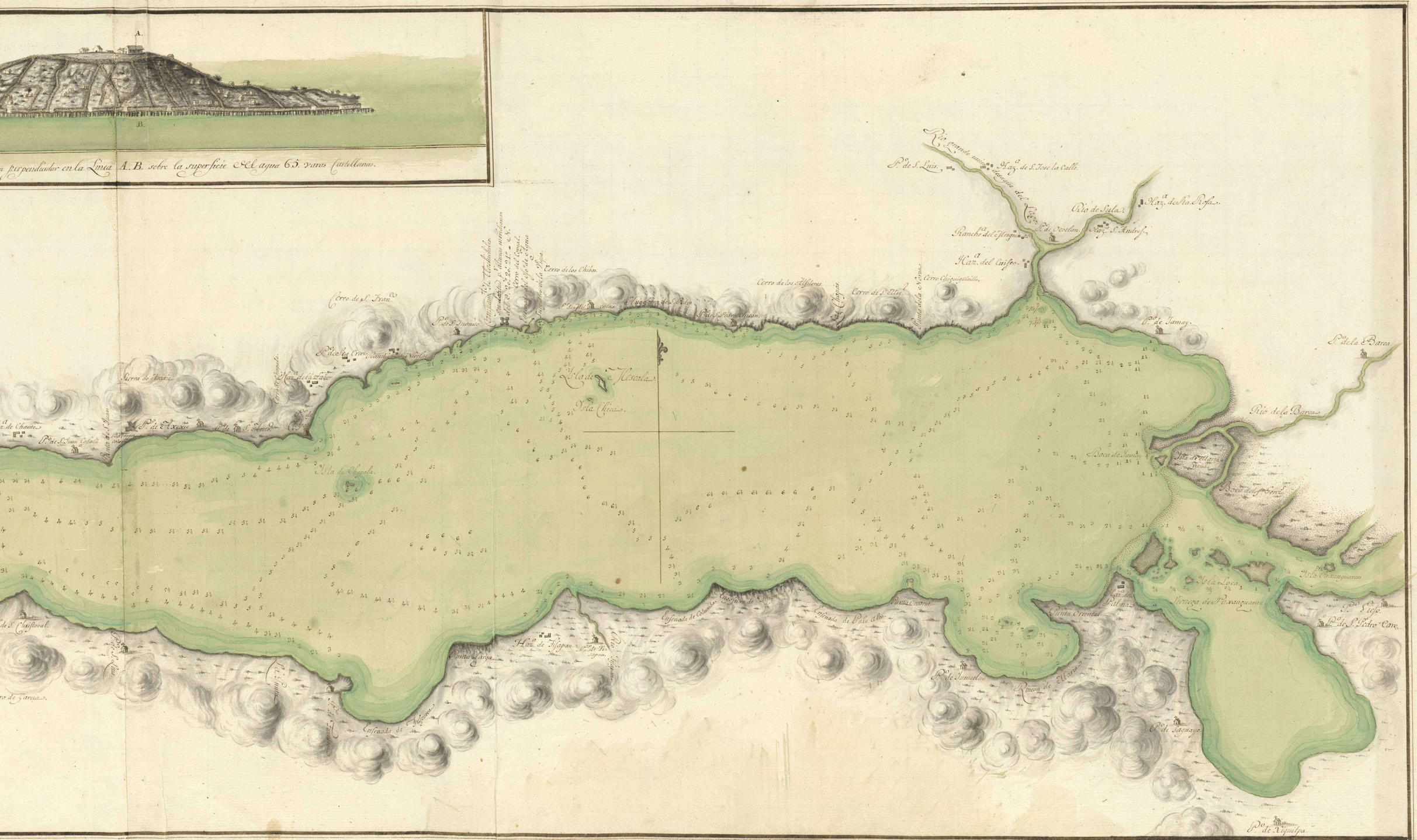

(c) Real Academia de la Historia