









Explicacion de los Signos.

- Capital del Reyno. 
- Signo del Quartel gral. 
- Pueblos. 
- Haciendas. 
- Ranchos. 
- Ventas. 
- Molinos. 
- Puntos fortificados. 

Nota.

Esta linea ----- demarca la Jurisdiccion de esta Comandancia.

Comandancia q.^a de la Linea de puestos militares, y de los alrededores de Mexico.

Craguis q.^a manifiesta el territorio q.^a comprende esta linea, sus pueblos y puntos fortificados; formado de orden del Sr. D.^o Joaquin Nuevo y Carrascosa, Teniente Coronel de los RR.^{os} Exerçitos, y Comandante gral. de la misma, quien lo dedica al Excmo. Sr. D.^o Juan Ruiz de Apodaca Virrey Gobernador y Capitan Gral. de esta N.^{ra} E.^{spaña} año de 1757.




Escala de cinco leguas.