



GEOGRAFIA
MODERNA.

TOMO II.

GEORGRAFIA

MODERNA.

TOMO II.

GEOGRAFIA MODERNA,

ESCRITA EN FRANCES

Por el Abad NICOLLÉ DE LA CROIX:

TRADUCIDA Y AUMENTADA

CON UNA GEOGRAFIA NUEVA

DE ESPAÑA

*Por el Doctor Don JOSEF JORDAN Y FRAGO,
Doctoral de la Real Capilla del Convento de la En-
carnacion de esta Corte.*

*Sis apis idcirco , non turpis aranea , gentes
Qui lustras : legit hæc virus , at illa favos.*



MADRID. MDCCLXXIX.

Por D. JOACHIN IBARRA , Impresor de Cámara de S. M.

Con las licencias necesarias.

GEOGRAFIA MODERNA

ESCRITA EN FRANCÉS

Por el Abad NICOLAS DE LA CROIX

TRADUCIDA Y AUMENTADA


CON UNA GEOGRAFIA NUEVA

DE ESPAÑA

Por el Doctor DON JOSE JORDAN Y TRAGO,
Doctor de la Real Academia de la Lengua

Comisionado de esta Corte.

Se vende en Madrid, en la libreria de D. J. Jordán y Trago,
Calle de San Mateo, número 10.



MADRID: MDCCLXXIX

Por D. Jordán y Trago, impresor de la Real Academia de la Lengua

Con la Real Academia de la Lengua

TABLA

DE LOS CAPITULOS DEL TOMO SEGUNDO.

SECCION PRIMERA.

De la España.

<i>De la Vizcaya.</i>	<i>Pág. 1</i>
<i>De Guipuzcoa.</i>	<i>13</i>
<i>Poblaciones de la Costa.</i>	<i>27</i>
<i>De Alaba.</i>	<i>33</i>
<i>Principado de Asturias.</i>	<i>37</i>
<i>Del Reyno de Galicia.</i>	<i>54</i>
<i>Del Reyno de Navarra.</i>	<i>85</i>
<i>Del Canal Imperial de Aragon.</i>	<i>92</i>
<i>Primera Carta del Emperador Carlos V. á los Jurados de Zaragoza acerca de dicho Canal.</i>	<i>93</i>
<i>Carta segunda.</i>	<i>94</i>
<i>Principio del Canal Imperial de Aragon.</i>	<i>95</i>
<i>Valle de Baztan.</i>	<i>119</i>
<i>Valle de Roncal.</i>	<i>122</i>
<i>Del Reyno de Aragon.</i>	<i>123</i>
<i>Valle de Ansó.</i>	<i>147</i>
<i>Valle de Hecho.</i>	<i>149</i>
<i>Valle de Tena.</i>	<i>151</i>
<i>Pesos, medidas y monedas de este Reyno.</i>	<i>205</i>

<i>Medidas de cosas líquidas.</i>	Id.
<i>Medida de trigo y semillas.</i>	206
<i>Medida de longitud y latitud.</i>	Id.
<i>Monedas.</i>	207
<i>De Castilla la Vieja.</i>	208
<i>Montañas de Santander.</i>	234
<i>Provincia de Liébana.</i>	236
<i>Valle de Pas.</i>	239
<i>Canal de Castilla.</i>	249
<i>De la Provincia de Rioja.</i>	267
<i>Rioxa baja.</i>	268
<i>De Castilla la Nueva.</i>	281
<i>Casa del Campo.</i>	329
<i>Real Sitio del Pardo.</i>	330
<i>Zarzuela.</i>	332
<i>Real Sitio del Escorial.</i>	333
<i>Sitio Real de S. Ildefonso.</i>	342
<i>Sitio Real de Aranjuez.</i>	344
<i>Boadilla y Villaviciosa.</i>	348
<i>Sierra de Sigüenza.</i>	381
<i>De la Alcarria.</i>	387
<i>Señorío de Molina.</i>	395
<i>Sierra de Cuenca.</i>	397

Correcciones.

<i>Pág.</i>	<i>Lin.</i>	<i>Errata.</i>	<i>Diga.</i>
1.	8	este (artículo) . . .	{ <i>Este</i> (punto cardinal).
14.	17	innumerales	<i>innumerables.</i>
89.	5	Cámara de Comp- tos	{ <i>Cámara de Cuen- tas.</i>
227.	18	exelentes	<i>excelentes.</i>
252.	16	dominacion	<i>denominacion.</i>
267.	19 y 26	Iregua	<i>Hiruega.</i>
279.	12, 18 y 25.	Hiregua	<i>Id.</i>
280.	7	Hiregua	<i>Id.</i>
283.	17	Gaudalaxara	<i>Guadalaxara.</i>
325.	19	elegantes	<i>grandes.</i>
359.	24	Añádase	{ <i>Es patria del gran Cervantes.</i>
372.	24	Añádase	{ <i>El célebre P. Maria- na era hijo de esta ilustre Villa.</i>
381.	14	poco vino, algo de aceyte	{ <i>nada de vino, ni aceyte, sino.</i>
382.	3	y así el	<i>pero así el.</i>
386.	7	de inferior	<i>de buena.</i>
395.	26	Ciudad famosa . . .	<i>Villa famosa.</i>

Contenido

Folio	Contenido
18	...
19	...
20	...
21	...
22	...
23	...
24	...
25	...
26	...
27	...
28	...
29	...
30	...
31	...
32	...
33	...
34	...
35	...
36	...
37	...
38	...
39	...
40	...
41	...
42	...
43	...
44	...
45	...
46	...
47	...
48	...
49	...
50	...

GEOGRAFIA

MODERNA.

SECCION PRIMERA.

De la España.

Vizcaya.

VIZCAYA es una de las tres Proyincias Bascongadas : confina por Norte con el mar Cantábrico , por este con Guipuzcoa, por Sur con Alaba , y por Oeste con Castilla la Vieja y las montañas de Burgos. Tiene once leguas de Norte á Sur , y diez y siete de Este á Oeste. Todo el terreno es un texido de montañas bastante elevadas ; pero entre estas hay algunos valles y vegas , que forman un pais vistoso y agradable. En las quebradas de los montes se forman rios pequeños y arroyos de las vertientes y fuentes. Del de Gorbea salen quatro , que juntándose para formar la ria de Bilbao con otro que baja de la Peña de Orduña , ponen á aquella Ciudad en tiempo de lluvias á peligro de sumergirse , si hallan la ria en marea

alta. Todo el pais está poblado de arboledas y bosques, excepto las tierras de labor y las cumbres de los montes elevados. En las cañadas y hondonadas hay muchos castañares ingertos, de cuyo fruto se aprovechan mucho los naturales, y el sobrante lo extraen los Amburgueses para Alemania. Los manzanos cubren el suelo, y de su fruta se hace la cidra, que suple por el vino. Sin embargo de ser el terreno tan quebrado, la aplicacion de los naturales, y su continuo abono le hace producir mucho maiz, legumbres, hortalizas, especialmente cebollas gordas y dulces, mucho nabo, lino, frutas especiales, renetas, pavías, pera manteca, de buen christiano, guindas comunes y garrafales, muchas nueces, higos, grosellas, y otras; y de la poca uva, que se coge, se hace el chacolí, que apenas alcanza para el consumo de quatro meses, y para lo restante del año se proveen regularmente de vino de la Rioja. No obstante los muchos que se exercitan en la montería, hay bastantes perdices, algunas codornices, ánades, gaviotas, chochas, muchos mirlos, tordos, palomas torcaces, liebres, algun jabalí; pero raro, ó ningun lobo,

ni oso, porque todo el pais está poblado de caserías. Las aves domésticas y carnes son muy sabrosas, especialmente la vaca, capones y pabos cebados. Hay muchos Puertos en la costa; pero los mas son para embarcaciones menores. Abunda su mar de pescados muy sabrosos, y los mas apreciables son, la lobina, el rodaballo, la merluza, los mubles, el bonito, el congrio, los chicharros, las sardinas, el salmon, las ostras y otros mariscos. Las minas de hierro son abundantísimas y de excelente calidad. Apenas hay ganado lanar, y todo se reduce á bueyes, vacas y algunas cabras. Llaman los naturales Repúblicas á las distintas jurisdicciones de su Provincia; las quales, á excepcion de una Ciudad, y pocas Villas, se componen de barriadas dispersas y casas de campo; de manera, que causa placer andar por los caminos reales, viendo siempre casas de un lado y otro, tanto, que las seis leguas que hay de Orduña á Bilbao, parece una sola poblacion poco interrumpida. Hay muchas casas solares dignas de consideracion, que son unas torres quadradas, sencillas y fuertes. Viven las gentes honradamente, y cuidan de

criar á sus hijos con cierta educacion varonil, digna de los siglos heróicos. Las hijas se crian de muy distinto modo que en los paises donde el luxo ha corrompido, ó desfigurado las costumbres: aun las de las casas mas principales y opulentas se esmeran en hacer con perfeccion las haciendas de la casa, sin desdeñarse de lavar la ropa, amasar el pan, ni de guisar para la familia. El trage, así de hombres, como de mugeres, es sencillo, y su mayor esmero está en la limpieza. Los hombres son robustos, ágiles, festivos y grandes náuticos. Las mugeres son las mas varoniles del mundo, generalmente rubias, fuertes y bien parecidas. La lengua que se habla comunmente, es el Bascuence, que sin duda es original, dulce y expresiva. Há pocos años que se ha establecido una Sociedad de Artes y Ciencias, tomando por emblema tres manos unidas de buena fe, con relacion á las tres Provincias, y va dando pruebas de sus adelantamientos. El peso de la Provincia es de diez y siete onzas de libra: el quintal de fierro de ciento y cincuenta libras á razon de las mismas diez y siete onzas, lo que llaman vulgarmente Quintal ma-

cho; pero en todos los demas géneros es el quintal de cien libras, de diez y siete onzas, y lo mismo se puede regular en los líquidos. La vara de medir es de tres pies castellanos, dividido el pie en doce pulgadas.

BILBAO, Ciudad hermosa y comerciante, de 8939 personas, sobre el rio Nervion, navegable, está situada á 43 grados y 15 minutos de latitud, 13 y 48 de longitud, en suelo llano y delicioso: defendida de los montes por la parte de tierra, con clima muy saludable, y toda la campiña poblada de casas de recreo; y el terreno, en lo que permite, abundante de manzana, de que se hace cidra, de maiz, hortalizas y frutas delicadas. Los pastos dan ganado vacuno y lanar, aunque no mucho de esta especie. El rio y el mar proveen de varios géneros de pescados delicados, y no faltan pollas excelentes, capones sabrosos, terneras especiales, y quanto pueda apetecer el hombre para hacer una vida verdaderamente feliz. Las calles son muy buenas, empedradas y limpias, porque pueden echar el agua para limpiarlas siempre que quieren. Los edificios son generalmente sólidos, elevados

y cómodos, y la plaza sumamente hermosa sobre la ria. Hay quatro Parroquias, un Convento de Frayles, siete de Monjas, buen Hospital, un dique admirable para contener las aguas, un puente magnífico sobre el rio Azúa, y un arrecife costoso y seguro. Tiene en sus inmediaciones cinco Tenerías y tres Ferrerías, donde se trabaja todo género de clavazon; y poco há se ha establecido una fábrica de lonas y cables de buena calidad, con la ventaja de que el sitio está á la lengua del agua. Por la parte del Norte confina la poblacion con la República de Begoña, donde está el Santuario de la Madre de Dios con la misma invocacion. Como á quarto y medio de legua á la otra parte del rio, sobre el qual hay un buen puente, está el barrio llamado Bilbao la Vieja, bastante bien poblado; y á Poniente la República de Avando, que tendrá como 400 vecinos con terreno abundante de manzana, dos Conventos de Frayles y tres de Monjas. A la derecha del Arsenal de esta Ciudad hay muchas casas, almacenes y jardines; y como están pintados los edificios, y el paseo arboleado de verdes tilos y robles, los que suben por la ria admiran

una perspectiva tan hermosa y varia, que á cada paso les parece ven nuevas y magníficas decoraciones de teatro. La casa Consistorial es un edificio sólido de buen gusto: la carnicería es de orden toscano con un claustro descubierto para la ventilacion, y una fuente copiosa para la limpieza y aseo, de que se cuida poco generalmente en nuestros Pueblos. El rastro está enfrente, y es otro edificio grande con mucha agua para la expiacion de la sangre y demas inmundicias. Si esta Ciudad no estuviera sujeta á inundaciones, sería sin duda una de las mejores de España para vivir con placer y comodidad. Desde esta poblacion hasta la barra de Portugalete hay cerca de dos leguas.

PORTUGALETE, poblacion de 1124 personas, está situada en una eminencia y en cuesta ácia la parte del mar; en cuya ribera y la del rio hay fuertes muelles, donde se amarran las embarcaciones, y están defendidas de las tempestades. La plaza llamada del Solar, es de piedra sillería con parapetos y asientos, y ácia la parte del mar y la barra hay una esplanada vistosa, y en ella una plataforma coronada de artillería, y en lo mas alto está la Igle.

sia Parroquial de buena fábrica. Hay un Convento de Monjas ; y los naturales se ocupan en la pesca.

BERMEO , Puerto de mar, Villa de 2349 personas , respetable por su antigüedad, y aun con pretensiones de ser cabeza de su Provincia, con primer asiento y voto en las Juntas generales de tiempo inmemorial, está situada en la costa del Océano con clima saludable y bastante templado ; pues dan su campiña deliciosa y montes vecinos naranjas y limones. Tiene dos Iglesias dentro los muros , y la una en sitio muy alto, dos Conventos de Frayles en los arrabales , y otro en una Isleta vecina , rodeada del mar bravo , que provee de muchos y buenos pescados. Goza esta Villa de grandes privilegios , y es patria del famoso Poeta Castellano Alonso de Ercilla y Zúñiga , que cantó en su alabanza los versos siguientes:

*Mira á Bermeo cercado de maleza,
cabeza de Vizcaya ; y sobre el Puerto
los anchos muros del solar de Ercilla,
solar antes fundado , que la Villa.*

LEQUEITIO, Villa de 3000 personas , y Puerto, aunque seco, en baxa mar , tiene enfrente una Isla llamada S. Nicolas con

un fortin, que mira ácia Norte, y otros tres mas: uno que domina la barra: otro en S. Juan de la Talaya; y el de la punta de Santa Catalina, la qual se avanza al mar una milla mas que la costa: las embarcaciones tienen dos entradas, una por la banda de Oeste, que es la barra principal por donde entran navíos de 60 á 70 toneladas, y otra por Oeste, que no permite sino chalupas y barcos pequeños. Por la parte del Este baxa un mediano rio, llamado Isunza, en donde sube la marea á distancia de una milla; y al desembocar en el parage de su nombre, se encuentra el puente de un ojo, cuyo diámetro será de 1480 pies, poco mas ó menos, y de 52 pies de alto, por el qual pasan embarcaciones de 40 á 50 toneladas, las quales vienen á cargar fierro, y á descargar menas para las herrerías. Hay una Parroquia, cuya Iglesia es de tres naves, un anexo, que fue de los Extinguidos, y otros cinco mas extra muros: un Convento de Monjas, Hospital y la casa que fue de los Extinguidos, destinada para el estudio de primeras letras y Náutica. No hay fuente alguna dentro la poblacion; pero las hay de agua excelente en sus inmediaciones. En el terri-

torio, ó jurisdicción de esta Villa se coge poco trigo, y de la uva se hace el chacolí; pero en las que llaman Ante-Iglesias de su inmediación dan sus terrenos trigo, maiz, manzana, castaña, judías y otras legumbres, bien que todo en corta cantidad por lo montuoso y áspero del terreno; en el qual hay bastante ganado vacuno, que es uno de los ramos de mayor utilidad. Los naturales se ocupan la mayor parte en la pesca de besugo, atun, merluza, sardina, congrio, &c. y hacen escabeches de las dos primeras especies para proveer á Castilla, que es su único comercio. A distancia como de tres tiros de bala de esta Villa ácia Mediodia hay dos fuentes de agua marcial, que causan admirables efectos.

GUERNICA, Villa de 533 personas, está situada al pie del empinado monte Cosnoa, y se extiende por el llano de una hermosa y fértil vega: el clima es admirable, y la campiña produce maiz, centeno, mucha manzana, fruta y hortalizas. También está provista de buenos pescados por la inmediación á cinco puertos. Tiene dos Iglesias Parroquiales; y la matriz, que está en la eminencia, es de tres naves; y dos Conventos de Monjas.

ARTEAGA, pequeña poblacion, pero digna de memoria por la fuente mineral que hay en su Ante-Iglesia á la parte Septentrional de la Parroquia en el barrio llamado Mendialba; la qual es ferruginosa y admirable para varias enfermedades. En este mismo Lugar, en una heredad contigua á la herrería de Bitiri, y en otros parages, se hallan muchas fuentes de agua azufrosa con excelentes virtudes.

DURANGO, Villa de 2046 personas, incluidos los arrabales, está situada en un valle delicioso, rodeada de montes muy elevados, pero frondosos por sus muchas arboledas, á poca distancia de un rio, que la abastece de pescados muy delicados. El clima es saludable, y el terreno da pocos frutos, pero los naturales se aplican al beneficio del hierro, cuyas minas son abundantes y de buena calidad.

HELORRIO, Villa de 1766 personas, está situada con buen clima en un valle ameno y vega deliciosa abundante de maiz, legumbres, hortalizas, lino y frutas, especialmente manzanas, con montes abundantes de madera de construccion. Tiene una Iglesia Parroquial, algunas herrerías,

y en su territorio hay una fuente copiosa de agua sulfurea.

ORDUÑA, Ciudad de 1324 personas, está situada á la falda de la áspera peña del mismo nombre, cuya cumbre divide á Castilla del Señorío de Vizcaya. El clima es saludable, y las calles se dirigen todas á la plaza, que es hermosa, con una fuente copiosa én el medio, y los edificios generalmente son sólidos. Hay quatro Iglesias Parroquiales, un Convento de Frayles, otro de Monjas, la Casa que fue de los Extinguidos y un Hospital. La campiña no produce mas que maiz, y mucha manzana; pero tiene buenos pastos para ganado vacuno, &c.

SOMOROSTRO, Villa de 1076 personas, muy conocida por su famosa mina de hierro. Se halla esta en una colina, cuya circunferencia será de quatro á cinco leguas; y es tan abundante, que se permite á qualquiera hacer excavaciones de la cantidad de mineral que quiera, y venderlo y llevarlo por mar y tierra libre de derechos, sin pedir licencia á nadie. La vena sale de la mina de color de sangre de toro, y mojándola toma el de púrpura. Se transporta en barcos, y regularmente produ-

ce un quintal de mena desde treinta á treinta y cinco libras de buen hierro.

VALMASEDA, Villa de 1488 personas, Puerto seco, y una de las tres Aduanas, en que se cobran los derechos de Rentas Generales de los géneros, que se introducen en Castilla. Está situada sobre el rio Cadaua, sobre el qual hay dos puentes. Tiene una bella Iglesia Parroquial bien dotada, un Anexo, un Convento de Frayles, otro de Monjas, buenos edificios y la casa de la Villa sólida y hermosa. Aunque el territorio es de poca extension, produce sin embargo bastante vino, algun maiz, trigo, muchas verduras y frutas. Hacen rica á la Villa los martinetes de cobre y hierro, y el comercio de géneros de lana, lino y seda, de que se surte á la Encartacion, á Mena y á varios Pueblos de Castilla la Vieja.

De Guipuzcoa.

GUIPUZCOA, otra de las tres Provincias Bascongadas, muy semejante en todo á la de Vizcaya, tiene trece leguas de Norte á Sur, y diez y media de Este á Oeste. Confina por Norte con el mar, por Este con parte de Francia y el Reyno de Na-

varra , por Sur con Alaba , y por Oeste con el Señorío de Vizcaya. El terreno es montuoso en la mayor parte ; pero tiene muchos valles y vegas deliciosas. Los rios principales son , Deba , Urola , Oria , Menlasco , Ourumea , Lezo y Vidasoa. Cada uno de estos entra en el mar separadamente. Abunda todo el pais de árboles fructíferos y silvestres , muy robustos y de varias especies. En la costa del mar hay en algunos parages muchos naranjos y algunas viñas. En lo interior de la Provincia produce el terreno mucha manzana , de la qual se hace cidra , maiz , linos , legumbres , castaña y hortalizas. Los rios dan truchas , anguilas , sábalos , salmones y otros , sin contar los innumerables del mar. En las cumbres de sus altos montes se mantiene bastante ganado , y son excelentes la carne de vaca , ternera , cazas y aves domésticas. Aunque sus puertos son muchos ; pero los mas considerables son los de S. Sebastian , Fuente-Rabía y Pasages. En quanto á lengua , caracter y costumbres , en nada se distinguen sustancialmente sus naturales de los de Vizcaya. Es inexplicable la aplicacion de hombres y mugeres á toda especie de trabajo por ru-

do que sea , como se ve en lo que hacen producir á una tierra de suyo esteril : en las herrerías , adonde se trabaja el precioso y abundantísimo hierro de sus minas , de que se provee mucha parte de Europa y América ; y en la marinería , en que hicieron tantos progresos en la pesca de ballena , y en los bancos de Terranova , adonde iban por Abril , y volvian por Septiembre , cargadas sus embarcaciones de bacalao y grasa ; todo lo qual ha faltado con bastante perjuicio de los naturales y del Estado.

TOLOSA , Capital de su Provincia , de 2906 personas , está situada casi en el centro en un valle delicioso entre los montes elevados de Ernio ácia Occidente , y Loazo á Oriente , á manera de Península , sobre el rio Oria , con quatro puentes de piedra , al qual se junta , como á un tiro de bala antes de llegar á la poblacion , el rio Araxes , que baxa del Valle de Araiz. El clima es benéfico , y el terreno produce algo de trigo , bastante maiz , nabo y manzana. Las calles son buenas con sólidos edificios , especialmente la Casa Real de la Fábrica de Armas. Tiene una Parroquia , cuya Iglesia es magnífica , y ex-

tra muros un Convento de Frayles y otro de Monjas.

ALEGRIA, Villa de 481 personas, conocida con el nombre de Dulanci, está situada en un valle poco distante del puerto de S. Adrian: sus principales frutos son maiz, algo de trigo y cebada, manzana, y hortalizas. Hay una Iglesia Parroquial y un Convento de Monjas.

HERNANI, Villa muy graciosa, de 3000 personas, con buenas calles y edificios hermosos, está situada en el camino real sobre un terreno algo elevado, distante como unos dos mil pasos del rio Urumea, que baja de los términos de la Villa de Goyzue-
ta en Navarra, y desagua en el Océano junto á las murallas de S. Sebastian: es muy abundante de exquisitas truchas y salmones, y como á una legua de lo principal de la Villa está en su ribera la herrería de Fagollaga propia de ella, en la qual se labran dos mil quintales de fierro por año, y junto á esta hay una fábrica de anclas para navíos, las quales se conducen en barcas por dicho rio hasta el desembarcadero de S. Sebastian. Tiene una Iglesia Parroquial y un Convento de Monjas, y los frutos de su terreno consisten en

en algo de trigo , maiz , manzana , algo de lino y bastantes judías ; y poco há se ha descubierto una mina de carbon de tierra. A media legua de esta poblacion en la jurisdiccion de la Villa de Astigarraga hay un hermoso puente sobre el rio Urumea.

VILLAFRANCA , Villa de 691 personas, está situada sobre el camino real al pie de una elevada colina junto al rio Oria, que nace en los montes de Aranzazú ; y recibiendo las aguas de varios arroyos, que baxan de los de Navarra , llega bastante caudaloso al término de esta Villa ; y atravesando muchos Pueblos , entra en el mar en la Villa de Orio. Las calles están adornadas de casas muy sólidas , y en medio de la plaza hay una fuente abundante de buena agua : tiene una Iglesia Parroquial, y un Palacio de buena fábrica. Entre esta Villa y la de Lazcano , que solo distan un cuarto de legua , hay un puente muy sólido , y en la última un Convento de Frayles y otro de Monjas.

VILLA-REAL, Villa de 700 personas, está situada en el camino real, junto al rio Urola , que la separa por un puente de la Villa de Zumarraga. Hay una Iglesia Parroquial , casas muy sólidas ; y la de cam-

po, llamada de Ipeñarrieta, que pertenece á los Condes de Mora, es edificio hermoso y de buena arquitectura. Los frutos se reducen á poco trigo, maiz, nabos, habas, castaña, y algo de manzana y lino. Aunque hay algunas herrerías situadas en las inmediaciones de esta poblacion, pertenecen todas á la jurisdiccion de Legazpia.

SEGURA, Villa de 498 personas, está situada sobre un rio en el declivio de una montaña: el terreno produce maiz, legumbres y otros frutos; y la principal industria de los naturales consiste en las ferreías. Tiene una Iglesia Parroquial y un Convento de Monjas.

AZPEITIA, Villa de 3910 personas, está situada á la falda del encumbrado monte Izarris, que la defiende del Norte, y por la parte de Mediodia la baña el rio Urola, con otros arroyos que se le juntan. El clima es bueno, y el terreno produce trigo, maiz, manzana, hortalizas, lino y frutas. Los rios dan anguilas y truchas delicadas; y en sus excelentes pastos se cria mucho ganado vacuno, y algo de cerda, cuyas carnes son muy sabrosas. Las calles, aunque pocas, están limpias y empedradas, y los edificios son admirables

por su uniformidad y solidez. Tiene una Iglesia Parroquial , y extra muros , junto á la puerta de la plaza ácia Loyola , hay un barrio con dos Conventos de Frayles, un Hospital y muchas fábricas de fierro de buena especie. Se gloria esta Villa de haber nacido en su territorio y jurisdiccion S. Ignacio de Loyola en un Palacio distante como una legua de la poblacion , en cuyo sitio se fundó un Colegio suntuoso para los Extinguidos con una Iglesia , en que se gastaron sumas inmensas , y es un promontorio de mármoles.

AZCOITIA , Villa de 3864 personas, está situada sobre el rio Urola , rodeada de montes en un valle delicioso , y abundante de maiz , manzana , algo de lino , algunas legumbres y hortalizas ; y las carnes y truchas son muy delicadas. Hay una Iglesia Parroquial y algunas fábricas de hierro. Junto á la casería de Larramendi nace una fuente de agua mineral admirable para muchas enfermedades.

VERGARA , Villa de 3180 personas , está situada á 43 grados y 9 minutos de latitud , 15 y 20 de longitud en la ribera oriental del rio Deva , cercada de montes, menos por Mediodia y Norte , que es el

curso del rio, y una garganta que dexan los montes Oasarri, y Ezquialdai al rio Anzuola, por donde sigue el camino real de Francia, sin entrar en el cuerpo principal de la Villa, la qual se divide en dos trozos, y corre por medio dicho rio Anzuola. A corta distancia están los barrios de Urteaga, Zubiaurre, Zubieta, Mugar-ta, Amilaga y Zubiata, que componen cerca de 300 casas con mas de 200 caseríos, dispersos en su territorio, que dependen del cuerpo de la poblacion para el cumplimiento de la Misa, excepto el barrio de Losua de 30 caserías, el qual tiene un Anexo con su Párroco. El clima es benigno y saludable por la inmediacion al mar, y por estar descubierta el Norte y Mediodia: el terreno es muy montuoso, pero ameno por estar vestido de árboles frondosos, y tan feraz, que de suyo produce variedad de plantas. Se cuentan en su distrito trescientas fuentes de agua cristalina y muy delicada, y entre estas hay una medicinal en el confin de la Villa y jurisdiccion de la de Anzuola, de virtud eficaz para desobstruir y curar enfermedades crónicas. Es tal la aplicacion de los naturales al cultivo de la tierra, que sin

embargo de ser esta quebrada, y casi toda montuosa, la hacen producir bastante trigo, mucho maiz, castaña, algo de lino, habas, judías, nabos, legumbres, poca fruta, excepto manzana, y se hace sidra muy buena para el uso comun. Los pastos dan aves, bastante ganado vacuno, y de la leche se sacan ventajas considerables. Las casas son sólidas, y de mediana arquitectura: tiene un Convento de Monjas, y la casa que fue de los Extinguidos. Los edificios generalmente son bellos y cómodos; y como doce casas, comprehendida la Consistorial, están hechas con buen gusto. Hay dos plazas segun lo permite el terreno, y abundancia de fuentes cristalinas. Sobre todo es muy recomendable el Real Seminario, erigido por la Sociedad Bascongada á beneficio de los Socios contribuyentes, con Cátedras de primeras Letras, Gramática, Humanidades, Matemáticas, Física, Dibuxo, Habilidades, Lenguas y Música. Se destinó para este importante objeto, que deben servir de modelo á todas las Provincias de la Nacion, la Casa que fue de los Extinguidos, la qual tiene las proporciones de distribucion cómoda, suficiente ventilacion, con la fachada ácia la pla-

za principal, que mira á Oriente, y por Occidente al rio, quedando entre este y la fábrica un plano de quarenta toesas, que sirve de huerta y juegos para los Colegiales. Son varios los ramos de industria y manufacturas. Se trabajan fusiles, picos, palas y hazadones para la Real Fábrica de Plasencia: cerragería de toda especie: los útiles necesarios para la Agricultura y Artes menos delicadas, y otros distintos usos y combinaciones, que se dan al hierro, primera materia, que produce fundamentalmente este pais. Se echaba menos el ramo de Quinquillería, que extrae del Reyno quantiosas sumas: la Real Sociedad va fomentando esta utilísima parte de industria en diferentes manufacturas. Se fabrican ya en esta Villa cuchillos, botones dorados y plateados: se ha construido un horno para la reduccion del hierro en acero, y se logra refinarlo con perfeccion. En los ramos antiguos se trabaja aún con menos primor, como en lo restante de los oficios precisos en una poblacion numerosa. Pero la escuela gratuita de Dibuxo irá perfeccionándolos, é introduciendo otros, que pueden establecerse, con lo qual se logrará aumentar la poblacion, el co-

mercio y la riqueza , que es inseparable compañera suya.

OÑATE , Villa de mas de 3608 personas , está situada al pie del monte Aloña , que descuella en la parte de los Pirineos , que dividen á Guipuzcoa del Reyno de Navarra y Provincia de Alaba. El clima es frio , pero saludable , y el terreno de su jurisdiccion tiene mas de catorce leguas de circunferencia : está rodeado de montes ; y son tantas las aguas que nacen en su jurisdiccion , que solas forman dos rios , que unidos hacen uno muy caudaloso llamado Deva. Hay entre los montes , vegas y valles muy apacibles y deliciosos , poblados de caserías á proporcionadas distancias para el cultivo de los campos , á que son muy aplicados los naturales ; y á fuerza de brazo y abono les hacen producir trigo , maiz , centeno , avena , castaña , y otros frutos mas de los necesarios para la subsistencia de los vecinos. Como en el centro de las vegas referidas está la poblacion en suelo llano , con buen caserío , calles espaciosas y limpias , una buena plaza cercada de la Iglesia Parroquial , de la Casa Consistorial de bella arquitectura , del Real Seminario , y otros

edificios excelentes , con la particularidad de estar toda sobre arcos , por debaxo de los quales pasa un rio. Tiene una Iglesia Parroquial con dos Anexos en los Lugares de Araoz y Urejola. La fábrica de la Iglesia y Claustro está sobre el rio principal ; y sobre ser muy grande , es de una arquitectura particular. Hay un Colegio , y Universidad Real incorporada al Colegio , con varias Cátedras para la pública enseñanza : dos Conventos de Monjas : el Colegio de los Extinguidos, destinado por S. M. á Seminario Real para la educacion de la Juventud : tres Ferrerías mayores , en que se labra fierro , acero , chapa , y todo género de herramienta, con muchas fraguas para clavetería , cerrajería , y balaustres de todas calidades. Tambien hay fábricas de Lienzos y Mantas ; y las mugeres se ocupan en texer lienzos , y otras telas de hilo y seda. En los pastos del territorio de esta Villa se mantiene un considerable número de yeguas , ovejas , cabras y vacas ; y para alimento de estas y de los bueyes en el Invierno , se siembra y coge mucho nabo. Hay asimismo abundancia de aves domésticas , de excelentes capones , muchas pa-

lomas y gansos , perdices , liebres , corzos , jabalíes , lobos , y otras cazas y fieras. Los rios y el mar proveen de truchas , barbos , loinas , anguilas , y pescados especiales. Está en su territorio , á dos leguas del cuerpo principal de la Villa , el insigne Santuario de la Madre de Dios con el título de Aranzazú ; la qual se venera en un Convento de Religiosos Franciscos Observantes ; y así su fábrica , como su situacion es un objeto de mucha admiracion.

MONDRAGON , Villa de 1669 personas , está situada en el declivio de una montaña sobre el rio Deva , que casi la aisla , y la provee de truchas excelentes , y otros pescados. Tiene una Iglesia Parroquial , bastantes fuentes de agua cristalina , y su terreno produce maiz , frutas y manzana , de que se hace bastante sidra. A una legua de la poblacion está aquella famosa mina de hierro barnizado ; del qual aseguran , que se hicieron las célebres espadas que la Infanta Doña Catalina , hija de los Reyes Católicos , regaló á su marido Enrique VIII. Rey de Inglaterra , y aun dicen , que las muy estimadas de Toledo , las del Perrillo de Zaragoza , y otras eran de esta mina. Es esta Villa patria

de Esteban de Garibay, Historiador de España.

PLASENCIA, Villa de 1356 personas, está situada sobre el rio Deva, que pasa por medio, y tiene un puente de comunicacion, cercada de montes muy elevados, pero con clima muy saludable, y terreno abundante de castañas, maiz, nueces y nabo. Tiene una Iglesia Parroquial y un Convento de Monjas. Hay una Fábrica Real de armas de fuego, establecida há mas de siglo y medio, en la qual se hacen buenos fusiles, caravinas y pistolas para el Real servicio del Exército. Tambien convendría, que la hubiese de herrages, como cuchillos, nabajas, tixeras de toda especie, y de los instrumentos que necesitan las Artes.

HELGOIVAR, Villa de 2045 personas, está situada en llano sobre el rio Deva, que la provee de buenos pescados, y el terreno produce maiz, castaña, manzana y otros frutos. Hay una Iglesia Parroquial y un Convento de Frayles. En el territorio de esta Villa, en el valle llamado Mendaro, hay una fuente tan abundante, que á un tiro de bala de su nacimiento, en el corto trecho que corre hasta entrar en

el rio, entretiene dos Herrerías y quatro Molinos harineros.

HEIVAR, Villa de 1884 personas, está situada sobre un rio muy abundante de pescados sabrosos entre montes elevados que la rodean, vestidos de árboles frondosos. Tiene una Iglesia Parroquial, y en su territorio hay muchas plantas medicinales, entre otras, la zarzaparrilla en mucha abundancia; y si se beneficiase, tal vez sería de tan buena calidad, como la de Honduras.

Poblaciones de la Costa.

S. SEBASTIAN, Ciudad de 1861 personas, Puerto de mar y Plaza fuerte sobre el rio Urumea, con un puente de madera bastante largo, está situada á la falda de la montaña, que la defiende de los golpes del mar. El clima es muy saludable, y el terreno da algo de trigo, maiz, hortalizas y mucha manzana, de que se hace buena sidra. En sus pastos se cria ganado vacuno: las carnes y aves domésticas son especiales, y el mar provee de pescados sabrosos. Está fortificada y cercada de fuertes muros con defensas exteriores por parte de tierra, y por mar con la

referida montaña de Santa Cruz, en cuya eminencia hay un castillo construido á la moderna con buenas baterías, y al pie de esta misma montaña un muelle para las embarcaciones, que no pueden entrar en la concha que forma el puerto, hasta que sube la marea. No hay mas de una puerta, cuyas llaves tiene el Alcayde: las calles y edificios son regulares, con dos Parroquias; y la de Santa María tiene una Iglesia magnífica, dos Conventos de Frayles, tres de Monjas, con los que están extra muros, la Casa que fue de los Extinguidos destinada para Hospital, y la Consistorial, que es muy buena.

PASAGES son dos poblaciones de 1198 personas, con un Puerto de mar, situada la una á la banda de Fuente-Rabía, con un castillo fuerte por su situacion, distante del Lugar como un quarto de legua á la entrada del Puerto, con una fuente en el centro de buena agua. Hay una Iglesia de construccion muy sólida, buenos edificios, una Plaza de bella planta y Gobernador. El otro Pueblo está á la banda de S. Sebastian, con un castillo en la misma bahía. Tiene buen caserío, y la Iglesia Parroquial en la cima de un cerro bastante elevado.

Los naturales son célebres náuticos, y los mas están en el servicio de la Compañía de Caracas. Hay un Astillero, donde se construyen buques de porte de quarenta á cincuenta cañones.

RENTERIA, Villa de 1232 personas, está situada en un valle delicioso, á poca distancia del Puerto de Pasages, sobre el rio Araxes, que la provee de mucha y delicada pesca, y suben por él algunos barcos en la creciente de la marea. El clima es bueno, y el terreno da maiz, manzana, y algunas hortalizas. Tiene una Iglesia Parroquial, un Convento de Frayles, y otro de Monjas. En el territorio de su jurisdiccion hay una Fábrica de fundicion de hierro, y Martinete de hornos y máquinas, en que se trabaja planchuela, clava-zon, y quadrillo de todos géneros.

ZUMAYA, pequeña Villa situada en la costa en el declivio de una peña, por donde desagua en el mar el rio Urola. El clima es saludable, y el terreno áspero y montuoso, pero vestido de frondosas arboledas: solo da maiz, hortalizas, algo de lino y manzana. Tiene una Iglesia Parroquial, un Convento de Monjas, y algunas Herrerías.

FUENTE-RABIA, Ciudad de 2345 personas, noble y leal Puerto de mar, y Plaza fuerte al remate de los montes Pirineos, que son el muro natural de España desde Cataluña hasta el mar Cantábrico. Está situada en suelo algo elevado á manera de Península á la falda de una cordillera de montañas, que corren desde el Puerto de Pasage hasta el Cabo de Higuer, donde hay una fortaleza frente de Andaya, primer Pueblo de Francia en la Guiena, á distancia de dos mil pasos sobre el rio Vidasoa, que divide España de Francia, el qual baña sus muros, y desagua en su concha. El clima es templado; pero el ayre bastante húmedo, y el terreno produce poco trigo, maiz, lino y mucha manzana. Son muchos y exquisitos los salmones que se pescan en el rio Vidasoa, y la mar provee de otros pescados delicados. Se entra á la poblacion por dos puertas; y aunque las calles tienen sus defectos, pero están empedradas y limpias. Hay una Parroquia, cuya Iglesia es de tres naves de buena arquitectura con una sacristía grande y primorosa: un Hospital, que llaman del Rey, el Palacio Real en la Plaza de Armas, una Casa de Misericordia, y extra muros

un Convento de Capuchinos sobre una eminencia cercada de bosques con vistas á la mar y rio Vidasoa. Está defendida esta Ciudad por la tierra de su mismo terreno montuoso, y sobre la montaña de Santa Bárbara y nuestra Señora de Guadalupe hay un castillo, llamado de S. Telmo, que se opone al surgidero. Está bien murada con algunos baluartes y fortificaciones exteriores. Es Puerto de barra, y solo pueden entrar embarcaciones de quarenta á cincuenta toneladas, aprovechándose de la marea. El año 1630 la sitió el ejército Francés, mandado por el Príncipe de Condé, y despues de una obstinada y gloriosa defensa, que duró cerca de dos meses, en que acreditaron su heroico valor hasta las mismas mugeres, levantaron el sitio, y se retiraron precipitadamente con pérdida considerable. Hay un arrabal bastante crecido, donde habita la gente de mar.

IRUM, Villa de 2517 personas, famosa por haberla honrado la presencia de muchos Reyes de las Coronas de España y Francia, eligiéndola por sitio para desposorios y entregas de Personas Reales, y para tratar y ajustar los negocios mas gra-

ves de sus Cortes: está situada entre cerros arboleados de castaños, robles y otros árboles sobre el rio Vidasoa, que la provee de pescados delicados, especialmente los salmones: el terreno, sin embargo de ser montuoso, produce maiz, linos, legumbres, hortalizas y manzana. Tiene una Iglesia Parroquial, una buena plaza, Hospital y Casa Consistorial de buena arquitectura.

GUETARIA, Villa de 623 personas, situada en la costa del mar, con una concha muy defendida para todo género de embarcaciones, y un muelle para las de pequeño buque. Está rodeada de altas y grandes montañas arboleadas, con buenos pastos para ganado vacuno. Tiene una Iglesia Parroquial, y la gloria de ser patria del insigne Piloto y Capitan Juan Sebastian del Cano, celebrado de todos los Historiadores y Geógrafos, porque en la Nao llamada Victoria rodeó por agua el mundo, navegando por Occidente, y volviendo por Oriente: hazaña que no se tiene noticia la hubiera hecho ninguno desde la Creacion del Mundo hasta su tiempo.

DEVA, Puerto de mar, Villa de 430 personas, comprehendidas sus Aldeas, está
si-

situada sobre el rio de su nombre ácia la parte en que entra en el mar. El clima es saludable, y el terreno produce poco trigo, maiz, mucha castaña y manzana. Por medio de la poblacion pasa el torrente llamado Quilimon, el qual entretiene algunas Herrerías. Tiene una Iglesia Parroquial, con claustro y sacristía de buena arquitectura. El Puerto es poco seguro por la barra, y los pescados de rio y mar son excelentes.

MOTRICO, Villa de 1223 personas, y última poblacion del Señorío de Guipuzcoa, está situada en la Marina con un Puerto peligroso, por tener á la entrada del mar una peña llamada Trico, que la cubren y descubren los fluxos y refluxos del mar. El terreno es áspero, y los frutos se reducen á maiz, manzana y legumbres.

De Alaba.

ALABA es la tercera y última de las tres Provincias Bascongadas, parecida casi en todo á las antecedentes. Tiene doce leguas de Norte á Sur, y catorce de Este á Oeste. Confina por Norte con el Señorío de Vizcaya y Guipuzcoa, por Este con Navarra, por Sur con la Rioja, y por

Oeste con Castilla la Vieja. Su figura es triangular, y el terreno montuoso, pero vestido de hermosas arboledas y bosques, con buenos pastos para ganado vacuno y mular. Las aguas de sus muchas fuentes y rios fertilizan los valles y vegas, que producen maiz, lino, legumbres, hortalizas, ricas frutas y manzana, de que hacen sidra para su consumo. Las carnes, cazas, aves domésticas, y pescados de mar y rios son muy especiales. Tiene muchas minas de hierro de excelente calidad, del qual se hacen varias manufacturas. Los naturales son robustos, aplicados á la agricultura, y con las mismas disposiciones, que los de las otras Provincias.

VICTORIA, Ciudad principal de la Provincia de Alaba, de 5426 personas, está situada á 42 grados y 52 minutos de latitud, y 13 y 39 minutos de longitud en una elevacion, que domina á una llanura de quatro leguas de ancho, y mas de seis de largo, cercada de una cordillera de montes altos y frondosos, regada de muchas fuentes, arroyos y rios, de los quales es el principal el Zadorra, con muchos bosques, prados, Aldeas y castillos

antiguos, que todo hace un conjunto agradable. El clima, aunque frio, es saludable, y el terreno da trigo, cebada, habas, maiz, hortalizas y alguna fruta. Tiene la poblacion la figura ovalada, y las calles son largas y angostas, con una plaza en cada punta del óvalo. Hay una Colegiata bien dotada, cinco Parroquias, tres Conventos de Frayles y otros tantos de Monjas, un Colegio de educacion, un Hospital general y tres para pobres ancianos. Los edificios de alguna consideracion son la Colegiata de Santa María de gusto gótico, la Iglesia de S. Francisco de arquitectura sencilla y la fachada de Poniente del Colegio de S. Prudencio. No hay mucha cria de ganado en sus pastos, y el mas abundante es el de muletas. Los principales ramos de su industria y comercio son los del hierro, que se trae en barras de las Herrerías, así de esta Provincia, como de las dos vecinas: el dulce, que se hace con tanta abundancia, que ascenderá cada año el que sale para dentro y fuera de la Provincia á medio millon de caxas, sin incluir los tarros y conservas: la mantelería, ó granillo, en que se ocupan veinte y quatro Maestros examinados; y to-

da obra de chapería de hierro, de baterías de cocina, mas saludables que las de cobre, marmitas para la tropa, &c. Se imitan perfectamente las sillas de paja, que vienen de Olanda, y todo género de obras del arte de Ebanista. Se acaba de establecer una Escuela pública y gratuita de Dibuxo para el adelantamiento de las Artes, sostenida y dirigida por la Casa de la Provincia de Alaba, una de las tres en que está dividida la Real Sociedad Bascongada.

SALVATIERRA, Villa murada de piedra sillería, de 1310 personas, comprendidos sus quatro barrios, está situada sobre una colina no muy elevada, aunque por la parte de Mediodia lo es bastante: el clima es frio, pero muy saludable, y el terreno produce trigo, avena, maiz, habas y muchas legumbres. Hay dos Parroquias con buenas Iglesias, un Convento de Monjas, dos molinos, cinco fuentes dentro y fuera de la poblacion. A distancia, como de una legua de la Villa, se han encontrado minerales de cobre de buena especie, y hay dos fábricas de Curtidos de cordoban, badana y suela de buena calidad.

TRIVIÑO, Villa de 211 personas, está

situada sobre el rio Ayuda en el declivio de un cerro , con clima saludable , y terreno abundante de maiz , algo de trigo , frutas , hortalizas , legumbres y lino , con una fuente copiosa de buena agua , muchas arboledas y algunos pastos para ganado vacuno. Tiene una Iglesia Parroquial.

Principado de Asturias.

El PRINCIPADO DE ASTURIAS tiene quince leguas de Norte á Sur , y treinta y quatro de Este á Oeste : confina por Este con las montañas de Santander : por Mediodia con Castilla la Vieja y el Reyno de Leon : por Oeste con Galicia ; y por Norte con el Océano Cantábrico. La situacion de este Principado es la mas fragosa de España , porque toda ella es un texido de elevadísimos montes , de los quales se desgajan tantos cerros , y de estos , collados innumerables , que no se ve otra cosa hasta la marina. Esto mismo conduce á que su clima sea muy saludable , porque está defendido de los ayres nocivos , y sus frescos valles reciben los ayres puros del mar Océano , los quales hacen templada esta Region ; de manera , que ni el frio , ni el calor son excesivos. Sus rios principales

son , Navia , Nilon , ó Nalon , Eo , Sella , Naharcea y S. Antonil. Los montes están generalmente arboleados de avellanos, castaños , nogales , cerezos , madroños, membrilleras , robles, hayas, encinas, y otros muchos árboles en la costa , que producen naranjas , limones , pavías y otras frutas delicadas. La cosecha de manzana es considerable; y la sidra, que se hace de ella, suple la falta del vino. La cosecha de trigo es escasa ; pero hay escandia , centeno, mucho maiz , legumbres , especialmente judías muy buenas y hortalizas. La multitud de sus montes, Puertos y prados mantienen bastante ganado vacuno y caballar, osos , jabalíes , venados , perdices, palomas , faisanes , lavancos , revecos , halcones y gavilanes. Los rios y mar proveen de salmones , truchas , lampreas , anguilas, reos , sábalos , sollos , moiles y otros , todos muy sabrosos y delicados. No faltan canteras de piedras exquisitas , ambar , y minas de metales preciosos y azabaches. Son muy especiales las aguas minerales de Caldas , y las de la fuente Salsuginosa del Concejo de Sariego , sin otras muchas. Puede gloriarse este Principado de ser como la cuna de la Monarquía de España,

porque estando ocupada casi toda por los Sarracenos, los venció D. Pelayo á la frente de las reliquias de la nobleza, que se habia retirado á las montañas. Los Primogénitos de esta Corona se denominan Príncipes de Asturias desde el año 1388, en que el Infante D. Enrique, hijo y heredero del Rey D. Juan, casó con Doña Catalina, hija y heredera del Duque de Alencastre, y de Doña Constanza; y desde este tiempo tiene el gran dictado de Principado de Asturias. Sus naturales son fuertes, briosos, fieles, de talento bastante profundo, como lo han manifestado los sugetos ilustrísimos, que han honrado nuestra Nacion. Sus Pueblos principales son Oviedo, su Capital, Avilés, Gijon, Cudillero, Villaviciosa, Luanco, Salas, Cangas de Tineo, Luarca, Llanes, Cangas de Onis, Candas y Navia. Como el terreno de este Principado carece de frutos preciosos, es necesario apelar á otros medios, que aseguren la subsistencia de los naturales; entre los quales los que parecen mas análogos al pais son: el de los linos y cáñamos, con que se aumentaría el ramo de lencería, de colchas finas, hilo, calcetas, gorros, listonería, &c. Tambien sería util

plantar mas avellanos , y enseñar á los moradores el modo de beneficiar la manteca , que , segun Bowls , es el siguiente: A cada diez libras de manteca se echan dos onzas de sal molida , se mezcla bien, y se pone en un barril limpio hecho de madera , que no comunique olor , ni sabor, y este se mete dentro de otro para resguardarlo. Así se puede conservar y transportar donde se quiera , con cuya industria abrirían los Asturianos un nuevo ramo de comercio , que les produciría mucha riqueza , y podrían surtir la marina y el Reyno de un género , que en el dia se trae todo de paises extranjeros , sin olvidar la pesquería para hacer el de escabeche y salmueras de los ricos y abundantes pescados de su costa.

OVIEDO , *Brigetium* , Ciudad muy antigua y respetable de 6296 personas , Capital de su Principado , Corte de sus Reyes , con Obispado esento de quarenta y tres mil ducados , Audiencia Real y Universidad: está situada á 43 grados y 23 minutos de latitud , y á 9 grados y 18 minutos de longitud en llano con algun declivio á la falda del monte Naranco entre los rios Nora y Nalon , distantes tres

cuartos de legua. El clima es sano por la pureza del ayre, y el terreno produce poco trigo, escandia, maiz, hortalizas, legumbres, lino y frutas delicadas, especialmente pavías y cerezas. La carne de vaca, aves domésticas, perniles, manteca y queso, son muy especiales, como tambien las truchas, reos, lampreas, salmones y otros pescados de mar y rios; y en sus pastos hay ganado vacuno y caballar. Las calles son regulares, limpias y empedradas: la Iglesia Catedral, construida de piedra blanca, es buen edificio, y tiene un Panteon, donde están depositados los huesos de catorce Reyes y Reynas. Hay tres Parroquias, tres Conventos de Frayles y otros tantos de Monjas: el mismo número de Hospitales y Colegios, y el edificio de la Universidad, que es de buena fábrica. Es muy singular el puente de cuarenta y un ojos de piedra sillería para conducir las aguas á la poblacion, que forman las fuentes de Titoria y Boo. Tiene un Hospicio extra muros, y á distancia de una legua la fuente llamada las Caldas, cuya agua sale casi hirviendo, y causa admirables efectos. Necesita esta Ciudad del establecimiento de alguna fábrica

para fomentar la industria, y la de la len-
cería sería muy á propósito por la abun-
dancia de los linos. A poca distancia de
la poblacion hay ambar mineral.

AVILES, Villa de 2329 personas y ca-
beza de Concejo, distante una legua del
mar, situada la mayor parte en llano so-
bre una ria, que baña sus murallas, y se
divide en dos brazos, por los quales lle-
gan hasta su puente embarcaciones de 100
toneladas, y en lo restante del Puerto has-
ta la barra de 250. El clima es saludable
por la pureza del ayre, y el terreno da
algo de trigo, maiz, centeno, hortalizas,
legumbres, y todo género de frutas deli-
cadas. Los pastos mantienen mucho ga-
nado vacuno, algo de lanar y caballar, y
la ria y mar proveen de muchos y muy
ricos pescados. Las calles son buenas y
limpias, y la plaza mayor es la mejor de
todo el Principado; y entre los edificios
que la adornan, es el mas primoroso la Ca-
sa Consistorial, erigida sobre trece gran-
des arcos de piedra sillería. Hay dos Par-
roquias, dos Conventos de Frayles, uno
de Monjas, muchas fuentes de excelente
agua, minerales de cobre y otros metales,
carbon de piedra, bermellon, fábricas de

loza, manufacturas de lienzo, beatillas y colchas de lino. Nacieron en esta ilustre Villa Pedro Mendez de Avilés, Adelantado de la Florida, y el famoso Piloto Antonio Flores.

GIJON, Villa de 2989 personas y cabeza de Concejo, Puerto de mar, está situada á 43 grados de latitud en una colina al pie de un monte. El clima es templado y saludable, y el terreno produce algo de trigo, maiz, legumbres, frutas, y abundancia de manzana, de que se hace mucha sidra. Tiene buenos pastos para toda especie de ganado, rica manteca, y quantos pescados sabrosos se pueden desear. Las calles son regulares y limpias. Hay una Iglesia Parroquial, un Convento de Monjas, Hospital para enfermos y peregrinos, y enfrente de la Parroquia una fuente en baxa mar, que provee al Pueblo de agua muy buena. Se fabrican algunos lienzos, y hay una Tenería de curtidos de suela.

CUDILLERO, poblacion de 1479 personas, y Puerto de mar, es bastante considerable por las Fábricas de grasas de arder, por los famosos escabeches, y abundancia de cecial, y por la suma aplica-

cion de sus vecinos ; pues no hay uno que no tenga oficio. Hay una Iglesia Parroquial.

VILLAVICIOSA, Villa de 715 personas, y cabeza de Concejo, está situada á 43 grados de latitud en llano sobre la ria, distante del mar una legua, y del Puerto llamado Puntal. El clima es húmedo, y el terreno produce maiz, escandia, lino y manzana, de que se hace mucha sidra. Es muy delicada la carne de vaca, y sabrosos los pescados de la ria y del mar. Tiene dos Iglesias Parroquiales, un Convento de Frayles, otro de Monjas, y un Monasterio de Bernardos extra muros. Se trabajan lienzos comunes, paño burdo, y hay dos Ferrerías. En el sitio de Breceña, jurisdiccion de esta Villa, hay una mina de cobre.

LUANCO, Villa de 1410 personas, Puerto de mar, y cabeza del Concejo de Gozon, memorable por estar junto al Cabo de Peñas. Los naturales son aplicados á la agricultura, y se exercitan en la pesca, y tráfico marítimo. Tiene una Iglesia Parroquial.

SALAS, Villa de 427 personas, tiene Iglesia Colegiata, que es la única Parroquia, un buen Palacio, y es cabeza de

Concejo. En los territorios de Rumio y la Regera, pertenecientes á esta Villa y la de Miranda, hay minas de plata, y una buena casta de yeguas.

CANDAS, Villa y cabeza de Concejo, de 932 personas, tiene buen clima y un terreno de los mas fértiles del Principado. En el siglo pasado fue poblacion considerable por el tráfico de la pesca de ballenas y grasas; pero se acabó esta industria, y se arruinó el muelle, y se ha reducido todo á la pesca de besugo y sardina; cuyos escabeches son los mas exquisitos de aquella costa. La ensenada defendida del Norte, y el excelente fondeadero de Palmera, exigen la reedificacion de sus muelles, como lo demostró por su plan D. Pedro Mund, y otros Ingenieros.

CANGAS DE TINEO, Villa de 383 personas, y cabeza del Concejo de su nombre, con Señorío de otras jurisdicciones, distante como un quarto de legua del Monasterio de Corias, de la Congregacion de S. Benito: está situada sobre el rio Narcea, que unido al llamado Coto en el puente, riega toda la campiña de Mediodia á Norte, la qual produce trigo, centeno, maiz, vino para el consumo, frutas

admirables ; y si se ingertasen los acebuches, de que hay mucha abundancia, quizá darían aceyte mas que para el gasto de los naturales. En los prados hay bastante ganado vacuno, caballar y lanar, caza mayor y menor: el queso, manteca y pescados de sus rios son especiales. Las calles están empedradas, y hay tres plazas, una Iglesia Colegiata, que es la Parroquia, un Convento de Monjas, Hospital, cinco Casas-Palacios de buena arquitectura y dos excelentes paseos bien arboleados. Se tiene por cierto, que en el distrito del Concejo de esta Villa hay canteras de amianto, conocida de los naturales con el nombre de piedra Quemona; y tambien cristal de roca, que llaman los del pais vulgarmen-
te diamantes.

LUARCA, Villa de 2971 personas, está situada en la ribera del mar, con rio que la atraviesa y divide, sobre el qual hay un puente de madera para su comunicacion y camino real á toda la costa. Las calles están bien empedradas, tiene una Iglesia Parroquial, Casa Consistorial muy buena, y un muelle de tierra muy dilatado, que forma un terraplen espacioso al frente de las casas, y hace un paseo delicio-

so á la orilla del agua, al qual se arri-
man para descargar todas las embarcacio-
nes de comercio con la mayor seguridad,
y es la mejor escala de la costa. Luego
que desemboca el rio muy cerca de las
casas, forma el mar una ensenada á ma-
nera de círculo, cuyas tres partes cubren
las alturas de la tierra, y la quarta hace
el frente al mismo mar ácia el Norte. Al
lado de Oriente forma un ángulo saliente
y una montañuela de bastante elevacion,
en la qual hay una batería, que cubre el fon-
deadero, y entrada del Puerto. Tiene cin-
co cañones montados con disposicion para
otros muchos, y una larga banquetta y para-
peto para fusilería. El terreno de esta Vi-
lla da maiz, centeno, escandia, y el mar
ricos pescados: al extremo de un barrio
hay una fuente de tres gruesos caños muy
copiosa y de bella agua.

NAVIA, Villa de 500 personas, pero
muy antigua, Capital del Concejo de su
nombre, está situada sobre una peña en
las márgenes del rio llamado tambien Na-
via, que desemboca en el mar á un quar-
to de legua de la poblacion, y es de los
mayores del Principado, por el qual su-
ben hasta mas arriba de la Villa Pataches

de comercio. La Iglesia es muy antigua, y hay una fuente algo distante de la Villa. Los frutos principales de su terreno son centeno, maiz, judías, escandia: los pescados del rio son muchos y delicados.

CORNELLANA, pequeña Villa, pero digna de memoria por la fuente de agua termal, que llaman los naturales la Hinchona por una especie de flujo y reflujo que advirtieron en ella por la mañana y por la tarde. Pertenece esta Villa al Monasterio de Benedictinos llamado tambien Cornellana, el qual está situado junto á la poblacion en una vega deliciosa; y los frutos mas principales que produce el territorio, son escandia, trigo, centeno, maiz, judías y otros. Dividen y fertilizan estas vegas los rios Nonaya, que separa el Monasterio de la Villa, y Narcea de los mas caudalosos del Principado, uno y otro abundantes de salmones, lampreas, reos y truchas.

El Concejo de SIERO, cuya capital es POLA DE SIERO, de 1000 personas, confina por Oriente con Oviedo, y el terreno de su jurisdiccion es un valle delicioso, abundante de escandia, centeno, maiz y judías. Hay en Pola una Iglesia Parroquial,

quial, algunas Tenerías ; y en su distrito una mina de marga , y una fuente , ó nacimiento de agua salitrosa.

El Concejo de NAVA , inmediato al antecedente ácia Oriente , su Capital S. BARTOLOME , de 600 personas , se extiende por el mismo valle que el de Siero , y tiene los mismos frutos que este. El Lugar de Zeceda es el mas rico de este Concejo , así por la bondad de su suelo , como por la manufactura de ollas de barro de buena calidad , en que se ocupan hombres y mugeres despues que vienen del campo.

El Concejo de PILOÑA sigue la misma linea Oriental que los de Siero y Nava , aunque con alguna direccion á Mediodia. INFIESTO , poblacion de 1000 personas , es la cabeza del Concejo , situada sobre el rio Piloña , abundante de truchas , reos , y algunos salmones. El terreno de todo el distrito es un valle frondoso , por medio del qual corre dicho rio , y su hermosa vega produce mucho maiz , escandia , judias y frutas ; y de la manzana se hace bastante sidra. El Mercado de esta poblacion es de los mas freqüentados del Principado , y provee de ganado vacuno y lanar mucha parte de sus Pueblos , y las Montañas de Santander.

El Concejo de **PARRES**, cuya cabeza es el Lugar de **QUADROVEÑA**, de 600 personas, tiene terreno desigual, pero da bastante maiz, escandia, judias, frutas y manzana, de que se hace sidra muy buena. Hay pastos para ganado vacuno y caballar; y los rios Piloña y Sella, que corren, el primero ácia Norte, y el segundo ácia Oriente, abundan de truchas, reos, salmones y lampreas.

El Concejo de **CANGAS DE ONIS** es de los mas considerables del Principado: su cabeza, que tiene la denominacion del Concejo, y se compone de dos barrios, está situada sobre el rio Sella, que corre ácia Poniente, y tiene un puente de un ojo de grande elevacion y solidez; y por el Norte atraviesa el Gueña, y ambos dan muchas truchas, salmones, lampreas y reos. Como á media legua de distancia está el Real Monasterio de S. Pedro de Villanueva, que, segun tradicion de los Monges, fue Palacio del Rey D. Alonso el Católico. Se conserva en el claustro un arco pequeño con muchos relieves, que denotan grande antigüedad; y aseguran dichos Monges, que era la puerta de la Capilla del referido Monarca; y en la puerta principal de la

Iglesia se mantiene bastante bien conservada la historia de la cacería, y muerte desgraciada de D. Favila; la qual es de relieves de gusto antiguo, de que hace mencion D. Fr. Prudencio de Sandoval. A una legua de distancia está el sitio del antiqúísimo Santuario de nuestra Señora de Cobadonga, de cuya reedificacion se está tratando. El terreno del distrito de este Concejo es un valle frondoso, abundante de maiz, manzana para sidra, avellanas y frutas, con buenos pastos para ganado vacuno, caballar, lanar y cabrió. Los naturales hacen algun tráfico de escabeches, truchas y salmon, y aseguran que hay minerales de bol, sucino y otros.

El Concejo de ONIS, cuya cabeza es la pequeña poblacion de VENIA, situada sobre los rios Aguesal y Ayones, abundantes de truchas, está inmediato al de Cangas, y el valle de su jurisdiccion es muy ameno y frondoso, y podria dar muchos frutos, especialmente avellanas, manzanas y linos, si los naturales aprovechasen sus fértiles vegas, las que, sin embargo de su descuido, producen mucho cáñamo, maiz, escandia y judias. En los prados hay bastante ganado de toda especie, y en lo fra-

goso de los montes se encuentran jabalíes, osos y revecos. En alguna de sus sierras se hallan peces petrificados, no obstante de distar el mar mas de tres leguas.

El Concejo de CABRALES, cuya capital es CASAÑO, de 500 personas, confina por Oriente con el valle de Peñamellera, y su territorio es de los más ásperos y fragosos del Principado, y muy escaso de frutos; pero se suple esta falta de alguna manera con la industria de queso y manteca de vacas. Nacen en el distrito de este Concejo los rios Cares y Casaño, abundantes de truchas, reos y salmones.

El Concejo de LLANES está al Norte del de Cabrales en un extremo del Principado: su capital, llamada tambien LLANES, es Villa de 1000 personas, y Puerto de mar de poco fondo, y entrada peligrosa. Tiene una Iglesia Parroquial, y un Convento de Monjas. El terreno de la jurisdiccion da mucho maiz, judias, naranjas, limones, y otras varias frutas; y en los prados hay bastante ganado lanar.

El Concejo de RIVADESELLA, cuya cabeza es la Villa de su nombre, de 700 personas, y Puerto de mar con fondo para buques de quarenta cañones, donde des-

agua el rio Sella junto con el de Piloña, uno y otro abundantes de truchas, salmones, reos y lampreas. Hay en la capital una Iglesia Parroquial, y el terreno de su distrito produce escandia, maiz, judias, limones, naranjas y otras frutas. Se hallan tambien piedra sanguinaria, jacintos y cristal de roca.

COLUNGA, poblacion marítima de 500 personas, es cabeza del Concejo de su denominacion, y su terreno produce maiz, escandia, judias, frutas, y mucha manzana, de que se hace sidra. Hay buenos pastos para ganado vacuno y caballar; y en su jurisdiccion está el *Puerto de Lastres*, que es uno de los mejores de aquella costa, por su capacidad, seguridad y muelle.

El Concejo de CASO, cuya capital es CAMPO DE CASO, de 400 personas, confina con las Montañas de Leon, y todo su distrito es muy fragoso, y escaso de frutos; pero abunda de ganados por el privilegio que concedió á sus vecinos Enrique II. de poder pastar de balde en todo el Reyno, guardando pastos y dehesas. Los naturales hacen queso y manteca de la leche de vacas, y uno y otro es cosa delicada.

El Concejo de PONGA está ácia Mediodia : su capital , llamada S. JUAN , de 400 personas , tiene el mismo terreno y privilegio para sus ganados , que el Concejo de Caso.

El Concejo de AMIERA confina con el de Ponga , y todo su distrito es áspero , fragoso , y muy escaso de frutos ; pero abundante de ganados , especialmente vacuno , de cuya leche hacen los naturales buen queso y manteca.

Del Reyno de Galicia.

El Reyno de GALICIA confina por Norte y Oeste con el Océano : por Este con Asturias , y parte del Reyno de Leon : por Sur con Portugal. Tiene cincuenta leguas de longitud , y quarenta de latitud. El clima es templado y apacible en toda su costa ; pero ácia el centro es un parage algo frio y húmedo por las freqüentes lluvias y grande número de fuentes , arroyos y rios , entre los quales los mas principales son el Miño , Sil , Famac , Fama-ga , Lasarria , Laneyra , Arnova , Ania , Hume , Ulla , Ulloa , Eo , Tambre , Limia , Sar , Sarela , Lezaro , Anceo , Lor , &c. Está rodeado el Reyno del Mar Océano ;

y así no hay otro en España, que tenga tantos Puertos, ni tan buenos; á saber, Coruña, Vigo, Ferrol, Lagraña, Betanzos, Puentes de Eume, Corcubion, Bayona, Pontevedra, Cambados, Padron, Muros, Redondela, Marinoya, Vivero, Laja y Rivadeo. El terreno, aunque no es de los mas feraces, ni á propósito para ciertos frutos preciosos, con todo es muy socorrido y abundante de centeno, maiz, cebada, vino en algunos parages, frutas muy delicadas, mucha castaña y nabizas, lino de bella calidad, y en grande abundancia. Sus verdes y deliciosos prados mantienen un número considerable de ganado caballar y vacuno. Los rios referidos, y el mar abastecen de ricos pescados, sábalos, lampreas, salmones, reos, anguilas, truchas y otros. El terreno en la mayor parte es hondeado, y forma hermosos valles y vegas muy fértiles, arbolados de robles, castaños, encinas y otros árboles. Hay en los montes y pais baxo muchas minas de oro, plata, cobre, estaño y hierro, como tambien muchas y preciosas aguas minerales, y en los bosques osos, jabalíes, lobos, liebres, perdices y otras cazas. Hay abundancia de

aves domésticas, y son muy sabrosas sus carnes, especialmente la vaca, los cabritos de la Limia, y los perniles del territorio de Caldelas. La industria principal consiste en lencería comun, y mantelería de varias suertes. Está esta tan bien repartida, que apenas hay casa en que no haya algun telar, y casi toda la manufactura desde la siembra de lino es de las mugeres. Los naturales son generalmente robustos, sufridos y frugales, de bastante penetracion, muy fieles, buenos para las letras y las armas. Sus Pueblos principales son Santiago, Betanzos, Coruña, Lugo, Mondoñedo, Orense, Tuy, Ferrol, Rivadeo, Pontevedra y otros. Tiene por armas un escudo en campo colorado, timbreado de corona, figurada la Hostia consagrada en una custodia dorada quadrangular, que termina en cruz, adornada de seis cruces mas, tres á cada lado, y debaxo este mote: *Hoc Mysterium firmiter profiteamur*. Ha dado este ilustre Reyno al cielo y al mundo innumerables Santos, sabios y famosos guerreros, cuya relacion omitimos por no hacer molesta la descripcion. Y por la misma causa pasarémos por alto las ilustrísimas familias, que tienen radicada en él

su nobleza. Finalmente es un Reyno por todas sus circunstancias de los que mas engrandecen la Corona, y aun se puede asegurar, que es de las Provincias mas útiles al Estado, así por lo que contribuyen, como por su grande aplicacion á toda especie de trabajo. Qué mayor prueba de esto, que venir todos los años á las dos Castillas, distantes por parages mas de cien leguas, á cortar las mieses de sus campos, que probablemente se perderían si no por ellos, pasando mil trabajos en los caminos, sobre el duro y penoso exercicio de dos meses de siega, reduciéndose todo el caudal, que llevan á sus casas, aun no á quatrocientos reales de vellon, que sirve, ó para pagar los tributos Reales, en que son muy puntuales, como se experimentó en el perdon de atrasos, quando entró S. M. á reynar, en cuya gracia no tuvieron parte por llevar las pagas corrientes; ó para los foros de las tierras, que cultivan, las quales son generalmente de Iglesias, Conventos y Señores. Merece, pues, este gran Reyno todos los auxilios posibles, para que se extienda su industria por mar y tierra, porque tiene proporciones para todo.

SANTIAGO, *Compostela*, Ciudad de 21334 personas, incluidos sus arrabales, capital de su Reyno, Arzobispado de ciento cincuenta mil ducados, con Señorío en lo espiritual y temporal, y Tribunal de Inquisicion; está situada á la falda del monte Pedroso, uno de los mas elevados de su Reyno, á 42 grados y 54 minutos de latitud, 8 y 20 de longitud. El clima es húmedo por las freqüentes lluvias, pero saludable: el terreno es bastante estéril, y los frutos principales son centeno, maiz y algunas legumbres; sin embargo es muy abundante de carnes delicadas, de vaca, ternera, perniles, capones, y sobre todo de muchos y exquisitos pescados y buenas frutas. Las calles son limpias y empedradas, con quatro plazas y varias plazuelas, muchos pozos y fuentes, de las quales es la mejor la de la Platearía, así por la abundancia del agua, como por su fábrica. La Catedral tiene seis naves, ciento y siete varas y media castellanas y un pie de longitud, y ciento y seis varas de latitud. En el altar mayor se venera la imagen del glorioso Santiago Apostol, Patron de España, el qual está sentado en una silla con la cabeza y hom-

bro descubiertos para abrazarle los innumerables peregrinos, que de toda la Europa van á visitarle: la esclavina, de que está adornado, es de plata, y el bordon y calabaza de oro, todo guarnecido de diamantes, con una joya de mucho valor, que tiene sobre el pecho. Adornan esta Iglesia hasta veinte y tres capillas; pero la de mejor arquitectura es la de nuestra Señora del Pilar. A mas del referido edificio son de mucho gusto, y muy suntuosos el Monasterio de S. Martin de Padres Benedictinos, el Hospital Real, la Casa en que se hospedan los Obispos, que concurren el Año Santo en nombre de S. M. á la diligencia del Jubileo, y el Quartel nuevo. Hay quatro Parroquias dentro de la Ciudad, y ocho extra muros, Universidad, quatro Colegios, doce Conventos de Frayles, Hospicio de Carmelitas Descalzos, cinco Conventos de Monjas, quatro Hospitales, una Carcel magnífica enfrente la Catedral, y un Colegio para niñas huérfanas. El Monasterio de S. Martin, que hemos referido, tiene ciento quarenta y siete varas castellanas de largo la fachada principal, y casi medio quarto de legua de circunferencia, con suficiente alojamiento pa-

ra doscientos Monges , buena Iglesia , bellos claustros , fuente , galería , rentas quantiosísimas , y no está concluido. El Hospital Real compite con los mejores de la Europa en la solidez y gusto de su fábrica , en la asistencia de los enfermos , peregrinos y niños expósitos : su longitud es de ciento y ochenta varas cada uno de sus costados y ochenta y tres de latitud , la mayor parte de cantería : lo fundaron y dotaron los Reyes Católicos , quando fueron á implorar la proteccion del Santo Apostol para la Conquista de Granada. Corren por el territorio de esta Ciudad los rios Sar , Sarela y la Arrocha , y en los alrededores hay un buen paseo. La principal industria de los naturales se reduce á fabricar lienzo comunes , entre los que tiene la preferencia el que llaman Coruña , especialmente el que hacen las Monjas , como tambien el hilo , que es punto menos exquisito que el de Flandes , y todo lo trabajan cumpliendo con su instituto. Es de admirar , que habiendo tanta abundancia de trapo en esta poblacion , y á proporcion en todas las del Reyno , y tantas aguas , no se hayan establecido algunos molinos de papel fino para surtir el Reyno.

LUGO, *Lucus Augusti*, Ciudad de 4779 personas, y Obispado de quince mil y quatrocientos ducados, está situada á las márgenes del rio Miño, sobre el qual hay un puente en el arrabal á 47 grados de latitud, y 10 y medio de longitud. El clima es frio, pero saludable, y el terreno abundante de centeno, maiz, medianamente de trigo y cebada, mucho lino y nabos. Los prados dan mucho ganado vacuno, caballar, mular, cabrío, y algo de lanar. Las calles son regulares, limpias y empedradas, con cinco puertas, dos plazas, diez plazuelas y tres fuentes de buena agua. La Iglesia Catedral es de gusto gótico, y el Tabernáculo, en que se venera con culto perene á Christo Sacramentado, es de orden compuesto, fabricado de ricos jaspes, bronces dorados, y estatuas de marmol de Carrara, casi la mayor parte de la escuela del célebre Schiafino. Comprehende la Catedral dos Parroquias, y hay tres Conventos de Frayles, dos de Monjas, Hospicio, ocho Iglesias públicas, dos Hospitales, el uno de S. Juan de Dios extra muros, la Casa Consistorial, edificio moderno, y un Colegio. En la ribera del rio, el qual abastece la poblacion de sá-

balos , salmones y lampreas , junto á los muros , al baxar el puente , hay unos baños de agua caliente , que dicen son especiales para los dolores artéricos y rehumáticos , los quales están abandonados. Se han celebrado en esta Ciudad algunos Concilios , y se gloria de ser patria de S. Froylan , Obispo de Leon. No se sabe que haya fábrica alguna , ni otra manufactura , que la lencería comun ; pero esta es bastante , si se conserva y promueve para ocupar los naturales.

ORENSE , Ciudad de 1000 personas , y Obispado de doce mil y quinientos ducados , está situada á 42 grados y 23 minutos de latitud , y 9 y 6 de longitud sobre el rio Miño , con un puente admirable por el arco mayor , el qual tiene de un pilar á otro ciento cincuenta y seis pies de ancho , desde lo alto hasta el agua. El clima es ardiente y húmedo , y la campiña , plantada mucha parte de viña , es abundante de vino , centeno , maiz , algunas frutas y hortalizas : las carnes y aves son muy buenas ; pero mas que todo , los ricos salmones , sábalos , lampreas , anguilas y truchas de su rio. Las calles son regulares , bastante limpias , con una plaza mayor qua-

drada , siete plazuelas y una fuente de buena agua. La Catedral es de tres naves de bastante elevacion , hay dos Parroquias con quatro Vicarios , dos Conventos de Frayles , la Casa que fue de los Extinguidos , un Colegio de doncellas , dos Hospitales y dos Capillas públicas. Las célebres Burgas de esta Ciudad son tres fuentes de agua tan caliente , que apenas se puede sufrir : todas están á distancia de treinta pasos. La principal tiene una fachada regular con un caño de agua del grueso de un muslo , que sirve para lavadero público : la segunda , que dista de la primera como siete pasos , tiene otro caño del grueso de un brazo ; y la tercera , que está como á seis pasos , da una agua tan caliente , que limpia y aun cuece las pesuñas y manos de vaca , pero no un huevo ; con la particularidad de que despues de frias son agradables y buenas para curar la opilacion y otros achaques. Los naturales no son de los mas aplicados del Reyno en las manufacturas , y aun en la agricultura.

TUY , Ciudad murada , de 3317 personas , y Obispado de diez y siete mil ducados , está situada á 42 grados y 3 minu-

tos de latitud, 8 y 11 de longitud en terreno alto sobre el rio Miño á manera de Isla, cercada de tres riachuelos, que desaguan en dicho rio; sobre los quales hay quatro puentes. El clima es templado, pero no de los mas saludables, por la inmediacion de unas lagunas, y la campiña es una vega deliciosa y fertil, plantada de viña, limones, naranjos, frutales de toda especie, y abundante de maiz, lino, hortalizas y legumbres. Hay prados admirables para ganado vacuno, caballar y otros: las carnes, aves, cazas y frutas son muy especiales, como tambien los salmones, sábalos, lampreas y truchas del rio. Las calles son regulares, empedradas y limpias, con tres puertas, una plaza principal, algunas plazuelas, tres fuentes, bellos paseos, y frondosas alamedas. La Catedral es sólida, pero de arquitectura de poco gusto. Hay otra Parroquia, dos Conventos de Frayles, uno de Monjas, dos Hospitales, un Seminario, el Palacio Episcopal, y la Casa Consistorial. Los vecinos se ocupan en fabricar lienzos comunes, y me persuado, que si hicieran la experiencia de plantar moreras, habian de probar bien, y aumentarían este precioso fruto.

MON-

MONDOÑEDO, Ciudad de 5101 personas, y Obispado de once mil y doscientos ducados, está situada á 43 grados y 30 minutos de latitud, 9 y 38 de longitud, á la falda del encumbrado monte llamado la Infiesta, y rodeada de otros sobre los rios Sisto, que pasa junto á las murallas, Pelourin y Ruzos, con dos buenos puentes de comunicacion á sus arrabales. El clima es saludable, y el terreno abundante de centeno, maiz, mijo, legumbres, hortalizas y frutas: los pastos mantienen mucho ganado vacuno, caballar, mular, algo de cabrío, lanar y cazas. Hay buenos comestibles de carnes y pescados, pero sobre todo son muy especiales los capones. Las calles estan limpias, y hay cinco puertas, una plaza grande, y tres fuentes de buena agua. La Catedral, que es la única Parroquia, es bastante grande; y tiene un Convento de Frayles, otro de Monjas, la Iglesia de S. Martin, la de los Remedios, la de S. Roque, dos Hospitales, Casa de Terceros, Seminario de Niños, Casa Consistorial de buena fábrica, y extra muros la fortaleza del Castro de Oro. La industria de los naturales consiste en el beneficio de los liños, y tráfico de ganados.

Tom. II.

E

RIVADEO, Villa de 1250 personas, murada y defendida de dos castillos, está situada sobre el rio la Vega con clima saludable y campiña deliciosa, abundante de maiz, frutas, naranjas, y mucho lino. Los comestibles son muy sabrosos, y los pescados del rio y mar son muchos, y muy delicados. Tiene una Iglesia Colegiata, que es la única Parroquia, un Convento de Frayles y otro de Monjas. Se fabrican en esta poblacion y sus inmediaciones lienzos comunes muy buenos, y se espera, que el establecimiento del nuevo método de hilar al torno, y el de una nueva fábrica de cintas de hilo, que ha promovido el Gobierno, aumente considerablemente estos ramos; porque así su distrito, como el de las cercanías de Asturias, son los mas á propósito para la cosecha de linos. Tambien se ha descubierto poco há en su costa abundancia de truchuela.

VIVERO, Villa de 1494 personas, está situada sobre peñascos á las márgenes de una famosa ria con un puente de doce arcos, y Puerto capaz para bastantes embarcaciones. El clima es muy bueno, y la campiña abundante de maiz, vino y otros frutos, y el mar da congrio, salmon, mer-

luza, jardas, rayas, sardina y otros pescados á qual mas excelentes. Tiene dos Iglesias Parroquiales, otros tantos Conventos, dos Hospitales, un Colegio Seminario, muchas fuentes, y una muy especial. Pasado el puente para ir á la Coruña, siguiendo el camino real, se halla un arroyo, que desagua en el mar; en el qual hay abundancia de una arena plateada sumamente fina, y mas á propósito para las salvaderas, que los polvos de plomo. Esta poblacion tiene admirables proporciones para establecer pesquerías, que darían mucha utilidad á los vecinos y al Estado.

FERROL, Villa de 7500 personas, comprehendidas las de la de Esteyro, que concurren á una sola Parroquia, está situada á 44 grados de latitud, 10 y 3 de longitud, así como Lagraña y Esteyro; circúndala un rio: su clima es húmedo, pero saludable, y solo tiene abundancia de pescados exquisitos de mar y rio, y fuentes de aguas delicadas. El mar, en cuya Bahía entran los rios Mero, é Himia, forma entre los tres Lugares referidos una famosa ensenada profunda y capacísima, á la qual se entra por una ria tan estrecha, que solo admite un navío á dis-

tancia de una legua, y es el Arsenal principal y mejor de España con un Astillero de quince gradas y dos diques magníficos para carenar los navíos. A la embocadura de la ria están los dos fuertes castillos de S. Felipe y la Palma, con otros muy buenos; y así la plaza de Esteyro, como el muelle y diques, están primorosamente guarnecidos de artillería. Hay un Comandante de Marina, Intendente, Auditor, Gobernador de la Plaza, la guarnición correspondiente, una Fábrica de Jarcias, otra de Lonas, y dos Hospitales, uno Real para los individuos de la Real Armada, y otro para los vecinos, y un Convento de S. Francisco.

BETANZOS, Villa de 5000 personas, está situada en campo delicioso entre los rios Cascas y Manden, que desaguan en la ria á 43 grados de latitud, 10 y 10 de longitud: el clima es dulce, y el terreno produce frutos de buena calidad, pero nada tan especial como los pescados de su ria. Las calles son limpias y empedradas, con dos plazas, dos plazuelas, dos Parroquias, un Convento de Frayles, otro de Monjas, y un Hospital. Se fabrican lienzos comunes, y se hace una cosecha

considerable de linos muy buenos.

CORUÑA, *Brigantium*, Ciudad de 3636 personas, comprehendidos sus arrabales, Puerto de mar, Capitanía general, Audiencia Real, Intendencia y Plaza de Armas, está situada en la costa Septentrional del Mar Océano á 43 grados y 23 minutos de latitud, y 8 y 20 de longitud. La poblacion está dividida entre la Ciudad con las dos Parroquias de Santa María y Santiago, y la Pescadería con otras dos Iglesias Parroquiales de S. Jorge y S. Nicolas. Tiene buena muralla, fortísimos baluartes, foso, rebellin, caminos cubiertos y contraguardias; de manera, que haciéndose una Ciudadela ácia el barrio de Santo Thomas, y un murallon desde el castillo de S. Anton á la plaza, podrá ser de las mas fuertes de Europa. El clima es templado, y los ayres saludables, pero las lluvias son muy freqüentes: el terreno produce trigo, maiz, hortalizas y frutas, y es abundante de vaca delicada, aves domésticas, y pescados sabrosos. Se entra á la Ciudad, ó plaza principal por puentes levadizos. Las calles son buenas, y bastante limpias, y hay quatro Parroquias, tres Conventos de Fray-

les, dos de Monjas, siete Capillas, Hospital Real, otro de la Ciudad, y Teatro. Los edificios mas principales son el casti- llo de S. Anton, el de S. Amaro, el Al- macen de la pólvora, la Sala de Armas, ó Parque Real, la nueva Casa de Maes- tranza, de Artillería, un Almacen gene- ral, los Castillos de S. Felipe y de la Pal- ma, por medio de los quales entra la ria, que corre hasta el Ferrol, y los Castillos de S. Diego y Palloza. Hay tres plazas, llamadas de la Harina, de Palacio y S. Car- los; y esta es tan grande, que se puede formar en ella un Regimiento. Todos los dias primeros del mes sale un Paquebote Correo para la Habana, y cada tres me- ses uno para Buenos-Ayres. Aseguran, que desde este importante establecimien- to se han aumentado mas de mil casas en los arrabales de esta Ciudad. Hay Fá- brica de Indianas y de mantelería fina, de que se surte la Casa Real; y si se fomen- tase con los fondos necesarios, podría ser muy floreciente. Faltan praderías y lava- deros proporcionados, los quales se pue- den hacer facilmente en los campos de Monelos, próxîmos al arrabal.

CORCUBION, pequeña poblacion, y Puer.

to de mar, donde arribó el dia 16 de Agosto de 1747 el navío llamado el Glorioso de 70 cañones al mando de D. Pedro Mesía de la Cerda, el qual habia salido de Vera-Cruz muy interesado el dia 28 de Mayo; y habiendo encontrado á 41 grados de latitud, y á distancia de 207 leguas del Cabo de Finis-Terræ el dia 25 de Julio un Comboy de trece embarcaciones Inglesas escoltadas de un navío de 80 cañones de la misma Nacion, una fragata de 50, y un bergantin, que le atacaron, se defendió con tanta bizarría desde las nueve de la noche hasta las tres y quarto de la mañana, que despues de haberlos maltratado mucho, y puestos en la precision de retirarse, no pudiéndolo seguir por haberle maltratado mucho su aparejo, y deshecho las velas con la mucha metralla que disparó el enemigo, continuó su viage despues de haberse reparado del modo que pudo; y como á diez leguas del mismo Cabo le presentaron combate otro navío de 60 cañones, y dos fragatas de guerra de la misma Nacion, de la que se defendió con igual valor despues de algunas horas de un fuego muy vivo, y entró glorioso y triunfante en este Puerto. Se ha

hecho mencion de este suceso , para que se perpetúe la memoria de esta hazaña , y sirva de exemplo á otros.

MONGIA , poblacion de 2167 personas, está situada entre dos cabos sobre una hermosa ria , que le provee de muchos pescados delicados. Tiene una Iglesia Parroquial , y una vega , que da maiz , legumbres y lino.

MUROS , pequeña poblacion , está situada sobre una famosa ria en el mismo parage , que desagua en el mar el caudaloso rio Miño. El clima es templado , y la campiña produce centeno, maiz , lino y otros frutos. Los naturales se ocupan en la pesquería , y hacen el tráfico de escabeches , con que proveen la costa y otros Pueblos. Tiene una Iglesia Parroquial.

NOYA , Villa de 3000 personas , está situada sobre los rios Tamar y S. Justo, que la rodean , y queda una perfecta Isla con un puente para la comunicacion. La ria que desemboca en el mar junto á la poblacion , es muy abundante de pescados exquisitos. El terreno produce maiz y frutas , y los montes están poblados de árboles robustos. Hay una Iglesia Parroquial , y un Convento de Frayles.

PADRON, Villa de 2000 personas, está situada en la costa del Océano sobre el rio Aroza, con un puente sólido y muy grande en piso llano y delicioso. El clima es saludable, y el terreno produce algo de trigo, maiz, frutas exquisitas, y es abundante de cazas, aves, y de pescados muy delicados de mar y rio. Hay dos Iglesias Parroquiales; y la una, que es Colegiata, está extra muros con el título de Santa María de Iria Flavia, y á un cuarto de legua un Convento de Frayles. Es memorable esta Villa por la comun opinion de haber desembarcado en su costa el cuerpo del glorioso Santiago Apostol.

PONTEVEDRA, Villa de 2071 personas, está situada en medio de las rias con un gran puente. El clima es suave y saludable, y el terreno un paraíso por la hermosura de rios, jardines, arboledas, huertas, y paseos deliciosos. La campiña da granos, vino, legumbres, hortalizas, y toda especie de frutas delicadas. Todos los comestibles son excelentes, así carnes, como pescados, y es sin duda uno de los mejores Pueblos para hacer la vida feliz. La sardina abundaba tanto en esta costa, que, según los Escritores antiguos, se vendia

en su tiempo á quatro maravedises el ciento, y les producía á los pescadores ochenta mil ducados anuales; y ahora que apenas dan tres, ú quatro por un quarto, no llega á veinte mil ducados; lo que se atribuye, no tanto á la falta de sardina, como la decadencia de la marinería, y poca aplicacion de los naturales. En los rios, que desaguan en las rias, se pescan salmones, anguilas, truchas, reos, mugiles, sollos, lenguados, y lampreas: todos en su especie exquisitos. Las caravelas de sal llegan al puente, desde donde se conduce al depósito general, y los navíos gruesos se acercan á media legua de la poblacion. Tiene esta algunos buenos edificios, dos Iglesias Parroquiales, otros tantos Conventos de Frayles, la Casa que fue de los Extinguidos, dos Conventos de Monjas, un Hospital, y varias Capillas públicas. Los naturales se dedican á la pesca; pero necesitan de fomento, y en tal caso podria florecer mucho este importante ramo á beneficio de la poblacion y del Estado. Es patria del célebre Benedictino Sarmiento.

REDONDELA, *Biorbida*, Villa de 800 personas, dividida en VIEJA y NUEVA, y unidas ambas por un puentecillo, pero

con jurisdiccion , y Parroquias distintas; estan situadas en un recodo de la Bahía á las márgenes de la ria que viene de Vigo, y pasa á el famoso puente de S. Payo. El clima es templado , y el terreno frondoso , y abundante de trigo y frutas. Tiene una buena Iglesia Parroquial , y un Convento de Frayles. En la que llaman Villavieja hay una sola calle , un Hospital bien dotado , y un Convento de Monjas , cuya Iglesia sirve de Parroquia. Como á una legua de distancia tienen estas Villas un Puerto considerable , así por la abundancia de sardina y otros pescados , como por un muelle de catorce escalones ácia la Marina, todo de piedra sillería , de mas de cincuenta pasos de longitud , el qual está casi abandonado y cenagoso. Los naturales hacen el tráfico de escabeches y barriles de ostras.

S. PAYO , pequeña poblacion , pero digna de memoria por el puente famoso que hay sobre la ria , en el qual se dividen los Obispados de Santiago y Tuy , y es paso preciso de Portugal á Galicia por aquella parte. Los naturales se exercitan en la pesca de ostras , de que hay grande abundancia , y las escabechan para hacer su tráfico en las dos Castillas.

VIGO, Villa de 3000 personas, y Puerto de mar, está situada sobre la ria con clima templado, y terreno abundante de maiz, centeno, vino de buena calidad, de todo género de frutas, lino y legumbres. Tiene tres Parroquias, una de ellas Colegiata, un Convento de Frayles, otro de Monjas, un Hospital, y Casa Consistorial. El Puerto es estrecho por espacio de una legua; pero despues forma una ensenada, que es de las mejores de Europa, y es lástima que no se ponga en mejor estado de defensa, como tambien, que no se fomenta el ramo de la pesca.

BAYONA, Villa de 1500 personas, y Puerto de mar, está situada con clima muy saludable en el valle de Minor, y la campiña es abundante de maiz, vino, legumbres, lino y frutas, y sus prados deliciosos mantienen bastante ganado vacuno, caballar, algo de lanar, y mucha caza. Los pescados y mariscos son muy sabrosos, especialmente las langostas, centollas, besugos, mielgas y otros. Tiene una Colegiata, que es única Parroquia, un Convento de Monjas, y un Hospital. A poca distancia de esta poblacion en el valle de Minor á la embocadura de la ria hay un

Puerto difícil para las embarcaciones mayores por las peñas que tiene á la entrada entre la punta que forma Monte-Real y el cerro. En otro tiempo fue una famosa poblacion , como lo manifiestan los vestigios de los edificios arruinados dentro del castillo y Plaza de Monte-Real , fortificado ácia la Marina , y la entrada de aquella concha con varios baluartes y artillería , que la hacen respetable , en la que se conserva siempre alguna Tropa para su defensa , y hay como unos quince vecinos con Gobernador Militar. Dentro del castillo está la Casa Consistorial , y un Convento de Religiosos. El valle , en que está situada esta Villa , es muy abundante de linos.

LA GUARDIA, Villa de 1220 personas, y Puerto de mar , está situada en el valle del Rosal con buen clima y terreno abundante de maiz y lino. Está rodeada de montes con buenos pastos para ganado vacuno y lanar ; y el mar la provee de merluza y congrio , que son los pescados mas abundantes de su costa. Hay una Iglesia Parroquial , y un Convento de Religiosas Benedictinas , que observantes de la disciplina de su Patriarca , trabajan primorosos gor-

ros de hilo , calcetas y guantes , y á su exemplo hacen lo mismo las mugeres del Pueblo. En la parte superior de esta Villa hay un pequeño castillo con Gobernador Militar.

RIVADAVIA , título de Condado , Villa de 2000 personas , está situada sobre el rio Avia , que se une al Miño á muy poca distancia. El clima es excelente , y el terreno abundante de vino de excelente calidad ; del qual , despues de proveer mucha parte de su Reyno , se extrae para otras Provincias. Tambien produce lino y buenas frutas , y no le faltan pescados muy sabrosos. Tiene quatro Iglesias Parroquiales , dos Conventos de Frayles , un Hospital , fuentes de bellísima agua , y admirables prados , con muchos ganados y cazas.

ALLARIZ , Villa de 2000 personas , está situada con clima templado sobre el rio Tamac , en el qual hay dos puentes de piedra sólida , cercada de una fuerte muralla casi de tres varas de ancho con cinco puertas , con otras tantas torres fuertes , y dos mas sobre la muralla , y un castillo en lo interior sólido y grande ; cuyas murallas se conservan casi enteras. Las

calles y plaza están pavimentadas de piedra cantería, y hay cinco Parroquias, una pequeña Colegiata, un Convento de Monjas, donde están enterrados el Rey D. Sancho, y su hermana Doña Violante, un Colegio de buena fábrica, destinado para la enseñanza pública, que feneció por haberse perdido sus rentas, y un Hospital para peregrinos. El pais es abundante de mijo, trigo, centeno, lino, legumbres, y algunas frutas; y en los pastos de monte alto, y prados de mar tiene mucho ganado de cerda y vacuno: tambien da el rio truchas especiales, peces y algunas anguilas. Hay Fábricas de cordobanes, becerrillos, suela, y se fabrican lienzos de buena calidad.

MONTERREY, Plaza de Armas, con título de Condado, Villa de 300 personas, y alguna tropa de Inválidos, con Gobernador Militar, Comandante de la Plaza, Corregidor, y Alcalde mayor, que provee el Conde para lo político y gubernativo; está situada con mal temperamento en un monte elevado, á la falda de otro mucho mas alto, cercada de una muralla, contramuralla, y un fuerte murallon. Tiene una Iglesia Parroquial, y un magní-

fico Palacio de su Señor con una torre muy alta , que domina todo el valle hasta la Villa de Chaves en Portugal , que dista tres leguas españolas ; y extra muros hay un Convento de Frayles, y la Casa que fue de los Extinguidos. La campiña es abundante de vino , granos , muchas legumbres , y castaña ; y los montes están poblados de perdices , conejos , liebres , zorras , y lobos.

Á una legua de distancia de esta Villa en el territorio del Lugar de Villar de Cierbos están las famosas minas de estaño, que , segun algunos Historiadores, son mas preciosas que las de Cornuailles en Inglaterra , las quales benefició últimamente D. Gerónimo Argentí , el qual hizo analisis del estaño , y de él sacó alguna parte de oro ; y á no haberle faltado los caudales , hubiera descubierto sin duda otros minerales de plata y oro. Corren las minas un quarto de legua : unas en parte profunda : otras con escabones rectos : otras horizontales y verticales ; y á distancia de otro quarto de legua de estas bocas hay otra mina de estaño especial con mezcla de plata , toda pedernal , la qual se trabajó á fuerza de pólvora. Tambien hay mi-

mineral de azufre , alguna marquesita , vitriolo , y otros metales.

MONFORTE DE LEMUS, título de Condado, Villa de 4000 personas; está situada en la cumbre de un monte con vistas agradables junto al rio Cabe, sobre el qual hay un puente regular. El clima es saludable, y la campiña fertil y abundante de granos, vino, castaña, frutas, hortalizas, cáñamo y lino; y en sus pastos de monte alto y baxo se mantiene mucho ganado de cerda y caballar. Hay un Palacio bastante magnífico de su Señor, dos Iglesias Parroquiales, perteneciente la una á los Benedictinos, la Casa que fue de los Extinguidos, destinada á escuelas públicas, un Convento de Monjas, y dos de Frayles extra muros; y se tiene por cierto, que en los montes de su distrito hay mármoles preciosos de varios colores. Los naturales son muy aplicados á la agricultura, y las mugeres se ocupan en la lencería.

VERIN, Villa de 3500 personas, está situada con mal temperamento en lo profundo de un valle sobre el rio Tamaga, que pasa por medio, sobre el qual hay un puente para la comunicacion de la Villa y arrabales. Hay una Iglesia Parroquial

de Benedictinos, y un Convento de Frayles. El terreno es abundante de vino, granos, legumbres y castaña; y los montes y rio proveen de mucha caza y pesca.

MILMANDA, Villa de 1000 personas, está situada en un monte de poca elevacion, con clima saludable y templado, y una Iglesia Parroquial. La campiña está dividida en ribera y montaña, y es abundantísima de maiz, poco vino, mucha castaña, bastantes legumbres, y poco centeno y trigo.

GINZO, poblacion de 1000 personas, capital de la Limia, está situada cerca del rio de este nombre, al qual le llama Moreri Letéo, ó rio del Olvido, copiando la fábula antigua, que todos saben, de la virtud de sus aguas; lo cierto es, que es muy abundante de ricas truchas, bogas especiales, y muchas ánades. Tiene una Iglesia Parroquial, y en ella una Capilla de Santa María Magdalena, en donde aseguran vivió Santa Marina de Aguas-Santas. El terreno produce bastante maiz y centeno, y los prados mantienen un considerable número de ganado vacuno y cabrío; y los cabrítos son tan delicados, que se estiman mucho en todo el Reyno. Tam-

bien hay abundancia de perdices , liebres, lobos , zorras , y otros animales. El dia 16 de todos los meses del año hay una famosa feria , á la que concurren las mugeres Labradoras con muchas telas de lienzo, el qual venden á los comerciantes de Sanabria del Reyno de Leon , y á otros de distintos Pueblos , que lo compran para comerciar en Castilla. ¡Quánto mas valdría este Reyno y otras muchas Provincias de España , si sus mugeres imitasen el exemplo de las referidas Labradoras !

PINEIRA DE ARCOS , pequeña poblacion , pero digna de memoria por ser patria de Santa Marina de Aguas-Santas. Tiene una Iglesia Parroquial.

SAUDIÁNDE , Villa de 750 personas, tiene una Iglesia Parroquial , y una Torre y Castillo fuerte antiguo , donde se dice se recogieron muchos Infanzones del Reyno en tiempo de las Comunidades. El terreno es esteril , y su principal cosecha es el centeno. Como á una media legua de la poblacion hay una grande laguna llamada el Viñon , en donde se han hallado, y cada dia se descubren varias lápidas de bella arquitectura , y vestigios de haber habido en aquel sitio una gran poblacion.

Hay en dicha laguna muchos labarcos, ánades, y otras varias aves acuáticas; pero ningun pescado, solo unos pequeños peces vestidos de puas largas á manera de puerco espin, que no quieren comer los naturales; y es tanta la yerba que hay en las orillas á la flor del agua, que se mantienen en sus pastos muchos ganados.

JUNQUERA DE AMBIA, Villa de 1000 personas, con una Iglesia Colegiata, que es única Parroquia. El terreno da una cosecha regular de trigo, poca cebada, centeno, mucho maiz, poca castaña, y algun ganado; y solo es abundante de liebres, conejos y perdices. El rio Tamac, que pasa á distancia de un quarto de legua de la poblacion, tiene algunas truchas.

VILLANUEVA DE LOS INFANTES, pequeña poblacion, pero digna de memoria por estar en sus inmediaciones el magnífico Monasterio de Celanova de Benedictinos; el qual está en un sitio muy saludable y delicioso dominando toda la comarca. El edificio forma un quadro todo de sillería, y cada lienzo tiene 224 pies de largo. Todas las piezas y oficinas son ostentosas, especialmente los dormitorios, Refectorios, Sacristías, patios, fuentes,

escaleras, Salas de Capítulo, y sobre todo los claustros. La Iglesia es sólida, grande, y de tres naves bien proporcionadas, y está ricamente dotada.

Del Reyno de Navarra.

El REYNO DE NAVARRA tiene la Vizcaya al Norueste, los montes Pyrineos y el Reyno de Francia al Nordeste, Aragon al Sueste, y Castilla la Vieja al Sudoeste. Su extension de Norte á Sur es de diez y nueve leguas, y diez y ocho y tres quartos de Este á Oeste. Goza de un clima saludable, y el ayre es sano y templado. Es este Reyno tan áspero y montuoso, que una tercera parte de su terreno se compone de grandes sierras y montañas; y esto hace que tenga frondosas y espesísimas arboledas de pinos, abetos, hayas, robles, encinas, fresnos, castaños, sauces, álamos, boxes, nogales y otros muchos. Hay bastante caza de jabalíes, venados, corzos, osos, lobos, liebres, conejos, faisanes, perdices, y perros perdigueros de la mejor calidad. Es abundante de trigo, cebada, maiz, muchos y delicados vinos, aceyte, legumbres de toda especie, carnes muy sabrosas, miel, cáñamo y lino, y

frutas de toda especie. Los rios principales que la fecundan, son Ebro, Aragón, Arga y Ega; los quales producen anguillas muy apreciiables, truchas, y otros pescados. Hay minas de cobre y hierro, y las de sal son muy abundantes. Sus naturales son dóciles, ingenuos, valerosos, de buen entendimiento, aplicados al comercio, y han florecido excelentes varones en virtud, sabiduría y arte militar. En el año de 1412 se hizo Señor de este Reyno el Rey D. Fernando el Católico de Aragon, y quedó unido á la Corona de Castilla. Conserva sus fueros antiguos con un Virrey, y Consejo de Justicia Real. Sus Pueblos principales son Pamplona, Tudela, Tafalla, Olite, Estella, Sangüesa, Viana, Corella, Cascante y otros. Sus armas unas cadenas de oro sobre campo colorado, y en medio una esmeralda en memoria de las que en el año 1212 rompió el Rey D. Sancho VIII. el Fuerte en la memorable batalla de las Navas. Se celebran Cortes de tiempo en tiempo para tratar de la conservacion de sus leyes, fueros, policia y otras cosas, precediendo permiso de S. M. ó quando le parece al Rey. Entonces da este sus facultades al Virrey; el qual abre el solio,

y le cierra quando quiere , sin que intervenga en los congresos , excepto en la Jura de Rey , ó Príncipe. El Reyno junto en Cortes se compone de tres brazos , Eclesiástico , Militar , ó de los caballeros mas distinguidos de las Casas que tienen llamamiento á Cortes , y del de las Universidades. El brazo Eclesiástico se compone de doce Vocales ; es á saber , del Obispo de Pamplona , Presidente del Reyno , Prior de Roncesvalles , Gran Prior de Navarra , de S. Juan , Dean de Tudela , Vicario General del Obispo de Pamplona , si es natural del Reyno , y siete Abades , el de Irache Benedictino , Leyre , Fitero , la Oliva , Iranzu , Marcilla Bernardos , y el de Urdax Premonstratense , el de los Caballeros , que lo son de asiento y llamamiento. El brazo de las Universidades se compone de las Ciudades y Villas que lo tienen en propiedad , de Merindad , Pamplona , Estella , Tudela , Sangüesa y Olite ; y de Viana , cabeza de Principado , Cascante , Tafalla y Corella ; y de las que llaman buenas Villas , que compondrán en todos quarenta y un votos , poco mas , ó menos. Estas Ciudades y Villas envian sus Diputados , ó Síndicos. No hay lugar fixo

para celebrar las Cortes , aunque regularmente se hacen en Pamplona , precediendo para esto la orden de S. M. Este Reyno se priva voluntariamente de las ventajas que podria proporcionarle la industria de sus lanas , y las de los Reynos vecinos, el cáñamo de su fertil y dilatada ribera, y la mucha seda , que podria cogerse en ella , aplicándose los naturales al plantío de moreras en la ribera , los linos excelentes de sus montañas , y el tráfico libre con Aragon y Castilla de sus frutos , y adquisicion de los que carecen por los rios Vidasoa y Ebro , que harian comerciante y rica esta Provincia , y aumentaría considerablemente su poblacion , ocupando en las manufacturas , que apenas conoce , mucha parte de sus naturales de ambos sexos y edades. Convendría pues , que sus sabios políticos hiciesen cálculos exâctos , y serias combinaciones de la balanza de su comercio con el extranjero , y las otras Provincias de España , para decidirse con sólida instruccion en un negocio tan interesante , prefiriendo siempre , como se debe, el bien comun del Reyno y de la Monarquia á todo interes particular.

PAMPLONA, *Pompejopolis*, Corte de sus

Reyes, sobre el rio *Arga*, con cinco puentes, Ciudad antigua y nobilísima de 11738 personas, capital de su Reyno, Obispado de treinta mil ducados de plata, Virreynato, Consejo Real, Cámara de Comtos, Universidad, Plaza de Armas de las mejores de España; está situada á 42 grados, 50 minutos de latitud, y 14 grados, 58 minutos de longitud, al remate de las vertientes de los Montes Pyrineos, en una llanura algo elevada, y circunvalada de montes. El clima es sano, pero frio y lluvioso en el Invierno: el terreno abundante de todo género de granos, muy bueno para trigo y legumbres. La cosecha de vino es considerable, pero no de la mejor calidad. Las carnes, cazas y pescados son excelentes, y se halla todo lo necesario para la subsistencia y comodidad de la vida. Se entra en la Ciudad por siete puertas, y tiene cinco plazas, de las quales la mayor es la del castillo. Las calles son bastante largas y anchas, muy bien enlosadas, empedradas, y las mas limpias de Europa. Hay algunos edificios bastante buenos, así sagrados, como profanos. La Catedral con todos sus agregados es obra bastante digna. Tiene quatro Iglesias Parroquiales; y

en la que llaman de S. Lorenzo hay una grande Capilla , en que veneran los naturales al glorioso Martir S. Fermin, su Compatriota. Los Conventos de Religiosos son nueve , y quatro los de Religiosas , la Casa de S. Antonio Abad , y algunas Iglesias particulares. Hay tambien un Seminario Episcopal , tres Colegios , dos para la educacion de los jóvenes , y uno para la de las doncellas. Extra muros de la Ciudad está el Convento de Capuchinos ; y en su Iglesia el suntuoso Mauseolo , que el Rey nuestro Señor hizo erigir para perpetuar la memoria del insigne General de España el Conde de Gages , Virrey de este Reyno; el qual murió exerciendo este oficio á 31 de Enero del año 1753. Hay diferentes Hospitales , y uno General , Hospicio , en que se trabajan buenos géneros de lana, lino y cáñamo , Casa de niños huérfanos, de Moneda para cuñar su vellon provincial , de Ayuntamiento , y Palacio Episcopal. Los paseos son bastante deliciosos , y el mejor es el de la Taconera , donde hay una fuente de bella agua , que provee la mayor parte del Pueblo ; el qual la tendrá muy abundante verificado el proyecto de conducir las aguas de las fuentes de

Subiza, distantes de la Ciudad como quatro leguas ácia Mediodia. La Ciudadela que hizo construir el Rey Felipe II. es muy fuerte, y parecida á la de Amberes. Se compone de cinco baluartes, diferentes rebelines, y otras fortificaciones: las murallas y fosos son admirables: tiene buenos Quarteles, Almacenes, una plaza en medio para formarse en batalla, mucha Tropa, buena fuente, tahona, y quanto necesita una plaza para su defensa. Conserva esta Ciudad sus Fueros y Privilegios. Tiene una feria, que es de las mas concurridas de la Nacion, la qual empieza el 29 de Junio. El comercio es de los mas considerables, pero no hay industria de manufacturas, ni otra fábrica, que la de un molino de papel extra muros de la Ciudad, y otra de loza nuevamente establecida. A distancia de pocas leguas de la poblacion hay varias minas de cobre, y una se beneficia con bastante felicidad.

TUDELA, cabeza de Merindad, con Sociedad Económica, Ciudad de 8532 personas sobre el rio Ebro, en el qual hay un famoso puente de piedra; está situada á los 42 grados y 10 minutos de latitud en una hermosa y deliciosa llanura á la fal-

da de un cerro. El clima es sano y templado, y el terreno fertilísimo y abundante de granos, mucho y rico vino, aceyte, cáñamo, frutas, hortalizas, legumbres, especialmente judías: en sus pastos se cria bastante ganado lanar, y las anguilas de su rio son las mas suaves y delicadas de quantas se conocen. Las calles son angostas á lo morisco, pero la plaza, que llaman nueva, es quadrada, y muy buena. Hay diez Parroquias, con la Colegiata, algunas Iglesias, un Hospital, seis Conventos de Frayles, y quatro de Monjas, con una Casa de Enseñanza para Señoras de calidad. No ha llegado á nuestra noticia que haya fábrica alguna, y es muy reprehensible, que los naturales no se apliquen á beneficiar sus lanas, que son muy buenas, los cáñamos, y al plantío de las moreras, teniendo, como tienen, bastante tierra de regadío.

Canal Imperial de Aragon, segun el proyecto del Ingeniero D. Cornelio Juan Kraienhof.

La utilidad del CANAL IMPERIAL DE ARAGON se colige, entre otras cosas, de las dos Cartas siguientes, que el Empera-

dor Carlos V. escribió á los Jurados de Zaragoza para su execucion.

Primera Carta.

EL REY.

“Magníficos, amados y fieles nuestros.
” Vimos vuestra Carta de 31 de Octubre;
” y así por ella, como por lo que ha escri-
” to el Prior del Sepulcro, vemos la bue-
” na voluntad que teneis á lo de la Ace-
” quia: agradecémoos mucho la nomina-
” cion que habeis fecho de personas per-
” petuas para ello: acá mandamos buscar
” una que sea experta, como escrebis: en
” hallándose, se os enviará. Por servicio
” nuestro, que pues veis quan util y prove-
” chosa será esta Acequia en todo el Rey-
” no, entendais con suma diligencia en que
” la cosa pase adelante, que con mucha
” gloria de los que lo hiciéredes se con-
” cluirá tan gran beneficio de vuestra pro-
” pia patria, y certificamosvos, que que-
” darémos tan servido de vosotros en ello,
” que lo conocereis en lo que os tocare. Y
” escrebimos al Visorrey, y al Vicecance-
” ller, y al Justicia de Aragon para que
” favorezcan la cobranza de las deudas de

„ esa Ciudad , y así lo harán : vosotros en-
 „ tended en la execucion de ello con todo
 „ rigor , pues veis el efecto tan util para
 „ que han de servir ; y avisad siempre de
 „ lo que se hiciere , y de lo que fuere ne-
 „ cesario proveerse acerca de ello de acá,
 „ para que se haga , que luego se pondrá
 „ por obra. Sobre todo escrebimos mas lar-
 „ go al Prior : sea creido. Dat. en Toledo
 „ á XXX. de Noviembre de M.D.XXVIII.
 „ años. = YO EL REY.”

Carta segunda.

EL REY.

“ Magníficos , amados y fieles nuestros.
 „ La voluntad que á ese Reyno , y al bien
 „ de él tenemos , y especialmente á esa Ciu-
 „ dad , vereis por lo que agora habemos
 „ acordado , que se acabe con todo cum-
 „ plimiento la Acequia , que está princi-
 „ piada ; para cuyo efecto mandamos ir
 „ allá á Gaspar de Bañuelos , Gentilhom-
 „ bre de nuestra Casa , por Rector y Go-
 „ bernador de ella. No dudamos que vo-
 „ sotros hareis en esto lo que es razon , y
 „ se ha de esperar en cosa que tanto im-
 „ porta y cumple. Encargamos y manda-

» mosvos, que dándole entera fe al dicho
» Bañuelos en todo lo que de nuestra par-
» te os dixere, adherezcais, y le ayudeis
» en ello, que demas de lo que arriba de-
» cimos, lo recibiremos de vosotros en ser-
» vicio. Dat. en Palencia á XXXI. de Agos-
» to de M.D.XXXIV. años. = YO EL REY.»

Principio del Canal Imperial de Aragon.

Á distancia de 1600 toesas de la Ciudad de Tudela, rio Ebro arriba, á la salida de este de entre dos fuertes cerros se debe tomar el agua por una presa de consistencia, para conducirla hasta el puente del mismo rio junto á la Ciudad, desde donde irá derecho á la antigua embocadura; y siguiendo el mismo camino, llegará á Rivaforada, en donde las aguas del Canal de Tudela tendrán mas de diez pies de elevacion, que las de la antigua embocadura, y por consiguiente regarán una gran porcion de terreno de dicho Rivaforada, y lugar de Cortes: pasará á Mallen hasta el Jardin de D. Juan Zapato: desde este seguirá hasta Gallur bordeando la falda del monte, sin atravesarle; y dirigiéndole mas adentro de este, moverá en el Molino de dicho Gallur: luego se presen-

tará el puente de la Marga , siguiendo á la Mina de Figueruelas , hasta llegar al paso del rio Xalon , donde hay dos murallones y un terraplen de 750 toesas de largo con un puente para el paso del rio , otro para el camino real , y quatro para el regadío , que se saca de este rio : obras todas tan sólidas , que compiten con las antiguas de los Romanos. Pasando estas hermosas obras , se entrará en la llanura de Pinseque , en donde se sigue hasta el fin el antiguo Canal. Despues de haber pasado Pinseque , para tomar la derecha de la llanura de Zaragoza , apartándose algunos centenares de toesas de la casa de Marcos Ximenez , á fin de acercarse lo mas que se pueda al monte , para ganar el riego de una gran porcion de cahizadas , siguiendo el Canal , se llegará al rio Huerva ; y pasado este , se deberá dirigir el Canal á la izquierda ácia Zaragoza , haciéndole pasar , siguiendo el monte á la derecha , para introducirle por debaxo del puente de la Huerva , con que se evitan dos altos , que impedirían la navegacion. Tendrá el Canal en toda su longitud 36 pies de anchura en el suelo , 50 pies y 8 pulgadas en la parte superior , y 7 pies y 4 pulgadas de

de profundidad. Será navegable hasta la Romana, regando las llanuras de fuentes la Corona, y las incomparables de la Zayda, y dicha Romana, que hacen mas de 78800 cahizadas de terreno el mas fertil y hermoso que se puede imaginar para olivos, moreras, viñas, cáñamos, hortalizas, y toda especie de legumbres, &c. sin incluirse en este número las tierras, que regará antes desde su origen, que en todas componen mas de 160000 cahizadas.

Ademas de las utilidades que dará este Canal, quando esté concluido por el beneficio del riego y de la navegacion, promete otras, como demuestra en su plan el citado Ingeniero Kraienhof, que no son menos interesantes al Estado; pues dice, que el mayor beneficio que producirá su proyecto, es hacer navegable el Ebro desde la presa mas arriba de la Ciudad de Tudela hasta la altura de Azovia en Vizcaya, en donde se abrirá el monte, ya sea por una galería, ó de otro qualquier modo, para que puedan pasar las aguas de dicho rio por el corto distrito que hay entre el monte y el nacimiento del rio, que forma el Puerto de Bilbao, para ha-

cerle navegable , hasta que el flujo del Océano le engruese.

Que abierto el monte en las cercanías de Azovia , y hecho navegable el Ebro hasta Tudela , desde allí era posible continuarle hasta Tortosa , ó sus inmediaciones para la comunicacion de los dos mares: que esta empresa, tal vez menos costosa , que lo que se cree , no ofrece obstáculo alguno imposible ; y si se examina menudamente , no tendrá la centésima parte de dificultades , que tuvo el Canal de Langüedoc , en el qual se cuentan mas de cien diques.

Monsieur Riquet , á quien Luis XIV. habia concedido el goce perpetuo de este, encontraba una infinidad de obstáculos, que habia de vencer por la situacion. Toda la Provincia del Langüedoc , y principalmente los Magnates , que debieran haberle favorecido , se habian declarado contra él , porque no conocian ni el comercio , ni la utilidad de la navegacion , y exponian al Rey , que el proyecto era tan temerario , como imposible. Se consultaron los mas afamados Profesores ; y hasta el célebre Wauban se dexó llevar de la preocupacion , siendo del mismo dicta.

men que todos. Monsieur Riquet, que conocia mejor que todos sus contrarios la suma felicidad con que queria enriquecer esta Provincia, dándola un Canal navegable, sostuvo siempre la posibilidad hasta haber gastado todo su patrimonio, y entonces acudió al Rey, á quien expuso sus razones; y habiéndole oido favorablemente, se continuó la obra. Vencida una dificultad, nacia otras infinitas, así por el terreno, como por sus enemigos; pero siempre firme, aunque muchas veces abatido, se contentó con decir: con la proteccion de Luis XIV. y dinero, todo lo puedo. El suceso correspondió á su esperanza, y al presente es el Langüedoc el pais mas ameno y abundante de todo. Supuesto, pues, que sin embargo de tantas dificultades, opiniones contrarias y oposicion de enemigos poderosos, que en todas partes abunda esta casta de páxaros, aun quando se trata del bien público, ha sido posible el Canal de Langüedoc, ¿no podremos decir del que proponemos que con la proteccion de un Rey de dos Mundos, y un poco de dinero, se podrá todo? Y aunque es cierto, que quando el Canal se aproxíme al Mediterraneo, pue-

de ofrecer muchas dificultades; pero entonces es quando es menester atacar la naturaleza, y acosarla en su última defensa para salir con el intento; y si se ponen bien los medios, se allanarán todas las dificultades. A primera vista parecerán los gastos insuperables; pero quando estos se contrapesan con las ventajas que ofrece una empresa de esta naturaleza, no se debe mirar como objeto dos, ó tres millones de pesos. Las ganancias serán entre otras muchas: 1.^a Que los géneros que lleguen á Bilbao, estarán esentos del riesgo del mar, y que desde esta Ciudad á la de Tortosa se podrán portear facilmente en ocho dias; lo que facilitará mucho el comercio de los extrangeros con España, no siendo preciso pasar el Estrecho de Gibraltar, y exponer los géneros tanto tiempo al riesgo de mar. 2.^a Mediante este Canal se podrán transportar en muy poco tiempo y menos gasto todas las fuerzas terrestres de la Monarquía. 3.^a Todas las Provincias y Ciudades situadas sobre el Canal se hallarán en estado de comerciar con todas las Naciones mercantiles, y gozarán de mayores ventajas que las del Langüedoc. Últimamente este Ca-

nal será de regadío desde Tudela hasta cerca de Tortosa: ventaja que no ha podido conseguir el de Langüedoc; á mas será navegable, y por este medio las Provincias de Navarra y Aragon abundarán de todo género de comercio y fábricas, y los Pueblos de ellas venderán sus frutos con la misma ventaja, que los del Langüedoc; y todos estos beneficios se multiplicarán por la poblacion, industria, y otros objetos demasiado largos de referir en este lugar.

TAFALLA, Ciudad de 3300 personas, sobre el pequeño rio Cidacos, está situada á los 42 grados y 20 minutos de latitud entre dos cerros, como en un canal. El clima es templado y saludable: el terreno produce frutos muy buenos, especialmente vino. Las calles son generalmente angostas, y no hay edificios magníficos. Tiene dos Iglesias Parroquiales, dos Conventos de Frayles, uno de Monjas, algunas Basílicas, y parte de un Palacio Real. Hay una Feria muy buena, que empieza el dia tres de Febrero. No se conoce la industria, ni hay fábrica alguna.

OLITE, Ciudad de 1227 personas, Merindad, está situada en llano sobre el pe-

queño rio Cidacos á 42 grados y 37 minutos de latitud. El clima sano, y el suelo fertil y abundante de trigo, vino, algo de aceyte, buenas hortalizas, y sus pastos especiales, como lo acredita lo sabroso de las carnes. Tiene dos Parroquias, y dos Conventos de Religiosos; y en uno de ellos, que es de S. Antonio Abad, reside el General, que lo es de este Reyno, Aragon, Valencia, Cataluña, é Islas de Mallorca y Menorca. Hay tambien un Palacio, que habitaron antiguamente sus Reyes, obra magnífica, pero bastante arruinada. No hay industria, y la pudiera haber de texidos de lana, porque la tiene de buena calidad.

ESTELLA, *Stela*, Ciudad de 4639 personas, y cabeza de las cinco Merindades; está situada á 42 grados y 33 minutos de latitud al Occidente de Pamplona, en un amenísimo valle ceñido de varios collados sobre el rio Ega, que pasa por medio, con quatro puentes, dos de ellos para la comunicacion. El clima es saludable, y el terreno, sobre delicioso por las muchas arboledas, es abundante de vino, aceyte, frutas, hortalizas y legumbres; y aunque es corta la cosecha de trigo, no le falta el nece-

sario, porque proveen su mercado los Pueblos inmediatos. Las calles son regulares y limpias. Tiene seis Parroquias, quatro Conventos de Religiosos, tres de Monjas, dos Basílicas, y un Hospital. Hay fabricantes de paños y bayetas, y se espera que se adelante esta industria con una fábrica de géneros de lana modernamente establecida. El terreno es excelente para moreras, cáñamos, linos y legumbres, y tiene agua suficiente para todos estos preciosos frutos. Poco há se han establecido algunas fábricas de Aguardientes. Á distancia como de un quarto de legua de la poblacion está el Monasterio de Irache de Benedictinos á las faldas del monte Jurra en un terreno abundante de fuentes y arroyos, que riegan las huertas, florestas, viñedos, y arboledas frondosas, de que está adornado por todas partes, y hacen una alegre y agradable vista; y por eso quizá se llamó antiguamente *Montealegre*. Es casa muy antigua y privilegiada, y tiene Universidad. Tambien está en la misma inmediacion el Monasterio de Iranzu de Monges Bernados.

SANGUESAA, *Iturisa*, Ciudad de 2621 personas; está situada en piso llano so-

bre el rio Aragon con un puente muy bueno á 42 grados y 26 minutos de latitud. El clima es saludable , pero bastante frio , y el terreno abundante de trigo , vino , frutas , judías y linos , y en los pastos se cria bastante ganado lanar. Las calles son generalmente buenas y bien empedradas. Tiene tres Iglesias Parroquiales , y quatro Conventos de Frayles. Hay admirables proporciones para beneficiar las lanas , y fabricar lienzo por la excelencia de sus linos y aguas abundantes ; pero apenas se conoce la industria. Pasado el puente hay un pequeño arrabal con su Parroquia , algunas fábricas de Aguardientes , y un paseo delicioso bien arboleado.

VIANA , Ciudad de 3350 personas , cuya denominacion tomaban los Primogénitos de los Reyes de Navarra , está situada á 42 grados y 24 minutos de latitud á la parte Occidental de Pamplona , y frontera de Castilla en una llanura con entradas penosas , y algunos arrabales pequeños. El clima es agradable y bueno , y el suelo da bastante trigo , mucho vino de buena calidad , aceyte , legumbres y carnes excelentes de sus pastos , que mantienen un número considerable de ganado

lanar, y algo de vacuno. Las calles son llanas, y tiene dos Parroquias, un Convento de Frayles, un Hospital, y un Molino harinero. El rio Ebro pasa por su territorio, y riega una parte de sus campos, en los quales podrian plantarse muchas moreras. No se sabe que haya comercio, ni fábrica de ninguna especie.

CORELLA, Ciudad de 3698 personas, está situada la mayor parte en una llanura sumamente deliciosa, y lo restante en un pequeño declive ácia la vega, que riega el rio Alhama, que pasa por sus inmediaciones; sobre el qual hay un puente de piedra. La campiña, toda plantada de viña y arboleada, es feraz, y abundante de vino para todo pasto, mucho aceyte, algo de trigo, legumbres, hortalizas, y bastantes frutas de buena calidad, con una prodigiosa cantidad de palo dulce, ó regaliza. Las calles estan empedradas, y los edificios son regulares. Hay dos Parroquias, dos Conventos de Frayles, y dos de Monjas, y en sus inmediaciones dos fuentes buenas, pero muy descuidadas. En los montes de Cierzo y Argenzon hay mucha cria de ganado lanar. Este Pueblo convi-da por la bondad de su clima y terreno al

plantío de moreras, siembra de linos y cáñamos, y á la industria de géneros de lana; pero nadie se ha aplicado á estos ramos, sin embargo de haber vecinos acaudalados.

CASCANTE, Municipio Romano, Ciudad de 2429 personas, está situada á 42 grados y 4 minutos de latitud sobre el rio Cailes, á dos leguas del Ebro, en un ameno y delicioso campo. El clima es saludable, y el terreno fertilísimo, regado con las aguas de dicho Cailes, y del torrente Naon. Produce mucho aceyte de buena calidad, vino, algo de trigo, cáñamo en abundancia y bueno, hortalizas, frutas, legumbres, especialmente judias; y los rios dan exquisitas anguilas, truchas y barbos. Hay una sola Iglesia Parroquial y un Convento de Frayles. Tiene asiento en Cortes, y pertenece en lo espiritual al Obispado de Tarazona. Sin embargo de los admirables simples que produce la campiña de esta poblacion, los naturales desconocen totalmente la industria.

CINTRUENIGO, Villa de 1853 personas, con voto en Cortes, está situada en suelo llano sobre el rio Alhama, que fecunda su fértil vega, y tiene un puente de piedra.

El terreno está plantado de robustos olivos, que dan aceyte abundante, y de buena calidad. Tambien produce medianamente trigo, vino y cáñamo, y en sus pastos se cria bastante ganado lanar. Hay una Iglesia Parroquial con buenas columnas, un Convento de Frayles, y una Casa-Palacio perteneciente á los Ezpeletas.

ARGUEDAS, Villa de 731 personas, con voto en Cortes, está situada en un llano. La campiña, que riega el rio Aragon, es fertil, y abundante de trigo, cebada, vino exquisito, aceyte, legumbres y hortalizas. En sus montes se cria ganado lanar y vacuno, y hay muchos conejos, perdices y otras cazas. Tiene una Iglesia Parroquial.

MILAGRO, Villa de 1206 personas, con voto en Cortes, está situada en un declive al extremo de un monte, que corre de Norte á Sur, á las márgenes del rio Aragon, distante como un quarto de legua del Ebro; cuyos rios se unen á media legua, quedando con el nombre de este último. Los frutos de su terreno son trigo, vino muy bueno, mucha judia, frutas excelentes de verano, y sus pastos mantienen bastante ganado lanar, vacuno, y cazas de varias especies. Las calles son regulares. Hay una

Parroquia ; y en lo mas elevado del monte un castillo casi arruinado de la Casa de los Duques de Alba. La campiña es muy á propósito para aumentar la siembra de cáñamos , y fomentar el plantío de moreras.

FITERO , Villa de 2274 personas , Señorío en lo espiritual y temporal del Monasterio de Bernardos inmediato á la poblacion ; está situada en las márgenes del rio Alhama , sobre el qual hay un puente de piedra. La campiña es fertil , y da mucho aceyte y cáñamo , mediana cosecha de vino , trigo , legumbres , hortalizas , y en los pastos ganado lanar. Hay una Iglesia Parroquial , que es la misma del Monasterio , y de las mayores de España. Las calles estan empedradas y limpias ; y á distancia como de tres quartos de legua las prodigiosas aguas minerales , llamadas *los Baños de Fitero* ; en cuyo sitio nació el Venerable Excelentísimo Señor D. Juan de Palafox , en donde , á expensas del Real Monasterio , se ha hecho una casa muy cómoda para los que concurren á buscar el remedio de sus dolencias. De la naturaleza y virtudes de estas aguas publicó una docta Disertacion el Licenciado D. Anto-

nio Ramirez, Médico titular de dicha Villa y Monasterio.

MIRANDA, Villa de 1133 personas, está situada sobre el rio Arga á la falda de un castillo arruinado. El clima es muy saludable, y la campiña produce algo de trigo, cebada, centeno, aceyte, mucho vino, y bueno, cáñamo, lino, judias, frutas de toda especie y hortalizas. La huerta, que es muy dilatada, y en que consiste la principal subsistencia de los vecinos, se regaba antes con las aguas que se tomaban de un cauce del término de Larraga; pero habiéndolo destruido las crecientes del rio, se acordó abrir á expensas de los vecinos una mina en el sitio de Ribasaltas, por cuya inmediacion pasa el rio, haciendo una presa á cierta distancia para introducir el agua por dicha mina, que deberá tener siete pies de elevacion, quatro y medio de ancho, y su longitud en el todo es de quinientas sesenta y seis varas, de las quales hay hechas doscientas treinta y seis. Hay excelentes pastos con mucho ganado lanar, cabrío y vacuno. Tiene un buen puente junto á la poblacion, un molino harinero inmediato á esta, y otro mas distante. Solo hay una Parroquia con seña-

les de haber sido Casa de Benedictinos.

PERALTA, Villa de 2601 personas, está situada á las márgenes del rio Arga con un puente de once ojos. El clima es admirable, y la campiña de las mejores del Reyno, abundante de trigo y cebada, mucho y exquisito vino, conocido con el nombre de su poblacion, aceyte, judías, habas, frutas de toda especie, legumbres y lino. En los sotos, ó praderas, que se riegan, como la mayor parte de su terreno, con las aguas que sacan de Aragon por dos presas distantes dos leguas de la Villa, se mantiene un número considerable de ganado lanar y vacuno. Tiene tres Parroquias, un Convento de Frayles y un Hospital. Hay alguna industria de lino y cáñamo, y sin duda podría crecer considerablemente este ramo, aumentando la siembra de dichos frutos, con la abundancia de las aguas, y tambien se podría hacer plantío de moreras.

VILLAFRANCA, Villa de 2577 personas, con voto en Cortes, está situada en una fertil y deliciosa llanura en la ribera del rio Aragon á distancia de media legua, el qual riega su amena campiña abundante de vino generoso, conocido con el nom-

bre de vino *rancio*, de judías, bastante trigo, si asisten las lluvias, legumbres, hortalizas, algo de aceyte, mucho lino y cáñamo. En los sotos inmediatos al rio hay excelentes pastos para ganado vacuno y caballo, y en los montes y bardena real se cria mucho ganado lanar. Las calles son limpias, y la mayor parte bien empedradas con edificios regulares. Hay una Parroquia y un Convento de Frayles. Es lástima que no se conozca la industria de lanas, cáñamo y lino, y el terreno está convidando para el plantío de moreras por la dulzura de su clima y abundancia de aguas.

CAPARROSO, Villa de 1388 personas, está situada sobre un cerro bastante elevado á distancia de un quarto de legua del rio Aragon, sobre el qual hay un puente de piedra. El clima es saludable, aunque ardiente en el Estío, y su deliciosa vega abundante de vino, aceyte, hortalizas, frutas, lino, y muchas judías de excelente calidad. Tiene muy buenos pastos, en los quales se cria mucho ganado lanar, y las carnes son muy delicadas, como tambien las perdices y conejos, de que hay mucha abundancia. Hay una Parroquia bien

dotada, Hospital, un molino harinero, y siete de aceyte. Ha pocos años que se reduxo á cultivo un soto en las inmediaciones del rio, cuyas tierras se han repartido por suertes á los vecinos, á cuya utilísima obra contribuyó con sus oficios eficaces un hijo de la Villa residente en esta Corte, y amigo mio, con que experimentan los naturales, especialmente los pobres, un grande beneficio. Toda la tierra de la vega, que tendrá como dos leguas de largo, es muy á propósito para cáñamos, linos y moreras; y es lástima que no haya algun vecino, que se aplique al plantío de este arbol tan precioso.

PUNTE LA REYNA, Villa de 2725 personas, está situada en una hermosa llanura á las márgenes del rio Arga, sobre el qual hay un puente muy alto con dos torres. El clima es admirable, y el terreno fertil, y muy abundante de vino, con mediana cosecha de trigo y aceyte, muchas hortalizas, y carnes delicadas, frutas especiales, y sabrosas anguilas, truchas, y barbos de su rio. Se entra á la poblacion por quatro puertas, que estan en los huecos de otras tantas torres; y aunque no tiene mas de tres calles con una buena plaza,
pe-

pero son muy rectas , bien empedradas y limpias por poderse regar siempre que se quiere con el agua de un arroyo. Hay dos Iglesias Parroquiales ; y la de Santiago, que es la principal , es de una sola nave de buena fábrica , dos Conventos de Frayles y uno de Monjas extra muros. Tiene bellos paseos con calles de árboles frondosos , dos molinos harineros, uno de aceyte, y dos fábricas de aguardiente. Solo han quedado las paredes de un batan , y la presa en el rio para darle agua , en que se conoce que antiguamente habria fábricas de géneros de lana ; pero ahora no las hay de cosa alguna sino es de aguardientes.

LARRAGA, Villa de 1459 personas , tiene su asiento en un terreno elevado sobre el rio Arga, dominada de un cerro , en que habia un fuerte castillo , del que solo han quedado los baluartes y murallas. La campiña es muy fertil , y abundante de granos , vino y judías , con una mediana cosecha de aceyte. Hay una Iglesia Parroquial , un molino harinero , y un monte dilatado , muy poblado de árboles. En sus muchos y excelentes pastos se mantiene toda especie de ganado , y el lanar hace un número considerable.

ARTAJONA, Villa de 1373 personas, está en sitio desigual, con buen clima, y campiña fértil, y abundante de trigo muy bueno, vino y aceyte. El monte dilatado y vestido de robles le facilita la manutención de mucho ganado lanar y vacuno. Hay una Iglesia Parroquial en medio de un gran castillo cercado de murallas con algunos torreones de buena fábrica, pero bastante arruinado. Tiene un Anexo, un Hospital mal dotado, y muchas fuentes y pozos de buena agua.

LOS ARCOS, Villa de 1868 personas, está situada en una espaciosa llanura. El terreno es escaso de agua, y solo produce trigo, cebada, y algo de aceyte. Hay una Iglesia Parroquial, cuya sacristía está toda pintada y dorada. Tiene un Convento de Frayles, pastos admirables para ganado lanar y vacuno, y es una de las Villas de voto en Cortes.

LERIN, Villa de 1128 personas, está situada á las márgenes del río Ega en piso llano, aunque algo elevado. El clima es benéfico, y la campiña abundante de granos, vino, aceyte, cáñamo, hortalizas, judías y frutas delicadas. Las calles son regulares, y hay una Parroquia, cuya

Iglesia es suntuosa y de buena arquitectura, un Convento de Frayles, otro de Monjas, y un magnífico Palacio, que posee la Casa de Beomont.

VALTIERRA, Villa de 1019 personas, con voto en Cortes, distante tres quartos de legua del rio Ebro, que atraviesa por el Ouest todo su terreno; está situada en llano á la falda de un monte elevado, que la domina por Levante. La campiña, que riega el rio Aragon, es fertil, y abundante de trigo, cebada, vino exquisito, aceyte, legumbres y hortalizas. Hay en sus montes mucho ganado vacuno y lanar, perdices, conejos y otras cazas. Tiene una Parroquia, un Convento de Frayles, un Palacio perteneciente á los Condes de Gomara, y en el monte de su distrito una mina de sal de piedra abundante, pero abandonada.

CADREYTA, Villa de 152 personas, distante como media legua del rio Ebro, que riega su vega, está situada en suelo llano, aunque algo elevado. El terreno produce mucho trigo y cebada, poco vino y aceyte; y en los pastos de los montes y bardena real se mantiene bastante ganado lanar, algunas yeguas y caza abun-

dante. Tiene una Parroquia, y un castillo, Palacio de su Señor.

VERA, Villa de 2124 personas, situada en las vertientes de los montes Pyrineos, en un ameno y delicioso valle, poblado de árboles silvestres de varias especies, á poca distancia del rio Vidasoa; el qual, no solo provee la poblacion y sus inmediaciones, sino que se extraen para otras muchas del Reyno, y aun para las mesas de la Corte. Tiene admirables pastos para toda especie de ganados, especialmente vacuno, del qual hay mucha abundancia. Tiene una Iglesia Parroquial.

EGUI, poblacion de 454 personas, digna de la Geografia por la Fábrica Real de municiones de fierro colado, distante una legua de dicho Pueblo, donde estuvo la antigua; quatro de la Villa de Santesteban, valle de Vertizarana, desde donde es navegable el rio Vidasoa, y otras tantas de Pamplona; está situada en el nacimiento del rio Arga y falda occidental de la montaña de Addi comprehendida en el pais denominado *Indiviso*, *Quinto*, ó *Alduides*, en el que se benefician á una legua de la fábrica los ricos minerales de Beodrin y Legarchulo, con los que se fun-

den en ella anualmente de trece á catorce mil quintales de excelentes balas y bombas ; y con el segundo horno , que últimamente se ha construido , ascenderá en lo sucesivo la fundicion anual de veinte y seis á veinte y ocho mil quintales entre unas y otras. En su inmediata circunferencia hay bosques pobladísimos de hayas, cuya leña da el mejor carbon ; y no obstante de que desde el año de 1400, que se estableció la antigua , llamada *de Abaxo*, ó *Armería de Egui*, se han consumido inmensas cantidades , se puede asegurar para muchos años la de quarenta y ocho á cincuenta mil cargas de seis arrobas de Castilla , que se necesitarán para el consumo de los dos hornos , sin que este impida el gran corte que en los montes contiguos á los de la fábrica se hace al presente para el de la leña llamada *de rio*, que por el expresado Arga se conduce á Pamplona en los meses de Marzo y Abril, en que empiezan á derretirse las nieves. Logra la particular ventaja para qualquiera executiva y extraordinaria conduccion de las municiones á Pamplona , de que todos los Pueblos circunvecinos se componen de arriería , y mantienen crecido nú-

mero de caballerías, que se ocupan continuamente, así en el transporte de mena y carbon á la fábrica, como en el de esta última especie, leña de monte, tablazon, balas y bombas á la capital.

RONCESVALLES, pequeña Villa, pero famosa por la insigne victoria que consiguió en su distrito el Rey D. Alonso el Casto del Emperador Carlo Magno, está situada al pie de las vertientes de los Montes Pyrineos en suelo llano, circunvalada de montes vestidos de mucha variedad de árboles y prados amenos con abundancia de yerbas medicinales exquisitas, y de aguas de fuentes y arroyos, que se despeñan, formando vistosas y agradables cascadas, y el conjunto hace un pais sumamente gracioso, y el mas cómodo para el Estío, y muy divertido en los meses de Septiembre y Octubre por la cacería de palomas torcaces, que cogen los naturales en mucha abundancia con cierto género de redes, valiéndose de ardides muy oportunos para burlar la astucia de estas aves. El terreno produce maiz, castaña, lino, hortalizas y fresas, y está bien provisto de truchas delicadas y pescados sabrosos por la inmediacion al Océano. Hay una Casa muy

antigua y sólida de Canónigos Reglares con Prior mitrado, y una buena Librería.

Valle de Baztan.

El VALLE DE BAZTAN está situado en las vertientes de los Pyrineos, confinante con la Provincia de Labor en Francia. Toda su extension es de diez y seis millas de longitud de Septentrion á Mediodia, y de treinta y dos de Levante á Poniente. El terreno está hermosteado de frondosas arboledas, frutales y silvestres, de innumerables fuentes de aguas delicadas de prados, florestas, y de un rio, que atraviesa todo el Valle, el qual se compone de catorce Lugares, que hacen 1000 vecinos, sin que puedan aumentarse, ni disminuirse segun sus leyes. La Capital es Elizondo, donde se celebran las Juntas generales cada tres años con citacion del Alcalde, que se elige por los vecinos de los catorce Lugares, presentándose cada uno con su fusil, ó arcabuz para la revista general. Dicho Alcalde es la cabeza de todo el vecindario: tiene el título de Capitan á Guerra, y pone Oficiales: conoce de todos los negocios de gravedad, sin que tengan intervencion en ellos los Regidores

que asisten de cada Pueblo, los quales solo entienden en la economía y otras cosas de poca monta. Todo el territorio está dividido entre los vecinos con tal proporción, que cada uno tiene la hacienda competente para su conservación, y hay gran cuidado en que no se disminuyan los Palacios y Casas del Valle. A esto se debe sin duda, que ningun vecino, ni natural mendigue; y si por algun accidente se imposibilita alguno, se le asiste á expensas del Público. Aunque el suelo no es de los mas feraces, la aplicacion y continuo abono de los Labradores le hacen producir cada año hasta tres frutos: los principales son la manzana, de que se hace la sidra; y es tal la abundancia, que hay bosques de estos árboles, maiz, castaña, frutas delicadas, lino, nabo, hortalizas, y legumbres. Son excelentes las carnes de sus pastos, y las truchas del rio. No faltan aves de toda especie, perdices, capones y pescados sabrosos por la inmediacion al Océano. Sobre todo son especiales las fresas en Agosto, y nada equivale á la frescura y temple del clima en el Estío. Hay algunas Ferrerías de buen hierro. Los naturales hablan la lengua bas-

congada : son laboriosos , robustos , sencillos , aptos para la guerra y las letras , y es de admirar los hombres insignes , que en todas lineas ha dado este corto recinto.

ELIZONDO , cabeza del Valle de Baztan , poblacion de 929 personas , al pie de los Pyrineos en las márgenes de un rio , sobre el qual hay tres puentes. El clima es muy saludable y delicioso en el Estío , y el terreno todo poblado de hermosos árboles desde la falda hasta la cumbre de los montes que le cercan. Los frutos mas principales son maiz , manzana , de que se hace mucha sidra , nabo , castaña , lino , hortalizas , legumbres y frutas. Tiene muchas fuentes de aguas delicadas minerales , y en su distrito varias bordas , ó casas de campo para la administracion de las haciendas y ganados. El vacuno es el mas abundante , aunque no dexa de haber algo del lanar. Las carnes y aves son exquisitas ; y así el rio , como el Océano , que dista muy poco , la proveen de excelentes pescados. Hay una Iglesia Parroquial , cuyo retablo mayor se ha mejorado de gusto con los mármoles de una cantera , que se ha descubierto poco há en las inmediaciones del Lugar.

Valle de Roncal.

El VALLE DE RONCAL está situado en lo mas fragoso de los Pyrineos, cercado por todas partes de altos y encumbrados riscos poblados de castaños, hayas, habetos, pinos y otros árboles silvestres. Corre por el centro un rio abundante de ricas truchas, el qual tiene su origen en el monte de Uztarroz, é Isaba, y va á desaguar junto al Lugar de Salvatierra de dicho Reyno. Su extension es de Occidente á Oriente, y por esta parte confina con el Reyno de Francia, y la divide de España. El terreno es muy áspero, y solo da mucha castaña, algo de grano, maiz, hortalizas, algunas legumbres, y mucho lino. Tiene admirables pastos para ganado vacuno, de cerda y lanar en grande abundancia, en que consiste la principal riqueza del pais; y este trashuma en el Invierno á la tierra llana de Navarra, y parte de Aragon. Los naturales son robustos, de mucha penetracion, y muy aplicados al trabajo: los hombres hacen la vida pastoril, se ocupan en el tráfico de la arriería: visten todos de negro con uniformidad; y las mugeres há mas de 900 años que llevan

eeñidas y coronadas las cabezas con coronales de paño burdo por tocado, y cortado el cabello como los hombres, á imitacion de como dicen lo llevaban quando sus ascendientes se presentaron en el campo de batalla, y vencieron al Rey Abderramen, á quien cortaron la cabeza; lo cierto es, que tienen una especie de gobierno Republicano; pues todos visten de una manera, sin que nadie use cosa, ni género, que no se trabaje en el mismo Valle. Todos son iguales, sin que haya caballeros, y todos se tienen por tales por sus grandes esenciones y privilegios confirmados por varios Reyes, con la circunstancia de que quando les escriben los Virreyes de Navarra, ponen en los sobrescritos á los Caballeros, Hijosdalgos, é Infanzones del Valle de Roncal. Su industria principal consiste en ganados, manteca, queso, maderas, y lencería comun. La cabeza del Valle es OCHOGAVIA, poblacion de 183 personas.

Del Reyno de Aragon.

EL REYNO DE ARAGON confina por el Norte con los Montes Pyrineos, que le separan de Francia: por Oeste con Na-

varra: por el Sur con Valencia. Tiene de Norte á Sur cincuenta leguas, y de Este á Oeste treinta y nueve. El ayre en lo general es puro y saludable. El terreno tiene de todo, porque aunque en algunas partes es áspero y montuoso, en otras hay fértiles riberas, y admirables campiñas. Es tan abundante, que apenas hay cosa necesaria para la subsistencia, ó regalo del hombre, que no la produzca. Sus montes están poblados de pinos, habetos, robles, encinas, boxes, hayas, tilos, y otros. Tiene buenos pastos de Invierno y Verano para sus muchos ganados, cazas mayores y menores de osos, jabalíes, venados, gatos monteses, muchos lobos, liebres, conejos, perdices, chochas, ánades, y un sinnúmero de volatería de mil especies, tanto silvestres, como domésticas. Tiene mucho ganado lanar trashumante y estante, vacuno y de cerda; bien que de estos últimos no hay los suficientes para el consumo del Reyno. Las carnes de toda especie son sabrosas y delicadas, particularmente las terneras, que tienen la preferencia en la Corte. La cosecha de trigo y cebada, si asisten las lluvias, es considerable; de manera, que socorre á Valencia, Cataluña,

y Navarra. Tambien lo es la de aceyte de excelente calidad, vinos, mucho esparto, zumaque, azafran, mediana cosecha de miel, y linos: grande la de cáñamos mejores que los del Norte, hortalizas, y legumbres: mediana de seda muy buena, como tambien la lana de los ganados que pastan en las montañas de Albarracin, y sus sierras inmediatas. Las frutas son innumerables y excelentes, particularmente los melocotones, pera bergamota, camuesa, melones, sandías, higos, ciruelas de varias especies, y otras, de que se provee mucha parte del año la plaza mayor de Madrid. Tiene copiosísimas minas y pozos de sal, azabache, caparrosa, alumbre, lapiz, hierro, y, segun sus Historiadores, de oro y plata, cobre y plomo; pero sobre todas es la mas preciosa la del Cobalto en el Valle de Gistau, y las de Alumbre y Caparrosa en el distrito de Alcañiz. Todo su territorio está lleno de salitre, y hay buenas canteras de toda especie de piedra, muchas y buenas aguas minerales. Sus rios principales son Ebro, Cinca, Segre, Gállego, Jalon, Giloca, y otros menos caudalosos. Dan estos exquisitas anguilas, truchas, pe-

ces, sabogas, y otros pescados. Hay tambien lagunas grandes y profundas. Los naturales son regularmente tétricos, taciturnos, constantes, valerosos, y tan aptos para la guerra, ciencias y gobierno, como lo publican los muchos héroes que han florecido en todos los siglos. Ha tenido este Reyno Reyes insignes, hasta que por la muerte del Rey D. Enrique de Castilla casó la Princesa Doña Isabel con D. Fernando el Católico, el qual unió este Reyno á el de Castilla el año 1479. Las Ciudades principales son Zaragoza, Huesca, Jaca, Tarazona, Teruel, Barbastro, Calatayud, Borja, Daroca, Fraga y Alcañiz con otras grandes Villas. Tiene este Reyno por su Patron á S. Jorge, y sus armas son cruz colorada de este Santo, quarteando la targeta plateada en cada ángulo una cabeza de Rey Moro, ceñida de banda blanca, insignia Real, en vez de diadema; y despues de la union del Principado de Cataluña, se aumentaron las quatro barras sangrientas en oro con la Corona Real. Es susceptible este gran Reyno de muchas ventajas, si los naturales supieran aprovechar sus lanas, seda muy fina, cáñamos, exquisitos vinos, aceytes, y otros muchos

frutos preciosos ; pero al presente se halla destituido de comercio, industria, sumamente pobres los Labradores y Artesanos, con poca esperanza de restablecerse, si la Sociedad Económica no hace los mayores esfuerzos para fomentarlos, implorando el auxilio de los Reverendos Obispos y Cuerpos Eclesiásticos, para que contribuyan por su parte á esta importante obra. Regularmente faltan las cosechas de granos por la escasez de aguas, y por eso con- vendria pensar en los medios para hacer presas en los muchos rios que hay en todo el Reyno, imitando en esto á los Valencianos y Murcianos, que por haberse aplicado á buscar las aguas aseguran sus cosechas, aunque escaseen las lluvias. Los Franceses y Catalanes hacen el comercio activo de este Reyno; y estan tan apoderados de todo, que se puede temer, si no se trata del remedio, que sea Colonia de unos y otros. Los primeros extraen la mayor parte de lanas finas y ordinarias, la seda, y otros frutos, é inundan el Reyno de géneros trabajados de dichas especies, y de la quinquillería que usan los naturales. Los segundos sacan las porciones de las lanas y sedas que quedan

surtidos los Franceses, los cueros de toda especie, pieles de conejo, y trapo para papel. Tienen los arriendos de la mayor parte de las rentas de las Iglesias Comendadores, y grandes Señores; y como no les tiene cuenta sacar los vinos en especie, han establecido fábricas de aguardientes para extraerlos á países extranjeros. Los cáñamos, que son muy abundantes, y segun D. Guillermo Bowles en su Introduccion á la Historia Natural y Geografia Física de España, mejores que los del Norte, salen para Cartagena la mayor parte, pudiéndose hacer los cables y lonas en el mismo Reyno, para que quedára el beneficio de la industria en el suelo, que produce la materia, y quizá lograría la Real Hacienda mayores ventajas. Tal es la constitucion de este Reyno infeliz.

ZARAGOZA, *Cæsaraugusta*, Ciudad antiquísima y muy noble, de 36234 personas, Corte de sus Reyes insignes, capital de su Reyno, Arzobispado de noventa y seis mil ducados, con Real Audiencia, Capitanía General, Inquisicion, y Universidad; está situada á los 41 grados y 45 minutos de latitud, y 15 y 57 de longitud en una hermosa y fertil campiña en sue-

suelo llano con buen cielo, pero desaparecible por los Nortes en las márgenes del caudaloso rio Ebro, que la baña por la parte de Levante, sobre el qual hay un puente de piedra espacioso y muy sólido, y otro de madera, que llaman de Tablas, con un arrabal de bastante poblacion y delicia á la misma parte de Oriente antes de dichos puentes. El terreno, que tendrá como legua y media, sin comprender el de sus Aldeas, es admirable: todo plantado de viñas, olivos, y frutales, muy abundante de trigo y cebada, vino, aceyte, maiz, legumbres, hortalizas, medianamente de seda, y muchas frutas especiales. Se riegan sus vegas y riberas con las aguas de los rios Jalon y Huerba, que vienen de Poniente á desembocar en sus inmediaciones en el rio Ebro, y por la parte de Levante las del rio Gállego, que viene del Norte; y despues de haber fecundado una espaciosa y dilatada campiña, entran en el Ebro muy cerca de la Ciudad. Todo su distrito, como á legua y media de distancia de la poblacion, está ceñido de montes apacibles vestidos de romero, salvia, tomillo, y otras yerbas medicinales de mucha fra-

grancia, en los quales hay buenos pastos para ganado lanar, cazas, colmenas; y en los sotos y bosques del centro admirables dehesas para ganado caballar. El rio Ebro baxa tan profundo, que no se aprovechan de sus aguas para las tierras, pero sirven para beber por no haber fuente alguna, y para todos los demas usos domésticos. Es navegable hasta Tortosa, y se conducen por él embarcaciones de porte de 1500 quintales. Se entra á la Ciudad por ocho puertas principales. Las calles en la mayor parte son estrechas á lo Morisco, bien empedradas, pero poco limpias: la que llaman del Coso es de las mejores de todos los Pueblos de España, porque sobre ser muy larga, es tan espaciosa, que pueden rodar mas de doce coches á la par. No hay plazas magníficas, porque la del Mercado es angosta, y la que llaman del Pilar es un quadrilongo: en una y otra se venden los comestibles, verduras, frutas de todas estaciones, tan abundantes, como delicadas, rica ternera, aves y cazas, pescados del Océano y Mediterraneo, y sobre todo anguilas suavisimas del Ebro. Hay quince Parroquias, veinte y seis Conventos de Frayles, cator-

ce de Monjas , Hospital General , celebrado de todos , no tanto por lo suntuoso y grande del edificio , como por la buena asistencia de los enfermos y dementes, hombres y mugeres ; cuyo número , con el de los dependientes , excede de mil personas regularmente. A mas de este hay otro para convalecientes , un Hospitalillo para la crianza y educacion de los huérfanos , Hospicio con el título de Casa de Misericordia , y Galera para reclusion de las mugeres abandonadas. Los edificios son generalmente sólidos , contruidos de un ladrillo del mismo territorio , que es punto menos permanente que la mejor piedra berroqueña. Los de algun mérito son la Casa de la Audiencia , la qual tiene arquitectura sencilla , y una escalera suntuosa , la del Tribunal de Inquisicion , el Palacio Arzobispal con vistas al rio Ebro , la Casa llamada de los Gigantes , en que acostumbran alojarse los Capitanes Generales , y donde se hospedó el Rey nuestro Señor quando vino de Nápoles , la del Ayuntamiento , y las de muchos Grandes de España , que antes hacian las delicias de esta illustre Ciudad y su Reyno por la inversion de sus rentas en el pais,

y al presente viven en la Corte. Son tambien edificios de algun gusto el Pósito, ó Alhóndiga de trigo, el nuevo Teatro y Plaza de Toros, que contribuyen á fomentar el ocio y miseria de los naturales, el Quartel de Caballería, y el que se está tratando de hacer, el qual se espera sea igualmente sólido, y tan bien repartido como el otro. Los Templos son tan suntuosos en lo general, que ninguna Ciudad de España los tiene, ni tan magníficos, ni mejor adornados. Los del Salvador y de la Madre de Dios, baxo la invocacion del Pilar, cuyas Iglesias son Concatedrales, son los mas considerables, aunque el segundo no puede contarse por de buena arquitectura; sin embargo la capilla en que se adora la Imagen referida, y que es, segun los Historiadores Eclesiásticos de mayor y mejor nota, la primera del Orbe, en que se dió culto público á esta Señora, es un Tabernáculo soberbio, compuesto de ricos y preciosos mármoles, jaspes, bronces dorados, medallones, y pinturas especiales del célebre Profesor, natural de la misma Ciudad, D. Francisco Bayeu, Pintor de Cámara de S. M. No es posible detenerme á referir la riqueza de al-

hajas preciosas del Relicario de esta Santa Imagen , y los exquisitos y costosos ornamentos , que sirven para su culto y veneracion , que sin duda es la mayor que se conoce en el mundo christiano. Tambien son célebres y ricamente dotados los dos Monasterios de Cartujos , que están en el distrito de la Ciudad, el de Santa Fe de Monges Bernardos , el de S. Gerónimo, llamado de Santa Engracia , en cuya Iglesia subterranea por una segura y antiquísima tradicion se conservan y adoran las Santas Masas , que son las reliquias de los innumerables Mártires. La Iglesia superior es de gusto moderno , muy grande, y bien adornada. La huerta del Monasterio es de grande extension , poblada de olivos y otras plantas , y toda cercada. El territorio donde está este Convento pertenece al Obispo de Huesca , el qual entra con cruz levantada á visitar su Parroquia , que es sin duda un privilegio muy particular. La Iglesia de S. Francisco, llamado el Grande , es de una sola nave, muy elevada , espaciosa y dilatada, con un Tabernáculo dedicado á dicho Santo. Tambien es buen Templo el de S. Ildefonso de Padres Dominicos , en cuya Ca-

sa hay una Biblioteca pública, que dió y dotó el Marques de la Compuesta, Secretario de Gracia y Justicia en el Reynado de Felipe V. La Torre, que llaman Nueva, es muy celebrada por estar suelta en medio de una plaza, por su grande elevacion, y por la magnitud de su campana; pero no sería mal golpe de política arruinarla, como la Giralda de Sevilla, y otras muchas, antes que un uracan, un terremoto, ó el mismo tiempo las derribe, y causen infinitas ruinas. La fachada del Convento llamado de S. Lázaro, extra muros de la Ciudad, junto al puente de Piedra, de que hemos hablado, hace una vista graciosa por estar adornada de varios órdenes de balcones de hierro; y aunque el rio Ebro bate el fundamento del edificio, es tan sólido, que hasta ahora no lo ha maltratado. Apenas hay Pueblo en España mas falto de industria, teniendo las admirables proporciones de lanas, seda, cáñamos, aceytes, y el rio para la conduccion de las manufacturas al Mediterraneo. En el Reynado de Fernando el VI. se estableció una Casa de Comercio, que se arruinó luego, como todas las de su tiempo, por los inmensos gas-

tos de los empleados, y por trabajar géneros sin salida. Al presente se fabrican algunas indianas, que si se procuráran afinar, tendrían buen despacho. Se hacen bayetas comunes de buena calidad, papel blanco, medias de seda, y otros géneros de esta especie de cuenta de la casa de Lucas Goycochea, que ha mantenido siempre este ramo precioso de industria, y con él á muchas familias. De poco tiempo á esta parte se hace bastante aguardiente, el qual se embarca en Ebro para el Norte y Américas. Hay fábrica de cuerdas de instrumentos músicos, de pergamino, y vitela, varios molinos harineros, y de aceyte, y algunos batanes. Ilustran á esta nobilísima Ciudad los Santos Valerio y Braulio Obispos, Santa Engracia, y sus diez y ocho compañeros, S. Lamber-to, y los innumerables Mártires, que, según algunos Historiadores Eclesiásticos, fueron mas de diez y siete mil; en cuya alabanza cantó su compatriota Prudencio los versos siguientes:

*O felix Civitas, quæ tantorum Martyrum
Es purpurata pretioso sanguine!*

*Non laude tua, sed ipsorum meritis
Excedis omnem mundi pulchritudinem.*

Y otro Poeta con alusion á lo mismo:
*Splendet , & Urbs ista in Templis , &
 ossibus almis*

Qualia post Romam , natio nulla tenet.

Aunque no tiene número los hombres sabios y señalados en letras , que ha dado á luz esta ilustre Ciudad , los que mas se han distinguido son Aurelio Prudencio , S. Braulio , D. Antonio Agustin , Gerónimo Zurita , Blancas , y otros ; y quien quiera saber de sus grandes Capitanes , puede leer sus muchos Historiadores , especialmente el referido Gerónimo Zurita en sus Anales. Tambien son dignos de memoria los Concilios y Cortes , que se celebraron en esta augustísima Ciudad.

HUESCA , *Osca* , Ciudad de 6800 personas , vencedora inmemorial , Municipio Romano , con Academia , hoy Universidad , fundada por Quinto Sertorio , Corte de sus Reyes , muy privilegiada de estos , y Obispado de veinte mil y quinientos ducados ; está situada á 16 grados y 15 minutos de longitud , y 42 y 6 de latitud en llano sobre una colina muy suave , desde donde se descubre su alegre y deliciosa campiña en las márgenes del rio Isuela , que la baña por Oriente , con dos puentes de

piedra. El clima es saludable , pero frio por los vientos que vienen de las sierras inmediatas á la parte del Norte. El terreno , ó distrito es corto , pero feraz , y la mayor parte plantado de viñas , frutales , y olivos , abundante de trigo y cebada , vino , algo de aceyte , mucho cáñamo , legumbres , hortalizas , y frutas de toda especie , y sumamente delicadas. Los comestibles no ceden á los mejores de qualquiera otro Pueblo , y del pan se puede asegurar , que no dexa que desear. A tres quartos de legua de la Ciudad hay un monte , la mayor parte de encina , muy dilatado , con pastos excelentes para ganado lanar , mucho esparto , y cazas de conejos , perdices , liebres , y otras. Hay quatro puertas principales para entrar en la Ciudad , y una fuente de buena agua á poca distancia de cada una. Las calles en lo general son buenas y empedradas. Las plazas , aunque son bastantes , pero ninguna magnífica. Casi todas las casas tienen agua de pozo ; y en la calle , que llaman del Coso , enfrente de la célebre casa de Lastanosa , ya casi arruinada , hay una fuente de rica agua , que solo se abre en una grande sequía , y provee á todo

el pueblo. Se conservan ácia Oriente algunos lienzos de murallas con grandes torres, todo de piedra cantería, que por su elevacion y solidez manifiestan lo inexpugnable de su antigua fortaleza. La Catedral es de tres naves de gusto gótico, suntuosa y magnífica. El pórtico está adornado del Apostolado de cuerpo entero de bella piedra. La longitud del Templo es de doscientos nueve palmos, ciento y tres de latitud, y un crucero de mas de doscientos palmos con una puerta grande á cada extremo, y por la de la derecha se comunica con el Palacio Episcopal, edificio sólido, pero de poco gusto. El retablo mayor es todo de marmol blanco perfectamente trabajado. Todas las estatuas son de cuerpo entero, y algunas bastante grandes, las quales representan á Jesu-Christo en todos los ejercicios de su Passion y Muerte: es de cincuenta palmos de ancho, y setenta y nueve de alto. La custodia primorosamente trabajada por manera gótica, pesa catorce arrobas de plata. El dosel á pavellon es muy grande, bien trabajado, y de la misma materia, con muchos bustos de plata, y otras alhajas preciosas. Hay tres Parroquias á

mas de la Catedral ; y en la que llaman de S. Pedro el Viejo por su antigüedad, se mantuvo muchos años el Rezado y Oficio Muzárabe : y en la Capilla dedicada á los Santos Justo y Pastor se veneran los Cuerpos de estos insignes Mártires en urnas preciosas , como se prueba en la obra erudita y singular de las verdaderas Actas de Ruinart traducidas al castellano. Se cuentan ocho Conventos de Frayles, cinco de Monjas , y un Beaterio , en que se educan las Niñas , dos Colegios mayores , otro Real , y un Seminario Conciliar, que mantiene mas de cincuenta Colegiales baxo la direccion del Ordinario. El Colegio de los Extinguidos destinado á Seminario Episcopal , está sin uso , y es lástima que se pierdan una casa tan magnífica , y su Iglesia moderna de buen gusto de arquitectura , y excelentemente adornada. La Universidad tiene admirable distribucion y grandeza en todas las partes del edificio , espacioso teatro , hermosa capilla , buena sala de claustro y consejo ; y sobre todo un patio muy grande con un orden de columnas de una pieza muy elevadas. Está bien dotada con rentas decimales para diez y nueve Cátedras. Aun-

que no hay Palacios magníficos, se conservan aún las casas solares de muchas familias ilustres. La Consistorial es bastante grande, y ostentosa en lo interior. Hay buen Hospital, Coliseo, y Plaza de Toros toda de fábrica. Los paseos son muy deliciosos por estar muchos entre huertas arboleadas de frutales. El principal es el que llaman Alameda, plantado de robustos y frondosos álamos á las orillas del rio desde un puente á otro, el qual sigue hasta un Convento de Capuchinos, que en todo compondrá una larga media legua. Como á tres quartos de legua de la Ciudad hay un Convento de Agustinos Calzados, mandado construir por el Señor Felipe II. en obsequio del glorioso Martir S. Lorenzo, donde estan depositadas, y se veneran las reliquias de S. Orencio y Santa Paciencia, en cuyo sitio vivieron estos esclarecidos Santos, padres de S. Lorenzo. A distancia de cinco leguas á Norte está el pantano, ó receptáculo de agua entre sierras muy elevadas, desde donde baxa á regar la campiña de la Ciudad. Tambien hay otras dos llamadas Albercas, poco distantes de la poblacion para dicho fin. Se celebraron en esta Ciudad muchas

Cortes, y un Concilio Provincial el año de Christo 598, y trece del Reynado de Recaredo. En la devastacion de España por los Árabes la hicieron estos su Corte; y libertada de su dominacion por el Rey D. Pedro el I. el año de 1096, la restituyó este su Silla Episcopal; y el Rey D. Pedro el Ceremonioso en el año de 1354 concedió privilegio para establecer estudio general. Omito referir por no alargarme, y por ser bastante notorio el suceso de la campana, reynando D. Ramiro, el qual afirman todos los célebres Historiadores de Aragon; mas no pasaré por alto la gloria que tiene esta Ciudad de ser patria de los ínclitos Mártires S. Lorenzo y S. Vicente, y de hombres insig- nes en literatura, Vicencio Lastanosa, Artigas, su Historiador Ainsa, el Abad Panzano, Santolaria, y otros. Los naturales no benefician sus simples, vendiendo la mayor parte de sus ricos cáñamos á los forasteros, y no se conoce otra industria que la de algunas Tenerías y peynes exquisitos.

TARAZONA, *Turiazó*, Ciudad muy anti- gua de 6600 personas, Municipio Roma- no, con Obispado de veinte y cinco mil

ducados ; está situada á 15 grados de longitud , y 41 grados y 55 minutos de latitud sobre el rio Chiles á la falda de Moncayo , monte elevadísimo , parte en un collado , y lo demas en llano. El clima es saludable , y su terreno arboleado , ameno , y abundante de trigo , vino , aceyte , mucho cáñamo y algun lino , bellas frutas , hortalizas y legumbres. Sus pastos mantienen bastante ganado lanar y cazas , y el rio da truchas delicadas. Se entra en esta Ciudad por diez puertas. Las calles son irregulares , limpias y empedradas , con medianos edificios. Tiene ocho fuentes públicas , que dan agua en la mayor abundancia , sin otras muchas que hay en su distrito. Los edificios sagrados son generalmente sólidos , y la Catedral es de buena arquitectura. Hay con esta tres Parroquias , cinco Conventos de Frayles , tres de Monjas , la Casa de los Extinguidos , un Colegio de educacion , Hospital , muchas huertas deliciosas , paseos frondosos , Coliseo , y dos medianos Palacios. Tiene voto en Cortes , y se celebraron en ella quatro veces ; y en las que celebró Fernando el Católico se consagró D. Fr. Francisco Ximenez de Cisneros , siendo Obispo de ella

D. Andres Martinez. Tambien se tuvo un Concilio Provincial. Esta Ciudad pudiera ser una de las poblaciones de mas industria por su situacion, abundancia de aguas excelentes, lanas, linos y cáñamos, punto menos suaves que aquellos. En el dia solo se fabrican paños de poco gusto, y es muy sensible que no entiendan los naturales las ventajas que les produciría la aplicacion á las manufacturas, de que abunda su país.

TERUEL, *Turdeto*, Ciudad de 9238 personas, antigua y famosa por sus dos finos Amantes, con voto en Cortes, y Obispado de diez y ocho mil ducados; está situada á 15 grados y 58 minutos de longitud, y 40 grados y 30 minutos de latitud sobre los rios Guadalaviar y Alfambra, en un terreno algo elevado, pero llano. El clima es de los mas saludables por la pureza del ayre. La campiña y su deliciosa vega dan granos, cáñamos, linos, legumbres, hortalizas y frutas delicadas. Los montes y pastos mantienen mucho ganado lanar, abundan de cazas, y una medianía de miel, y los rios proveen de truchas especiales. Se entra en esta Ciudad por siete puertas comprehendida la de su arrabal. Las ca-

lles estan limpias y empedradas. Tiene varias plazas , y diez fuentes para hermosear y surtir el agua á todo el pueblo. La que llaman de los Arcos es particular. Consiste su estructura en unos arcos de piedra , que así por su grande elevacion , como por la solidez y arquitectura , es obra verdaderamente magnífica ; con la especialidad de que los primeros arcos son el camino de la arriería , los segundos de la gente de á pie , y por los terceros se comunica el agua para abastecer la Ciudad. La Catedral es buen edificio ; y á mas de esta hay siete Parroquias , siete Conventos de Frayles , el suntuoso Colegio de los Extinguidos , que se habia concluido hacia muy poco , dos de Monjas , y otros dos Hospitales. En las márgenes del rio Alfambra , como un quarto de legua de la Ciudad , nacen en su vega tres fuentes de aguas minerales , que segun ha acreditado la experiencia , son admirables para dolores nefríticos y mal de piedra. Tiene esta Ciudad excelentes proporciones para hacer florecer su industria , porque sus lanas son de muy buena calidad ; y se pudiera establecer un tráfico considerable y util con el Reyno de Valencia , si se beneficiá-

ran,

ran , sacando de este otros efectos , de que se carece en el país. Lo mismo podria hacerse con los linos y cáñamos ; pero hoy se contentan los naturales con llevar trigo , y traer vino , aceyte y arroz. Se hacen algunos paños , cordage y loza comun. En el año de 1427 se celebraron Cortes , congregadas por el Señor D. Alonso el V. llamado *el Sabio y Magnánimo* ; y en ellas hubo la particularidad de dar tratamiento de Señoría á la Reyna Doña María su muger en la respuesta al encargo que les envió con su Tesorero Micer Juan Masguillen en 20 de Marzo de 1428. Fue hijo de esta Ciudad el Ilustrisimo Gil Sanchez Muñoz , sucesor del Antipapa Benedicto XIII , el qual , despues de haber tomado el título de Clemente VII. renunció por la paz de la Iglesia , y fue hecho Obispo de Mallorca.

JACA , *Jacca* , Ciudad antiquísima de 2872 personas , gloriosa cuna del Reyno de Aragon , y Corte guerrera de sus primeros Reyes , Obispado de dos mil ducados , y Gobernador Militar ; está situada á 16 grados y 15 minutos de longitud , 42 y 26 de latitud en una hermosa llanura entre dos cordilleras de altas montañas , que

se extienden de Este á Oeste, y distan entre sí como una legua de Norte á Sur. Está ceñida de muralla antigua de piedra con torres flanqueadas, y cubos á uso de aquellos tiempos, y tiene siete puertas. El rio Aragon nace á quatro leguas de distancia por Norte en lo mas elevado de los Pyrneos, desde donde se precipita por el centro de una profunda quebrada con direccion al Sur, hasta llegar á la vega en que está situada la Ciudad, desde donde se dirige ácia Oeste. Aunque hay sobre este rio varios puentes, merece la mayor estimacion el que llaman de S. Miguel, distante medio quarto de la poblacion, por ser bastante elevado, sólido y de buena arquitectura. La Catedral es edificio muy antiguo de piedra sillera, y la única Parroquia. Hay tres Conventos de Frayles, uno de Monjas, Colegio de Esculapios, Seminario Episcopal, y dos Hospitales. El Castillo, ó Ciudadela se hizo en tiempo de Felipe II: su figura es de un pentágono regular: tiene en el centro una hermosa plaza, y cinco frentes. La campiña produce excelente y suficiente trigo, cebada, avena, centeno, legumbres, frutas exquisitas, y hortalizas sabrosas. Los montes de su dis-

trito están vestidos de variedad de árboles, yerbas medicinales, y pastos excelentes, que mantienen rebaños numerosos de ganado lanar; y aunque se fabrican algunas estameñas y paños comunes, la mayor parte de las lanas la extraen los Franceses para sus fábricas, faltando esta industria á los vecinos de toda la comarca de esta Ciudad. En los montes referidos se encuentran canteras de preciosos mármoles, minas de ricos metales, caza mayor y menor, y truchas delicadas en las fuentes y rios.

Valle de Ansó.

El VALLE DE ANSÓ está situado entre los Reynos de Navarra y Francia, y dista tres leguas del primero, y siete del segundo. Los montes elevados que le rodean por todas partes, están poblados de robustos pinos, abetos, robles, álamos, tejos, avellanos, boxes, y otros innumerables arbustos. Las cumbres y cañadas son prados hermosos y dilatados, vestidos de exquisitas yerbas medicinales, y sus excelentes pastos mantienen en el Estío treinta mil cabezas de ganado lanar, mucho vacuno, yeguar y mular; y en el sobrante

de las yerbas, que se arriendan á los vecinos de otros pueblos, pacen mas de otras cincuenta mil cabezas de ganado lanar. Hay un número considerable de fuentes caudalosas de agua cristalina, y se hallan en los bosques osos, jabalíes, lobos, venados, liebres muy grandes, gatos monteses, y mucha variedad de aves. En un profundo valle cerca de Francia hay una laguna muy dilatada, y tan profunda, que por mas diligencias que se han practicado, no se ha podido averiguar su fondo, y no se conoce otra en España, que dé tantas truchas, grandes y exquisitas. Los naturales son muy parecidos en las costumbres á los del Valle de Roncal en Navarra; y á manera de estos todo quanto usan se fabrica en su mismo pais, y solo se distinguen en el color de los trages, y en el adorno que traen las mugeres en la cabeza. En Invierno se ocupan los mas en pastorear su ganado en el pais baxo de Aragon, adonde van á invernar con sus ganados; y quando lo suben á su pais en el Verano, cultivan sus tierras, que por ser el clima tan frio, solo producen trigo, cebada, centeno, hortalizas, y algunas legumbres. Su capital es la siguiente.

ANSÓ, Villa antigua, y cabeza de su Valle, de 1250 personas, está situada en llano sobre el rio Beral, con quatro puentes de un arco cada uno. Las calles están bien empedradas, y los edificios son todos de piedra. Tiene una Iglesia Parroquial de una nave, sólida y de bella arquitectura, y otra Iglesia pública. Todas las lanas del ganado referido pasan á Francia, excepto la corta cantidad que se manufactura en el pais para vestirse los naturales.

FAGO, único Lugar del Valle, distante como una legua de su capital, de 350 personas; está situado con buen piso en un valle sobre un pequeño rio, cercado por todas partes de montes ásperos y elevados. Tiene una Iglesia Parroquial. Los mismos frutos que Ansó; y tambien ganados y cazas, guardando proporcion.

Valle de Hecho.

El VALLE DE HECHO tiene cinco leguas de largo, y seis de ancho: está situado junto á los Pyrineos, confinante con el Valle de Ansó; el qual le divide de Francia por la linea que forman los Puertos de este Valle desde Navarra hasta

Campfranc. Todo el Valle se compone de montes muy elevados, vestidos de pinos, abetos, robles robustos, y otros varios árboles silvestres. En las faldas de los montes, y en algun terreno baxo se coge poco trigo y cebada, algunas legumbres y linos. Los pastos de Verano son muchos y buenos; pero como les faltan los correspondientes para invernar en el pais baxo, solo mantienen como unas trescientas mil cabezas de ganado lanar y cabrío, algo de vacuno y yeguar. Los prados estan llenos de yerbas medicinales, y hay en los bosques osos, jabalíes, lobos, venados, gatos monteses, liebres grandes, perdices, águilas, buytres, palomas torcaces, y muchos lobos. El rio Aragon Subordan, que nace en el ameno y delicioso prado, ó puerto de Aguatuerta, propio del Valle de Ansó, corre por este, y baxan por él las maderas del Pyrineo. Los naturales son de bastante estatura, y mucha penetracion. Visten como los de Ansó; y se ocupan en apacentar los ganados, y en la arriería. Las mugeres son generalmente bien parecidas; y su vestido, que llaman *sayuelo*, es de una pieza con una gorguera; y son tan aplicadas, que baxan en quadrillas á

la tierra llana á beneficiar los linos, y recoger la aceytuna; y despues de una estancia de mas de dos meses se restituyen á su pais con lo que les ha producido su trabajo para aliviar á sus maridos.

HECHO, capital de su Valle, Villa de 1050 personas, está situada sobre el rio Subordan en terreno algo desigual. Tiene una Iglesia de piedra sillería de tres naves, dos plazas regulares, y agua abundante de fuentes. No tiene otros frutos, ni industria, que los referidos en la descripción general de su Valle, ni es susceptible sino del aumento de linos.

Valle de Tena.

SALLENT, capital de su Valle, Villa muy antigua de 395 personas sobre el rio Gállego, que nace de una fuente caudalosa á legua y media de distancia, y se junta á la entrada de la poblacion con Gualempeda, que es todavia mas caudaloso; pero unidos lleva el nombre el primero, el qual va á desembocar en Ebro junto á Zaragoza. Esta situada dicha Villa en el centro de los montes Pyrineos al extremo de Gascuña; y es tan áspero y fragoso el terreno, que solo produce cen-

teno, algunas hortalizas y legumbres. La principal subsistencia de los naturales de esta Villa y sus inmediaciones consiste en los grandes y excelentes pastos de sus deliciosos prados, que mantienen un considerable número de ganado lanar trashumante, algo de vacuno y mular. Los montes están poblados de pinos, hayas, robles y otros árboles silvestres, con especialísimas yerbas medicinales, quizá desconocidas muchas de ellas de nuestros Botánicos. También hay osos, jabalíes, lobos, liebres de una corpulencia extraordinaria, variedad de aves; y en las cumbres y valles algunas lagunas, cuya profundidad no ha podido averiguarse, y tienen muchas y excelentes truchas de gran tamaño y gusto delicado. Los hombres, que son robustos y de buena talla, son muy vivos y astutos, se ocupan en la vida pastoril, en conducir maderas por los rios Gállego, Aragon y Ebro, y en la arriería, conduciendo al país baxo pez, algunos lienzos de su país y queso, y volviendo en retorno vino y aceyte. Las mugeres son igualmente robustas, rubias y muy blancas, usan albarcas, y un sayo talar de paño del país: son muy aplicadas, y se ocupan en beneficiar

los linos y hacer buenos lienzos comunes. Casi toda la lana de los ganados de este pais se extrae para Francia, por no haber quien ayude á los naturales para establecer algunos telares de géneros comunes. Como á quatro leguas de distancia de esta Villa en el mismo Valle está el pequeño Lugar de Panticosa; en cuyo distrito se hallan las famosas aguas termales, cuyos maravillosos efectos para males crónicos de varias especies se experimentan cada dia en el Reyno. Nacen dichas aguas de dos fuentes inmediatas una á otra, y entran luego en una laguna, que es bastante grande, y tiene buenas truchas.

ALBARRACIN, *Lobetum*, Ciudad antigua de 1814 personas, con Obispado de diez mil ducados; está situada á 40 grados y 32 minutos de latitud, y 16 grados de longitud entre ásperos y fragosos montes al lado de un valle sobre el rio Guadalaviar. El clima es sanísimo, pero de los mas frios de la Península por estar rodeado de sierras encumbradas, cubiertas de nieve la mayor parte del año. El terreno, aunque montuoso y quebrado, produce bastante trigo, buenas hortalizas, excelentes frutas, especialmente peras ber-

gamotas, y el rio da abundantísimas truchas delicadas. En sus muchos y buenos pastos se mantiene un considerable número de ganado lanar; y es tan apreciable y fina su lana, que compite con la mejor de Castilla. Se entra á la Ciudad por tres puertas. Las calles estan á manera de anfiteatro, con una plaza y tres fuentes de agua excelente, una dentro, y dos fuera de la poblacion. Hay tres Parroquias con la Catedral, dos Conventos de Frayles, uno de Monjas, y un Hospital. El rio, que entra en el Reyno de Valencia, y pasa junto á esta Ciudad, corre algo mas de media legua por un cauce, que forman dos peñas cortadas. Es lástima que no haya en esta Ciudad fábricas de paños, sargas, estameñas, y de otros géneros de lana, porque lo exquisito de esta, la abundancia de las aguas y leñas, como tambien la pobreza del pais, ofrecen las mejores proporciones, y se ocuparían en sus manufacturas infinitas gentes, cuya miseria les obliga á pasarse al Reyno de Valencia, abandonando sus casas. Tambien se podria fomentar la siembra de linos, y establecer alguna fábrica de hierro por las minas que hay de este metal en sus

inmediaciones. Fueron hijos de esta Ciudad Miedes su Obispo, é Historiador, y Valdecebro, Escritor de Historia Natural. Será siempre memorable, porque habiéndola dado por concierto el Rey Moro de Murcia, llamado Lobo, á Pedro Luis de Azagra, natural de ella, y varon muy ilustre, no quisieron sus descendientes reconocer por muchos años á los Reyes de Castilla y Aragon, haciendo una resistencia tan gloriosa y obstinada, que obligaron á ambos Reyes á levantar el sitio; y conquistada despues por el Rey D. Jayme el II. la unió D. Pedro el IV. á la Corona. D. Pedro Ruiz de Azagra, primer Señor de Albarracin, hizo cosas muy señaladas contra los Moros, y mostró su valentía en la toma de Cuenca. El gran Cardenal Ximenez de Cisneros envió á Roma para tratar de la fundacion y ereccion de la Universidad de Alcalá á D. Francisco Herrera, natural de esta Ciudad.

BALBASTRO, *Balbastrum*, Ciudad antigua de 5182 personas, con Obispado de siete mil y quinientos ducados; está situada á 41 grados y 56 minutos de latitud, y 17 grados y 11 minutos de longitud sobre el rio Vero con un puente de piedra

en una hermosa llanura. El clima es saludable, y la campiña deliciosa, toda arbolada de olivos, y plantada de viña con huertas de buenos frutales. Sus frutos principales son, mucho aceyte, una medianía de granos, vino, hortalizas, legumbres, cáñamos, y frutas de toda especie. En los pastos se cria ganado lanar, muchas perdices, conejos, y otras cazas. Tiene buenas calles con tres fuentes de agua excelente, una sola Parroquia, que es la Catedral, cinco Conventos de Frayles, dos de Monjas, una Casa de Misioneros, un Hospital, y buenos paseos. Los naturales son bastante aplicados á la agricultura y comercio; pero no conocen otra industria que la de los curtidos de suela, y esta está en bastante decadencia. Del esparto, que se cria á poca distancia, se podrian hacer muchas cosas útiles, con que se ocupáran los pobres. Son hijos de esta ilustre Ciudad Leonardo de Argensola, Cronista del Reyno de Aragon, y su hermano Lupercio, que restableció la grandeza y dignidad de la Poesía Castellana al gusto de los siglos de oro.

CALATAYUD, *Bilbilis*, Ciudad noble y antigua de 6564 personas, está situada

á la falda de un cerro en piso bastante llano á 41 grados y 22 minutos de latitud, y 15 grados y 25 minutos de longitud á las márgenes del rio Xalon. El clima es algo frio, pero muy saludable: el terreno, que es una vega dilatada, fertilísima y deliciosa, da granos, vino, hortalizas, legumbres, frutas especialísimas, particularmente melocotones muy estimados en la Corte; pero sobre todo es considerable la cosecha del cáñamo, tan exquisito por su blancura y suavidad, que compite, si no excede, al celebrado del Norte: tambien la hay de linos; y la de judias es muy abundante. Las calles son regulares, y tambien los edificios. Hay tres arrabales, tres puentes sobre el rio, y una fuente singular de once caños de agua perene y delicada, de que se surte todo el vecindario, y ademas tienen pozo casi todas las casas. Los paseos son cómodos y frondosos. Tiene dos Iglesias Colegiatas, y la del Sepulcro es grande, de buena arquitectura con un altar de preciosos mármoles, once Parroquias, once Conventos de Frayles, la Casa y Colegio de los Extinguidos, cinco de Monjas, y un Seminario. Es Ciudad de voto en Cortes, y se gloria de ser patria

del Poeta Marcial, de Lorenzo Gracian, y otros sabios esclarecidos. No florece la industria, sin embargo de la abundantísima cosecha de cáñamo, que hemos referido. No há mucho tiempo que un Caballero, hijo de esta Ciudad, solicitó que se establecieran en ella fábricas de Lonas y Cordage para la marina, proponiendo algunas ventajas; pero varó el proyecto despues de haberle costado muchos desvelos, y algunos intereses por haber hecho venir de otros Reynos los peynes y telares; con esto cayó de ánimo, y abandonó la empresa. Ello es cierto que se pudieran sacar grandes ventajas de dicho simple, si se beneficiára en su mismo suelo, y en breve se vería florecer este Pueblo, y aumentarse las siembras de cáñamos y linos, que se estiman como frutos de primera necesidad.

FRAGA, *Flavia Gallica*, Ciudad de 2909 personas, á 17 grados y 5 minutos de longitud, y 41 y 31 de latitud; está situada á la falda de dos montes, que la rodean por Oriente y Septentrion, en cuya cima permanecen los vestigios de su antigua fortaleza. El clima es templado, y el terreno arboledado y fertil con una huerta, ó vega de tres

leguas de largo, en que se coge mucho cáñamo y seda, legumbres, y todo género de frutas especiales. La cosecha de trigo es grande quando asisten las lluvias, que á las veces escasean, y la de vino y aceyte apenas alcanza para el consumo del pueblo. Tiene muchas dehesas, en donde pasta bastante ganado; y sobre el rio Cinca, que pasa junto á la Ciudad, hay un puente de madera, que tiene veinte y cinco ojos, y para su conservacion hay una maza de especial construccion, la qual se maneja por solos quatro hombres, y ella sola se dispara á cierta elevacion para clavar las vigas. Las calles son incómodas con malos edificios. Tiene dos Parroquias, dos Conventos de Frayles dentro la Ciudad, y uno en la campiña. Se han celebrado algunas Cortes, y es memorable por la batalla de 1134, en que murió D. Alonso II. Rey de Aragon, llamado el *Batallador*, por las muchas victorias que habia conseguido de los Árabes.

ALCAÑIZ, Ciudad antigua de 5267 personas, á 40 grados y 42 minutos de latitud, y 17 y 45 de longitud; está situada en terreno algo desigual sobre el rio Guadalope con buen puente de piedra. El cli-

ma es templado y saludable. La campiña dilatada y abundante, si asisten las lluvias, de trigo, mucho aceyte de excelente calidad, algo de vino, seda, legumbres, hortalizas, azafran, y buenas frutas en las huertas. Tiene quatro puertas principales; y junto á la poblacion, á la salida por el puente, hay una fuente con setenta y dos caños de agua perene. Las calles son algo irregulares por la desigualdad del piso. Hay tres Parroquias, y una Iglesia Colegiata con el título de *Insigne*, que es la principal, cinco Conventos de Frayles y uno de Monjas, un Hospital y un Oratorio público. A poca distancia de la Ciudad hay una albufera, ó laguna de agua dulce de figura redonda, que tendrá mas de una legua de circunferencia; en la qual hay tal abundancia de anguilas, que provee mucha parte del Reyno; y sobre grandes tan sabrosas y delicadas, que pueden competir con las celebradas del rio Ebro. Tambien da muchos y grandes barbos, que pescados en el mes de Mayo son muy sabrosos. La industria de los naturales está reducida al comercio de aceytunas adobadas puestas en cántaros de barro, con que trafican por todo el Reyno, y ciertamente

no sé si las aventajan las famosas de Sevilla. Hay algunas fábricas de jabon de tabla y blando, que hacen de su aceyte; y aunque es cierto, que es este muy bueno en su especie, pero no hay duda, que si se dedicáran á escoger la aceytuna, y lo fabricasen con aseo y limpieza antes que fermentáran, saldria tan bueno como el de Provenza, porque la aceytuna es sumamente suave y dulce. Se necesita aumentar el plantío de moreras, porque lo exige el clima, y es lástima que no beneficien su seda y lana. En el partido de esta Ciudad, como á distancia de seis leguas de ella, se hallan corrientes en los Lugares de Alloza, Ariño, Estercuel, Cañizar y Andorra las preciosas y abundantes minas de alumbre y caparrosa; y tambien las hay, aunque sin beneficio, en los términos de los Lugares de Dostoraes y Molinos. Las gentes de los pueblos se han contentado hasta aquí por falta de auxilios, é instruccion con sacar el alumbre en bruto de sus tierras para venderlo á los Franceses, que mas expertos y aprovechados que nosotros, lo refinan y vuelven despues á los Tintoreros de España con una ganancia increíble. Pero habiendo co-

misionado S. M. á D. Josef Velilla , Químico experimentado, para instruir á los naturales de dichos Pueblos , podemos esperar que sean nuestras las ventajas en adelante , y se fomenten aquellos naturales.

DAROCA , Ciudad de 2863 personas, antiquísima y memorable por el milagro de las Santas Formas ; está situada sobre el rio Xiloca entre dos elevados cerros á los 41 grados y 14 minutos de latitud , y 15 y 13 de longitud. El clima es saludable , pero caliente en el Estío. El terreno es una vega , que con dificultad se hallará otra mas hermosa , toda arboleada de frutales , fertil y abundante de trigo, vino , mucho cáñamo , legumbres , hortalizas y frutas de todas especies , tantas, que proveen en parte la plaza de la Corte. Está murada toda la poblacion con una simple cortina. La calle mayor atraviesa toda la Ciudad con una puerta á cada extremo. Los edificios profanos son regulares. Hay una Colegiata magnífica , siete Parroquias , cinco Conventos de Frayles, uno de Monjas , tres Hospitales , y un admirable Cuartel para la Caballería. Se cuentan dentro la Ciudad tres fuentes , y extra muros la que llaman del Cuartel,

y la grande de veinte caños de agua perrene. Los paseos de la vega son muy deliciosos por estar llena de casas de campo, árboles frutales, molinos, y muchos arroyos. La que llaman Cava, ó Mina es uno de los monumentos mas preciosos y útiles de la policía. Estaba expuesta la Ciudad á una inundacion por la situacion de los dos cerros elevados que tiene al Este, los quales dirigen las avenidas á la poblacion. Para precaver este peligro minaron los Arabes el monte del costado meridional de la Ciudad, formando con la misma excavacion una bóveda firme y permanente para dar salida á las aguas. Tiene esta mina recta como trescientas toesas con anchura y elevacion proporcionadas. No ha llegado á mi noticia, que haya fábrica alguna, ni otro comercio que el de la fruta, como Dios la da. Convendría, pues, que se aplicáran los naturales á hacer de ella almívares y jaleas, como en la Ciudad de Vitoria: que beneficiáran el cáñamo, que, como hemos dicho, es mucho y de buena calidad; y tal vez segun el clima y la abundancia de aguas, probarían muy bien las moreras, y quizá darían mas utilidad, que tanta copia de

frutales, ó á lo menos se multiplicaría este precioso fruto. Fue hijo de esta Ciudad el sabio Pedro Ciruelo, que enseñó las Matemáticas en la Universidad de París, y publicó obras de mucho mérito. En el territorio de esta Ciudad hay una admirable mina de azabache fino, que apenas se beneficia, y se aprovechan de ella los extranjeros.

BORJA, Ciudad antigua, de 3162 personas, está situada á la falda de una colina á 41 grados y 50 minutos de latitud, y 16 y 15 de longitud. El clima es sano, pero frio por la vecindad á la cordillera de Moncayo. El terreno arboleado, feraz y abundante de trigo, vino excelente, especialmente el que llaman Moscatel, bastante aceyte, frutas, legumbres y hortalizas; y sobre todo de mucho lino exquisito por su suavidad y blancura. No hay edificios de consideracion, porque del que habia de la Casa de Borja, perteneciente al Duque de Gandía, solo han quedado algunos vestigios. Tiene tres Parroquias, quatro Conventos de Frayles, dos de Monjas, un Quartel muy bueno para Caballería, muchas fuentes de buena agua, y el rio Laguacha, que fecunda toda la vega.

En su territorio hay un pedernal exquisito para piedras de armas de fuego, que tal vez serían mejores que las que vienen de Portugal y otros Reynos. ¡Quién creerá que en esta Ciudad no hay fábrica alguna de lienzos, ni mantelería, teniendo abundancia de lino, leñas y aguas preciosas para el blanqueo!

ALAGON, Villa de 2180 personas, está situada á poca distancia del rio Ebro en una hermosa llanura, arboleada de olivos, y plantada de viña. El clima es saludable, y la campiña, que riega el rio Xalon, produce mucho vino, aceyte, granos, seda, cáñamo, excelentes frutas, y todo género de hortalizas. Las calles son regulares, y hay buenos edificios. Tiene una Parroquia, un Convento de Frayles, otro de Monjas, y la Casa que fue de los Regulares construida segun el gusto moderno.

MALLEN, Villa de 2439 personas, bien situada á poca distancia de la Acequia Imperial, que perfeccionada regará sus fértiles campos, y aumentará considerablemente las cosechas de vino, granos, aceyte, seda, cáñamos, legumbres, y otros frutos, porque el terreno y clima son ex-

celentes. Hay una Parroquia , un Convento de Frayles , y buenos pastos , que dan ganado lanar , perdices , conejos , y otras cazas.

TAUSTE , Villa de 2582 personas , está situada en llano ; y el terreno , que se podrá regar con la Acequia Imperial , podrá aumentar considerablemente sus frutos : al presente produce mucho trigo y cebada. Tiene una Iglesia Parroquial , un Convento de Frayles y otro de Monjas. En los montes y dehesas se mantiene mucho ganado lanar y vacuno , perdices , liebres , conejos , y otras cazas. En las vertientes de la bárdena Real del Reyno de Navarra enfrente del encumbrado monte Moncayo ácia la parte que mira á Ebro , se conservan los vestigios del castillo , que mandó construir el Rey D. Sancho Abarca para sujetar los Moros.

LUNA , Villa de 1500 personas , está situada en suelo llano , cercada de cerros bastante elevados. El terreno en algunas partes es muy bueno y abundante de trigo excelente , algo de vino , legumbres , y lino , con buenos pastos para ganado lanar , caza mayor y menor. Hay dos Iglesias Parroquiales , un Convento de Fray-

les , y tiene título de Condado.

EXEA, llamada de los Caballeros, Villa de 2525 personas, está en sitio llano con clima muy saludable por la pureza de los ayres. El terreno, que es dilatado y fértil, da mucho trigo de bellísima calidad, cebada y vino. Las calles y edificios son bastante regulares, y todavía hay vestigios de haber sido grande población. Hay una Iglesia Parroquial, dos Conventos de Frayles, admirables pastos con mucho ganado lanar y vacuno, cazas de toda especie, y es uno de los Lugares que padecieron mas en la guerra de sucesion.

Sos, Villa de 2337 personas, cabeza de las cinco de Aragon, está situada en los confines de este Reyno con los de Navarra sobre dos cerros al pie de otro bastante elevado. En la cumbre del uno hay un castillo bueno y antiguo, y en la del otro un Palacio solar, perteneciente al Marques de Campo-Real, en el qual se tiene por cierto que nació el Señor Rey D. Fernando el Católico. La situacion en la mayor parte es penosa por el declivio de su terreno. Está toda murada con siete puertas. Las calles son estrechas, las mas en círculo, pero bien empedradas. Tiene

una Iglesia Parroquial, un Convento de Frayles, Colegio de Esculapios para la educacion de la juventud, y entrambos edificios son sólidos y de buena arquitectura. La campiña es abundante de trigo de muy buena calidad, y lo sería mas, si no careciese de agua; pues no tiene otra, que la de unos tenues arroyos, que nacen de sus montes, en los quales hay mucho roble y encina. Los pastos son apreciables y dilatados, y dan mucho ganado lanar, y tambien vacuno. Se coge mucho lino muy suave, pocas hortalizas y frutas por la desidia de los naturales, y la cosecha del vino apenas alcanza para el consumo del pueblo. Todos los vecinos de esta illustre Villa gozan privilegio de Infanzones, Hijosdalgo, francos, libres, é ingenuos, en virtud del privilegio del Señor Rey D. Juan el II. concedido en Zaragoza á 30 de Agosto de 1458 á súplica de los Señores Reyna, é Infante D. Fernando su hijo, en obsequio de haber nacido en ella este esclarecido Príncipe; y el Señor Felipe V. lo confirmó en 25 de Octubre de 1708.

SADABA, una de las cinco Villas de Aragon en la frontera del Reyno de Na-

varra, de 925 personas; está situada en una espaciosa llanura fértil, y abundante de excelente trigo, vino, judías y linos. Se mantiene de sus pastos mucho ganado lanar y vacuno con toda especie de caza mayor y menor. Tiene una Iglesia Parroquial.

UN-CASTILLO, Villa de 1912 personas, del número de las cinco de Aragón, está situada en la eminencia de un cerro, cercado de otros bastante elevados. El terreno, aunque quebrado, produce mucho trigo de buena calidad, algo de vino, hortalizas, frutas, y lino exquisito; del qual se hace un lienzo, que llaman *casero*, de mucha duración y blancura. Tiene una Iglesia Parroquial, fuentes de bella agua, admirables pastos para ganado lanar y vacuno, y los montes están poblados de árboles robustos con mucha caza mayor y menor.

TIERMAS, Villa de 378 personas, digna de memoria por sus famosos baños; cuyas aguas causan maravillosos efectos, y tienen su origen de una fuente, que corre por minerales de azufre, alumbre y salitre. Está situada la población en una llanura sobre el río Aragón á la falda de los

montes. El terreno, aunque en la mayor parte quebrado, es abundante de granos algo de vino, cáñamos, buenos linos y judías. Hay una Iglesia Parroquial, y admirables pastos para toda especie de ganados.

LOARRE, Villa de 821 personas, memorable por la tradicion vulgar de haber muerto en su fuerte castillo, ya casi arruinado, el exécrable Conde D. Julian; está situada en la eminencia de un monte, cercada de otros muchos; y no obstante lo quebrado y áspero de su terreno, produce este buen trigo, vino, algo de aceyte, lino y legumbres. Tiene una Iglesia Parroquial, y buenos pastos para ganado cabrío.

AYERBE, título de Marquesado, Villa de 1239 personas; está situada en llano, y su terreno plantado de viña, frutales y olivos. El clima es saludable por la inmediacion á los montes de Jaca. La campiña alegre, y abundantísima de vino de buena calidad, con que se provee mucha parte de los pueblos de las montañas inmediatas. Da tambien una mediana cosecha de trigo, aceyte, lino, hortalizas, nueces y almendras. Las calles son en lo general angostas y mal empedradas: como en el centro de la poblacion hay una

soberbia plaza cercada de casas, y mirando á mediodia está la Casa-Palacio de su Señor con huerta y jardines, obra sólida y de bella arquitectura. Hay una Parroquia y un Convento de Frayles, el qual tiene comunicacion con dicho Palacio por un camino cubierto de bastante longitud. Las fuentes que hay dentro y fuera de la poblacion, son de agua muy delicada.

ALQUEZAR, Villa de 753 personas, está situada en alto entre dos montes elevados al pie de la sierra de Sobrarbe. El terreno es muy quebrado, pero la mayor parte poblado de olivos, y la cosecha principal es de aceyte mal beneficiado, algo de vino y trigo. El rio Vero riega su huerta, en que se cogen buenas frutas, hortalizas y cáñamos. Tiene una Iglesia Colegiata muy antigua, que es única Parroquia, y dos fuentes de buena agua, con pastos para ganado cabrío.

ALMUDEBAR, Villa de 1644 personas, está situada en una espaciosa campiña árida y pelada; pero el terreno, si asisten las lluvias, acostumbra dar una prodigiosa cosecha de trigo y cebada de buena calidad. A poca distancia de la poblacion en una sierra que llaman de Alcubierre, po-

blada de árboles y matorral, hay una abundancia increíble de conejos, bastantes venados, perdices, liebres, lobos y otras cazas. Hay una sola Parroquia, y tal escasez de agua, que los vecinos y ganados beben de unas grandes albercas, en que recogen las aguas quando llueve. Los vecinos hacen el tráfico del yeso, del qual hay mucha abundancia en su distrito, como tambien de esparto, el qual apenas benefician.

ZUERA, Villa de 1046 personas, está situada en llano á la falda de un cerro sobre el rio Gállego con un puente de madera muy largo. El clima es mal sano, y ocasionado á tercianas; y el terreno, que es una dilatada vega á las márgenes del rio, produce trigo, vino, legumbres, frutas, hortalizas, maiz, cáñamo, y antes se hacia cosecha de arroz, cuya siembra se prohibió por los malos efectos que causaba en la salud de los vecinos. Hay una Iglesia Parroquial, un Convento de Frayles extra muros, con buenos pastos para ganado lanar, y muchos colmenares por estar la mayor parte de su terreno poblado de romero, salvia, y otras yerbas y plantas.

VIELSA, Villa muy antigua de 954 personas, está situada en lo mas elevado de los montes Pyrineos entre los rios Cinca y Barrosa; los quales se juntan á poca distancia de la poblacion, y la proveen de muchas y regaladas truchas. El terreno es muy fragoso, poblado de bosques de árboles muy robustos, y solo produce algo de centeno, hortalizas, frutas y legumbres. En los pastos, que son muchos y buenos, se cria toda especie de ganado. Tiene una Iglesia Parroquial, edificio sólido con tres naves, ricos minerales de hierro de buena calidad, de plomo y plata; pero estos últimos no se benefician.

AINSA, poblacion de 500 personas, y Corte antigua de los Reyes de Sobrarbe; está situada al extremo de una espaciosa llanura sobre los rios Cinca, que pasa por la parte de Oriente, y Ara por la de Poniente; los quales se juntan á distancia de un quarto de legua, quedando superior el rio Cinca. Se entra á la poblacion por quatro puertas. Está murada, y tiene un castillo con una plaza para mas de quatro mil hombres. Los pocos edificios que han quedado, son sólidos, y el Palacio de los Reyes, aunque muy arruinado, conserva

los vestigios de su magnificencia. Hay una plaza muy grande rodeada de soportales, una Iglesia Parroquial de buena fábrica, y dos puentes sobre los rios, en los que se pescan muchas y deliciosas truchas. El terreno está bien cultivado, y produce cáñamo, lino, buenas judias y frutas.

BOLTAÑA, Villa de 1000 personas, comprendidas sus Aldeas, está situada á la falda de un cerro sobre el rio Ara con clima templado y saludable, y terreno, aunque montuoso, plantado de olivos y frutales, que dan aceyte de buena calidad, camuesas muy especiales, ricas guindas, y otras muchas frutas. Hay una Iglesia Colegiata de tres naves, sólida, y de buena arquitectura, y un Convento de Frayles extra muros con una Iglesia de buen gusto, y huerta cercada de piedra, y arboleada de frutales. Los vecinos son aplicados á la agricultura, y pasan de quarenta los que trabajan estameñas, paños comunes, y otros géneros de lana.

BENAVARRE, Villa de 2009 personas, cabeza de Partido, y capital del antiguo Condado de Rivagorza; está situada en terreno montuoso á la falda de un montecillo, en cuya cima estaba el castillo, ya

casi arruinado , y al presente hay una Iglesia Parroquial de sola una nave toda de piedra sillería , magnífica por su capacidad , arquitectura y solidez. En el centro de la poblacion hay otra Iglesia , que es Ayuda de Parroquia , dos Conventos de Frayles , uno de Monjas , y extra muros al extremo de un paseo muy ameno y arbolado hay otro Convento de Frayles en un sitio muy delicioso con huertas y mucha agua cristalina. Los edificios son generalmente de piedra labrada , y los de mejor gusto son las Casas Consistoriales , el Pósito , y el Hospital general , donde se asiste á los enfermos con todo lo necesario. El terreno es bastante fertil , y produce granos , vino , aceyte , frutas , legumbres ; y si se aplicáran los naturales á la siembra de cáñamos y linos , pudieran aumentar el ramo de estos preciosos frutos ; porque aunque no tiene rio considerable , hay aguas de fuentes y un arroyo , sobre el qual se construyó poco há un magnífico puente. Los montes abundan de pastos , en que se mantiene bastante ganado lanar , vacuno , cabrió y de cerda ; pero en quanto á industria y fábricas sucede lo mismo que en casi todos los Lugares de

su Reyno , porque no se sabe que haya ninguna manufactura , sin embargo de tener lanas y cueros.

GRAUS, Villa de 1623 personas, está situada en llano con clima saludable sobre los rios Esera, é Isabena, en los que hay tres buenos puentes, y sus aguas riegan parte de su terreno, que es abundantísimo de todo género de frutas. Tiene quatro Iglesias, un Convento de Frayles, y la Casa que fue de los Extinguidos. Los naturales hacen el comercio de mulas, jabon y lanas, que les tendria mas cuenta beneficiarlas. En los montes de su territorio ha descubierto la aplicacion de su buen patriota D. Vicente Heredia varias minas de carbon de piedra, marga, bol y otras, y puede esperar esta illustre Villa su prosperidad de la instruccion y zelo de tan buen vecino.

PLAN, poblacion de 67 personas, pero muy digna de la Geografia, é Historia Natural. Está situada en una altísima montaña, circunvalada de cerros muy encumbrados, puestos unos sobre otros, y sus alrededores poblados de pinos robustos, encinas y hayas, que sirven para el carbon de las fraguas, en que se benefician las

las menas de las tres minas de plomo, y una de cobre, que hay en su distrito. En las inmediaciones en un valle, que llaman Gistau, situado casi en la cima de los Pyreneos, donde nace el rio Cinca, que va á desembocar en el Ebro, se halla la preciosísima mina del Cobalto ácia la mitad de la montaña, de la qual da noticias muy individuales D. Guillermo Woules en su introduccion á la Historia Natural de España; y se puede esperar que algun dia se beneficie con grandes ventajas del Estado y sus naturales.

NAVAL, Villa de 1000 personas, célebre por sus copiosísimas fuentes de Sal de excelente calidad, las quales se benefician de cuenta de la Real Hacienda, y proveen muchos Pueblos del Reyno.

VENASQUE, Villa de 804 personas, sobre el rio Esera con un hermoso puente, Gobernador Militar, y última poblacion de España confinante con Francia por aquella parte de Levante; está situada en piso muy llano, sin embargo de cercarla montes elevadísimos. El clima es muy frio, y en el Invierno apenas se puede salir de casa por las muchas nieves. El terreno solo produce algo de trigo y centeno, al-

gunas hortalizas, lino, y los rios dan truchas delicadas. En sus dilatados pastos se cria un número considerable de ganado mular de bella especie, bastante de lanar, y algo de vacuno, en todo lo qual consiste la subsistencia de los naturales. Las calles son regulares con dos Parroquias, una buena Casa-Palacio, castillo fuerte y sólido, Real Aduana y dos buenos Lavaderos de lanas. Las aguas del territorio son muchas y exquisitas, con una mineral, que causa admirables efectos: tambien hay minerales de plata, cobre y plomo. A poca distancia de esta Villa en la montaña de Valibernia, territorio de Sarlo y Castanesa, se descubrió no há mucho tiempo en medio de la peña referida una recia veta de mineral del grueso como del cuerpo de un hombre, la qual tiene la figura de la punta de un diamante, y aseguran los que lo han visto, que es una especie de cristal colorado, ó bermejo; y habiendo llevado un paisano un pedacito del tamaño de mas de una almendra á Zaragoza, dicen se lo compró un Platero en ocho pesetas. Parece que se debiera hacer alguna demostracion de esto por si la cosa es de algun valor.

TAMARITE, Villa de 1944 personas, está bien situada en terreno plantado la mayor parte de olivos y viña. El clima es templado, y la campiña falta de agua; pero si asisten las lluvias da mucho aceyte, trigo, mediana cosecha de vino, con buenos pastos para ganado lanar. Las calles son regulares con dos fuentes, una Iglesia Colegiata, dos Conventos de Frayles y uno de Monjas.

MONZON, Villa famosa, de 2887 personas, con Gobernador Militar, está situada en suelo llano cerca del rio Cinca, que riega su hermosa y dilatada campiña plantada de olivos, viñas y frutales. El clima es templado y saludable, y produce trigo, vino, aceyte, cáñamo, algo de seda, legumbres y muchas frutas. Las calles son anchas, medianamente empedradas, con un castillo bien conservado. Tiene una Colegiata, dos Iglesias Parroquiales, un Convento de Frayles y otro de Monjas. En tiempo de los Reyes de Aragon, y aun en el de los de Castilla se celebraron algunas Cortes.

ESTADILLA, Villa de 1500 personas, está situada á la falda de una sierra elevada en un llano fertil y delicioso. Tie-

ne una Iglesia Parroquial grande y de buena arquitectura , un Convento de Frayles, y una fuente caudalosa con una estatua, y doce leones de piedra, que arrojan mucha copia de agua, y el sobrante corre por conductos subterranos á un grande lavadero, de donde se reparte para regar una dilatada y deliciosa vega, y una campiña, que forma un bosque de olivos, pasando del valle al llano por unas grandes minas; cuya obra es muy singular, y se ignora si fue obra de Romanos, ó Arabes. A mas de la fuente referida viene una acequia caudalosa del Lugar de Estada, distante cerca de media legua, la qual riega su hermosa huerta, abundante de frutas exquisitas, legumbres y hortalizas; y la parte del terreno que no tiene agua, está plantado de olivos, viñas, almendros y otros árboles. En la cumbre de la montaña, á cuya falda está esta Villa, hay una cantera de jaspes de buena calidad; y como á la mitad de la sierra se halla el suntuoso Santuario con la denominacion de la Madre de Dios de la Carrodilla.

FONZ, Villa de 1500 personas, situada como la antecedente. Tiene una magnífica Iglesia Parroquial, y una hermosa

fuelle, cuya agua viene por conductos subterranos de una legua de distancia. El terreno de su distrito se compone de un monte, ó tierra de secano plantada de olivos robustos y viñas, y asistiendo las lluvias, da medianamente trigo. La vega, que se riega con las aguas de la acequia, que viene de Estada, es deliciosa, y produce ricas frutas, hortalizas, legumbres y cáñamos. Tambien son muy frondosas las arboledas que hay en las riberas del río Cinca, el qual es bastante caudaloso, y va á desaguar en el Ebro. Al pie de la sierra, donde está situada esta Villa, hay una cantera de piedra blanca muy abundante.

SARIÑENA, Villa de 1641 personas, está situada en una deliciosa llanura sobre un pequeño río. El clima es saludable, y la campiña, si asisten las lluvias, da muchos granos y otros frutos. Las calles son llanas con tres puertas y otras tantas fuentes. Tambien está muy inmediato el célebre Convento llamado de Sigena de Señoras Maltesas; cuya Priora y Casa tienen particulares privilegios. Vistió el hábito en este Monasterio la Reyna Doña Sancha, muger de D. Alonso el II. Rey

de Aragon. Fueron hijos de esta Villa Gaspar Lachs, célebre Filósofo y Matemático, el qual publicó algunas obras estando de Profesor en París en el año de 1500, y Juan Christobal Calvete de la Estrella, Poeta Latino. Es famosa la feria que se celebra en esta Villa en la última semana de Quaresma por la concurrencia de gentes de varias Provincias á la compra de ganados, especialmente mular. Tiene una Iglesia Parroquial, dos Conventos de Frayles y uno de Monjas.

MEQUINENZA, *Iclosa*, Villa de 804 personas, confinante con Cataluña, está situada sobre el rio Ebro, al qual se junta el rio Segre, que lo hace navegable hasta el Mediterraneo. El clima es templado, y el terreno delicioso, plantado de olivos y viñas: si asisten las lluvias da granos, vino, aceyte, cáñamo, hortalizas y frutas. Tiene una Iglesia Parroquial, y alguna defensa militar. El rio la provee de anguilas sabrosas, sabogas, lampreas, y otros pescados, que suben de la mar, y en sus pastos se mantiene algo de ganado.

CASPE, cabeza del Bayliage de la Religion de S. Juan, con un Convento de Frey-

les de la misma Orden, Villa de 5525 personas, está situada sobre el rio Ebro en campo llano y terreno delicioso, todo arboleado de olivos, moreras, frutales y viña. El clima es benigno y saludable, y la campiña produce trigo, cebada, mucho aceyte, rico en su especie, pero mal beneficiado, seda, vino, cáñamos, hortalizas y frutas. Las calles son muy anchas con buenos edificios, y una Iglesia Parroquial. El rio provee la poblacion de buenas anguilas y peces, y es una de las que tienen mejores proporciones para fábricas de seda, lana y cáñamos por la abundancia de estas especies; pero la feracidad misma del pais contribuye á la desidia. Los naturales hacen comercio de la aceytuna adobada, que es excelente.

CANTAVIEJA, Villa de 1442 personas, cabeza de Baylío de la Orden de S. Juan; está situada en alto con vestigios de su antigua fortaleza. El clima es saludable, y el terreno árido, pero de buena calidad, y abundante de granos, quando no escasean las lluvias. Tiene una Iglesia Parroquial.

MONTALVAN, Villa de 1400 personas, fuerte y antigua; está situada entre dos cerros sobre el rio Martin. El clima es

bueno, y la vega produce trigo, cáñamo, seda y legumbres. Tiene una Iglesia Colegiata, única Parroquia, un Convento de Frayles, muchos privilegios, y admirables pastos para ganado lanar. La conquistó de los Sarracenos D. Fernando Gonzalez de Marañon, octavo Maestre de Santiago en Castilla, con orden del Rey D. Pedro II. de Aragon el año 1210. En el territorio de esta Villa hay una mina de precioso azabache.

VAL DE ALGORFA, poblacion de 1500 personas, tiene una Iglesia Parroquial y un Convento de Monjas. El clima es saludable, y la campiña está plantada de olivos, moreras y viña, y las tierras de labor dan bastante trigo y cebada, si asisten las lluvias.

ALIAGA, Villa antigua de 1200 personas, y cabeza de Baylío; está situada en llano, cercada de montes por todas partes. Tiene una Iglesia Parroquial, y un castillo antiguo, pero bueno. Todo el terreno es áspero y montuoso, y su única cosecha es la de trigo, y en los pastos se mantiene mucho ganado lanar.

CASTELLOTE, Villa antigua de 1200 personas, y cabeza de Bayliage, está si-

tuada á manera de anfiteatro á la falda de un cerro elevado, que la defiende de los ayres del Norte junto al rio Guadalope, sobre el qual hay un puente de piedra. Tiene una Iglesia Parroquial dentro de la Villa con dos Anexos en su término, y un fuerte castillo. El terreno es áspero y montuoso; pero beneficiado con dicho rio, y varias fuentes, produce trigo, vino, aceyte, seda, cáñamo, muchas frutas buenas, y legumbres.

ALCORISA, Villa antigua de 3000 personas, está situada en llano con clima saludable, y tiene una Iglesia Parroquial y un Convento de Frayles. La campiña parte es montuosa, pero tiene una buena porcion de huerta, que da aceyte, vino, seda, judias, maiz y varias frutas. Tambien hay pastos, que mantienen bastante ganado lanar y cabrió; pero sobre todo es considerable la cosecha de miel y cera.

CALACEYTE, Villa de 2500 personas, está situada en terreno algo elevado, con buenas calles, y una Iglesia Parroquial bastante grande, pero su fachada de mal gusto por estar muy cargada de talla. La campiña es árida, pero abundante de granos, vino y frutas, si asisten las lluvias;

pero sobre todo es muy considerable la cosecha de aceyte, el qual sería muy exquisito, si supieran beneficiarlo los naturales. Hay un molino, que llaman de Sangre, con quince prensas, y junto á este una gran balsa, que se llena con el agua de una noria, y sirve para la extraccion del aceyte: tambien hay otra muy grande cercada de muralla, que sirve para el abasto de la Villa.

MAELLA, Villa de 2023 personas, está bien situada con clima saludable, y terreno arboleado de robustos olivos, morenas, frutales, especialmente higueras, y plantado de viña: produce, si asisten las lluvias, granos, una cosecha considerable de aceyte, cuya calidad es excelente, vino, seda, cáñamo, legumbres y frutas muy especiales, particularmente los higos. Hay una Iglesia Parroquial, un Convento de Frayles, un Hospital bien asistido, y á poca distancia de la poblacion un Monasterio de Monges Bernardos. Tiene buenos pastos para ganado lanar.

KALANDA, Villa de 2572 personas, está situada en campo llano, con un terreno de los mas feraces y deliciosos del Reyno, y agua abundante del rio Guada-

lope , que riega su dilatada y deliciosa vega y huerta , la qual produce trigo , mucho aceyte , seda , vino , cáñamos , maiz , hortalizas y frutas excelentes. Tiene una Iglesia Parroquial y una Capilla particular dedicada á la Madre de Dios con el título del Pilar , en memoria de un milagro autentificado , que obró el Señor por la intercesion de esta Reyna Soberana: tambien hay un Convento de Frayles. Los naturales son muy aplicados á la agricultura , pero no benefician ninguno de sus simples.

ALBALATE DEL ARZOBISPO, Villa de 3154 personas , está situada en terreno áspero sobre el rio Martin , que riega su deliciosa vega. El terreno está arboleado de olivos , moreras y viña , y produce mucho trigo , aceyte , vino , seda , maiz , legumbres y higos exquisitos. Las calles son irregulares con una Parroquia y un Convento de Frayles. En los montes se cria mucho ganado lanar , y hay varias canteras de marmol negro , jaspes de varios colores , y una especie de piedra parecida á la venturina.

MAGALLON, Villa de 1828 personas , está situada en un cerro , con buen clima

y campiña plantada de olivos y viña, la qual riegan las aguas del rio Hueca, y produce mucho aceyte, vino, cáñamos y legumbres. Las calles son incómodas en pendiente con una Iglesia Parroquial y un Convento de Frayles. Hay buenos pastos para toda especie de ganado.

10 EPILA, Villa antigua de 2763 personas, está situada en llano sobre el rio Xalon, que fecunda su fertil y deliciosa campiña plantada de olivos y viña, y muy abundante de granos, vino, aceyte, cáñamos, frutas y hortalizas. Tiene buenas calles con una Iglesia Parroquial, dos Conventos de Frayles y uno de Monjas, en el qual hay una Custodia de mucho gusto y valor, y un Palacio magnífico de sus Señores los Condes de Aranda. Es memorable esta Villa por ser patria de S. Pedro Arbues, primer Inquisidor de España, de D. Juan I. de Castilla, y de otros varones esclarecidos en armas y letras.

11 QUINTO, Villa de 1434 personas, conocida por sus admirables fuentes de aguas minerales para varias enfermedades, y muy especiales para el mal venereo; está situada en una deliciosa llanura plantada de olivos y viña sobre el rio Ebro, que

la provee de anguilas, y es abundante de trigo, vino, aceyte, frutas y hortalizas. Tiene una Iglesia Parroquial y Convento de Frayles, con buenos pastos para ganado lanar. A poca distancia de la poblacion deberá pasar la Acequia Imperial, la qual regará sus fértiles campos, y aumentará las referidas cosechas, y la de seda por ser el clima y terreno muy á propósito para este precioso fruto.

FUENTES, con título de Condado, Villa de 1475 personas, está situada en campo llano y delicioso en las márgenes del rio Ebro. El clima es muy bueno, y el suelo fértil de suyo; y aunque escaso de agua, produce granos, vino, aceyte y legumbres. Hay una Iglesia Parroquial, un Convento de Frayles, otro de Monjas, y un bello Palacio de su Señor. Tiene admirables pastos para ganados y caza, y el rio la provee de buenas anguilas. Por las inmediaciones de esta poblacion correrá la Acequia Imperial, con cuyo riego habrá un aumento considerable de frutos.

GELSA, Villa de 1119 personas, está situada sobre el Ebro, con buen clima y terreno dilatado, regado la mayor parte

con el agua que sacan de dicho rio tres magníficas norias , que se mueven impelidas del agua de una presa , que atraviesa todo el rio á este fin , y es abundante de granos y seda , bastante vino , aceyte , garbanzos , judias , maiz , y otros frutos. Hay una Iglesia Parroquial , un molino harinero , batan y una fábrica de paños comunes.

ESCATRON, Villa de 1633 personas , con buen clima , y terreno la mayor parte árido y muy fuerte ; pero el que riegan las aguas de los rios Ebro y Martin es sumamente delicioso , plantado todo de olivos , moreras , frutales , muchas higueras y viña , y es abundante de trigo , cebada , mucho aceyte de buena calidad , vino , seda , frutas y muchos higos especiales , de que hacen comercio los naturales. Hay una Iglesia Parroquial , una Casa de Misioneros y el célebre Monasterio de Rueda de Bernardos.

CARIÑENA, Villa de 2036 personas , está situada en llano , con una campiña muy dilatada , toda plantada de viña. El terreno , si asisten las lluvias , da trigo , algo de aceyte , y una abundancia increíble de vino , mejor para aguardientes , que para

todo pasto por ser muy recio y cubierto, y no dedicarse los naturales á su beneficio, como lo hacen con el que llaman Garnacha, que realmente es delicado. Las calles son llanas, bastante regulares, y mal empedradas, con una fuente y una Parroquia, cuya Iglesia es grande, y de adornos de poco gusto, un Convento de Monjas, un Hospicio de Frayles, y algunos pastos.

ALMUNIA, Villa de 2697 personas, está situada en llano á tres quartos de legua del rio Xalon con buen clima, y campiña deliciosa por estar la mayor parte arboleadada de olivos, moreras, frutales y viña, que riegan las aguas de un arroyo, que pasa junto á la poblacion: produce mucho trigo, aceyte, seda, cáñamos y legumbres. Las calles son anchas y empedradas, con buenos edificios de casas muy principales, dos Parroquias y un Convento de Frayles.

BELCHITE, Villa de 3601 personas, está situada en llano con clima saludable, y terreno bueno, pero árido, y si asisten las lluvias, abundante de trigo, vino, aceyte y legumbres. Las calles son buenas, con Iglesia Parroquial, un Convento de Frayles y un Beaterio. Hay muchos y buenos pastos

para ganado lanar , en los que se mantiene un número considerable de esta especie.

RICLA, título de Condado, Villa de 1323 personas, está situada sobre el rio Xalon con buen clima y campiña deliciosa , y abundante de granos , aceyte , cáñamos , judias , y todo género de frutas y hortalizas. Hay una Iglesia Parroquial , y buenos pastos , en que hay mucho ganado lanar , y cazas de toda especie.

CALAMOCHA, Villa de 2500 personas, está situada sobre el rio Cella , sobre el qual hay un puente sólido de solo un arco en una deliciosa y amena ribera muy abundante de trigo , vino , cáñamo , frutas muy especiales y hortalizas. Las calles estan empedradas y limpias , y por la mayor parte de sus casas pasa un arroyo de agua suficiente para regar sus huertas y jardines. Tiene una Parroquia , cuya Iglesia es magnífica ; y su portada , que es de buena piedra , está adornada de varias estatuas, y extra muros hay un Colegio Seminario de Religiosos Franciscos , un Convento de Monjas , dos Molinos harineros , uno de papel blanco , dos Martinetes , y un magnífico Lavadero de lanas con quantas comodidades pueden desearse. Poco há se ha des-

descubierto en el territorio de esta poblacion un mineral de cobre, que da el suficiente para entretener todo el año uno de los dos Martinetes. La abundancia de lanas y cáñamo que tiene esta Villa, ofrece las mejores proporciones para establecer la industria de estos géneros, y pudiera ser una de las mas opulentas de su Reyno.

VILLAFELICHE, Villa de 2500 personas, está situada á la falda de un cerro sobre el rio Xiloca entre dos cerros. La campiña es abundante de trigo, cebada, algo de vino, cáñamo, judias, y todo género de frutas, con buenos pastos para ganado lanar. A poca distancia de la poblacion se toma el agua del rio por una grande acequia, sobre la qual hay ciento y setenta molinos de la mejor pólvora que se conoce en la Europa, de la qual se sirve S. M. y demas Personas Reales. La industria de los naturales está reducida á fabricar mucha loza y vidriado fino, el qual extraen á muchos Pueblos de su Reyno, y lo pasan á Castilla hasta la misma Corte; y habrá como unos treinta y ocho obradores corrientes. Tiene una Iglesia Parroquial, y el rio provee de truchas muy especiales, y algunas anguilas.

ARIZA, con título de Marquesado, Villa ilustre de 1030 personas, está situada sobre el rio Xalon junto á un montecillo, en cuya cumbre está el Palacio de su Señor bastante arruinado. El clima es muy sano, y su deliciosa vega fértil y abundante de trigo, vino, cáñamo, frutas excelentes, y muchas hortalizas. Los pastos son admirables, y la lana de sus ganados de muy buena calidad. Hay tres Parroquias, un Convento de Frayles, y fuentes de bellísima agua. Es memorable esta Villa por haber sido la llave de Aragon y Castilla; cuyos Reyes aspiraron con mucho conato á apoderarse de ella; y despues de varios sucesos, la permutó el Rey D. Pedro el IX. de Aragon con D. Guillen de Palafox, Señor del Castillo de Palafols en el Ampurdan. De esta ilustre familia descende el Venerable Señor D. Juan de Palafox, honor de nuestra España. Es cabeza de Arciprestazgo, y tiene jurisdiccion sobre algunas Villas y Lugares: uno de ellos es Torrehermosa, donde nació S. Pasqual Baylon.

HIJAR, con título de Ducado, Villa de 2452 personas, está situada entre montes sobre el rio Martin con un buen puente. El clima es benigno y saludable, y la cam-

piña plantada de mucha parte de olivos: es abundante de aceyte, y medianamente de granos, maiz, frutas y hortalizas. Hay una Iglesia Parroquial, un Convento de Frayles, dos Oratorios, y un Hospital. Los montes de su distrito mantienen un considerable número de ganado lanar, y los naturales se dedican á beneficiar la seda, trabajando tafetanes y otros géneros. También hacen paños, estameñas, bayetas comunes y jabon.

LA FRESNEDA, Villa de 1393 personas, está situada con buen clima en terreno fértil, arboleado de olivos, moreras y viñas; el qual produce mucho grano, aceyte y vino de buena calidad, seda y legumbres, y en los pastos de su distrito se cria algun ganado lanar. Tiene dos Parroquias comprehendida la de su barrio, y un Convento de Frayles á poca distancia.

IBEDES, poblacion de 961 personas, está situada á la falda de un collado bastante elevado en piso desigual sobre el rio Mesa, que riega su hermosa y fértil vega, la qual produce mucho trigo, vino, algo de aceyte, cáñamo, lino, frutas, y muchas judias. Tiene una Iglesia Parroquial de gusto gótico, y muy grande, dos Batanes;

y algunos Molinos harineros. A distancia como de media legua de esta poblacion, y dos y media de Castilla está el Monasterio de Piedra de Monges Cistercienses, fundado por el Rey D. Jayme I. el Conquistador. Su situacion es muy buena y deliciosa por estar cercada de montes vestidos de encinas, y otros árboles silvestres y frutales. El edificio es muy sólido en todas sus partes. Tiene una sola puerta, y está á Poniente; sobre cuyo arco hay una torre quadrada toda de piedra, que sirve de carcel para los seglares, dos plazas muy grandes antes de llegar al centro del Monasterio; en el qual hay dos patios, ó plazuelas muy buenas, quatro claustros principales altos, y las celdas del primer piso estan adornadas de hermosos jardines. El Refectorio y la Sala Capitular son piezas magníficas: la Iglesia es grande, pero sin mucho gusto en sus adornos. Sobre todo es muy especial la huerta, cercada de una muralla muy sólida, arboleada de frutales, y con muchas y exquisitas hortalizas, y agua sobrante del rio llamado Piedra, que pasa junto al mismo Monasterio, del qual tomó este su nombre, y le provee de anguilas, muchas truchas delicadas, bar-

bos y cangrejos. Dicho rio es digno de la Geografia, y aun de la Historia Natural, por lo mucho que lo han celebrado quantos se han acercado á observar la virtud de sus aguas. Toda planta, madera, vidrio, hierro, yerba, &c. que cubre por algun espacio de tiempo el agua en el curso de solas dos leguas, se petrifica infaliblemente. El Chorro Palomar, ó Peña Palomera, llamada así porque anidan y crian estas aves en sus breñas, está en un sitio muy ameno, y es una cascada entre una cueba y el rio; el qual se despeña con mas de dos muelas de agua, y forma una como especie de cola blanca de caballo de mas de ochenta varas de caida, que empieza desde la cumbre de un monte casi todo hueco. Como á la mitad de este salto hay una cueba, que por mas diligencias que se han hecho no se le ha hallado el fin. Habiendo entrado en ella un Buzo en el Agosto de 1724, certificó de buena fe, que por la intension del frio no pudo sondear las balsas que habia en diferentes partes de ella, en las que dixo habia visto peces muy grandes, y observado, que por debaxo corrian las aguas con rapidez. Tiene dicho salto setenta varas de descenso;

y como á las cincuenta tropieza el agua en una peña, que la riza al golpe, y la esparce por el ayre, y desde esta cae en un pozo, que tendrá algò mas de quatro estados. Hay varias cuebas, por cuya cumbre pasa el rio la mayor parte del año, y filtrándose el agua gota á gota, forma en ellas columnas, varias figuras de piedra con labores particulares, que no es facil explicar: petrifica al paso las yerbas que encuentra, distinguiéndose las puntas de sus hojas y tronquitos. Se hallan piedras, que en su centro son floxas y huecas, porque quizá estuvo allí el tronco, junco, ó planta que cubrió el agua, y la petrificó; pero en la superficie tiene una consistencia de pedernal con variedad de colores, y golpeándolas con un hierro suenan como una campana. Ello es, que son tantos y tales los primores del conjunto de todas las cosas de la naturaleza, que afrentan el arte, pues la virtud continua del agua adorna grutas, dispone obeliscos, labra capillas, forma columnas, delinea estatuas, y levanta pirámides. ¡Qué admirable es Dios en sus obras!

MONREAL, Villa de 490 personas, situada junto á las fuentes que forman el

rio Xalon. Tiene una deliciosa campiña con clima saludable, y el terreno, aunque no es de los mas feraces, produce granos, cáñamos, frutas, hortalizas y legumbres, especialmente judias. Tiene una Iglesia Parroquial, y es memorable por haberla poblado el Rey D. Alonso I. de Aragon, para hacer guerra á los Moros que ocupaban á Daroca, y echarlos de esta Ciudad. Se gloria con mucha razon de ser patria del sabio Gonzalo Perez, Secretario del Señor Carlos V, Traductor de la Ulisiada de Homero, y padre de Antonio Perez, que lo fue de Felipe II.

OJOS-NEGROS, poblacion de 948 personas, confinante por Occidente con el Señorío de Molina: tiene en sus inmediaciones unas salinas de agua, que se benefician de cuenta del Rey, tan abundantes, que proveen de sal á muchos Lugares de la comarca. A distancia como de una legua en el término de dicha poblacion ácia la parte de Castilla hay minas de fierro de buena calidad; cuya rica y abundante mena surte las Ferrerías de Exea, Orihuela de Albarracin, Tormon y los Chorros, poblaciones del Reyno de Aragon; como tambien las de Mijares, Checa, Herrería

nueva, con algunos Martinetes de cobre. Como á legua y media de Ojos-Negros se halla la pequeña Aldea de Almoaja; en cuyo distrito, que pertenece tambien al Partido de Daroca, como el del referido Ojos-Negros, hay una mina de fierro en actual beneficio, aunque no tan abundante como las otras. Los naturales del pais se ocupan en el porte de las menas y acarreo del fierro, especialmente en el Invierno, en cuya estacion no pueden exercitarse en la agricultura por las muchas nieves.

ALHAMA, Villa de 404 personas, digna de memoria por los preciosos baños de agua caliente, con que se experimentan cada dia admirables efectos en varios géneros de males. Está situada en baxo á la falda de unos cerros muy elevados sobre el rio Xalon, que fecunda su amena y deliciosa vega, la qual produce granos, aceyte, cáñamos y hortalizas. Tiene una Iglesia Parroquial, y ricos jaspes de varios colores, de los quales se hizo el magnífico retablo de la Iglesia Colegiata de Santa María del Sepulcro en Calatayud.

ATHECA, Villa de 2082 personas, está situada en una vega deliciosa sobre el rio Xalon, que pasa por medio; al qual se le

junta inmediato á la poblacion el rio Manules. El clima es saludable, y la campiña muy abundante de vino, cáñamo, algo de aceyte, frutas especiales y muchas legumbres. Tiene un puente sólido sobre el Xalón, una Iglesia Parroquial grande, y de buena arquitectura, un Convento de Frayles, y fábricas de papel y aguardientes, que ha establecido un Catalan, con que se ha enriquecido, y ha enseñado á los naturales las ventajas que se consiguen con la aplicacion y la industria. ¡Ojalá sucediera lo mismo en todos los pueblos!

CONCUD, pequeña poblacion, pero muy digna de la Geografia por hallarse en sus inmediaciones una colina, en cuya cumbre, que bordea un barranco, hay muchas conchas terrestres y fluviales, como caracolillos, bucinos, &c. y en el centro de las mismas peñas muchos huesos de buey, dientes de caballo y de burro con otros huesecillos de animales menores domésticos, tan bien conservados algunos, como los que se hallan en los cementerios, con otras particularidades; cuya fisica no puede alcanzar el discurso, como puede ver el lector en la introduccion á la Historia Natural de D. Guillermo Bowls.

MORA, Villa de 2168 personas, con título de Marquesado, tiene una insigne Colegiata con Prior, tres Dignidades, seis Canónigos, quatro Racioneros, y diez y seis Beneficiados, todos muy bien dotados. Es la única Parroquia, y hay un Convento de Frayles. El terreno es tan dilatado, que se cuentan en él hasta ciento y quatro cortijos; y si asisten las lluvias, es muy abundante de trigo, cebada, avena, centeno, cáñamo, frutas y legumbres. Los pastos son excelentes, y mantienen mucho ganado lanar y cabrío. Hay cincuenta telares corrientes, en que se hacen los sayales para los Religiosos Franciscos, y tambien bayetas y cordellates.

BREA, Villa de 889 personas, digna de memoria por la aplicacion de sus vecinos á todo género de comercio, pero principalmente á los curtidos de cordovan y suela, de que hay lo menos veinte fábricas. El pequeño rio Aranda riega su término, el qual es abundante de frutas.

ILLUECA, Villa de 1573 personas, memorable por estar enterrado en la Iglesia de su castillo suntuoso el cuerpo del Anti-Papa Pedro de Luna. Sus naturales son casi todos Fabricantes de paños y bayetas comunes.

RUBIELOS, Villa de 3000 personas, está situada á la falda de un cerro junto á un pequeño rio, que riega toda su huerta, cuya agua sobrante se estanca en dos grandes lagunas para quando se necesita. Tiene una Iglesia Colegiata, un Convento de Frayles de buena fábrica, otro de Monjas, quatro Capillas públicas, un buen Hospital, y una casa de educacion. La campiña, ó huerta tiene como quatro leguas de circunferencia, y es abundante de trigo, maiz, algo de vino, cáñamos y frutas, especialmente nueces, y hay tambien algun ganado lanar y cabrío. Es esta Villa una de las mas industriosas de todo su Reyno, y sus vecinos muy acaudalados. La mayor parte de estos son Pelaires y Texedores de cordellates, paños comunes y bayetas finas, de que hacen su tráfico dentro y fuera del Reyno.

CELLA, poblacion de 2000 personas, está situada en una deliciosa llanura con clima saludable, y terreno abundante de trigo, centeno, cebada, cáñamo, y legumbres, y en sus pastos se mantienen ganados de toda especie. Tiene una Iglesia Parroquial bien dotada; y como á un tiro de escopeta de la poblacion nace el rio de su

nombre de una fuente, que despide el agua á manera de surtidor, formando un hermoso estanque redondo de mas de doscientos pasos de circunferencia, hecho de piedra sillería, del qual sale el agua para regar sus huertas, juntándose despues con la de los ojos de Monreal del Campo, y con el rio Xalon. Hay una Hospedería de Frayles, y una buena casa de placer del Obispo de Teruel.

PUEBLA DE VALVERDE, poblacion de 1800 personas, tiene una Iglesia Parroquial, y terreno abundante de trigo y centeno con buenos pastos para ganado lanar y mucha caza.

SARRION, poblacion de 2250 personas, tiene una Iglesia Parroquial, un Convento de Frayles; y sus campos y dehesas dan trigo, mucho ganado lanar y caza abundante.

VILLEL, poblacion de 1500 personas, está situada sobre el rio Turia, ó Guadalaviar, que riega sus fértiles campos y vega, la qual es abundante de cáñamo, de frutas muy especiales, legumbres y hortalizas. Tiene una Iglesia Parroquial, buenos pastos para ganado lanar y cabrío; y en su distrito hay una mina muy abundante de azufre.

Pesos, medidas y monedas de este Reyno.

Los pesos de este Reyno en quanto á la onza y marco son iguales á los de Castilla contrapesadas las unas con las otras: y aunque tienen menor número de granos que las pesas del marco y onza castellanas, es por razon de ser mas gruesos y pesados los marcos del grano de Aragon, que los del marco de Castilla. La libra tiene 12 onzas, y es igual á la Romana. La libra de carne y pescado de este Reyno tiene 36 onzas. La arroba tiene 36 libras de á 12 onzas cada una, que hacen 27 libras de las de Castilla. El quintal tiene 4 arrobas de á 36 libras de á 12 onzas cada una, que hacen 108 libras de las de Castilla.

Medidas de cosas líquidas.

Un nietro, ó carga de vino de este Reyno contiene 16 arrobas, ó cántaras de vino: cada arroba pesa 28 libras de á 12 onzas cada una, las quales reducidas á libras castellanas, hacen 21 libras; y reducidas á medidas de Castilla, hacen 4 azumbres, 3 quartillos y $\frac{1}{7}$ avos de quartillo. Se parte la arroba en 4 quartos, y cada uno hace una azumbre y $15\frac{1}{2}$ onzas de la

medida de Castilla, que son 5 quartillos escasos. El aceyte y miel se venden por peso regularmente.

Medidas de trigo y semillas.

La mayor medida de trigo, cebada y semillas del Reyno de Aragon es el cahiz, el qual tiene 8 fanegas, cada fanega 3 quartales, y cada quartal 4 almudes, ó celemines; de manera, que el cahiz tiene 96 almudes, y la fanega 12. 3 fanegas y 3 celemines y medio de Castilla hacen un cahiz de Aragon; y 4 celemines y $\frac{1}{6}$ avos de otro celemin castellano hacen una fanega aragonesa; y un celemin y $\frac{3}{4}$ avos de celemin castellano hacen un quartal de Aragon; y en esta consideracion 79 partes de 192 de celemin castellano hacen un almud de este Reyno, el qual es menor que el medio celemin de Castilla, tanto como una quinta parte con muy poca diferencia.

Medidas de longitud y latitud.

La vara de medir de este Reyno tiene el mismo repartimiento que la castellana: solo se distingue en que es una dozava parte menor; y así 12 varas de Castilla ha-

cen 13 de Aragon, ó al contrario, y la misma proporcion siguen todas las demas medidas. El pie de Castilla es mayor que el de este Reyno una dozava parte; de manera, que 12 varas, pies, ó palmos de Castilla hacen 13 de Aragon; y así seguida la regla de proporcion, ó de tres, $95\frac{1}{3}$ varas de Castilla hacen $103\frac{5}{8}$ avos de Aragon; y estando en esta inteligencia, los 100 palmos de Barcelona hacen 88 de Valencia, $95\frac{1}{3}$ de Castilla y $103\frac{5}{8}$ de Aragon. Para que se tenga noticia de la correspondencia de las varas de medir de los Reynos de Castilla con los de la Corona de Aragon, se dará la regla siguiente, la qual servirá para Valencia y Cataluña. 100 varas de Valencia hacen las siguientes: $108\frac{1}{3}$ de Castilla, $113\frac{7}{11}$ avos de Barcelona, $117\frac{1}{3}\frac{3}{6}$ de Aragon. 100 varas de Castilla hacen $92\frac{4}{6}$ de Valencia, $104\frac{1}{4}\frac{8}{3}$ de Barcelona, $168\frac{1}{3}$ de Aragon. 100 varas de Aragon hacen $85\frac{1}{5}$ de Valencia, $92\frac{2}{6}\frac{0}{5}$ de Castilla, $96\frac{9}{11}$ de Barcelona.

Monedas.

La libra numaria, que llaman Jaquesa, tiene 351 dinerillos y $\frac{1}{2}$. El sueldo, ó medio real de plata tiene 17 dinerillos y $\frac{1}{2}$.

El real de plata tiene 35 dinerillos. El real de á dos tiene $70\frac{1}{2}$. El real de á quatro tiene 141. El real de á ocho tiene 281. El doblon tiene 1124. En el año de 1718 mandó S. M. labrar una moneda de molino de puro cobre de quarto, ochavo y maravedí, sacándose de cada libra 51 quartos, 102 ochavos, y 204 maravedís; y para labrarla se mandaron poner corrientes las Casas de Moneda de Zaragoza, Barcelona y Valencia, y despues la de Segovia, habiendo sido el ánimo de S. M. que esta moneda corriese igualmente en la Corona de Castilla y Aragon, para que fuese igual el comercio, y consumir los dinerillos, ardites, y otras monedas, por haberse justificado que los Franceses las labraban en Gascuña, y las introducian en Aragon, dexando este Reyno exâusto de oro y plata.

De Castilla la Vieja.

EL REYNO DE CASTILLA LA VIEJA tiene cincuenta leguas de Norte á Sur, y treinta de Este á Oeste: confina por el Sur con Castilla la Nueva, por Este con Aragon y Navarra, por Norte con Vizcaya y Asturias, por Oeste con el Reyno de Leon.

Leon. El clima en lo general es saludable, aunque frio y húmedo en algunos parages. El terreno es la mayor parte muy llano, especialmente lo que llaman Tierra de Campos. Los frutos principales son trigo y cebada de buena calidad, y tan abundante, que provee á sus vecinos, y principalmente la Corte. Las cosechas son bastante seguras por estar el agua muy superficial en la tierra, y por los continuos rocíos. Tambien da vino en algunos terrenos; pero es muy inferior al de las Provincias Meridionales, zumaque, semillas, frutas y hortalizas; pero no producen sus campiñas aceyte, excepto en algunos Lugares, seda, cáñamos, ni otros varios frutos. Tiene admirables pastos para toda especie de ganado, carnes sabrosas de ternera y carnero, cazas, aves domésticas, y tal abundancia de pabos, que por solo el puerto de Guadarrama pasan cada año á Castilla la Nueva mas de ciento y cincuenta mil. Los rios principales que corren por este Reyno, y solo sirven para hermosearle, son Ebro, Duero, Pisuerga, Tormes, Arlanza, Arlanzon, Algüerve y otros, los quales dan muchas truchas y anguilas especiales. Los naturales son paci-

ficos, afables, dóciles, leales, modestos, de buen entendimiento, y excelentes soldados. Todos quantos se han acercado á exâminar el estado de la agricultura de este Reyno claman contra sus habitantes, principalmente por la preocupacion de resistir el riego de sus campos, desaprovechando las aguas, ó no procurándolas en la mayor parte del Reyno, privándose por esta causa de los innumerables y varios frutos que da la tierra quando el Labrador la riega, cultiva y beneficia en sus tiempos respectivos: exemplo, que nos dexaron los mismos Moros en las muchas acequias y obras costosísimas, que hicieron para sacar las aguas de los rios mas profundos; y en nuestros dias lo vemos practicar á los aplicadísimos y célebres Agricultores Catalanes, Valencianos y Murcianos. Si los naturales de este Reyno lo hicieran así, no estarían pendientes, como lo están al presente, de la única cosecha de granos, que si falta, ó no tienen salida, como acontece muchas veces, carecen del recurso, que podrían tener al cáñamo, lino, judias, vino, frutas, todo género de hortalizas de Verano, é Invierno, legumbres abundantes, y aun á la seda,

y aceyte en algunos partidos. Esto promovería la industria y manufacturas por el enlace que tienen con la agricultura. Se aumentaría considerablemente la población, se aprovecharían sus excelentes lanas, cáñamos y lino, se ocuparían las mugeres y los niños, y sería uno de los Reynos mas considerables y deliciosos de nuestra España; volviendo á aquel antiguo esplendor, que tuvo quando eran emporeos del comercio, é industria desde el feliz Reynado de los Reyes Católicos hasta el siglo XVI. las Ciudades de Burgos, Ávila, Segovia, Medina del Campo, Rioseco, y otros Pueblos, que solo han quedado para conservarnos la triste memoria de lo que fueron. Contribuiría á este fin, que los Reverendos Prelados, Cabildos Eclesiásticos, Señores de los Pueblos, y hacendados ricos de estos, cooperasen á tan importante objeto, y exhortáran con su exemplo y medios necesarios para desterrar todas las preocupaciones, que puedan embarazar el fomento de la agricultura, entre otras la ridícula de no querer arbolear un pais llano y espacioso, el mas á propósito para plantíos, por tener el agua cerca de la faz de la tierra, pudiendo

ser muy ameno, y defendido de los ardores del sol, y que es al presente el mas pelado y árido de la Europa; negándose á esto con el extravagante y falso pretexto de que la sombra de los árboles impide la grana de las mieses, y que multiplican los páxaros por anidar en ellos, en cuyo caso se aumentarían los gorriones, y se comerían los granos. A lo qual responde el sabio Wouls en la siguiente nota.

“Es un puro sofisma quanto se puede
”alegar contra los árboles, y solo la ig-
”norancia puede mantener semejante preo-
”cupacion. Lo singular es, que las gen-
”tes de los paises Septentrionales y fres-
”cos de España aman mucho los árboles,
”y trabajan por mantener sus plantíos; y
”las de los climas ardientes y secos les
”declaran la guerra, no obstante la fres-
”cura y utilidad que les resultaría, para
”que no se abrasase y secase tanto el ter-
”reno. Su error les persuade, que la som-
”bra de los árboles, aunque hace crecer
”las mieses con mucha lozanía, no las
”dexa granar; y que valiendo mas el gra-
”no que la paja, no debe haber árboles,
”que hagan sombra. Si vieran los que tal
”dicen la feracidad de los paises, como

» Lombardía por exemplo , donde no hay
» campo , cuyas márgenes no estén ocupa-
» das de árboles , conocerían el error en
» que estan. El decir que los árboles mul-
» tiplican los páxaros , que se comen los
» granos , es otra preocupacion inveterada,
» mas debil y despreciable que la primera,
» porque los árboles no producen los pá-
» xaros ; y el ver ahora la multitud de ellos,
» que se juntan en algun olmo , que por
» lo regular hay solo en cada Lugar , es
» porque no hay un bosque , ni arbole-
» das donde se esparzan ; y así echan la
» culpa á aquel pobre y solitario arbol.
» Por fin la obstinacion de los que tal de-
» fienden , no podrá negar , que Valencia,
» y todos los demas paises del mundo,
» donde florece la agricultura , estan cu-
» biertos de árboles , sin que á nadie le
» haya ocurrido pensar , que los páxaros
» destruyen sus plantíos , ni sementeras. Las
» simientes de muchos árboles , y los in-
» sectos que crian , sirven de pasto á los
» páxaros ; pero en Castilla es forzoso que
» se alimenten de trigo y cebada ; y así la
» barbarie misma de los antiarbolistas les
» hace incurrir en el inconveniente que pre-
» tenden evitar. Ultimamente la sequedad

„ de Castilla proviene en mucha parte de
 „ la escasez de árboles, porque su som-
 „ bra hace falta para conservar la hume-
 „ dad de la tierra : los rayos del sol la pe-
 „ netran inmediatamente despues de ha-
 „ ber llovido : el rocío de la noche se eva-
 „ pora al primer instante de la mañana:
 „ los vientos secos, que vienen corriendo
 „ por unas llanuras áridas y recalentadas
 „ con los rayos de un sol ardiente , y no
 „ reparado por sombras , arrebatan todo
 „ vapor , y le llevan lejos de allí , hasta
 „ donde hallan un punto de apoyo en las
 „ montañas remotas ; y así las llanuras se
 „ quedan sin humedad , proviniendo todo
 „ de la rústica terquedad de nuestros La-
 „ bradores , y de los que sin serlo apoyan
 „ sin conocimiento tan bárbara Filosofía;
 „ pero ha prevalecido, la que es destructo-
 „ ra de toda vegetacion.” Las armas de es-
 te Reyno son un castillo dorado en cam-
 po roxo ; y los pueblos principales son
 Burgos , Valladolid , Segovia , Osma , Ávi-
 la , Santander , Soria , Ágreda , y otros
 muchos. Hay Chancillería, Comandante
 General , é Intendencia.

BURGOS, *Auca*, capital de Castilla la
 Vieja, Ciudad fiel, muy antigua, é ilustre,

de 10207 personas, Corte de los primeros Reyes de Castilla, con Arzobispado de treinta y ocho mil y quinientos ducados, é Intendencia; está situada á 42 grados y 21 minutos de latitud, y 13 y 19 de longitud á la falda de un monte, y de un castillo arruinado, cercada de colinas sobre el rio Arlanzon poco caudaloso, aunque temible en las crecientes, como la de 22 de Julio del año 1775. Tiene dos puentes, uno que divide la Ciudad del arrabal, y otro á un quarto de legua para la comunicacion con el Real y magnífico Monasterio de Santa María de las Huelgas, y del Hospital del Rey. El clima es húmedo, y de los mas frios de España, y el terreno, aunque montuoso en mucha parte, es abundantísimo de trigo, centeno y cebada, y el mas á propósito para cáñamos y linos: tambien lo es de frutas delicadas, hortalizas y legumbres. Los montes estan arboleados, y en sus pastos hay bastante ganado lanar, vacuno, de cerda, mular y caballar. Las aves domésticas, cazas, quesos y carnes son especiales, particularmente los corderos. El rio da muy buenas truchas y anguilas; y el Océano, que no está muy distante, provee de pescados de-

licados. Se entra en la poblacion por nueve puertas, sobre las quales estan colocadas las estatuas de varios héroes Españoles. Las calles son limpias, y bien empedradas, por las quales corren algunos torrentes y esguevas, y hay nueve plazas principales, y siete fuentes públicas de agua excelente. Tiene Iglesia Catedral, catorce Parroquias, nueve Conventos de Frayles, seis extra muros á corta distancia, nueve de Monjas, y el famoso de las Huelgas como á un quarto de legua: quatro casas de educacion, tres para hombres, y una para niñas, quatro Hospitales, Real Hospicio y Niños expósitos, Casa Consistorial, fundada en una de las fuertes torres de la puerta de Santa María, Quartel para un Regimiento completo de Caballería con grande almacén enfrente para el abasto de paja, otro de Milicias con varios mas chicos, muchas arboledas y paseos frondosos. La Iglesia Catedral es edificio de consideracion: tiene 300 pies de longitud, 210 de latitud, 81 de elevacion, y 300 torres. Su construccion por lo tocante al cuerpo de la Iglesia es de orden gótico, pero su magnífico crucero es dórico. Las portadas de Norte, Orien-

te y Mediodia estan bellamente adornadas de pirámides , estatuas y balcones , y en las de Poniente estan colocadas las estatuas de los siete Infantes de Lara. La Capilla de los Condestables de Castilla es la mas singular entre todas las que hermocean este augusto Templo , así por su adorno exterior , que guarda proporcion , y hace juego con la obra del crucero , como por el interior. El Coro , Relicario , Sacristía , órganos y berjas tienen cosas de mucho precio y gusto. El Hospital , que llaman del Rey , es un edificio suntuoso , fundado y dotado con mucha renta por el Rey D. Alonso VIII. para la curacion y amparo de los peregrinos , que regularmente pasan por esta Ciudad en bastante número á visitar á Santiago Apostol. Administran dicho Hospital un Comendador mayor de la Orden de Calatrava , doce Freyles y ocho Comendadoras , y tiene un Intérprete Eclesiástico : todos con subordinacion á la Abadesa de las Huelgas. La campiña de esta Ciudad es admirable , arboleada la mayor parte con muchas y deliciosas huertas ; y pudiéndose aprovechar su terreno para cáñamos y linos en las vegas y cañadas por ser muy húmedo , y

tener aguas sobrantes, se privan los naturales de las grandes ventajas que podrian sacar de este precioso ramo. Tambien lo podria ser el de la avellana, como en Asturias y Cataluña, y quizá probarian bien las colmenas, como en Alcarria y sierra de Cuenca, que sin embargo de ser paises bastante frios, hacen una mediana cosecha de miel y cera. La industria de los naturales consiste en mantas, estameñas, bayetas y lienzo comunes, que se fabrican en el Hospicio, medias de estambre, y tal qual Tenería, que es harto poco para ocupar las manos de tantos miserables. Pocos Pueblos tienen la proporcion que Burgos para la manufactura de lanas por la mucha leña y admirables lavaderos en la ribera del rio Arlanzon, los quales sirven para las que se envian á Inglaterra y otros Reynos. Nacieron en esta Ciudad S. Julian, Obispo de Cuenca, y S. Lesmes, su Limosnero: el Conde Fernan Gonzalez, á cuya memoria se erigió un arco, el qual se conserva con mucho cuidado: el famoso Rodrigo Diaz de Vivar, bien conocido por el Cid Campeador: los inmortales Jueces de Castilla Nuño Rasura y Lain Calvo: Diego de Siloe, insigne Arquitecto,

y otros innumerables héroes. Tiene voto en Cortes, y ha disputado la preferencia á Toledo; cuya diferencia se terminó en las Cortes que celebró en Alcalá D. Alonso XI. el año 1349, diciendo el Rey: Hable Burgos, que yo hablaré por Toledo.

VALLADOLID, *Pincia*, Ciudad muy ilustrada de 18256 personas, Corte antigua de los Reyes de España, Obispado de veinte y siete mil ducados, Chancillería, Tribunal de Inquisición, Universidad, é Intendencia; está situada en una espaciosa llanura á 41 grados y 42 minutos de latitud, y 12 grados y 1 de longitud sobre el rio Pisuerga, bastante caudaloso, con un puente sólido. El clima es saludable, pero sujeto á muchas nieblas, que obscurecen la atmósfera. El terreno de su dilatada campiña es todo llano y arenisco; y los frutos principales consisten en granos, vino de mala calidad, algunas legumbres y pocas hortalizas. Se entra á la población por quatro puertas principales: las calles son regulares, mal empedradas y nada limpias. Por la parte de Oriente viene el rio, ó torrente Esgueba, que es de poca agua, y á la entrada en el término de su distrito se divide en dos brazos, que atra-

viesan la Ciudad, el uno por medio de ella; y pasando por la huerta del Real Monasterio de S. Benito, desemboca en Pisuerga: el otro entra por la puerta de Tudela, y desagua en el mismo rio por la parte del Campo grande, y arco de la calle de Santiago. La plaza, que dicen sirvió de modelo para la mayor de Madrid, está rodeada de soportales con tres órdenes de balcones de hierro, trescientas y treinta puertas y tres mil ventanas, y caben en ella mas de veinte y quatro mil personas bien sentadas. De la parte de Mediodia, como á un quarto y medio de legua, viene el agua de una fuente manantial por una cañería, la qual se reparte en diferentes sitios públicos para el abasto de sus vecinos. Hay otra en el Campillo junto á la Esgueba, la que está inmediata á la Catedral, y otras extra muros. Se cuentan hasta diez y seis Parroquias, sin incluir la Catedral, las de los dos arrabales, llamados de la Oberuela y Cestérniga, y quatro anexos, veinte y dos Conventos de Frayles, veinte y uno de Monjas, una Casa de Niñas huérfanas, otra llamada de la Aprobacion, y la de los Niños Doctrinos, dos Colegios Seminarios, uno de S. Albano

de Ingleses , y el de S. Ambrosio de Escoceses , el Convento de Comendadoras de Santiago , Oratorio de S. Felipe Neri, cinco Iglesias con el título de Penitenciales , el Santuario de S. Juan de Letran , varios Oratorios públicos , tres Hospitales, Coliseo , y buenos paseos , especialmente el que llaman del Espolon á la orilla del Pisuerga con la comodidad de un asiento de piedra bastante largo con respaldo de hierro para la comodidad del Público , y el del Prado de la Magdalena. Entre todos los edificios de esta nobilísima Ciudad ocupan el primer lugar la Iglesia Catedral, construida por el famoso Arquitecto Herrera ; la qual , si se hubiera concluido , no cedería á las mejores de España en capacidad y noble gusto de arquitectura. El Convento de Santo Domingo , llamado de S. Pablo , y el de S. Gregorio del mismo Orden , fundacion de los Duques de Lerma , son edificios suntuosos , y contienen algunas cosas particulares. El Palacio del Rey es sólido y de buena arquitectura, pero está casi abandonado. La Casa que fue de los Regulares extinguidos es magnífica , y tambien la Iglesia. El Monasterio de S. Benito y el Colegio de Santa Cruz

son obras de consideracion; y en este hay una Biblioteca numerosa y exquisita. La Iglesia de Padres Agustinos Calzados está perfectamente construida, y bien adornada. Sobre todo se celebran los Pasos de Semana Santa, hechos por el insigne Escultor Gregorio Hernandez. Toda la manufactura de los naturales se reduce á estameñas, cordellates, bayetas, mantas, algo de pasamanería de seda y lana, y curtidos. No hay Pueblo en España que pruebe tanto el ningun aprecio que se hace de las aguas, como este, y por consiguiente de sus producciones. No puede haber cosa mas facil, que dar riego á toda la campiña de su distrito, y hacerle un paraiso, tomando el agua del rio Pisuerga á alguna distancia por medio de una presa, ó recogiendo y aprovechando la de las Esquebas, en cuyo caso se podrian aumentar á las cortas cosechas que hoy tienen, las hortalizas que no conocen, muchas mas legumbres, el precioso ramo de cáñamo y lino, frutales de toda especie, y otras muchas cosas, porque hay terreno para todo, y salida de los frutos por la concurrencia de Estudiantes; y todavia mas, si se hiciese uno, ó dos Quarteles para alojar

Tropa, como lo pide de justicia este miserable pueblo. Nacieron en esta Ciudad D. Enrique IV. año 1451, D. Felipe II. en el de 1527, su hijo D. Carlos en 1545, D. Felipe III. y D. Felipe IV, sin otros muchos varones esclarecidos en virtud, sabiduría y valor militar.

SEGOVIA, Ciudad antiquísima de 9572 personas, Obispado de cincuenta mil ducados, é Intendencia; está situada á los 41 grados de latitud, y 12 grados y 43 minutos de longitud sobre un cerro bastante elevado á las márgenes del rio Eresma, sobre el qual hay un magnífico puente, del que hablaremos despues. El clima es destemplado en todas estaciones, y la campiña abundante de trigo, cebada, centeno, buenas hortalizas, especialmente escarola. Se entra á la poblacion por siete puertas y cinco postigos. Las calles estan empedradas, pero son angostas y pendientes. Tiene quatro arrabales en mejor situacion, donde está lo principal del Comercio. Hay veinte y tres Parroquias, catorce Conventos de Frayles, diez de Monjas y cinco Hospitales. La Catedral es un edificio de excelente arquitectura; y si estuviera acabado, podria competir con los mejores de la Penín-

sula. El altar mayor, que se ha hecho á expensas de S. M. es de jaspes, mármoles y bronce dorados, todo de bello gusto. El Alcazar es suntuoso; y entre sus muchas y admirables piezas hay un salon adornado con 52 bustos de los Reyes de Leon y Castilla hasta Doña Juana, hija de los Reyes Católicos. Tambien estan los de Hernan-Gonzalez, Rui Diaz de Vivar, D. Ramon de Borgoña, y el de D. Enrique de Lorena, todos con las inscripciones correspondientes. S. M. que Dios guarde, ha destinado este Palacio para un Colegio Militar, donde se enseña á la Nobleza Española la teórica y práctica de la Artillería. La Casa de Moneda está situada en lo profundo de un valle junto al rio. Se hizo en tiempo de Felipe II. y es obra muy buena, así por su solidez, como por la bella disposicion de sus máquinas para acuñar la moneda. En el dia solo se fabrica la de cobre. La Casa Consistorial tiene una hermosa fachada, y es muy bueno el todo de la obra; pero nada tan singular y magnífico como el puente, ó aqueducato, tanto, que puede competir en su linea con los edificios mas suntuosos del Orbe, y que es capaz él solo de acreditar la grande-

deza de los Romanos. Toda su materia es de piedra cárdena berroqueña en lo exterior; y lo interior está macizado con piedra menuda y mezcla. Su longitud es de 4362 pies, considerándose desde la primera arca, que recibe las aguas de un arroyo, que tiene su origen de muchas fuentes en la falda occidental de una montaña distante tres leguas de la Ciudad, hasta juntarse con la que está en las inmediaciones de esta en otra arca, á la qual hace aquella su viage por un caz descubierto, y junta con la otra, para purificarse de las arenas y de otras impurezas, corre ácia Mediodia por una cañería, ó canal cubierto del grueso de un hombre sobre el primer arco del aqueducto, que atravesando el valle poblado de varias casas y edificios, conduce el agua hasta los mismos muros de la Ciudad, desde donde se distribuye por distintas cañerías y viages comunes á pozos, algibes de Conventos, de casas particulares, y al Alcazar, donde hay una fuente. Los arcos, sobre que descansa la fábrica, son ciento cincuenta y nueve; y algunos, especialmente los del segundo orden, son tan elevados, que descuellan sobre los edificios mas altos de la

poblacion , cuya vista es muy particular. No se puede encarecer bastante lo ingenioso y primoroso de esta obra singular junto con su solidez , y puede servir de modelo á la posteridad. La casa donde se fabricaban en otro tiempo los paños mas estimados de la Europa , es harto buen edificio ; pero sus manufacturas están al presente poco adelantadas , y solo se fabrican paños finos , que llaman de corteza , negros y azules , bayetas apañadas , y poco de todo esto. Hay una fábrica de curtidos de suela , cordoban , pergaminos , y un molino de papel blanco , que pudiera darlo muy especial por ser muy buena el agua. Los naturales debieran aplicarse mas á la siembra de legumbres y linos. La cal , arena y arcillas del distrito de la poblacion no se pueden mejorar , y tambien es buena la loza que se hace de estas. Se celebró en esta ilustre Ciudad un Concilio Nacional ácia los años de 1666. Es patria de Domingo Soto , Andres de Laguna , Antonio Pichardo , Diego de Covarrubias , y de Fray Andres Vega , Padre del Concilio de Trento. Quien quiera instruirse de la opulencia antigua de esta Ciudad , lea en su Historiador Colmenares el recibo que hicie-

ron los Gremios á la Reyna Católica el año de 1570.

ÁVILA, *Abula*, Ciudad nobilísima de 4131 personas, con Obispado de veinte y cinco mil ducados, Universidad, é Intendencia; está situada á 13 grados y 17 minutos de longitud, y 40 y 45 de latitud sobre la cumbre de un monte bastante elevado por la parte de Mediodia á las márgenes del pequeño torrente Grajal, que baña el espolon, que corre de Oriente á Poniente, á cuyo arroyo se junta á poca distancia el rio Adaja, y ambos tienen tres puentes. El clima es saludable, pero muy frio por estar cercado todo de sierras. La campiña es abundante de granos, poco lino y hortalizas. Las carnes, cazas y truchas de sus rios y otros inmediatos son execelentes. En las dehesas y montes hay ganado lanar, vacuno, algo de caballar, cabrío y de cerda. Las calles son regulares, limpias y empedradas. Tiene una Catedral de buena fábrica, ocho Parroquias, nueve Conventos de Frayles, la Casa de los Extinguidos, destinada á Iglesia Parroquial y á Palacio Episcopal, siete de Monjas, Seminario Conciliar, cinco Hospitales, la Casa de los Donados para trece ancianos pobres, Quar-

teles para Infantería y Caballería , varios molinos harineros , un batan , y una deliciosa y dilatada arboleda en los arrabales con muy buenas fuentes y un paseo nuevo. Entre todos los edificios de esta Ciudad merece la preferencia el Real Convento de Dominicos , donde está fundada la Universidad , el qual es bastante grande y de buena fábrica. Tambien lo es el de Carmelitas Descalzos , y tiene la excelencia de ocupar una de las Capillas de su Iglesia el sitio en que nació Santa Teresa de Jesus , la qual salió del Convento de Carmelitas Calzadas , en que se crió , para formar su célebre Reforma. Las Casas-Palacios de algunas familias ilustres , que descienden de esta poblacion , son de mediana arquitectura. Tiene esta Ciudad el privilegio del Pote general de granos , que es la medida de Castilla. Hubo antiguamente una famosa fábrica de géneros de lana , de que solo habia quedado la memoria , y se espera que la nuevamente establecida por direccion del Consejo de Castilla sea muy beneficosa. Es buena la que ha puesto un particular de estameñas y sayales ordinarios. Puede ser que se apliquen los naturales á toda industria y manufactura

con las ventajas que les ofrece la Academia Militar , erigida para instruccion de los Militares en el grande arte de la guerra. Se gloria esta Ciudad con mucha razon de ser patria de la incomparable Doctora Santa Teresa de Jesus , de Gil Gonzalez Dávila , y del famoso Sancho Dávila.

OSMA , *Oxoma* , Ciudad de 2083 personas , está situada sobre los rios Abion y Ucero en suelo llano á las faldas de una cuesta. El clima es frio , y el terreno escaso de frutos , pero tiene algunas huertas , que dan buenas hortalizas y frutas. Los montes de su distrito mantienen mucho ganado lanar , mular y vacuno , y abundan de cazas , especialmente ciervos. Las truchas de sus rios son grandes y delicadas. Es poblacion infeliz , y solo tiene una Iglesia Parroquial ; pero á poca costa pudiera aumentarse mucho sangrando el rio , y reduciendo á cultivo muchas tierras incultas , que darían mucho grano , cáñamos , linos , legumbres , y otros frutos. A distancia de un tiro de bala está la Villa del Burgo de 400 vecinos á la otra parte del rio con un puente en un valle cercado de cuestras y peñascos por la parte de Oriente y Mediodia. Por la de Poniente

la baña el rio Ucero, y al Septentrion hay un espacioso valle con arboledas frondosas. El suelo es húmedo por la abundancia de aguas que se filtran de los peñascos á la poblacion. La campiña produce poco trigo, bastante centeno, algo de miel, buenas frutas y hortalizas. Las truchas, carnes, cazas y aves domésticas, de que abunda, son muy sabrosas. Tiene tres plazas, una quadrada con buen caserío y Catedral, edificio antiguo y de poco gusto. Extra muros hay un Colegio, donde está la Universidad, un Convento de Carmelitas Descalzos entre los rios Abion y Ucero, cercado de arboledas y peñas, y en los pastos de su territorio se cria mucho ganado lanar y mular. A poca distancia de la poblacion hay una cantera abundante de jaspe exquisito.

SORIA, *Numantia*, Ciudad memorable, é inmemorial de 3710 personas; está situada á 15 grados y 10 de longitud, 41 y 48 de latitud sobre el rio Duero á siete leguas de su nacimiento entre dos collados eminentes, uno á Norte y otro al Mediodia con un castillo en la cima de este de fortificacion antigua, que la defiende y domina, cercada de muralla de piedra

sólida, en cuyo recinto podrían habitar 40000 vecinos, como indican haberlos tenido las ruinas que han quedado de sus edificios. El clima es tan saludable, como frio, y el terreno todo montuoso solo produce granos ; pero sus grandes y excelentes pastos de Verano mantienen muchos millares de ovejas merinas, que suben de Extremadura. Tiene un bosque á Poniente muy poblado de árboles, que le hacen delicioso, en cuya dehesa pasta mucho ganado vacuno. Hay doce Parroquias, quatro Conventos de Frayles, tres de Monjas, una insigne Colegiata, el Colegio de los Extinguidos, que es obra magnífica, destinado para Escuelas públicas con mucha habitacion sobrante, tres Hospitales, un Beaterio, Casa de Expósitos, y otra de Doctrinos, una Iglesia de S. Saturnio, Patron de esta nobilísima Ciudad, cuya estructura sobre la eminencia de un risco tiene mucho que admirar, así por el arte, como por la naturaleza. Tiene la Ciudad doce puertas, ó postigos en la muralla, que se conserva muy firme. La mas principal y la mejor es la que franquea la salida á un magnífico puente de piedra de arcos muy sólidos y robustos, por don-

de corre el Duero, y en el centro hay una torre elevada para su seguridad. Las calles estan empedradas y limpias con declive ácia el rio, y las carnes, aves domésticas, truchas, anguilas y demas comestibles son de excelente calidad. Tiene esta Ciudad la felicidad de que su vecino y buen patriota D. Josef Diez ha establecido una fábrica de texidos y pintados primorosos, habiendo hecho venir á sus expensas Maestros de cardar, hilar, texer y pintar las telas de su fábrica, que se hacen de lino, lana, algodón, cáñamo y mixtos con grande progreso de la industria y beneficio del Estado. Si no temiera la calumnia de los críticos severos, me atrevería á decir en elogio de este hombre virtuoso, que le deben ser tan agradecidos sus vecinos, como sus predecesores al General que los defendió en el asedio de los Romanos. Se han recibido noticias posteriores de la decadencia de dicha fábrica por falta de auxilios.

AGREDA, Villa muy antigua de 3029 personas, confinante con los Reynos de Aragon y Navarra; está situada á la falda del encumbrado monte Moncayo sobre peña viva, la mayor parte á las orillas del

rio Cayles, que pasa por medio, por debajo de un hermoso arco de sillería, sobre el qual está la Casa Consistorial y la plaza principal con una fuente en medio. La campiña produce bastantes granos, cáñamo, algo de lino, hortalizas, legumbres y frutas. Las calles son irregulares, y hay seis Parroquias, dos Conventos de Frayles y dos de Monjas, los Palacios de los Condes de Ayamonte con un buen jardín del Marques de Velamazan, la Casa de Saracois, edificios de buen gusto, doce molinos harineros, varios batanes y cinco fuentes. Junto á la poblacion hay una dehesa, que sirve de paseo. Está arboleadada y cercada, y mantienen sus pastos mucho ganado lanar. Nace en ella el rio Cayles, que despues de regar los terrenos de muchos Lugares, va á desaguar en el Ebro. El famoso Moncayo, á cuyas faldas hemos dicho que está situada esta Villa, tiene casi dos leguas de elevacion y mas de tres de longitud, un número considerable de fuentes, que riegan las campiñas de algunos Lugares, y les proveen de truchas delicadas, muchas frutas silvestres, especialmente manzanas y chordones, exquisitas yerbas me-

dicinales, y se tiene por cierto, que hay minerales de oro y plata, hierro y almagre. En la cima hay un Santuario de la Madre de Dios con disposicion para alojarse bien 200 personas.

Montañas de Santander.

Las montañas de Santander, conocidas con el nombre de las de Burgos, en las que están comprehendidas las de Reynosa, se distinguen de estas en que aquellas se extienden desde lo mas alto de sus montes hasta el mar de Cantabria, con quien confinan, y estas siguen su cordillera desde la misma altura ácia Castilla hasta Burgos; de manera, que Reynosa está en el intermedio de esta Ciudad, y la de Santander; desde cuyo Puerto, caminando á Oriente, se sube doce leguas hasta llegar á Reynosa, de la qual hablaremos despues; con la advertencia, de que muchas de las cosas y particularidades de esta Villa y su pais, convienen al de Santander.

SANTANDER, antes una de las quatro Villas de la costa del mar de Castilla la Vieja, y desde el reynado del Señor D. Fernando el VI. Ciudad de 4108 perso-

nas, y Obispado de diez mil trescientos ducados, es uno de los mejores puertos desde la costa de Francia á la de Galicia, por el qual se hace mucho comercio de lanas, bacalao, y géneros de lana y lino. En la ria está el Astillero de Guarnizo en la jurisdiccion del Valle de Camargo, en el qual se han fabricado muchos Navíos de Guerra, y entre otros el Real Felipe de ciento y catorce cañones, que se halló en la funcion memorable de las Islas de Hieres. El referido puerto de esta Ciudad está defendido en su entrada de algunos castillos y baterías, y poco ha se ha fabricado una buena darsena para Navíos mercantes, debiéndose construir otras obras para completar el proyecto. Hay una Iglesia Cathedral, dos Anexos, un Convento de Frayles, y dos de Monjas. Es magnífico y digno del siglo de Augusto el camino que va desde Reynosa á Santander, para facilitar la extraccion de granos y lanas de las Castillas, y la introduccion en ellas de los géneros extranjeros. La avenida de Junio de 75 lo maltrató mucho, y llevó varios puentes, y entre ellos el mejor, que era el de Santiago de Cartes.

Provincia de Liébana.

Tiene esta Provincia nueve leguas de longitud y quatro de latitud. Todo el terreno de su distrito es una cadena de fragosos y encumbrados montes, en cuyas cimas envejece la nieve, y entre sus terribles y espantosas breñas habitan los osos y otras fieras. A la falda de las sierras hay hermosas cañadas, por donde corren las aguas de muchas fuentes cristalinas, que forman quatro rios, los quales desaguan en el mar á distancia de tres leguas, habiendo beneficiado antes los cinco Valles de Cillorigo, Valdeprado, Vahebaro, Cereceda y Polanes; en cuyas jurisdicciones hay mas de trescientas y sesenta poblaciones, aunque pequeñas, tres Monasterios del Orden de S. Benito y un Convento de Frayles. El clima es frio, pero saludable, y el terreno produce trigo, maiz, frutas, legumbres y lino; pero lo que mas contribuye á la subsistencia de los naturales es la abundancia de pastos, que mantienen mucho ganado mular y vacuno. Hay truchas exquisitas, ricas carnes, cazas, y aves domésticas y silvestres de varias especies. La capital de esta Provincia es la Villa de Potes.

POTES, Villa de 439 personas, cabeza de dicha Provincia, está situada sobre el rio Deva entre montes sumamente elevados y fragosos, vestidos de álamos muy robustos, con admirables pastos para ganado vacuno y yeguar, y el terreno solo produce centeno, maiz y castaña. Tiene una Iglesia Parroquial y un Convento de Frayles; y á distancia como de una legua está el Monasterio de Santo Toribio, Obispo de Astorga, y Patron de Asturias de Santillana.

SANTILLANA, Villa muy antigua de 816 personas, y cabeza de Concejo, está situada sobre el rio en un valle arboleado con abundancia de aguas cristalinas. El clima es saludable, y el terreno da mediana cosecha de granos, linos, hortalizas y frutas, y en las dehesas hay bastantes ganados, caza mayor y menor. Son muy especiales las carnes, aves domésticas, manteca, perniles, y los pescados del rio y del mar, que está á poca distancia. Hay una Iglesia Colegiata, que es la única Parroquia, y un Convento de Frayles.

S. VICENTE DE LA BARQUERA, Villa de 3000 personas, está situada en terreno algo desigual sobre la ria, que tiene dos

puentes, uno de muchos arcos y fábrica sólida de cantería, hasta donde llegan las embarcaciones menores. El clima es saludable, y el terreno todo montuoso solo produce maiz y vino, pero tiene buenos pastos para ganado vacuno, rica manteca, muchas truchas, y variedad de pescados sabrosos. Hay una Iglesia Parroquial bastante grande, de tres naves de fábrica sólida de cantería, un Hospital y un Convento de Frayles.

Las fábricas de Artillería de hierro colado de Liérganes y la Cavada tuvieron su principio en el Lugar de Liérganes de la Junta de Cudeyo, Merindad de Trasmiera, por dos hornos, que con Real privilegio del año 1622 estableció Juan Curtius, natural de Lieja. En el año 1640 fabricó Jorge de Bande otros dos hornos en el sitio de la Cavada, media legua larga de Liérganes, término del Lugar de Rio-Tuerto de la misma Junta; y finalmente en 1754 se aumentó otro horno en la Cavada; de manera, que al presente hay cinco de fusion, dos de reverbero, en que se refunden los cañones y otros hierros inútiles, haciendo de ellos valerío, y una máquina para barrenar y torneear cañones en

la Cavada, y quatro en Valdelaron, territorio contiguo á la Cavada, y otras para cortar las cabezas falsas, centrear, fongonar, &c. Se funden cañones, bombas, balas y metrallas de todos calibres. Junto á las fábricas estan los minerales de vena de fierro de los Lugares de Pamanes y Carbarceno, y del monte de Vizmaya, término de los Lugares de Bosque antiguo y Santa Marina, de los quales, y de los de Somorostro se surten las fábricas.

Valle de Pas.

Las montañas llamadas de Santander, comprehenden entre otros Valles el de Pas. Se compone este de las Villas de nuestra Señora de la Vega, la de S. Pedro el Romeral, y la de S. Roque. Las casas de dichas tres Villas son muy pequeñas, construidas de piedra y techado de losas. Estan muy distantes unas de otras, tanto, que cada Villa tiene mas de dos leguas y media de circunferencia, y el terreno de cada vecino está reducido á un pequeño prado y un pedazo de tierra mas, ó menos grande para maiz. Los montes de su distrito estan en partes vestidos de robles y hayas, con algunos pastos para ganado

vacuno, que es el que mas abunda, y aprovechan la leche para manteca, y queso asadero, que llevan á vender regularmente las mugeres á otros pueblos. Por medio de las tres Villas referidas pasa el rio Paz bastante caudaloso y abundante de truchas y anguilas. Los naturales son robustos y de bastante penetracion. Su arma defensiva y ofensiva es un palo grueso, como un palmo mas alto que la persona; con este pasan los rios bastante caudalosos, saltan las breñas y peñascos; y son tan diestros en su manejo, que en varias ocasiones, sin mas arma que dicho palo, han hecho resistencia, se han defendido de las rondas del Resguardo, haciendo contrabandos, á que son muy inclinados, y han muerto algunos Ministros, sin que hasta ahora se sepa, que haya perdido la vida ningun Pasiago. Las mugeres son en todo muy singulares, y hacen el comercio y contrabando de tabaco, chocolate, azucar, pimienta, bacalao y otros géneros, que llevan en cuébanos sobre sus espaldas, y trepan con una extraordinaria ligereza por unas montañas tan ásperas, que apenas pueden transitar las fieras, y á las veces se defienden con el mismo

mo denuedo que los hombres. Su traje es honesto de un sayal tosco con una especie de toca de paño en la cabeza, y calzado de abarcas. Son bien agestadas, generalmente muy robustas y rubias, sumamente expeditas, y muy buenas para amasar de leche. De poco tiempo á esta parte vienen en bastante número á este fin á la Corte; y muchas gentes de todas clases las reciben para criar á sus hijos, porque la experiencia ha acreditado que son muy á propósito por su buen temperamento, vida frugal y costumbres inocentes.

ESPINOSA DE LOS MONTEROS, Villa de 2082 personas, está situada sobre el rio Trueva en un valle poblado de árboles frutales con prados muy deliciosos. El clima es frio, y el terreno fragoso, pero abundante de granos, legumbres y lino. Tiene admirables pastos para ganado lanar, vacuno y mular, y caza de toda especie. Hay una Iglesia Parroquial, y es memorable esta poblacion, porque habiendo determinado la Condesa Doña Sancha, viuda del Conde Garci-Fernandez, y madre del Conde D. Sancho, Señor de Castilla, quitar la vida á este con un veneno, entendido por su Camarera, se lo dixo esta á un Escudero

del Conde , el qual avisó á su amo del suceso ; y habiendo llegado el caso de presentarle su madre la bebida , la quiso obligar á que la tomára ella antes ; y amenazándola con la muerte si no lo hacia así , resistiéndose á tomarla , sacó su hijo la espada , diciéndola , que si no la tomaba , le cortaría la cabeza. Aterrada la madre , la bebió y murió al punto. Considerando el Conde , que por el aviso y lealtad de aquel Escudero se habia librado de la muerte , le hizo mil mercedes ; y como era natural de esta Villa , pareciéndole que del solar donde él habia nacido procedia su gran lealtad , y que serian todos así , durante el tiempo de su vida se confió en la guarda de este Escudero , y de otros de Espinosa ; cuyo honor y distincion les han continuado los Reyes de Castilla.

REYNOSA , cabeza de Partido , y Villa de 1500 personas , con Iglesia Parroquial , Hospital , y un Convento de Frayles á poca distancia ; está situada á quince leguas de la Ciudad de Burgos , y doce de la de Santander , con clima frio , pero muy saludable en medio de un valle de legua y media de circunferencia , en el qual nace á media legua de esta Villa el rio Ebro junto

á una torre antigua , llamada Fontibre ; y es tan copioso en su origen , que á pocos pasos muele un molino , y abunda de ricas truchas , y de una indecible multitud de cangrejos. Pasa por medio de la poblacion , y en su curso recibe muchas aguas de fuentes y arroyos : corre dos leguas mas abaxo por las estrechuras de montes claros : continúa su curso , recogiendo las aguas de muchos valles ; y llegando ya caudaloso á los confines de Alaba , sigue por paises abiertos y fértiles hasta desembocar en el Mediterraneo. Como á cincuenta pasos de su nacimiento hay una pequeña laguna de agua salada , que en el Invierno está poblada de ánades y otras aves acuáticas , y el terreno de los alrededores está lleno de perdices, liebres, chochas y codornices. A un quarto de legua de la Villa ácia el Norte nace el rio Besaya , que baxa rápidamente al Océano á la ria del Puerto de Suances , llamado antiguamente de S. Martin. Este rio petrifica por encostracion qualquiera cosa que cubre el agua cerca de su nacimiento despues de haber pasado por un terreno de piedra de toba ; y se ha advertido , que la mayor fuerza de la petrificacion se ha-

ce al salir el agua de entre dicho terreno de Toba ; de manera , que á proporcion que se va alexando de este , pierde su actividad y toda su virtud antes de alexarse trescientos pasos , lo que da motivo á creer , que la materia que se encuentra y se hace piedra no es otra cosa que las partículas de la mina de Toba , que la agua acarrea y deposita , lo qual sería muy conveniente que se averiguase ; pues siendo esta la causa , se podría hacer uso de esta materia para solidar las obras que se fabrican para el agua , como canales de navegacion , cisternas , ó algibes y estanques , como el del Buen-Retiro y otros. Hay otro riachuelo de la misma naturaleza al otro lado del Puerto cerca de S. Vicente de la Barquera. Todas las inmediaciones de esta poblacion son un texido de montañas. Acia Oriente y Mediodia son las menos elevadas , y entre ellas hay muchos Lugares , ó Aldeas ; pero ácia Poniente y Norte son muy encumbradas , y permanece en ellas la nieve perpetuamente. A la falda de dichas montañas hay un terreno despoblado de tres , ó quatro leguas de tránsito , que llaman Puerto , el qual está intransitable la mitad del año por su

mucha nieve; y sin embargo de esto hay muchos bosques de árboles, especialmente robles, cuya madera es excelente para construcción de navíos. En lo mas retirado y fragoso del Puerto se hallan osos, que acostumbran matar y comer el ganado vacuno, que en el Verano paca en estos montes. Tambien hay gallos de monte, que los naturales llaman con equivocación faysanes. Estas aves, así como los osos, se mantienen en las cumbres, aunque esten cubiertas de dos, ó tres varas de nieve; pero es muy notable la diferencia de estos dos vivientes; pues el uno es feroz y horrible metido en una cueba, y el otro hermoso y pacífico, el qual se mantiene con las yerbas y semillas de los árboles y de los botones y pimpollos en el Invierno, quando el suelo está cubierto de nieve, resistiendo á todas las injurias del tiempo con solo el abrigo de sus hermosas plumas. Al baxar el Puerto ácia el Norte y Poniente se encuentran valles fértiles, amenos y muy poblados de gente hasta la mar, que dista de siete á ocho leguas, y en todos ellos se coge medianamente trigo, poco vino, mucha castaña, limones, naranjas, lino y otros fru-

tos ; pero la principal cosecha es de maiz. Todo este pais es abundante de pastos, que mantienen bastante ganado vacuno, caballar y lanar , de cuyas especies prueban admirablemente las dos primeras ; pero el lanar acostumbra perecer de una enfermedad , que llaman los naturales patera , la qual procede de un género de gusarapos , que se crian en las mismas venas , y especialmente en el hígado , donde se fixan principalmente dichos animalejos, los quales , puestos en un vaso de agua tibia , nadan á manera de lenguados , y son como estos anchos y delgados , y algunos hay algo mas anchos que una lenteja. Como es natural que padezca esta enfermedad, no solamente el ganado lanar estante , sino tambien el merino , que sube de Extremadura á pasar el Verano en estos montes , convendría que nuestros Físicos se ocupasen en investigar el origen de dichos animalejos , y el modo de destruirlos. Uno de los frutos mas principales de este terreno es el heno de prados naturales , el qual es muy especial , así por su substancia , como porque se puede conservar algunos años sin deteriorarse , lo que sucede en pocas partes. Tambien se

coge algo de trigo , cebada , centeno , habas , arbejas , titos , garbanzos y buen lino , del qual se fabrican lienzos comunes. La manteca de vacas podria ser tan buena como la mejor de la Europa ; pero no lo es por no instruir á los naturales en el modo de beneficiarla. Los pueblos , que se hallan inmediatos á los montes , se aplican á hacer palas de madera , horcas , biellos , garrotes , cestos , zuecos , y armaduras de camas ; cuyas obras , aunque sencillas , tienen sus primores , que manifiestan un ingenio de suyo admirable. Por medio de esta Villa pasa el magnífico camino Real , el qual se hizo á expensas del Real Erario hasta la Ciudad de Santander , allanando cerros , abriendo y derribando peñascos , construyendo puentes , no solo para pasar los rios , mas tambien para pasar de unos peñascos á otros ; de manera , que por donde antes no transitaban sino páxaros , actualmente andan carruages con mas comodidad , que en las llanuras de Castilla , habiéndose conseguido por este medio la facil conduccion de las maderas desde los montes á los astilleros para la construccion de los Reales baxeles , y asimismo se ha facilitado á las dos Castillas

la conduccion de sus lanas, trigo, vino, &c. lo qual ha dado un nuevo sér á dichos Reynos y á todo este pais; pero como las mejores providencias acostumbran viciarse por los intereses particulares, no han faltado algunos, considerando que por la bondad del camino les podria convenir llevar por la mar, y sacar á tierra la mena de fierro de la famosa mina de Somorostro en Vizcaya, para establecer ferre-rías, como de facto lo han hecho, habiendo puesto dos á la orilla del Real camino en el rio Besaya, y otras dos en el Ebro, las quales arruinarán con el tiempo los montes; pues solo las quatro ferrerías referidas consumen anualmente por un cálculo prudencial mas de quarenta mil carros de leña, regulando, como lo enseña la práctica, tres de leña para uno de carbon. A esto se sigue, que despues de mas de veinte años que estan cortando los árboles de estos montes, apenas se ha plantado uno para su reemplazo, ni menos para el de tantos millares como se han sacado para la construccion Real; sin embargo de mandar expresamente la Real Ordenanza, que se planten cinco en lugar de uno que se corte, lo qual se observa de

alguna manera en algunas partes de la montaña. El perjuicio que resulta de no cuidar de los bosques, es muy considerable; porque sobre ser muy á propósito para la cria de robles, y la calidad de estos, como se ha dicho, excelente, se debe tener presente, que en la ria de Santander hay uno de los mejores Astilleros, y á poca distancia está la Real fundicion de cañones, balería, bombas, &c. Extra muros de la Ciudad hay fábrica de jarcias. En Espinosa de los Monteros, diez leguas tierra adentro, la de lona para velas; y á quatro leguas del Astillero dos herrerías, de donde se puede proveer todo lo necesario para la construccion de los Navíos; de manera, que en solo Santander y sus contornos se pueden fabricar muchos y buenos buques, y sacarlos armados de este Puerto.

Canal de Castilla.

A poca distancia de la referida torre de Fontibre, y á legua y media de Reynosa está el Lugar de Olea, donde tiene principio el Canal de Castilla, que llevando su direccion por Camesa, Cabria, Villaescusa, Estrecho del Congosto, Mave, Villella, Estrecho de Nogales, Her-

rera de Pisuerga, Osorno, Fromista, Convento de Calahorra, y Grijota, donde se le ha de unir el Ramal de Campos, que viene de Medina de Rioseco, continúa despues por Palencia, Dueñas, Venta de Trigueros y la Veruela, y mas abaxo de Valladolid entra en el rio Pisuerga, por el qual se comunicará con el Duero, adonde vendrá á concurrir la navegacion del otro Canal, que empezando en Segovia, tendrá su curso por Hontanares, Bernaldos, Nava de Coca, Olmedo, Matapozuelos y Villanueva de Duero. De esta grande obra dice D. Guillermo Bowles, que concluida hará en gran parte el fomento y felicidad de Castilla, y memorables los Ministros que la empezaron, siguen y concluyan.

BRIVIESCA, Villa muy privilegiada y antigua, capital del territorio de Bureva, de 2500 personas; está situada en llano sobre el rio Oca con clima saludable, calles rectas y hermosas, bella plaza con una fuente en medio bastante caudalosa y de buena agua, y una acequia grande, que la toma del rio, y atraviesa la poblacion. Tiene dos Iglesias Parroquiales, una de ellas Colegiata, y un magnífico Convento de Monjas; cuya Iglesia y el todo del edi-

ficio son sólidos y de bella arquitectura. El terreno da trigo, vino, y su dilatada huerta es tan abundante de frutas, especialmente de Invierno, que provee muchos Lugares de Castilla. Hay buenos pastos para ganado lanar, algo de vacuno y mular, carnes especiales, cazas y truchas delicadas. Es tan agraciada esta poblacion, que segun nuestra Historia, mandaron los Reyes Católicos, que sirviese de modelo para la fundacion de la Ciudad de Santa Fe, que hicieron construir estos en el Reyno de Granada.

LERMA, Villa de 3000 personas, con título de Ducado, tiene una Iglesia Colegiata, y un Palacio, que mandó construir el Cardenal Duque de su nombre, y lo ha hecho reedificar poco tiempo há su poseedor. Está situado en alto, y tiene una buena plaza, y un despeñadero.

MIRANDA DE EBRO, Villa de 1377 personas, está situada en las márgenes de dicho rio; sobre el qual hay un puente nuevo muy sólido. El terreno es muy delicioso, fertil y á propósito para muchos frutos por la abundancia de agua, que se puede sacar del rio. Los principales son granos, vino y frutas; pero pudieran au-

mentarlos los naturales, si se aplicáran á la siembra de maiz, cáñamo, lino, y mucha variedad de legumbres. Hay buenos pastos para ganados y cazas, dos Iglesias Parroquiales y un Convento de Frayles.

PANCORVO, Villa de 1028 personas, cercada de montes, y situada en un valle con abundancia de agua de fuentes muy copiosas, que riegan su terreno, abundante de granos y vino, y lo sería de otros frutos, como maiz, legumbres y cáñamos, si quisieran sus naturales. Tiene una Iglesia Parroquial.

HERRERA DE PISUERGA, Villa de 2500 personas, está situada en alto entre los ríos Burejo y el de su dominacion, sobre el qual hay un puente de piedra grande y muy sólido, y es dicho rio abundantísimo de truchas de bello gusto. Tiene una Iglesia Parroquial, un Convento de Frayles á la banda del rio Pisuerga, y la campiña produce granos, vino de mala calidad, frutas y hortalizas, y en los pastos se mantiene algun ganado lanar y yeguar.

FERAMENTAL, Villa de 1793 personas, está situada sobre el rio Pisuerga, que la provee de truchas delicadas. Tiene una Iglesia Parroquial y un Convento de Fray-

les. El terreno da granos, algo de vino, frutas, hortalizas y legumbres; y si se aplicáran los naturales á la siembra de cáñamos y linos, aumentarían estos dos frutos preciosos.

AGUILAR DE CAMPÓ, Villa de 1162 personas, sobre el rio Pisuerga, que nace como el Ebro á cinco leguas de distancia ácia el Norte; está situada en llano con terreno fragoso, poblado de bosques de pinos y otros árboles silvestres. Los frutos principales se reducen á trigo, lino, frutas y hortalizas, y en sus pastos hay bastante ganado de toda especie. Tiene buenas carnes, aves, cazas y truchas abundantes. Hay dos Parroquias, un Convento de Premostratenses y otro de Monjas.

CASTRO-XERIZ, cabeza de partido, con título de Condado, Villa de 1196 personas, está situada en alto con clima admirable y terreno abundante de trigo, algo de vino, hortalizas y lino. Sus buenos pastos mantienen mucho ganado de toda especie, cazas y aves. Tiene una Iglesia Colegiata, un Convento de Frayles, otro de Monjas y una Casa-Hospital de S. Antonio Abad, donde reside el Superior de toda la Religion, por lo que pertenece á

los Reynos de Leon y Castilla. En tiempo de las Comunidades fue residencia del Consejo de Castilla. El Conde Fernan Gonzalez la conquistó de los Moros el año 906.

VILLORADO, Villa de 4000 personas, está situada sobre el pequeño rio Tiron en un valle delicioso y ameno. La campiña es abundante de granos y vino, y en sus pastos se cria bastante ganado lanar. Tiene tres Iglesias Parroquiales, un Convento de Frayles y otro de Monjas.

MADRIGAL, Villa de 15010 personas, está situada en llano con clima regular, y campiña abundante de granos, vino, garbanzos y algarrobas, con buenas dehesas para ganado lanar. Tiene dos Iglesias Parroquiales, un Convento de Frayles, otro de Monjas con buena huerta, y un Hospital Real. La única fuente que hay en la poblacion viene por encañados de mas de una legua de distancia, y es muy gruesa. Junto á las murallas de la poblacion habia otra fuente tan abundante, que ocupaba un molino harinero; pero habiéndose cegado, es tal la miseria de los vecinos, y la indolencia de los que perciben las rentas de su territorio, que pudiéndose poner corriente con dos mil du-

cados, poco mas, ó menos, se ven los naturales en la precision de ir á hacer su harina á quatro leguas de distancia, y á veces á ocho, necesitados á beber mala agua, y privados de las muchas hortaliizas, legumbres y otros frutos, que produciría el sobrante de las aguas. No hay fábrica, ni manufactura alguna, y la mayor parte de los vecinos son miserables, porque nadie les ocupa. Tiene esta Villa la gloria de haber sido patria del Tostado, y haber celebrado en ella Cortes los Reyes Católicos el año 1046.

AREVALO, Villa de 2670 personas, sobre los rios Adaja y Arevalillo, que por la parte de Norte se juntan baxo los muros, formando como una península; está situada en piso llano con clima saludable, y el terreno, aunque arenoso y árido en lo general, excepto un pedazo de vega, da sin embargo mucho trigo, cebada, centeno, algarrobas y vino de inferior calidad, y en los pastos se mantiene algun ganado lanar. Tiene ocho Parroquias, que recuerdan su antigua poblacion, quatro Conventos de Frayles, otros tantos de Monjas, dos Hospitales, Oratorios públicos, tres fuentes, una á la entrada de la po-

blacion, y las otras en los sitios mas principales de ella, dos molinos harineros, que muelen con el agua de un manantial distante una legua de la Villa. No se conoce en esta industria alguna, y la lana que produce sus ganados, la llevan para la fábrica de Santa María de Nieva, y los vecinos de Arévalo quedan sin ocupacion. Peor es todavía, que teniendo quatro leguas de terreno las riberas de sus rios, no se apliquen á la siembra de cáñamos, linos y legumbres, y que no aumenten el plantío de frutales y viñas; porque aunque no sea el vino de la mejor especie, siempre tiene cuenta quemarle para aguardientes, como lo practican los Catalanes industriosos.

TORRE-LOVATON, Villa antigua de 490 personas, está situada con buen clima, y terreno dilatado y fertil de trigo, cebada, hortalizas, especialmente cebollas. Es cabeza de Arciprestazgo, y tiene un Palacio el Duque de Medina de Rioseco. Los pastos son admirables, y mantienen bastante ganado. El arroyo Hormija pasa por sus territorio, y riega sus campos, en los quales se podría hacer buena cosecha de cáñamos, linos y legumbres.

Hay

Hay tres Parroquias, y algunos molinos harineros.

SANTA MARIA REAL DE NIEVA, Villa de 1500 personas, memorable por la prodigiosa Imagen, que se venera con este título en el Convento de Dominicos; está situada sobre un collado bastante áspero con clima destemplado, y terreno que solo da algo de granos y vino. Tiene admirables pastos, que mantienen mucho ganado lanar, y una Iglesia Parroquial. Los montes estan poblados de pinos, y el suelo es casi todo de pizarra.

OLMEDO, Villa de 2027 personas, muy antigua y memorable por las célebres batallas que se dieron en sus inmediaciones D. Juan el II. y Enrique IV. en los años de 1445 la primera, y la segunda en 1467; está situada en una llanura con terreno fértil y abundante de granos, vino, frutas y legumbres. Se cria en sus pastos mucho ganado de toda especie, cazas, y un número prodigioso de pabos. Tiene siete Parroquias, dos Conventos de Frayles, cinco de Monjas y un Hospital.

ROA, Villa de 1266 personas, está situada en lo mas elevado de una llanura deliciosa sobre el rio Duero, con una cam-

piña regada con las aguas de los rios Riaza y Duero, abundante de granos, frutas y hortalizas, con las mejores proporciones para linos y cáñamos. En los pastos hay muchos ganados y cazas, y los rios dan buenas truchas y anguilas. Tiene una Colegiata, que es única Parroquia, y una casa fuerte de los Condes de Siruela con jurisdiccion sobre diez y seis Lugares.

ARANDA DE DUERO, Villa de 3540 personas, está situada sobre el rio de su nombre con un puente sólido en suelo llano, clima saludable, y campiña fertil y abundante de mucho vino, algo de granos, frutas y hortalizas; y en sus pastos se mantiene bastante ganado. Hay dos Iglesias Parroquiales, dos Conventos de Frayles y dos de Monjas. Tiene fábricas de aguardiente para aprovechar el vino que se perdía; y este establecimiento se debe á un Catalan, que se ha avecindado con grande utilidad suya y del pueblo. Es patria del Ilustrísimo D. Bernardo de Roxas y Sandoval, Arzobispo de Toledo.

TUDELA DE DUERO, Villa de 2000 personas, está situada á manera de Península, cercada del rio de su denominacion, con un puente regular. El clima es templado y

saludable, y la campiña de su distrito es escasa de granos, pero muy abundante de vino, aunque no de la mejor calidad; y las huertas, que se riegan con las fuentes que hay en las orillas del rio, dan frutas de varias especies y muy abundantes. Tiene un monte de roble y encina de media legua de largo, y como un cuarto de ancho, un pinar, y pastos escasos para ganado lanar y vacuno. Hay una Iglesia Parroquial, un Hospital para Peregrinos, quatro aceñas con dos ruedas cada una, y ninguna industria, ni manufacturas.

LA SECA, Villa de 4500 personas, está situada en figura de un barco, que forman dos cerros de poca elevacion. El clima es frio, y el terreno de su jurisdiccion de mas de dos leguas de longitud es árido, y la principal cosecha consiste en vino, y es tan abundante, que se regula por dos mil cántaras cada año; y si se les diera facultad á los vecinos para plantar de viña mas de quatro mil obradas de tierra desierta, de que nadie se aprovecha, y no puede servir para otro fruto, sería, con proporcion de su vecindario, la poblacion que cogiese mayor cantidad de vino en toda la Península. Hay una Iglesia Parro-

quial, dos Capillas públicas y un Hospital. No hay fuente alguna dentro de la Villa, y la mas inmediata está á una legua de distancia.

RUEDA, Villa de 3500 personas, está situada entre dos cerros, dividida por mitad en los mismos. El temperamento es regular, y el terreno, plantado la mayor parte de viña, da cada año, si no se pierde la cosecha por algun accidente, 245000 cántaras de vino el mejor de toda su comarca. Tambien hay trigo y algo de ganado lanar. Tiene una Iglesia Parroquial y un Convento de Frayles.

PEÑAFIEL, título de Marquesado, Villa de 2447 personas, incluidos sus dos arrabales; está situada en llano sobre el rio Duero con clima saludable, y terreno abundante de trigo, cebada, centeno y vino, y en sus pastos hay algun ganado lanar. Tiene quatro Parroquias, dos Conventos de Frayles, otros tantos de Monjas y dos Hospitales. Toda la industria de los naturales está reducida á pocos telares de lienzo comun, estameña y gerga; todo lo qual podria aumentarse considerablemente, si su Señor los fomentase, aplicando á este fin una pequeña parte de

sus quantiosas rentas. Hay una fortaleza bastante sólida, cercada de una doble muralla, que aseguran la hizo fabricar Ruy-Lainez, hijo de Lain Calvo.

SEPULVEDA, Villa antigua y noble de 1565 personas, está situada á la falda de un monte muy áspero sobre los rios Duraton y Caslilla, y es memorable por el fuero de su nombre. El clima es saludable, pero frio, y el terreno produce granos, frutas y hortalizas. Tiene muchos y buenos pastos para toda especie de ganados, y las truchas de sus rios son exquisitas. Hay siete Parroquias, que manifiestan la grandeza de su antigua poblacion, la qual conquistó de los Moros el Rey D. Alonso el Católico el año 750; y perdida dos veces, la volvió á reconquistar el Conde D. Sancho Garcia. La campiña de esta poblacion es muy á propósito para cáñamos, linos y legumbres.

PEDRAZA DE LA SIERRA, Villa de 883 personas, está situada en terreno quebrado á la orilla del rio Duraton con clima frio, y campiña escasa de trigo, pero abundante de pastos, en que hay mucho ganado de toda especie, caza mayor y menor. Tiene una Parroquia, y es memora-

ble por haber estado cerrados quatro años en su castillo por rehenes de Francisco I. sus dos hijos Francisco de Balloys Delfin, y su hermano Enrique en poder de D. Pedro Fernandez de Velasco, Condestable de Castilla, Señor de esta Villa, y de D. Juan de Tovar su hermano, hasta que concedida su libertad, se obligó el Condestable á ponerlos en Fuente-Rabía, donde concurrió la Reyna Doña Leonor, y se entregaron en 1 de Junio de 1530.

CUELLAR, Villa de 2292 personas, con título de Marquesado; está situada en una suave eminencia con buen clima, y terreno abundante de granos y vino, aunque no de la mejor especie. Los montes que la cercan estan poblados de pinos, y en sus pastos hay mucho ganado lanar, liebres y perdices, y una abundancia increíble de pabos. Tiene cinco Parroquias, tres Conventos de Frayles, otros tantos de Monjas, un Colegio de educacion, el Palacio de su Señor, Hospital y fuentes de agua delicada. Alonso IX. celebró Cortes en esta Villa el año 1184.

COCA, Villa ilustre y antiquísima, de 397 personas, está situada en la ensenada que forman los rios Eresma y Valtaya. Tiene

una Iglesia Parroquial y un Convento de Frayles. El terreno da granos y vino, y los rios truchas sabrosas. Los montes estan poblados de pinos, de que hacen tráfico sus naturales, y en los pastos se crian bastantes ganados, caza mayor y menor.

VILLACASTIN, poblacion de 998 personas, está situada en llano á poca distancia del puerto con clima saludable, y campiña muy llana, pero escasa de frutos, y abundante de pastos, que mantienen mucho ganado lanar. Tiene en su distrito buenas casas de campo para hacer el esquileo, con lavaderos correspondientes, donde pasan esta temporada de recreo algunos Señores de la Corte. Hay una Iglesia Parroquial, un Convento de Frayles y otro de Monjas.

Las NAVAS DEL MARQUES, cabeza de Marquesado, Villa de 2601 personas, está situada en alto con buen piso. Las calles son regulares, y pasan por medio dos arroyos. Tiene una Iglesia Parroquial, un Convento de Frayles, una plaza regular, algunas fuentes en sus inmediaciones, el Palacio de su Señor, edificio grande y sólido, junto al qual hay una Plaza de Toros. El clima es saludable, pero frio, y el terreno

árido y escaso de frutos, pero abundante de pastos de monte alto y baxo con mucho ganado lanar, y la leche es muy delicada y estimada en la Corte. Una buena parte de los vecinos son fabricantes de géneros comunes de lana, y hacen tráfico de ellos en los pueblos de Castilla.

PIEDRA-HITA, cabeza de partido, Villa de 2003 personas, está situada en el valle de Corneja á la falda de la montaña de Nava-Cavera. El clima es saludable y delicioso en el Estío, y el terreno de su distrito, que es como de seis leguas de extension hasta lo alto del Puerto del Pico confinante con Extremadura, está repartido en valles, cañadas y tierras de labor, que producen trigo, centeno, lino, y frutas delicadas, especialmente peras bergamotas, y otras llamadas de S. German; y en los pastos hay bastante ganado lanar, vacuno y caballar. Las sierras estan vestidas de robles y pinos con mucha caza, particularmente perdices y chochas. Hay una Iglesia Parroquial, un Convento de Frayles, otro de Monjas y un Beaterio. El Palacio de su Señor es magnífico de una arquitectura de buen gusto, con una hermosa fuente para regar los jar-

dines, los quales estan arboleados de frutales. A distancia de quatro leguas en la jurisdiccion de esta Villa está la laguna de Gredos de una grande profundidad; y en el sitio llamado Berrocal hay una fuente de agua mineral. Antiguamente hubo en esta poblacion fábricas de géneros de lana, y de sus paños se hacia el vestuario para la Tropa: al presente no hay un telar, sin embargo de tener lanas de buena calidad, aguas y leñas.

De cada dia va siendo mas considerable el ramo de la rubia, ó granza en este Reyno, especialmente en los pueblos de Mojados, Cuellar, Portillo y otros; pues segun la relacion de D. Pablo Canals, Inspector general de Tintes, y Propagador de este precioso fruto, se siembran actualmente en dichos Lugares dos mil obradas, y hay ciento y ocho molinos corrientes, en que á mas de la rubia comun se fabrican, ó benefician de solo la fina mas de treinta mil arrobas; cuyo valor al pie de las fábricas, á razon de setenta y cinco reales de vellon la arroba, importa dos millones doscientos y cincuenta mil reales de la misma moneda. Los Holandeses estaban

en posesion de vender y extraer para todas las Potencias de Europa por los Puertos de Amsterdan y Roterdan las cubas de este fruto en polvo; pero habiéndose experimentado, que la rubia de España es de superior calidad á la de todos los Reynos extranjeros, y su precio mas moderado, se va prefiriendo esta; y la mayor parte de la que se gasta en el Principado de Cataluña en las fábricas de lana, é indianas, que asciende á dos millones y medio de reales, se lleva de este Reyno, el qual aumenta su poblacion por las muchas manos que se ocupan en el beneficio de este fruto. La Corte de Londres aprecia tanto la rubia de España, que la ha hecho libre de todo derecho en sus Puertos, y lo mismo ha practicado la de Francia, de cuyo Reyno se asegura salen quarenta millones para la compra. No solamente estiman dichos Reynos nuestra granza, sino tambien Italia, Rusia, Nápoles, Toscana y otros, á los quales ha remitido muestras dicho Canals para hacerla conocer, y extender este importante ramo de comercio.

De la Provincia de Rioja.

RIOXA, llamada vulgarmente Provincia, aunque sujeta á la jurisdiccion de las de Burgos y Soria; está situada entre las sierras, ó montes de Cebollera, S. Lorenzo y Oca, que se desgajan de los montes Pyrreos en Roncesvalles, y la ciñen por Poniente y Mediodia, y la separa por Oriente y Norte el rio Ebro del Reyno de Navarra. Tiene de Norte á Sur doce leguas, y de Este á Oeste veinte y dos. Está muy abrigada y defendida de los vientos por los montes que la rodean; los quales estan vestidos de robustos y frondosos árboles, de fuentes cristalinas, de yerbas medicinales, poblados de ganados y cazas de varias especies. Los rios que la fertilizan son Ebro, Tiron, Oja, Nagerilla, Iregua, Leza, Cidacos, Alhama, con otros muchos torrentes, que nacen en las sierras de Mediodia, y siguiendo su curso, desembocan en el Ebro, regando al paso sus hermosas y pingües vegas. Los cinco primeros son abundantes de anguilas y truchas exquisitas.

El rio Iregua divide la Rioja en alta y baxa. Esta comprehende tres Ciudades,

que son Alfaro, Calahorra y Arnedo, y bastante número de Villas y Lugares, que en todo componen el de cien poblaciones. El terreno es fertilísimo, y produce quantos frutos son necesarios para la subsistencia y regalo del hombre. El ayre es saludable, y el cielo generalmente alegre y despejado. Los naturales son robustos, y proporcionados á toda fatiga, de buen entendimiento, aficionados al comercio, y tan aplicados, é industriosos, que sobre tener sus tierras excelentemente cultivadas y aprovechadas, cuentan un mediano número de fábricas de lana. Sin embargo es susceptible esta Provincia de otras muchas de la misma especie de lienzo comunes, de fábricas de Aguardientes para aprovechar los vinos, que á las veces se pierden por su poca fortaleza, ó abundancia; y sobre todo convendría fomentar considerablemente el plantío de moreras por ser el terreno muy á propósito, y tener aguas abundantes.

Rioxa baja.

ALFARO, Ciudad antigua de 4773 personas, está situada en suelo llano á los confines de Navarra al pie de una co-

lina, que la domina por Mediodia y Oriente sobre el rio Alhama, y á distancia de un quarto de legua, los quales riegan su campiña y vegas abundantes de granos, aceyte, vino, mucho cáñamo, lino, legumbres, hortalizas, frutas delicadas y mucho cardon, necesario para las fábricas de lana. Las carnes, cazas y anguillas son muy especiales. Se entra á la poblacion por quatro puertas principales. Las calles son regulares, bien empedradas y limpias con una plaza principal, fuente de buena agua, Iglesia Colegiata de tres naves con Abad mitrado, Casa de S. Antonio Abad, dos Conventos de Frayles y otros dos de Monjas. Tiene pastos admirables para mucho ganado lanar, cabrío y vacuno, y un monte de dos leguas de largo y media de ancho, vestido la mayor parte de encinas y robles. No obstante todas las referidas ventajas de su rico suelo, se hallan sus moradores en la mayor pobreza y decadencia, porque confinados de Navarra y Aragon, no pueden dar salida á sus frutos, ni conocen la industria de sus lanas, cáñamos y linos. Tampoco se han dedicado al plantío de moreras, siendo su terreno el mas á pro-

pósito por la bondad de su clima, excelente calidad de sus vegas, y abundancia de aguas.

CALAHORRA, *Calagurris*, Obispado de veinte y quatro mil ducados, Ciudad antiquísima de 4283 personas, está situada en una suave eminencia, que descue-lla por Oriente y Mediodia en forma de anfiteatro sobre el rio Cidacos con un puente de diez arcos antiguos y sólidos, con cielo alegre y clima saludable. El rio Ebro la separa del Reyno de Navarra á distancia de media legua por Norte y Oriente. Este y el Cidacos riegan sus dilatadas campiñas y huertas abundantes de trigo, cebada, cáñamo, lino, habas, judias, guisantes, vino para el abasto del pueblo, mucho aceyte delicado, frutas de toda especie, y hortalizas sabrosas, particularmente la coliflor, que se lleva á Burgos y á las Provincias, donde se aprecia mucho. Las calles son irregulares, y hay arrabales, Iglesia Catedral muy bien adornada, Palacio Episcopal, dos Iglesias Parroquiales y aguas excelentes. Necesita esta Ciudad de un Hospicio para recoger los muchos pobres que baxan de las sierras, y vienen de otros paises, á cuya obra de

biera contribuir el Prelado y su Clero por ser quantiosas sus rentas. Tambien debian los naturales aplicarse al plantío de moreras , porque ofrecen todas las proporciones el clima , terreno y aguas. Se conservan en esta Ciudad muchos vestigios y monumentos de los Romanos, entre otros un circo , que solo cede en grandeza al de Tarragona , y varios baños con paredes de argamasa tan sólida , que parece peña viva. Asimismo se hallan muchas monedas con el busto de varios Emperadores Romanos , y otras antigüedades.

ARNEDO, Ciudad de 2447 personas, cuyo Señorío pertenece al Condestable Duque de Frias ; está situada en el declivio de una cuesta ácia Mediodia , donde tiene una vega amenísima , abundante de mucha y exquisita fruta y hortalizas , regada con las aguas del Cidacos ; pero es muy corta la de granos , y aunque la de vino es considerable , su calidad no es la mejor. Tiene tres Parroquias , un Convento de Frayles , otro de Monjas , un Palacio, Hospital , y varias fuentes de buena agua. A dos leguas de la poblacion estan los saludables baños de Arnedillo , tan descuidados como casi todos los de la Península.

LOGROÑO, Ciudad de 7111 personas, distante una legua á Poniente de la antigua Varia, hoy Varea, separada del famoso cerro llamado Cantabria por el rio Ebro, sobre el qual hay un hermoso puente, que aseguran mandó construir S. Juan de Ortega, á cuyas márgenes está situada esta poblacion en terreno muy ameno y llano, y bastante sujeta á nieblas en el Invierno. La campiña, aunque no es de la mayor extension, da una mediana cosecha de granos, aceyte, vino inferior, algo de cáñamo y lino, bastantes legumbres, frutas y verduras en abundancia. Las calles son buenas, pero sucias, y la plaza está provista de carnes delicadas, aves, cazas, pescados de mar y rio, de donde se proveen los pueblos inmediatos. Tiene Iglesia Colegiata bastante grande con dos magníficas torres, que con la una sobra, tres Iglesias Parroquiales, cinco Conventos de Frayles, quatro de Monjas, Palacio Episcopal, dos Hospitales bien asistidos, y Tribunal de Inquisicion, que se trasladó de Calahorra en tiempo de Felipe II. Hay un paseo, que llaman de Muros, el qual da vuelta por la mayor parte de la Ciudad, adornado de canapés de pie-

piedra con respaldos de hierro, y árboles frondosos á la espalda, que todo hace una perspectiva agradable. Los naturales son dados al tráfico y comercio, á que contribuye su situacion y aplicacion, pero no hay fábricas, ni manufacturas.

NAVARRETE, Villa muy antigua, perteneciente á los Duques de Nájera, de 823 personas, está situada al pie de una cuesta ácia Mediodia con buen clima y cielo despejado. La campiña es de bastante extension, abundante de vino, aceyte, granos, legumbres y hortalizas. Tiene Iglesia Parroquial, un Convento de Frayles y un Hospital.

NAXERA, con título de Ducado, de 3051 personas, está situada al pie de una cuesta cortada, que siguiendo por Poniente, se extiende en una llanura de mas de dos leguas, llamada Valpierre, en donde dió una famosa batalla D. Pedro el Cruel á su hermano D. Enrique. El clima es poco saludable por ser el terreno baxo y llano, y las vegas, que fertilizan las aguas del rio Naxerilla, son abundantes de trigo, cebada, cáñamo, lino, legumbres, muchas y buenas hortalizas. La plaza está provista de aves, cazas y truchas. Los Padres

Benedictinos tienen un Monasterio muy rico, que es la única Parroquia, y en él hay varios sepulcros de Personas Reales.

SANTO DOMINGO DE LA CALZADA, Ciudad de 2400 personas, está situada en una espaciosa llanura con temperamento sano por la inmediación á las montañas de S. Lorenzo, que le envían ayres muy puros, y también muchas lluvias. Su campiña es abundante de todo género de granos y linos, y en los pastos se mantiene algún ganado mular y de cerda, aunque de esta especie podia aumentarse por la abundancia de encinas. Se entra á la población por siete puertas: está murada á lo antiguo. Las calles son buenas, y apenas hay casa donde no haya pozo de agua muy buena. Es cabeza de Obispado, y tiene Iglesia Concatedral con la de Calahorra, un Convento de Frayles, otro de Monjas, un Palacio Episcopal y Hospital. Los paseos son muchos y buenos, y por el arrabal corre el rio Oja, sobre el qual hay un buen puente, que aseguran mandó construir Santo Domingo. Los naturales de esta población debían aplicarse á la siembra de linos, para cuyo fruto es muy á propósito el terreno, y establecer algunos telares de

lencería comun para ocupar las mugeres.

HARO, Villa de 3518 personas, con título de Condado, que tiene el primogénito de los Duques de Frias; está situada á la falda de un cerro á poca distancia de los rios Ebro y Tiron, que se juntan por la parte del monte debaxo de esta poblacion. El clima es regular, y la campiña es abundante de granos, verduras, frutas y legumbres, con una deliciosa vega ácia Poniente de cerca de dos leguas, toda plantada de viñas, que dan mucho vino, de tan mala calidad, que para despacharle obligan á los que entran con carga de algun género en la Villa á sacar otra de vino, que es una violencia conocida, y debiera la legislacion cortar semejante abuso; en cuyo caso arrancarían los naturales la mayor parte de viñas de su fertil vega, y quedarian tierras excelentes de pan llevar, y muy á propósito para hacer grandes cosechas de cáñamos, linos, toda especie de legumbres, y aun plantío de moreras; pero nada de esto se hará, si no lo dispone el Gobierno. Las calles son regulares, pero sucias. Hay una Iglesia Parroquial, un Convento de Frayles, fuentes de buena agua, y un Templo magnífico de

la Madre de Dios con el título de la Vega á la entrada de esta. Nada falta para la subsistencia y regalo del hombre, y sobre todo hay abundancia de truchas y anguilas, que dan los rios Ebro y Tiron.

LA BASTIDA, Villa de 1644 personas, está situada á la falda de los montes, ó sierra de Tolonio ácia Mediodia, con clima saludable, y terreno abundante de vino, poco trigo y algunas legumbres. Tiene buenas calles con una buena fuente en la plaza, una Iglesia Parroquial, y un Convento de Frayles como á un quarto de legua.

LA GUARDIA, Villa de 439 personas, está situada sobre un cerro tan elevado, que se descubre de ocho, ó diez leguas al contorno. El clima es muy saludable, y su vega da vino, aceyte, trigo, frutas y algunas legumbres. Está murada á lo antiguo, y tiene quatro puertas, buenas calles, dos Parroquias y un Convento de Frayles.

S. VICENTE DE LA SONSIERRA, Villa de 1501 personas, está situada en la ladera de una sierra á manera de anfiteatro á las márgenes del rio Ebro, que la baña por la parte de Mediodia, sobre el qual hay un puente, y en la cima del monte

hay un castillo antiguo. El clima es saludable, y el terreno, que pudiera dar una abundante cosecha de granos, apenas produce trigo para la manutencion de los vecinos por estar sus mejores tierras plantadas de viña. Los frutos principales son vino, algo de aceyte, legumbres, y muy poco trigo. Tiene una Iglesia Parroquial.

BRIONES, Villa de 2003 personas, está situada sobre un cerro con piso llano á las márgenes del Ebro, que pasa por la parte del Norte. El clima es muy bueno, y la campiña produce algo de aceyte, trigo y legumbres; pero sobre todo es tan abundante de vino, que algunos años se ven precisados á malvenderlo, y aun á arrojarlo por no tener salida; pues se asegura, que en un año regular se coge en este y los quatro últimos Lugares, que distan poco uno de otro, como un millon de cántaras; y lo peor es, que de cada dia aumentan el plantío de las viñas, sin consultar sus verdaderos intereses, como los demas Lugares, privándose de coger en los mismos terrenos toda especie de granos, y otros frutos mas preciosos, á que convida la bondad del clima, la fertilidad de sus vegas, y abundancia de aguas.

Pero como no alcanzan estas consideraciones para reducir al rústico Labrador, sería muy justo que tomase una seria providencia la Superioridad. Las calles son regulares, y hay una Iglesia Parroquial.

S. ASENSIO, Villa de 674 personas, está bien situada con temperamento sano, y terreno fértil y abundante de vino, aceite, trigo, legumbres y verduras. Tiene buenas calles, una Iglesia Parroquial; y á distancia como de un cuarto de legua de la Villa está el Monasterio de la Estrella de Monges Gerónimos en un sitio ameno y frondoso cerca del Ebro.

S. MILLAN DE LA COGULLA, Villa de 716 personas, está situada en el valle del mismo nombre, rodeada por todas partes de montes elevados, excepto por el Norte. El terreno es quebrado, y solo produce trigo, centeno y nueces, que dan sus altos y robustos nogales, y los pastos mantienen bastante ganado de toda especie. Hay excelentes aves domésticas, especialmente pollas y capones. Toda la población está reducida á una sola calle, que remata en una plaza, donde está el magnífico Monasterio de Monges Benitos, en cuyos patios hay copiosas fuentes de buena agua,

y el todo del edificio es muy singular. La Iglesia Parroquial es la del Monasterio, y un Monge exerce el oficio de Párroco. Subiendo una montaña ácia Norte, como á un cuarto de legua de la Villa, se encuentra el Monasterio de S. Millan Suso, cuya Iglesia es antiquísima. Está habitado de algunos Monges, y se conserva la cueba en que vivia el Santo.

VIGUERA, Villa de 701 personas, está situada entre peñas y riscos á las márgenes del rio Hiregua, que la provee de truchas delicadas. El clima es bueno, y el terreno solo da centeno, frutas y poco vino. Tiene una Iglesia Parroquial y fábricas de bayetas, con tinte y batan.

NALDA, Villa de 633 personas, está situada sobre el rio Hiregua con temperamento sano, y terreno abundante de trigo, cebada, vino, muchas frutas y hortalizas. Tiene una Iglesia Parroquial, un Convento de Frayles, y admirables pastos para ganado lanar.

ALVELDA, poblacion de 239 personas, está situada sobre el rio Hiregua, memorable por la batalla que ganó el Rey D. Ramiro á los Moros el dia 25 de Mayo de 844 en un sitio poco distante de la

montaña de Clavijo. Tiene una Iglesia Parroquial, terreno abundante de vino, aceyte, frutas y hortalizas, y buenos pastos para ganado.

TORRECILLA DE CAMEROS, Villa de 1483 personas, está situada sobre el rio Hiregua en suelo llano con clima saludable, y la campiña produce medianamente trigo y cebada, muchas frutas delicadas, legumbres y hortalizas. Tiene tres Iglesias Parroquiales, un Convento de Frayles, Hospital, fuentes copiosas de buena agua, batanes, dos tintes, molinos harineros, y un grande lavadero de lanas. Hay pastos muy buenos, que mantienen mucho ganado merino.

LUMBREERAS, Villa de 659 personas, está situada sobre el rio Hiruega en terreno elevado, pero llano, con buen temperamento, y todos sus frutos se reducen á trigo y centeno; pero en las dehesas y pastos de sus montes se mantiene mucho ganado. Hay una Iglesia Parroquial con Anexos, Hospital, muchas fuentes de buena agua, fábricas de paños y bayetas, y un excelente lavadero de lanas.

VILLOSLADA, Villa de 1296 personas, situada en la ladera de una sierra con cli-

ma frío, pero saludable, y los frutos principales son trigo y centeno; pero tiene pastos admirables para ganado lanar. Hay una Iglesia Parroquial, Anexo, Hospital, fuentes de buena agua, excelente lavadero de lanas, y fábricas de paños y bayetas.

EZCARAY, Villa de 1764 personas, está situada sobre el río Oja en piso llano, pero cercada de sierras. El clima es bueno, y el terreno solo da trigo y centeno. Hay una Iglesia Parroquial, Hospital, muchas fuentes, fábricas de paños y de otros géneros de lana de buena calidad en suma decadencia, y en su territorio tiene una mina de cobre.

De Castilla la Nueva.

CASTILLA LA NUEVA es la mayor de todas las Provincias de España, situada entre los 22 grados y 45 minutos de latitud, y 17 y 10 de longitud, según el Meridiano de la Isla del Hierro. Tiene cincuenta y quatro leguas de Norte á Sur, y setenta de Este á Oeste. Confina por Septentrion con Castilla la Vieja, Navarra y parte de Aragon: por Mediodia con Andalucía y Murcia: por Oriente con Valencia y parte de Aragon; y con Extre-

madura y parte de Castilla la Vieja por Occidente. El clima en lo general es muy saludable por la pureza de sus ayres, y el terreno es tan dilatado, que tiene de todo; y aunque la mayor parte es montuoso, hay tambien admirables campiñas y valles deliciosos. Los montes y dehesas mantienen un considerable número de ganado lanar, vacuno, mular y de cerda. Hay tambien muchos venados, paletos, jabalíes, gatos monteses, lobos, liebres, conejos, perdices, chochas, ánades, palomas, pabos, gallinas, capones, y todo género de volatería. Algunas de sus riberas estan pobladas de árboles frutales; y entre otras la del Sitio Real de S. Fernando provee mucha parte del año la plaza mayor de la Corte, que, como se dirá en su descripcion, nada la falta para la subsistencia y regalo del hombre. Es muy abundante de melones, sandías, ciruelas, albaricoques, higos, y de toda especie de hortalizas y legumbres, especialmente garbanzos, los quales son tan buenos como los celebrados de Castilla la Vieja. Produce su terreno mucho trigo, cebada, vino y aceyte en algunos parages. Los rios mas principales son Tajo, Jarama, Henares, Taju-

ña y otros, los quales dan truchas, anguillas y otros peces. Los naturales son dóciles, piadosos, francos, fieles, buenos para todo, y de un talento muy claro; y las mugeres tienen bastante espíritu y ayre gracioso. Es Reyno de poca, ó ninguna industria, y no florecen las artes, porque no las han enseñado, y la mayor parte de las gentes se compone de Labradores. Los pesos, monedas, medidas y armas son las mismas que en Castilla la Vieja; y muchas de las consideraciones que se hacen en la descripcion general de aquella para promover su agricultura, industria y manufacturas pueden aplicarse á esta misma sin violencia. Sus pueblos principales son Madrid, Toledo, Alcalá de Henares, Gaudalaxara y otros, de los quales se tratará en las siguientes descripciones.

MADRID, *Mantua Carpetanorum*, Villa ilustre de 129559 personas estantes, y Corte de los Reyes de España desde Carlos V; está situada á 40 grados y 25 minutos de latitud, y 13 y 6 de longitud sobre algunas colinas baxas de arena gruesa terrosa, y todos los alrededores es un pais hondeado de barrancos y quebradas en las riberas del rio Manzanares, con tres puen-

tes de cantería, y uno como provisional de madera. Su circunferencia, incluyendo el Palacio del Retiro y su distrito, es de quarenta y ocho mil pies castellanos, que hacen poco menos de dos leguas. El clima es muy saludable por la pureza del ayre; pero frio en extremo en el Invierno, quando reynan los nortes secos y penetrantes, y muy caliente en el Estío, quando sopla el solano. El cielo no puede ser mas alegre, y el sol brillante en los meses de Diciembre y Enero es la envidia de las gentes del Norte. El terreno en todo, ó la mayor parte de su distrito es árido, y solo produce algunos granos, hortalizas y muy pocas frutas. Sin embargo, en ninguna parte son los comestibles mas sabrosos y succulentos; y causa admiracion, que en un territorio tan esteril, sin mar, ni rio navegable, pueda hallarse tal abundancia y diversidad de carnes, cazas, aves, pescados de mar y rios, frescos y delicados, frutas de toda especie, legumbres, hortalizas y demas géneros para la subsistencia, regalo y capricho del hombre. El pan, sobre todo, es el mejor y mas barato de la Europa consideradas bien todas las circunstancias, y á toda hora se halla este,

y quanto se le antoja á qualquiera en los puestos públicos. Toda la poblacion está cercada, y arboleadas las avenidas de la circunferencia en la mayor parte. Se entra por cinco puertas Reales y once portillos. Las calles, que pasan de quinientas, son regularmente rectas, y tan espaciosas, que es rara, ó ninguna por la que no puede rodar un coche, y por algunas dos, tres, y en la que llaman de Alcalá por parages mas de doce á la par sin confusion. Estan todas empedradas: las mas principales de pedernal cortado: enlosadas las ceras para la comodidad de las gentes que andan á pie: absolutamente limpias de toda inmundicia, porque ni aun agua clara se permite verter por las ventanas, y hay carros destinados por quarteles para extraer las basuras, y se iluminan de noche en Invierno y Verano con faroles de cristal. Las casas, que serán siete mil trescientas noventa y ocho, en lo general son muy altas con buena distribucion, y las mas adornadas de balcones de hierro, cristales y vidrieras. Tiene varias plazas y plazuelas, pero ninguna grande, ni magnífica, sino la de Palacio Nuevo, y la que llaman Mayor, cuya longitud es de qua-

trocientos treinta y seis pies , y la latitud de trescientos cincuenta y quatro , y toda su circunferencia de mil quinientos treinta y seis pies y dos tercios. Está hermoseada de ciento treinta y seis casas , en que habitan setecientos vecinos , todas uniformes con cinco órdenes de balcones de hierro , que componen el número de seiscientos y quince , rodeada de soportales, por los que se da vuelta sin mojarse ; y es muy digna de verse adornada , é iluminada con motivo de fiestas Reales , en cuyo caso acostumbra celebrarse fiestas de Toros , Parejas de caballos , y otras diversiones con asistencia del Rey y demas Personas Reales , que ocupan un magnífico balcon en la fachada de Mediodia , cuyo espectáculo es sumamente agradable , y aun sorprende , por ver juntas mas de cincuenta mil personas sentadas. Se cuentan en las calles y plazas treinta y dos fuentes públicas de agua la mas pura y delicada , que con las que hay en los Conventos , casas y Palacios llegan á setecientas. Vienen estas aguas de las montañas de Guadarrama , atravesando barrancos , colinas y arroyos por conductos subterráneos , y se filtran por espacio de siete á ocho le-

guas por un terreno de cascajo y arena, que no las puede comunicar ninguna materia extraña, y la de la fuente, que llaman del Berro, distante algo mas de un quarto de legua de la poblacion ácia Oriente, tiene la preferencia, y jamás beben de otra las Personas Reales y su Familia dentro y fuera de la Corte. Hay trece Parroquias y seis Anexos, Iglesia Patriarcal, once Tribunales Superiores, que son el Consejo de Estado, el Consejo y Cámara de Castilla, el Consejo de Guerra, el Consejo y Cámara de Indias, los de Órdenes y Hacienda, Consejo de Inquisicion, Sala de Alcaldes de Casa y Corte, Comisaría de Cruzada, la Rota, Tribunal de la Contaduría Mayor, y la Junta Real de Comercio y Moneda: treinta y cinco Conventos de Frayles, dos Hospicios de Monacales, Oratorios de S. Felipe Neri y del Salvador del Mundo, treinta Conventos de Monjas y un Beaterio, Real Capilla de S. Isidro su Patron, diez Iglesias y Oratorios públicos, doce Colegios de Educacion para Niños y Niñas de todas clases, diez y ocho Hospitales, dos Palacios Reales, siete Cuarteles para Infantería y Caballería, sin las casas que ocupa mucha

parte de la guarnicion de Tropa viva, é Inválidos, quatro Coliseos, tres Reclusiones para mugeres, cinco Cárceles, Real Armería y Biblioteca, dos Casas de Moneda, Academias de las tres nobles Artes, Historia y Lengua, Real Gabinete de Historia Natural, Estudios Reales y Generales de Ciencias y Lenguas Orientales en S. Isidro, Real Seminario de Nobles, Monte Pío, Casas Consistoriales, Pósito de Trigo, Hospicio Real, fábrica de Tapices, Saladero, y Plaza de Toros, &c. Esta es una idea por mayor de Madrid por dentro. De los edificios sagrados y profanos, y de otras particularidades que encierra, hablaremos despues que se hayan explicado sus adornos exteriores, que se llaman alrededores, exceptuando solo de este propósito la descripcion de los Reales Palacios con todas sus avenidas por no confundirlos con los otros, y porque así se haga todo mas perceptible.

El Palacio Nuevo, situado en alto ácia Poniente con vistas sumamente agradables, es uno de aquellos grandes edificios, que ó se ha de empezar á pintar con la expresion de que usó Ovidio describiendo el del Sol: *Regia Solis erat sublimioribus*

al-

alta columnis, &c. ó mejor en mi juicio llamándole compendio de las bellas Artes. Se colocó la primera piedra de este magnífico y suntuoso edificio el día 7 de Abril del año 1738 en medio de la fachada principal de Mediodía á los quarenta pies de fondo de la superficie de la plazuela. Es de piedra berroqueña, y tiene abierta su caja, en la qual se puso otra de plomo por el Marques de Villena, Mayordomo mayor, en nombre de S. M. con todas las monedas de oro y plata corrientes en dicho año, hasta de quartos de molinillo, que todas importaron mil doscientos diez y seis reales y treinta maravedís de vellon. D. Alvaro de Mendoza, Patriarca de las Indias, bendixo la primera piedra y todo el recinto de Palacio, y asistieron á este acto de colocar la caja de las monedas, como testigos, el Duque de Montemar, el Conde de Santistevan, el Marques D. Sebastian de la Quadra, Secretario del Despacho Universal de Estado, el Marques de Claramonte, el Marques de Villaverde, Conde de Morata, D. Andres de Otamendi, Caballero de Calatrava y Oficial de la Secretaría de Estado, y D. Juan de Elizondo, Teniente de Mayordomo mayor.

En la superficie cóncava tiene la piedra esta inscripcion:

ÆDES MAURORUM
 QUAS ENRICHUS IV. COMPOSUIT
 CAROLUS V. AMPLIFICAVIT
 PHILIPPUS III. ORNAVIT
 IGNIS CONSUMPSIT OCTAVO KALENDAS
 JANUARIII
 ANNO MDCCXXXIV
 PHILIPPUS V. EXPECTANDAS RESTITUIT
 ÆTERNITATI.

Para esto se salió procesionalmente desde la Capilla á la obra, y se volvió en la misma forma, habiéndose cantado por los Sacerdotes y Músicos de la Capilla junto al sitio de la piedra varias Oraciones, Antífonas y Letanías de los Santos, y se dispararon fuegos artificiales; y acabado, prosiguió el Patriarca en la bendicion del demas sitio de Palacio. Los pies cúbicos de que consta esta obra, toda incombustible desde el fundamento, ascienden á trece millones setecientos once mil quatrocientos y ochenta y quatro, de que se puede inferir su magnificencia y costo. La solidez y hermosura de su materia, el noble gusto de

Arquitectura, Escultura y Pintura, como tambien lo precioso, exquisito y singular de sus adornos exteriores, é interiores sobre estar perfectamente explicados en el Tomo VI. del Viage de España, merecen una historia particular, la qual sería muy apreciable. Enfrente de la fachada principal de Palacio estan la Armería y Caballerizas Reales antiguas, que forman una linea, casi tan prolongada como la del mismo Palacio, y remata ácia Oriente con un arco magnífico de sillería, que facilita la entrada á su gran plaza, y las tres obras referidas son sólidas y de bello gusto. Saliendo del mismo Palacio por la puerta de Oriente ácia Norte, se encuentra sobre la derecha una casa de bello gusto, sólida y bastante suntuosa, construida á expensas de S. M. y enfrente las Caballerizas Reales. Mas abaxo hay una bellísima fuente, y siguiendo ácia Poniente por un camino, ó paseo muy ancho, en el qual hay otra fuente en el ángulo de la plazuela á la izquierda, desde donde mueve la cerca para los jardines de Palacio, se presenta la nueva puerta de S. Vicente, obra magnífica, compuesta de un arco espacioso en el medio, y dos

puertas colaterales con la siguiente inscripcion:

CAROLUS III. APERTA VIA, PORTA STRUCTA
COMMEDITATI, AC ORNAMENTO PUBLICO
CONSULTUM VOLVIT. ANNO MDCCLXXV.

Saliendo por esta puerta á una plazuela en las márgenes del rio Manzanares, se halla otra fuente de linda arquitectura; y caminando á Norte hasta llegar á la del Abanico, dexando el delicioso camino del Pardo, se tuerce ácia Levante para correr los afueras de la Corte; y subiendo un paseo de bastante declivio, que llaman la Cuesta de Harineros, se hallan algunas puertas de poca, ó ninguna magnificencia hasta llegar á la de Recoletos, la qual es de un arco y dos puertas quadradas, sólida, de buena arquitectura, pero mal exornada. Desde esta empieza el paseo del Prado de Norte á Mediodia, del qual hablaremos despues. A distancia como de un quarto de legua de dicha puerta de Recoletos, yendo siempre á Levante por un paseo plantado de dos filas de álamos, se halla la sublime puerta de Alcalá, que puede competir con los Arcos Triunfales mas celebrados de Roma. Tie-

ne cinco puertas con adornos primorosos, especialmente los capiteles modelados por los de la fábrica del Capitolio, y las Armas Reales puestas sobre el frontispicio. Será su altura de mas de sesenta pies, y cada arco de diez y siete de alto y treinta y quatro de ancho. Cerca de esta puerta extra-muros está la Plaza de Toros, edificio poco recomendable por todos títulos. Ninguno puede imaginarse entrada mas ostentosa y magnífica, porque á un golpe de vista se presentan enfrente la espaciosa y alegre calle Alcalá, á la derecha la Casa Real del Pósito, á la izquierda los frondosos jardines del Retiro, vestidos de árboles particulares, frutales y flores, cercado de verjas de hierro, que facilitan la vista de los que pasean dentro y fuera de ellos, adornados de pilastras y jarrones de piedra blanca con un pavellon en medio á manera de zaguanete, el qual tiene una puerta primorosa de hierro, por donde se entra á los jardines: en el centro un paseo para mas de diez coches á la par, y á derecha, é izquierda dos mas angostos para gente de á pie con dos hileras de árboles cada uno, las quales llegan hasta la entrada en el del Prado. El Palacio

Real del Retiro, que está entre dicha puerta y el Convento de Atocha, es un quadro grande regular con torres en las esquinas de mala arquitectura, y retazos de edificios hechos despues, que lo afean y confunden. Tiene no obstante habitaciones muy cómodas, y adornos de buen gusto, especialmente el Cason y Teatro, en que se cantaron y representaron las Óperas magníficas, reynando Fernando el VI. Las dos plazas, que preceden á la entrada en Palacio, son mas que regulares; y la que llaman del Angel, está adornada con dos órdenes de balcones de hierro, y ambas se comunican por un arco interior. Los jardines de este Palacio estan francos todo el dia á qualquiera persona, que se presente en trage decente. Su circunferencia será como cerca de media legua, y todo este terreno está repartido en huertas plantadas de frutales, jardines con mucha variedad de flores, y paseos espaciosos, unos tirados á linea, y otros en laberinto, arboleados de castaños de Indias, moreras, tillos, olmos y bosques graciosos con varias fuentes, un estanque de doscientos pasos de ancho, y quatrocientos de largo, poblado de patos y ánades,

desde donde empieza un juego de Mallo muy dilatado, el qual termina á poca distancia de la suntuosa casa llamada de la China, donde se fabrica la exquisita porcelana. En medio de los jardines está la Iglesia Parroquial de la Madre de Dios con la invocacion de las Angustias, para el pasto espiritual de los moradores de este sitio, que serán como seiscientos. Hay en dicha Iglesia cosas de buen gusto, especialmente el grupo de la Virgen María con su hijo difunto, executado en bronce, y colocado en el Altar mayor. Cerca de esta Iglesia hay un pequeño estanque de agua cercado de una barandilla de hierro con una torrecilla en medio, y peces para diversion de las Personas Reales. Tambien es muy singular la Estatua eqüestre de Felipe IV. que está en el jardin principal de Palacio: tiene diez y ocho mil libras de bronce, y se gastaron en la fundicion seiscientos cincuenta y seis quintales de dicho metal de ciento veinte y ocho libras de diez y seis onzas, y la altura, entrando los pedestales, sobre que está colocada, llega á ochenta y quatro palmos. ¡Qué grande pensamiento! En el jardin llamado de S. Pablo hay fuentes, adornos y

grupos de mucho gusto, especialmente el de bronce de Carlos V. con el Furor encadenado á los pies, y la siguiente inscripcion:

CÆSARIS VIRTUTE DOMITUS FUROR.

La casa destinada á las Fieras debia derribarse, y hacer otra, porque la incomodidad de las cárceles, estrechez y sombrío del terreno acaba pronto con sus vidas; de manera, que apenas hay leon que viva ocho, ó diez años, quando en la de la torre de Londres cuentan hasta quarenta, y lo mismo sucede con las demas especies. En quanto á los adornos, pinturas y cosas de buen gusto que hay en lo interior de esta Real Casa, se puede leer el Viage de España. Junto á este Palacio está el Monasterio de S. Gerónimo, cuya Iglesia es de una sola nave de gusto gótico, bien construida y espaciosa con tribunas para el Rey, Personas Reales y Familia, desde donde asistian á los Oficios de Semana Santa y otros, quando habitaban el Palacio. Lo demas del edificio nada tiene de particular, solo hay una huerta plantada de olivos, que dan testimonio de que el terreno de Madrid pudiera estar del mismo modo. Dexando la descripcion del Pra-

do para despues, y continuando desde la puerta de Alcalá los alrededores de Madrid, se camina junto á la cerca del Retiro ácia Levante por un paseo de dos filas de árboles frondosos; y concluida esta linea, torciendo á Mediodia por la misma alameda inmediata á la cerca, se llega á la puerta de Atocha, que es de muy mala fábrica y peor arquitectura; pero es regular que se haga luego otra muy buena. Entrando por dicha puerta mueve sobre la derecha un paseo delicioso, y tan ancho, que pueden rodar sin embarazarse mas de ocho coches á un tiempo, y á uno y otro lado dos muy buenos con hileras de árboles para la gente de á pie. Al extremo de este está el Convento de Dominicos llamado de nuestra Señora de Atocha con una puerta de comunicacion interior, por donde pasaban las Personas Reales á su tribuna en la Capilla de dicha Imagen, en la qual hay excelentes pinturas, muchas lámparas de plata, varios trofeos militares y alhajas muy preciosas, que han regalado los Reyes á esta Señora. La Iglesia y el resto del edificio no tienen cosa particular. Volviendo á la puerta de Atocha por el paseo que acabamos de referir, se da

principio al célebre paseo del Prado , que se extiende de Sur á Norte hasta la puerta de Recoletos , con una alcantarilla de 850 pasos geométricos de largo de á 5 pies castellanos cada uno , ancho de 11 pies de luz, y alto de 13 pies y $\frac{3}{4}$, construida el pie derecho de mampostería , y la bóveda de ladrillo fino para dar salida á las aguas de las calles , &c. segun lo manifiesta la siguiente inscripcion , que está sobre el arco del desagüe fuera de la puerta de Atocha junto al de la otra alcantarilla descubierta , que viene á la parte opuesta recogiendo las aguas desde la puerta de Recoletos , por donde corre un asiento gracioso de piedra con respaldo de hierro muy bien trabajado y dado de verde, y algunos puentecillos de comunicacion.

D. O. M.

AVSPICE CAROLO III. HISPANIARVM ET INDIARVM REGE
 SVPREMIQVE CASTELLAE SENATVS IVSSV HVNC
 AQVAEDVCTVM DCCCL. PASSVVM AD PVRGANDAM VRBEM
 ET AQVAS PLVVIAS A VIA ARCENDAS S. P. Q. MADRIDENSIS
 FIERI CVRAVIT ANNO A CHRISTO NATO MDCCLXXVI.
 BONAVENT. ROD. ARCH.

Todo este paseo está plantado de varias líneas de árboles uniformes con divisiones

para los coches, el Público y la arriería, sin incomodarse unos á otros. Concluidas las fuentes con todos los adornos, no se hallará tal vez en la Europa, dentro del recinto de una poblacion, recreo mas cómodo y magnífico, especialmente quando esté perfeccionado el Jardin Botánico con el Laboratorio Químico, y lo demas conducente al estudio de la Historia Natural, para el qual está demarcado el terreno que hay entre S. Gerónimo y Atocha. Para continuar con la claridad que nos hemos propuesto la descripcion de las obras exteriores de la Corte, es preciso volver á salir por la puerta de Atocha, desde donde empiezan los paseos de las Delicias, que estan como unidos al del Prado. Mueven, pues, estos desde dicha puerta, y baxan ácia Mediodia hasta la orilla del Canal de Manzanares, uno para la gente de á pie, y en este mismo otro en el centro reservado para las Personas Reales, y el de la derecha para coches, carruages y arriería, &c. Entrambos estan arboleados con dos lineas de álamos frondosos á cada orilla, y en sus inmediaciones hay algunas huertas para hortalizas, regadas con agua de noria. Acaban dichos paseos en

el Canal, y este empieza cerca del puente de Toledo á Mediodia de Madrid, siguiendo el curso del rio Manzanares, el qual le provee de agua en mucha parte con la que se filtra de sus arenas, y va á encontrar al rio Xarama junto al pequeño Lugar de Vacia-Madrid, que dista como quatro leguas de la Corte ácia Mediodia. Y aunque al presente no hay corrientes mas que dos por el atraso que causó la extraordinaria inundacion del dia 23 de Septiembre del año 1775, está abierta la mayor parte de la zanja, y se continúan los trabajos con tanta actividad, que no tardará mucho en concluirse, y lograr el Público las ventajas que promete. Al presente hay siete esclusas concluidas, que se llenan y vacian en pocos minutos. Se han plantado cerca de dos millones de árboles de varias especies, y entre ellos como cien mil moreras, y todos se riegan con agua del Canal, excepto los que estan antes de la primera esclusa, que la tienen abundante de una noria. En las laderas, especialmente de Levante, hay muchas huertas plantadas de frutales con buenas hortalizas. La pesca de anguilas, barbos, tencas y bogas es considerable, y lo sería mucho

mas á no haber perecido la mayor parte por la inundacion referida. Hay quatro molinos harineros con doce piedras corrientes y diez y ocho barcos de transporte, que conducen de setecientos á ochocientos quintales cada uno, con que halla el Público un 50 por 100 de ventaja en el ramo del yeso, y un 25 en la piedra de mampostería y pedernal; y concluida la nona esclusa, tendrá Madrid el pedernal, ladrillo, cal y yeso que necesite. Los paseos de las Delicias unidos á los del Prado forman uno solo de cerca de tres quartos de legua, y juntos todos á los de las laderas del Canal son de una extraordinaria extension, y todos arboleados. Para que nada quede por decir de los adornos exteriores de esta Villa, es preciso volver á la puerta de Atocha. Desde esta, pues, caminando ácia Poniente, deberá seguir el mismo paseo arboleado inmediato á la cerca, el qual está ya delineado y puestas las miras hasta la puerta de Toledo, que pide otra de buen gusto, desde la que mueve un ramal de camino ácia Poniente á encontrar el que empieza en el puente de Toledo, obra sólida, pero de malos adornos, con que se salva el anti-

guo, que era muy penoso, y sigue el principal desde el referido puente agua arriba de Manzanares, hasta unirse con el puente de Segovia, que es incomparablemente mejor que el otro; pero próximo á inutilizarse por la abundancia de arena que le cubre. Aquí arranca otro paseo espacioso en las márgenes del rio con dos filas de árboles en las laderas hasta encontrar la puerta de S. Vicente, por donde empezamos la descripción de los alrededores de la Corte. Y habiendo de hablar ahora de los edificios sagrados y profanos, que encierra esta Ilustre Villa, seguiremos el método de las seis partes, en que la divide D. Antonio Ponz en su Tomo V. del Viage.

El Hospital General, que se está construyendo inmediato á la puerta de Atocha, es un quadrado de seiscientos pies de largo por la fachada principal, que da á la calle de Atocha, y de seiscientos pies de ancho. En el centro deberá estar la Iglesia, y habrá seis patios grandes con otros dos mas chicos, y en las entradas, que hace la fábrica despues de este quadro, ha de haber otro patio de trescientos pies de largo, y ciento noventa y dos de ancho, y todo el fondo será con poca

diferencia de novecientos setenta pies. Se hace esta obra con tanto estudio, que se espera tendrá todo el complemento, y será en su linea el Hospital mas sólido, magnífico, cómodo y saludable de quantos hay en Europa. Se asegura, que concluido, se reunirán en él todos los que hay dispersos en el resto de la Corte, y que podrán alojarse muy bien mas de quatro mil enfermos, y los dependientes de la casa. El Convento de Trinitarios Calzados tiene Iglesia, claustros y escalera de buena arquitectura. Tambien lo es la de dos Casas modernas en la misma calle, una junto á las Monjas de la Magdalena, y la otra enfrente de dicho Convento. La Carcel de Corte es un grandioso y magestuoso edificio en todas sus partes, especialmente la fachada principal. Se compone esta de tres puertas, y sobre las dos laterales está la siguiente inscripcion:

REYNANDO LA MAGESTAD CATOLICA DE
D. FELIPE IV. AÑO DE MDCXXXIV. CON
ACUERDO DEL CONSEJO SE FABRICÓ ESTA
CARCEL DE CORTE PARA COMODIDAD
Y SEGURIDAD DE LOS PRESOS.

La Iglesia del Oratorio antiguo de los

Padres de la Congregacion del Salvador del Mundo puede servir de modelo por el gusto de su arquitectura y adornos. Yo no sé por qué está sin uso. Una de las mejores Iglesias , y la mayor de la Corte es la que fue de los Extinguidos, llamada antes Colegio Imperial , adonde se trasladó la Real Capilla de S. Isidro con las Reliquias de este Santo , y las de su muger Santa María de la Cabeza , y la fachada es bastante sólida y ostentosa , pero no está acabada. Se está haciendo la Iglesia de S. Francisco y el Convento : quando esté concluido todo , que es valiente empresa , juzgarán los inteligentes de su acierto. Se han quitado los adornos charros que habia en la fachada principal de la Casa Consistorial de la Villa , y parece mejor este edificio , porque es sólido , de buena arquitectura con quatro torres en las esquinas , balconage de hierro y escalera muy buena. Se celebran en esta Casa las Juntas de la Sociedad Económica , y pueden esperar muchas ventajas la agricultura y artes de la inteligencia y zelo de sus individuos. La Casa del Excelentísimo Señor Duque de Uceda enfrente de la Iglesia Parroquial de Santa Ma-

María, que al presente ocupan los Consejos, es un edificio tan ostentoso y perfecto, que apenas hay persona que pase por la calle, que no se suspenda á vista de su grandeza, y solo parece que no lo vieron los Arquitectos de los tiempos posteriores, segun el pésimo gusto de tantas obras como nos han dexado. La Real Biblioteca tuvo principio el año 1712; y sin embargo de ser tan moderna, encierra mas de cien mil volúmenes, muchos manuscritos originales, que debieran darse á luz, y un Monetario muy bueno. El Coliseo de los Caños del Peral es bastante grande y bien repartido. El Real Convento de la Encarnacion de Señoras Agustinas Recoletas, fundado por el Rey Felipe III. y Doña Margarita su muger, es obra de muy buena arquitectura. El atrio, la fachada exterior de la Iglesia, y el pórtico anuncian el buen gusto del Templo, en el qual hay tres Altares: el mayor todo de mármoles y jaspes exquisitos con quatro columnas de gran tamaño, y un Tabernáculo de exquisitas piedras y bronces dorados bellamente acabados; y todo sería magnífico, si correspondieran las quatro pinturas del cuerpo de la Iglesia. Los Altares co-

laterales son correspondientes al mayor. Dentro de la clausura hay cosas que embelusan: un Relicario con muchas preciosidades, excelentes pinturas originales de Autores de mérito, y un surtido prodigioso de Ornamentos sagrados muy exquisitos para celebrar los Oficios Divinos, que se hacen con la mayor magnificencia. El Colegio de Padres Agustinos Calzados, llamado de Doña María de Aragon, por haberlo fundado esta Señora, que fue Dama de la Reyna Doña Ana, una de las mugeres de Felipe II. tiene buena fachada, buena Iglesia y mejores claustros de piedra sillería, y arquitectura arreglada. Junto á la puerta de S. Bernardino está el Seminario de Nobles en una situacion deliciosa, que domina la campiña. El edificio, sin embargo de no estar acabado, es muy grande y con bellas distribuciones para su objeto. Tiene una buena huerta con hortalizas y algunos frutales regados con el agua de una noria. Se enseña á los Caballeros la Latinitad, Filosofia, Matemáticas y otras Ciencias, y hay un excelente método de educacion. El Excelentísimo Señor Duque de Veraguas confió la delineacion y construccion de su Palacio á un Arquitecto es-

trangero, que la erró desde el principio; pero D. Ventura Rodriguez ha corregido, en lo que cabe, sus defectos, y es una de las mejores casas de la Corte. Tiene una gran plaza en la fachada principal, y terrados en las esquinas con balaustradas y verjas de hierro, que la cierran, y un jardin espacioso plantado de árboles, con una fuente y algunas estatuas. Reynando el Señor Felipe V. por los años de 1720, se hizo el Quartel de Guardias de Corps, que es el mayor promontorio de la Corte, de ningun gusto de arquitectura; pero tan grande, que hay habitacion para seiscientos Guardias, y caballerizas para otros tantos caballos, con tres grandes plazas, y el mismo número de fuentes. Los Padres del Salvador del Mundo ocupan por Real concesion la Casa del Noviciado, que fue de los Extinguidos: la Iglesia es bastante grande y bien delineada con buen crucero, y el Altar, que está en este mismo al lado del Evangelio, es tan completo en todo, que puede tenerse por modelo: la Sacristía es espaciosa, llena de admirables pinturas y ricas alhajas; sobre todo la Custodia de oro guarnecida de diamantes: la Casa es grande y có-

moda , y tiene una buena huerta de recreo. El Excelentísimo Señor Duque de Altamira está haciendo un Palacio delineado por el Arquitecto D. Ventura Rodriguez , que no tendrá que envidiar al mejor de la Corte , segun parte de la fachada de Mediodia , que está ya casi habitable , con la singularidad de ser todos Españoles los que trabajan en el edificio y adornos. Se ha reedificado el Convento de Santo Domingo el Real de Señoras Religiosas Dominicanas , y es lástima, que la cerca del jardin ácia Mediodia sea una pantalla del adorno que podria tener aquella parte de terreno. Fundó esta Casa el mismo Santo Patriarca , y estan enterrados en ella un hermano , dos sobrinos del Santo , y Doña Constanza de Castilla , la qual trasladó á este Convento los huesos de su padre el Rey D. Juan, y del Rey D. Pedro su abuelo, con los de otros dos nietos de este ; y en el Coro está el sepulcro de la Infanta Doña Berenguela , hija del Rey D. Alonso el Sabio. Se tiene en mucho aprecio en esta Real Casa la Pila Bautismal , en que aseguran se bautizó Santo Domingo , y todas las Personas Reales reciben en ella las aguas del Bautismo. La Infanta Doña Juana , hi-

ja de Carlos V. muger del Príncipe D. Juan de Portugal, y Madre del Rey D. Sebastian, se volvió á la Corte de España despues de viuda, y fundó el Convento llamado las Descalzas Reales, que lo es de Señoras del Instituto de S. Francisco, por los años de 1560. La fachada de la Iglesia es de una arquitectura sencilla; y aunque aquella es chica, está adornada con gusto, y se celebran los Oficios Divinos con solemnidad y ostentacion; y durante la Octava de Corpus Christi está patente dia y noche el Santísimo Sacramento. Vistieron el hábito de Religiosas en este Real Convento Sor Margarita de la Cruz, hija del Emperador Maxímiliano, y de la Emperatriz Doña María, la qual despues de viuda, se retiró y acompañó á su hija hasta la muerte: las Infantas Doña Dorothea y Doña Mariana de Austria, y Doña María de Este, hija de los Serenísimos Duques de Módena. Inmediato á esta Real Casa está el Hospital de la Misericordia, que fundó la misma Princesa para la curacion de cierto número de Sacerdotes, Religiosos, ó Caballeros pobres, y es un edificio sólido y de bella arquitectura, con buena portada, y un patio espacioso y en-

losado con una fuente en medio. S. Antonio de los Portugueses se llama así por haberse construido el Hospital de esta Casa para los de aquella Nacion; pero se destinó despues para los Alemanes, y cedió el Rey, como Patrono, la administracion á la exemplar, é insigne Hermandad del Refugio, y se fundó con total separacion de dicho Hospital, en el qual hay una Iglesia toda pintada al fresco por Carreño, Rici, y el célebre Jordan, que hizo la mayor parte. El Real Hospicio mantiene cerca de dos mil personas, y las que pueden trabajan medias de seda y lana muy buenas, paños, bayetas, lienzos, alfileres y otras muchas cosas. Junto á la puerta de Santa Bárbara está el Convento de Mercenarios Descalzos con buena Iglesia y una huerta deliciosa. Enfrente se ha construido un edificio, que llaman Saladero, para abastecer á Madrid de tocino; y se puede asegurar, que en su linea no cabe obra mas perfecta, porque sobre ser grande y sólido, tiene todas las oficinas necesarias, bien distribuidas para la preparacion y conservacion de quanto se trabaja. La cerca de Madrid divide esta casa de la Fábrica de Tapices, desde donde mueve

el paseo de Chamberí ácia Norte. Hay en dicha casa algunas pinturas de buenos Autores , y un delicioso jardin con muchos frutales , ricas hortalizas y variedad de flores exquisitas. Una de las obras mas suntuosas de esta Villa es el Convento de la Visitacion de Religiosas de S. Francisco de Sales , que mandó construir el Rey D. Fernando el VI. para la educacion de Niñas nobles , el qual se empezó el año de 1750 , y se acabó el de 1757, habiéndose gastado sumas considerables. La Casa es demasiado grande , de buena fábrica , con una huerta espaciosa y arboleadada. La Iglesia es primorosa por lo exquisito de sus adornos , y por los mármoles , jaspes , pinturas , bronces , dorados , tallas y otras cosas singulares. El sepulcro del Rey fundador , que está en el crucero al lado de la Epístola , es obra de mérito , y está todo cubierto de mármoles y bronces : á la espalda corresponde el de la Reyna Doña Bárbara dentro del Coro , cuya sillería es de mucho gusto. La Sacristía es correspondiente al todo del edificio , y no se puede encarecer bastante el valor y gusto de los ornamentos y alhajas con que enriquecieron esta Casa sus fundado-

res. En el Convento de Carmelitas Descalzos hay una coleccion de pinturas originales muy apreciabiles , y la Biblioteca es de las mejores de Madrid. La Real Academia de las tres nobles Artes Pintura, Escultura y Arquitectura , que estaba antes en la Real Casa de la Panadería , situada en la fachada de Mediodia de la Plaza mayor , donde está ahora la Real Academia de la Historia , se ha trasladado á la calle de Alcalá á la casa que servia de almacen de Tabacos , la qual ha comprado S. M. y reedificado el Arquitecto Villanueva con mucho primor. En la habitacion baxa y entresuelos estan las Escuelas del Natural , Modelo , Dibuxo , Perspectiva , Arquitectura y Geometría. El principal se ha destinado para las Juntas de la Real Academia ; y en el segundo se ha colocado el nuevo Gavinete de Historia Natural , que ofreció á los pies de nuestro Soberano D. Francisco Dávila , Director, al qual se han juntado otras preciosidades; y de cada dia se aumenta de tal manera, que se puede esperar sea dentro de pocos años el mas singular de las Cortes de Europa. El Rey nuestro Señor mandó construir junto á este edificio el de la nueva

Aduana , que en lo grande , sólido , serio y noble de su arquitectura parece un Palacio Real ; y cabe que algunos Soberanos no tengan un alojamiento tan magnífico. Tiene cinco puertas , tres en la fachada principal , sobre las quales hay un gran balcon y balaustrada de piedra blanca , quatro órdenes de ventanas , tres grandes patios con una fuente , y un considerable número de sótanos bastante claros y enjutos , donde se almacenan los tabacos, plomo , naypes y otras cosas. En el primer piso estan los géneros y varias Oficinas pertenecientes á la Aduana y Despacho de Tabacos por mayor y menor : en el segundo la Direccion , y Oficinas de Rentas Provinciales y Generales , y la Administracion general y Oficinas de la del Tabaco , &c. y en el tercero la de Espolios y Vacantes , y la Real Lotería. Raro , ó ningun edificio se ha hecho en Madrid y casi en el Mundo , que haya sido tan criticado como la Casa de Correos en la Puerta del Sol ; y es tan original su arquitectura , que hasta ahora ninguno ha podido entender á que orden pertenece : lo cierto es , que tiene la desgracia de no gustar á nadie , y que con lo que se gastó , se pudo

haber construido otro, que hubiera sido mas util y adornado su sitio, que es lo mas principal de la Corte. No hay en esta claustro mas grandioso y de mejor gusto, que el baxo de S. Felipe el Real de Agustinos Calzados. Todo es de piedra berroqueña, de orden dórico, con veinte y ocho arcos sobre pilares en cada uno de los cuerpos de que se compone, y en medio hay un patio bien enlosado con una buena fuente de marmol. La escalera principal y el claustro alto son correspondientes; y la Biblioteca se compone de muchos y buenos libros. Si los grandes y poderosos Señores, á imitacion de los Excelentísimos Duques de Altamira y Veraguas, entrasen en el gusto de hacerse construir Palacios proporcionados á su carácter, como pueden muchos, sin mas trabajo que hacer buen uso de sus rentas, vivirían con mayor comodidad y placer, se adornarían con edificios magníficos las calles de la Corte, que lo merecen y no los tiene, y contribuirían al fomento de las nobles Artes; pues por mas que se esmere el Gobierno, jamás habrá muchos profesores sobresalientes, si no hay quien los ocupe, y volverémos al estado miserable de los

tiempos pasados. Los Excelentísimos Duque de Híjar y Conde de Fuentes reedificaron dos casas, que no tenían comodidad, ni gusto, y al presente lo tienen todo y hermosean sus respectivas calles. Una de las cosas que mas se debe apreciar en el mundo, son los buenos libros, y aun me atrevo á decir, que no puede ser racional el que no tenga este gusto, ni feliz una Nacion, si sus naturales no son instruidos. Las mejores Bibliotecas y casi únicas de los grandes Señores, son la del Duque de Alba, Duque de Medinasidonia, Duque de Medinaceli, Duque de Villahermosa y Marques de Santa Cruz. Tambien son numerosas y escogidas la del Excelentísimo Señor D. Manuel de Roda, la del Ilustrísimo Señor D. Miguel María de Nava, la del Ilustrísimo Señor D. Pedro Rodriguez Campománes, &c. Las Cortes de París y Londres tienen un vecindario incomparablemente mayor que esta; y no obstante que todos convienen, que en lo general son Lugares mas caros, es indubitable, que, guardando proporcion en el número de habitantes, es mucho mas considerable la riqueza de aquellas Cortes, que la de la nuestra: lo que se

atribuye en parte á sus preciosas manufacturas y á su gran comercio , el qual no se desdeñan hacer los Señores mas distinguidos ; los quales honran las Artes , y estiman al hombre de bien de qualquiera profesion que sea , y solo se desprecia al ocioso y vagamundo. La industria principal de esta Corte se reduce á algunos telares de medias de seda , cintería de lo mismo , y lo que se trabaja con mas perfeccion que en ninguna parte son las escopetas.

Las hijas de esta Villa son generalmente finas , bastante bien agestadas , dulces y afables en su trato , y de la mejor disposicion por su ingenio , é índole para una perfecta educacion. El total de estas y el de las otras Provincias , que habitan en esta Corte , será como de sesenta mil , poco mas , ó menos , y su industria pública consiste en ojalar unas vestidos en oro , plata y seda : otras en coser para el comercio de los Roperos de nuevo , y vestuarios de Regimientos : algunas en coser blanquería , hacer redecillas y bolsillos de seda para las tiendas del comercio , escofietas , batas , blondas , y para los caprichos que inventa la moda cada dia. No ha sido posible , por mas diligencias que se han practicado , cal-

cular el número de estas mugeres virtuosas , pero se hace juicio , que no pasan de diez mil. Segun este cómputo prudencial, restan cincuenta mil sin industria conocida; y aunque se tiene presente , que muchas hacen bastante en cumplir con las obligaciones de su estado ; pero es innegable, que las mas pasan la vida en un perpetuo ocio , en las calles , paseos públicos , teatros , en el tocador y visitas , y las menos disipadas en devociones mal arregladas, abandonando sus casas y faltando á sus obligaciones. Y como de cada dia va siendo mayor el luxo , y lo que se llama brillantez , en que malgastan sumas considerables , con que enriquecen á el estrangero industrioso , es preciso que sean muy gravosas á sus casas y al Estado ; y aun me atrevo á decir , que tienen la mayor parte en nuestra decadencia y ruina ; porque una muger ociosa y profana , es cierta especie de langosta , que todo lo devora. En esta clase estan comprehendidas las que el vulgo llama *Majas* , que son sin duda la mayor peste de la República. Un hombre juicioso y buen patriota no puede llevar en paciencia ver que se haga como carácter y distintivo de una Nacion tan seria

y circunspecta como la Española la introduccion, ó por mejor decir continuacion de un abuso tan reprehensible. Reflexione qualquiera sobre el trage de *Majos* y *Majas*, sus expresiones, tono, acciones, des-acatos y resabios despreciables, opuestos á toda buena educacion, modestia y discrecion, y verá sin preocuparse, si lexos de permitirse en los teatros y aun en la sociedad, convendria extinguir hasta el mismo nombre. Pero volviendo al punto de la desaplicacion de las mugeres, se debe confesar en obsequio de la verdad, que de poco tiempo á esta parte se han dedicado á hilar al torno algunas Señoras principales; de cuyo exemplo se puede esperar la aplicacion de las demas del pueblo. A este propósito se refieren aquí las preguntas siguientes, que un Par de Escocia hizo á las Señoras de su capital Edimburgo, y en ellas á las de todo aquel Reyno, para que el lector contrayga á las nuestras las que le parezcan mas adaptables.

¿ Si las hijas y hermanas de los mas ricos Comerciantes de Glasgow no se levantan muy temprano, y gastan quatro, ó cinco horas antes de comer en bordar, coser y hacer otras muchas cosas, que ven-

den en secreto, y de que se lisonjean en público?

¿Si una Señorita de Escocia, pareciéndola impropio estar sin marido, y no sabiendo cómo hallarle, no declaró que le buscaría en adelante por los mismos medios que los hombres solicitaban sus mugeres, dedicándose desde luego al trabajo de hilar por siete años, al fin de los cuales se halló con veinte mil marcos mas en su faltriquera?

¿Si esta Señora no se casó luego despues, y ha sido desde entonces una de las mejores mugeres, madres y amigas del pais?

¿Y si en tal conducta no habia gracia, entendimiento y dignidad, de que otras muchas hacen tanto alarde sin merecerlo?

¿Si Homero, encubriendo con el embeleso de la industria los deslices de Elena, no nos hace, no solamente olvidarlos, sino tambien tomar interes en sus desdichas?

¿Si con el mismo velo encantador, con que los encubrió, no añadió un nuevo lustre á la ternura de Andrómaca, constancia de Penélope, y hermosura de ambas?

¿Y si aquel gran Maestro del corazon

humano no sabia , quando hacia semejantes dibuxos de la vida , que le despertarian en todos los siglos venideros con absoluta independencia de sus caprichos y modas ?

¿Si el otro gran genio , y el mas inmediato á Homero , Milton , no sabia tambien el efecto que haría la descripcion de la vida de Eva hasta el punto en que se entregó á la ociosidad ?

¿Si hay en toda la creacion un objeto mas amable que una Señorita de distincion , que se emplea una parte del dia en cumplir con las obligaciones de su edad , y desprecia el resto de él todos los juegos , niñerías y encantos de la juventud ?

¿Si las Francesas , que parecen las mas descuidadas , no son en la realidad las mas aplicadas á mirar por la hacienda de sus maridos , que las demas mugeres de la Europa , aun quando incurren en algun deslíz contra el honor del matrimonio , asegurándose por aquel medio un cierto grado de respeto , que las mugeres de otras Naciones no podrian dexar de perder en tales circunstancias ?

¿Si la palabra *virtud* no se aplica siempre por los que la profieren á las calidades que mas estiman ?

¿Si

¿Si en la antigua Roma *virtus* no significaba ardor marcial?

¿Si en la moderna no manifiesta el buen gusto por las Artes liberales: en Francia la virtud particular: en Inglaterra el zelo patriótico; y en Escocia, en boca de nuestras abuelas, algunas veces recato, y otras el conjunto de la industria y frugalidad de una muger?

¿Y por consiguiente, si no se infiere de aquí que aquellas matronas estimaban tanto estas dos prendas como la mera castidad?

¿Ahora, pues, preguntaré, si no tenían razon de creerlo así, considerando que de dos males, que puede causar una muger viciosa á su marido, á saber, arruinar su hacienda viviendo él, ó dexarla á un bastardo, se duda cuál es el mayor?

¿Si no sería conveniente, que las Señoras de Edimburgo imitasen el exemplo de las de Glasgow en lugar de estarse toda la mañana en la cama, ó haciendo visitas inútiles, gastando las tardes y noches en niñerías, juegos y pasatiempos?

¿Si todo hombre, sea pobre, ó rico, cuerdo, ó loco, que piensa en casarse, no confiesa á sus amigos, que la frugalidad, é

industria entre otras calidades son los principales objetos, que pueden determinarle á hacer eleccion de tal muger?

¿Si muchos hombres no se acomodan al genio y constitucion de sus mugeres, quando reflexionan, que por el buen proceder y sabia conducta de ellas no se ven acosados de acreedores á sus puertas?

¿Si se halla en Escocia un caballero entre veinte, que por el estado de su fortuna pueda casarse en el pais?

¿Y siendo notorio en toda la Europa, aunque se ignore en Asia, que la mayor parte de los maridos se hace feliz, ó infeliz por sus mugeres, si las señoritas de este pais pueden esperar este uno por el hábito de una constante y repetida ociosidad?

¿Si los Padres de familia de Escocia no sienten la fuerza de esta pregunta?

¿Y si muchas de estas Señoritas con sus tias no están bien convencidas de ella, afectando á un mismo tiempo despreciarla?

¿Si una muger no es tan capaz de aprender á llevar las cuentas de su casa, como de jugar á los naypes?

¿Si una Holandesa no tiene, é inspecciona los libros de su marido, se entera

de todos los movimientos de su comercio, y le continúa quando enviuda?

¿Y si en recompensa la quiere su marido menos por esto mientras vive, ó no la dexa mas quando muere?

¿Si hay alguna duda en la respuesta á la primera parte de esta pregunta, preguntaré de nuevo, si las viudas en Holanda no estan mas bien dotadas, *cæteris paribus*, que qualesquiera otras de la Europa?

¿Y por qué encanto sucede todo esto á una clase de gentes tan tibias en el amor?

¿Si siendo las circunstancias de un pais por desgracia tales, que las mugeres de distincion no tengan siquiera maridos á escoger, sería impropio permitirles se instruyesen de los negocios en que entienden los hombres, puesto que no pueden manejarse, ni vivir con los que son peculiares de su sexô, á fin de mantener el respeto, é independendencia, que no le es posible obtener de otro modo?

¿Si puede haber reflexion mas dolorosa, que la que nace de ver tantas hermosuras con entendimientos sublimes, como se encuentran á cada paso en Edimburgo, condenadas á no poder cumplir con el destino de uno, ni otro sexô?

¿Si una de las primeras causas de la miseria humana no se origina del vacío, ú ociosidad de la mente?

¿Si la falta de ocupacion no es el motivo, por que en esta Capital de Escocia estan las Señoritas correteando todo el dia, freqüentando los paseos públicos, é Iglesias, donde sienten las penas, y no los gustos de la Religion?

¿Si en los escritos antiguos y en los romances modernos las escenas de Amor, y de Arcadia no son la misma cosa?

¿Si una de las muchas hijas de gente de distincion de una Aldea se tomase el trabajo de mirar como objeto de su proteccion los rebaños de su padre, dedicándose á lo menos una vez al dia á ver sus pastos, enfermedades, lana, lavadero, el modo de componerla, apartarla, hilarla, tintarla y texerla, no se vería con mejores colores, levantándose temprano, y exercitándose en cosas tan naturales con nuevos ánimos para continuarlas, y con nuevos gustos, sabiendo que servia de algo al género humano, y que cumplia con la obligacion de una hija, que se estaba preparando para esposa por el medio mas seguro y proporcionado?

¿Si todo esto no la daría tal viveza á sus acciones , que produxese en sus ojos la brillantez de los de Elena , la gallardía de los de Andrómaca , y la magestad de los de Penélope , en lugar de aquellas libres y provocativas ojeadas con que tantas parecen seguir á Venus ?

¿Si en los infinitos artículos que pertenecen á las manufacturas de lana , no se hallarían ocupaciones conformes á los varios gustos de las Señoras ociosas de Escocia , y aun diez veces mas ?

¿Si la Duquesa de Argyle no ha introducido en Amilton las manufacturas de encaxes con tanto amor y atencion , como si las necesitara para vivir ?

¿Si la Señora Doña María Louter no se divierte mucho mas en mirar y exâminar sus ricas y elegantes alfombras , cuya fábrica introduxo su marido en Louter-Hall para el mantenimiento de los pobres huérfanos , que en contemplar los deliciosos paisés pintados por ella misma , aunque tienen toda la delicadeza de Claudio Lorena , y toda la grandiosidad de Salvador de Rosa ?

¿Si la Duquesa de Argyle no vive ya en un pais abundantísimo en lana , donde

há doce años escasamente se hallaba una oveja?

¿Si la Duquesa de Bugleu, cuyo marido tiene una de las mejores cabañas que se conocen, la Señora de Roseverry, la de Lauderdale, y otras Señoras Inglesas, que se han casado con los caballeros de este país, en donde estan adoradas, aunque estrangeras, no son las primeras que promueven las manufacturas de lana?

¿Si no deben por conseqüencia estar muy ufanas de oír, que un corto número de mugeres habia hecho lo que no pudieron todos los hombres de Escocia, trayendo consigo el mayor de todos los tesoros, excepto sus personas; esto es, las manufacturas de lana, y el espíritu de la industria del país de sus padres al de sus maridos, para asegurar por este medio grandes rentas para sus nobles familias?

Las Señoras de nuestro país, que á imitacion de las referidas por el Par de Escocia promovieran y fomentáran la industria de encaxes, bordados, hilazas finas, flores artificiales, y muchas de las cosas que necesitan para su adorno, y aun saliesen alguna vez á visitar los pueblos de sus estados, llevando Maestras, que ense-

ñasen ocupaciones útiles á las hijas de sus vasallos , premiando á las que se distinguiesen , se harían admirar y amar de todos , como dechados de la virtud , en lugar de ser algunas el desprecio de los hombres juiciosos , que las ven pasar la vida en una continua disipacion , ocupada la pequeña parte que las queda de la mañana en ataviarse de mil maneras extravagantes , á presencia de sus Mentores ignorantes y afeminados , y cercadas de un esquadron de mugeres las mas inútiles , que ponen todo su cuidado en ganar su confianza con una torpe adulacion , distribuyendo las horas de la tarde en correr por las calles atropellando al pueblo sus insolentes cocheros para llegar al paseo á tiempo de poder hacer ostentacion de su gentileza y luxo ridículo , é instruirse de quanta bagatela se presenta para tener materia de conversacion ; porque como regularmente no toman un libro en la mano , no tienen otras imágenes que estas , y las que adquieren en otras concurrencias , ó espectáculos , haciendo alarde de Protectoras de sus Actores , entre quienes reparten , quando menos sus alfileres , y dan punto finalmente á la noche , juntándose en una

visita , donde , despues de sus cumplidos , empiezan y acaban con un exâmen riguroso de los miriñaques que lleva cada una , para tener asunto de que hablar hasta el dia siguiente , en que se vuelve á repetir la misma escena , pareciéndoles , que con solo haber dado sucesion á sus Casas , han satisfecho todas las obligaciones de su Estado. No habla esto , como habrá advertido el lector , con aquellas grandes Señoras que concurren al Hospital General á limpiar , aliviar , socorrer y consolar á los pobres enfermos : que han introducido en sus casas la industria de los tornos , y otras ocupaciones honestas : que cuidan de la educacion de sus hijos y criadas , y las auxilian para tomar el estado del matrimonio , ó Religioso : que se ocupan en coser sábanas , vendages , &c. para los Hospitales : que se despojan de sus galas , ó se privan á las veces de las superfluas para proveer de Ornamentos á las Iglesias : que dedican algunas horas para la buena leccion , y aun traducen algunos tratados para instruir á sus compatriotas en las obligaciones de su sexô : que no solamente cuidan de promover el santo temor de Dios en sus hijos y familia , sino que á sus expen-

sas envian Misioneros Apostólicos á sus pueblos : que contribuyen para la educacion de los hijos de sus pobres criados y vasallos : que por no estar ociosas se han aplicado al estudio de la Historia , Geografia , Física Experimental , Dibuxo , Música , &c. y finalmente que son en todo las delicias de sus maridos y de la sociedad , de las que pudiera citar algunas , cuyas virtudes son bien notorias.

Casa del Campo.

La REAL CASA , que llaman DEL CAMPO , está á Poniente del Real Palacio Nuevo á la otra parte del rio Manzanares , el qual se pasa por el puente de Segovia , que es el mas inmediato ; y para defenderla de las avenidas de dicho rio , se ha construido un parapeto sólido , entre el qual y la cerca de la Casa mueve un camino Real , que va á incorporarse con el de Castilla , y sirve al mismo tiempo de paseo delicioso para el Verano. El bosque interior de esta Casa tendrá como dos leguas de circunferencia con mucha caza menor. La habitacion no es grande , pero está adornada con jardines y arboledas frondosas. Enfrente de la fachada principal

está la Estatua eqüestre de Felipe III. sobre un pedestal , y pesa toda la máquina doce mil quinientas y diez y ocho libras de bronce. En este mismo sitio en los ángulos del jardin hay hermosas estatuas de marmol , y mas adelante en la misma calle del caballo se presenta una fuente magnífica tambien de marmol con otras dos buenas , pero no tan suntuosas. Siguiendo las arboledas, se llega á cinco hermosos y grandes estanques para pesca , y en las inmediaciones hay una casa para la cria de faysanes , y la conservacion de muchas aves, que se han traído de climas extraños.

Real Sitio del Pardo.

EL REAL SITIO DEL PARDO dista dos leguas de Madrid á su Norte. El camino puede reputarse por un paseo delicioso, porque está rio arriba , la mayor parte arboleado , y durante la estancia de la Corte , que es regularmente desde el dia siguiente de la Pascua de Reyes hasta la Dominica de Pasion , se ilumina todas las noches con faroles de cristal. El Emperador Carlos V. mandó construir este Palacio , y no lo habitó. Está situado en un

llano entre el rio Manzanares , y á la falda de unas colinas que le cercan por Levante. Considerando nuestro Rey la estrechez de los alojamientos , le ha hecho aumentar otro quadro por el lado de Oriente con un buen patio en medio ; de manera , que toda la Familia Real vive con comodidad ; y la fachada de Mediodia, que da á la plaza , hace una vista graciosa. Á mas de dicho aumento se han hecho en este Reynado un Quartel para Guardias de Corps , Caballerizas Reales , una gran casa para las familias de los Señores Infantes D. Gabriel y D. Antonio , Teatro , y varias casas de particulares : de suerte , que con el tiempo será un pueblo crecido. Las salas y piezas del Palacio antiguo se adornaron de pinturas de los Profesores mas célebres , y en la sala del Emperador se colocó una , que representaba la Batalla de Pavía con la siguiente inscripcion:

ANNO MDXXV.

CUM PAPIAM CINGIT NUMEROSO MILITE GALLUS,

ET TIMET INVICTI CÆSARIS ARMA PARUM,

VINCITUR , ET CAPTUS , POST FUNERA MULTA

SUORUM,

IMPERIO PARET , CAROLE QUINTE TUO.

Al otro lado del rio Manzanares ácia Poniente , sobre el qual hay un puente de piedra , pasada una subida incómoda , está el Convento de Capuchinos situado en una llanura deliciosa , desde donde se descubre claramente Madrid , y se ve mucho territorio poblado de bosques de encina y otros árboles. En la Iglesia de este Convento se venera la Imagen de Christo en el Sepulcro , que es obra perfectamente acabada. Como á media legua del Sitio del Pardo ácia Levante se halla la torre llamada de la Parada , situada en alto en un terreno todo arboleado , abundante de caza mayor y menor , especialmente jabalíes, venados y paletos.

Zarzuela.

El SITIO , ó CASA REAL DE LA ZARZUELA á dos leguas de Madrid , y media del Pardo ácia Oriente , está situada en alto con vistas muy agradables. Junto á la Casa hay dos jardines : el primero está sobre una terraza , sostenido de muchas bóvedas , y desde este se baxa al segundo por dos escaleras. Estan adornados de fuentes de buena agua , una cascada y varias estatuas de marmol. Hay una huerta,

que da frutas delicadas, y en el distrito de la Quinta, que está bien cercada, se coge bastante uva, de la qual se hace vino moscatel muy exquisito. El Rey y su Familia acostumbran pasar alguna vez á cazar durante la jornada del Pardo. La cerca de los bosques de este, incluyendo los de Viñuelas, el territorio de la Quinta del Duque del Arco, y del Sitio de la Zarzuela, se asegura que pasa de veinte leguas.

Real Sitio del Escorial.

EL REAL SITIO DEL ESCORIAL al Nord-oueste de la Corte, dista de esta siete leguas de buen camino con algunos puentes, de los quales es el mejor el que hay sobre el arroyo del Tercio. Antes de llegar á dicho Sitio, como á un quarto de legua en cuesta, se halla la Villa del Escorial, llamada *de Abaxo*, la qual es de corto vecindario, pero tiene una Iglesia Parroquial de muy buena arquitectura. En la cima del cerro en una hermosa llanura está situado el magnífico y singular edificio del Convento del Escorial de Padres Gerónimos, consagrado al invicto Martir Español S. Lorenzo, el qual fundó el Señor Fe-

lipo II. de gloriosa memoria, lo delineó el sabio Español Juan Bautista Toledo, y le dió la última mano Juan de Herrera, tambien Español y eminente profesor. Es tal la magnificencia, primor, riqueza y singularidad de las bellas Artes, que epiloga este suntuoso edificio, que habiéndole visto y considerado un sabio viagero Aleman, exclamó admirado:

Omnis structuræ cedat structura Philippi.

Pero como esto solo da una idea muy general de la grandeza de esta obra, referiré sucintamente todo lo mas especial del tiempo de su ereccion, y las obras que se han aumentado en este glorioso Reynado, empezando por la Iglesia. La planta de esta tiene la figura de una parrilla, por ser S. Lorenzo el objeto á quien se dedicó. Toda la fábrica es solidísima de piedra berroqueña de un corte y pulimento admirable. El techo está cubierto de plomo, y las torres, que son ocho, estan excelentemente distribuidas. La fachada de Poniente es la mas suntuosa, y tiene mas de doscientas ventanas. La portada principal, que está en medio, es de ciento y quarenta pies de longitud: el lienzo de Oriente es de la

misma dimension que el de Occidente, y estan adornados de trescientas sesenta y seis ventanas. El de Mediodia tiene quinientos y ochenta pies de longitud con trescientas y seis ventanas, y la fachada de Norte tres puertas grandes, las dos pertenecientes al Palacio Real, y la otra al Colegio; pero no es dicha fachada de tanta longitud como las antecedentes, ni tiene igual número de ventanas. La puerta principal de este edificio está en medio de la fachada de Poniente, y facilita la entrada al pórtico, que divide el Colegio y Convento, y de este se pasa al patio de los Reyes; cuya longitud es de doscientos y treinta pies hasta el pórtico de la Iglesia, que está enfrente, y ciento treinta y seis de latitud. Antes de llegar al pórtico del Templo, á distancia de quarenta pasos, hay siete escalones, que ocupan todo el ancho del patio. La fachada de esta Iglesia tiene cinco arcos: todos los adornos son primorosos, y sobre seis de sus columnas hay otros tantos pedestales con el mismo número de estatuas de piedra, que representan los seis Reyes de Israel; á saber, David, Salomon, Ecequías, Josías, Josafat y Manasés. Son tan grandes las referidas

estatuas , que aseguran , que la harpa de David pesa quince arrobas de bronce. Las torres son correspondientes ; y en la que está junto al Colegio hay treinta y una campanas dispuestas á manera de órgano para la consonancia. El espacio que ocupa la Iglesia en el todo de su plano es de trescientos sesenta y quatro pies de largo , y doscientos y treinta de ancho. Su arquitectura es de orden dórico con tres naves : el pavimento es de marmol blanco y negro ; y desde el suelo de la Iglesia hasta el remate de la cruz hay trescientos y treinta pies , y ochenta hasta la cornisa. La cúpula , que está preciosamente adornada , tiene sesenta y seis pies de diámetro : su circunferencia interior doscientos y siete , y la exterior doscientos noventa y cinco. Se sube al presbiterio por doce gradas de marmol , y á estas siguen otras cinco para llegar al altar mayor , el qual se compone de bronces dorados y piedras exquisitas. La mesa está aislada , y todo el pavimento embaldosado de jaspes y mármoles. Lo mas singular de esta obra es el tabernáculo , que tendrá como seis pies de elevacion. Y entre todos los adornos que le hermosean , tienen la preferencia ocho columnas

nas

nas de diáspero sanguineo de España, que, segun D. Guillermo Bowls, se sacaron de la cantera de Aracena en Andalucía. Los demas altares, cada uno en su linea, son de gran mérito, y no tienen cosa que no sea de mucho gusto; y aunque no puedo detenerme á referir sus particularidades, no omitiré la circunstancia de que en el del lado de la epístola hay una primorosa estatua de S. Lorenzo, que pesa diez y ocho arrobas de plata, y otra, que representa la Ciudad de Mecina, con una Custodia de oro en la mano derecha de peso de una arroba. De la Iglesia se pasa á la Ante-Sacristía, que es una pieza admirable, pavimentada de marmol blanco y pardo con asientos de nogal alrededor. La Sacristía es otra pieza excelente con el mismo pavimento, que acabamos de referir, y tiene ciento y ocho pies de longitud, y treinta y tres de latitud. Los preciosos adornos de pinturas originales de los mas célebres Autores, maderas singulares, mármoles, jaspes, bronces dorados, ornamentos, vasos sagrados, piedras preciosas, custodias de oro y plata, candeleros, y otras alhajas, no caben en la idea. El Panteon Real tiene una bóveda, don-

de se entierran los Infantes , Infantas y Reinas , que no han dado sucesion , y otra pieza donde se depositan los Reyes. Hay cosas de mucho precio y gusto , especialmente el altar y Crucifixo de bronce con todos los demas adornos de piedras exquisitas. Todas las urnas son de marmol , sostenidas de garras de leon de bronce dorado. La Portería del Convento tiene una pieza , cuya longitud es de sesenta pies , y cinco de latitud : pasada esta se entra en el claustro principal baxo , cuyo pavimento es de marmol , y su arquitectura corresponde al todo del edificio : luego se encuentra la escalera principal , que así por su suavidad , como por la claridad y adorno , es muy recomendable : tiene cincuenta y dos gradas , que hace una altura de treinta pies , y á mas de esta hay quatro descansos , á cuyo extremo estan las entradas á los claustros menores. El jardin , llamado de los Evangelistas , adonde corresponden las fachadas de dicho claustro , compite por todas sus circunstancias con el resto de la fábrica ; y el cenador , que hay en medio , tiene mucho que admirar. Las Salas Capitulares son tres , y las dos tienen ochenta pies de longitud , y mas

de veinte de latitud , y la que llaman Iglesia vieja , porque lo fue provisional mientras se hacia la actual , conserva una muy buena sillería , tres altares de mármoles y preciosas pinturas. Tiene esta pieza ciento y cinco pies de longitud , y treinta y quatro de latitud. El Coro es espacioso y magnífico : la sillería alta y baxa , con ciento veinte y ocho asientos , es de maderas exquisitas de los dominios del Rey de España , y su arquitectura , con todos los demas adornos , es de un gusto admirable : la longitud es de noventa y seis pies , y de cincuenta su latitud. Corresponden á la magnificencia de esta grande obra el facistol , que sobre ser la mayor parte de bronce y tener veinte y seis pies de elevacion , se mueve al menor impulso : los libros de música pasan de doscientos , y faltan expresiones para decir el primor de su letra , y delicadeza de vitelas y miniaturas. En los lados del Coro hay dos órganos , y otros dos en los testeros de la nave mayor , todos de admirable arquitectura ; pero los últimos son mucho mayores y mas suntuosos. ¿ Cómo podría faltar entre tanto cúmulo de preciosidades una famosa Biblioteca ? No solamente , pues , hay una,

sino dos, alta y baxa, sobre el pórtico de la Iglesia. Esta última tiene treinta pies de elevacion, y ciento noventa y quatro de longitud: lo mismo tiene la alta, y una y otra estan pavimentadas de mármoles con muchas ventanas, que dan grande claridad. Los estantes, ó armarios son de madera exquisita y de igual arquitectura. En la baxa estan guardados varios códices excelentes, libros preciosos y raros de dibuxo, Historia Natural y otras materias. En la alta hay, á mas de un número considerable de libros impresos de las lenguas Orientales, muchos manuscritos apreciables de Padres Griegos y Latinos; de manera, que los volúmenes de las dos serán como treinta mil. Estan las dos piezas adornadas con pinturas alusivas á todas las Ciencias y Artes, y tienen muchas mesas de mármoles, con otras alhajas de grande gusto. Hay varias entradas del Convento á Palacio; y aunque este no es un edificio ostentoso, pero es de buena arquitectura, y corresponde al fin que se propuso el Fundador. Regularmente se entra al Colegio por el mismo pórtico del Templo; pero tambien hay comunicacion á este por el coro de la Iglesia. Su fábrica

ca, por lo que respeta á las habitaciones y otras cosas, es por el término de la del Convento, y el instituto es enseñar la Filosofía y Teología, á cuyo fin estan destinadas dos piezas muy buenas. Hay un Seminario para la educacion de quarenta jóvenes, poco mas, ó menos, á los quales se contribuye con todo lo necesario para la subsistencia. Este edificio, aunque bueno como los demas, es de poca extension. No me detengo, por no molestar, en referir lo singular de las galerías, jardines, huertas, número de fuentes primorosas, patios, oficinas, y otras mil cosas que completan la grandeza de este suntuoso edificio, que es sin duda en todas sus partes uno de los mas insignes y magníficos del mundo. Al Norte del Escorial estan las casas, que llaman de Oficios, las quales son muy buenas, y sirven de alojamiento á las personas principales que siguen la Corte. S. M. que Dios guarde, ha costeado una mina subterranea de ciento ochenta pies de longitud para la comunicacion de dichas casas con el Palacio, la qual es de suma comodidad en tiempo destemplado. A la misma banda estan las Caballerizas Reales y los Quarteles de

Guardias. La casa que se ha hecho á expensas de los Señores Infantes D. Gabriel y D. Antonio para su familia, baxo la direccion de D. Juan Villanueva, Arquitecto del Escorial, es grande y bien repartida. Tambien acreditan el gusto de este Arquitecto las dos de recreo para el Serenísimo Príncipe de Asturias y el Señor Infante D. Gabriel. La piedad de Su Magestad ha costeado la fábrica del Hospital, y contribuye para la manutencion de quarenta enfermos con separacion de hombres y mugeres. Se ha construido un Teatro de mucho gusto, y esperamos del zelo con que S. M. promueve las Artes, que cada dia se hermoseará mas este célebre Sitio.

Sitio Real de S. Ildefonso.

El SITIO REAL DE S. ILDEFONSO, distante de la Corte ácia Norte catorce leguas, está situado en una hermosa llanura, rodeado de montes, menos por la parte de Poniente. El clima es sumamente frio, y solo lo habitan las Personas Reales los meses de Julio, Agosto, Septiembre y parte de Octubre, en cuya estacion es muy delicioso; bien que en los dos últimos acos-

tumbra ser bastante desapacible. A la entrada hay una hermosa puerta de hierro, y luego se halla una grande esplanada con buenos edificios á una y otra parte, y enfrente está el Palacio Real, que es bastante cómodo, de buena arquitectura, y adornado de excelentes pinturas, con una coleccion de estatuas griegas de rico marmol, que merecen otro destino de mayor lucimiento. Hay 3357 personas, una insigne Colegiata con Abad mitrado, y un Cabildo Eclesiástico de Canónigos y Racioneros. La fábrica Real de Cristales es de las mejores de Europa, y se trabajan lunas para espejos, que han aventajado á las de Alemania y Venecia. Tambien hay otra de herrages, de limas de toda especie, y de instrumentos para las artes. Sobre todo es celebrado este Sitio por lo primoroso de los jardines, cuya cerca tiene mil y quinientas toesas de extension, toda de piedra. Lo mas admirable es, que en un suelo de peña viva y en un clima tan frio haya podido el arte hacer producir naranjas, fresas, frambuesas, grosellas, flores, frutas exquisitas y variedad de árboles exóticos, que se han llevado de todas partes. La multitud y variedad de

fuentes, que estan graciosamente distribuidas y arrojan mucha copia de agua, aventajan á las celebradas de Versailles por ser el agua clara y limpia; y aunque no hay ninguna que no sea soberbia, son las mejores las de las Ranas, la Fama y la de los Baños de Diana. La mayor parte de los mármoles de estas y de las estatuas es de Granada, y algunos de Carrara. De la cima y faldas de la montaña nacen cantidad de arroyos, de los quales muchos se recogen en un receptáculo en lo mas elevado de los jardines, desde donde se distribuye el agua por una bella cascada á las fuentes, y otras forman el rio Eresma, y dos arroyos, que se despeñan por los alrededores del Sitio, en los quales hay muchas y delicadas truchas para el recreo de S. M. Finalmente en los dilatados montes y terreno de su circunferencia hay muchos paletos, venados, lobos y otras muchas cazas, y la manteca de vacas es muy exquisita.

Sitio Real de Aranjuez.

EL REAL SITIO DE ARANJUEZ, distante siete leguas de Madrid ácia Mediodia con un camino sólido, espacioso y arboleado

mucha parte, está situado entre los rios Tajo y Xarama en una dilatada y amenísima estancia. Como una legua antes de llegar á este Sitio, yendo á la Corte, á la otra parte del cerro llamado de las Salinas, empieza una calle de árboles frondosos á uno y otro lado como de un quarto de legua, hasta llegar al rio Xarama, sobre el qual hay un puente de veinte y ocho ojos, ancho y muy largo, con banquetas á una y otra parte para la gente de á pie, construido de piedra, hermosa por su blancura y solidez, obra verdaderamente magnífica por la sencillez de su arquitectura. Pasado este puente dan principio otras dos calles de árboles altos y muy frondosos, especialmente la que llaman Calle Nueva, en cuyas laderas hay muchas huertas deliciosas con muchos árboles frutales, parras, hortalizas de varias especies, fresas y espárragos de grande tamaño. Concluidos estos frondosos y dilatados paseos, que tendrán como una legua cada uno, se encuentra un puente de barcas sobre el rio Tajo, que facilita la entrada á una plaza espaciosa, adornada de bellos edificios, sostenidos de arcos de buena piedra en toda su circunferencia, y en medio una

hermosa fuente. A la derecha ácia Oriente de Palacio hay un jardin, cuyas fuentes y adornos hacen una vista agradable. Tambien es muy lindo el que sigue, llamado de los Infantes, cercado de verjas con los bustos de los doce Césares, y varias piezas de escultura de lindo gusto. Junto á estos jardines está el Palacio Real, que delineó el célebre Español Herrera, y ahora se han añadido dos alas á la fachada principal, que está á Poniente, y enfrente se han hecho dos buenos Cuarteles para quatro Compañías de Guardias Españolas y Walonas. Al Norte de Palacio, pasada la cascada que forman las aguas del Tajo, hay sobre la derecha un laberinto de grandes y amenos jardines, poblados de árboles tan altos y frondosos, que su toldo impide la entrada al sol por todas partes, y estan adornados de muchas fuentes; pero las de mejor gusto son las de Neptuno, Baco y Tritones, &c. El jardin de la Isla, en cuyo sitio se juntan los rios Tajo y Xarama, es cosa muy singular. La poblacion parece una Ciudad: es toda nueva y capaz de alojarse mas de 10000 personas. Todas las casas son uniformes, las calles demasiado anchas

con agua á la mano para regarse siempre que se quiera. Hay una Parroquia llamada Pagés, las Capillas de Palacio y S. Antonio, y el Convento nuevo de S. Pedro Alcántara, que en el todo de su solidez, arquitectura de Iglesia y casa, adornos, pinturas del Caballero Mengs, y Bayeu, Pintores de Cámara, jardin y huerta, es un monumento de la magnificencia de nuestro Soberano. Tambien son obras de mucho mérito la casa para los dependientes de los Señores Infantes D. Gabriel y D. Antonio, la que llaman de Oficios, el Teatro, la casa de las Vacas, las dos de Montas, la de los Gusanos de seda en la nueva Valencia y otras. La Plaza de Toros se parece en todo á la de Madrid. Sobre lo dicho hay algunos paseos muy anchos, que forman calles de árboles de extraordinaria corpulencia y altura: el del Caracol tiene mas de una legua de largo, y el de la Reyna pasa de media. Como á la entrada de esta sobre la izquierda junto al rio Tajo hay un jardin llamado Primavera por la variedad y abundancia de flores, y junto á la casa de Oficios una fuente de mucha agua. En el distrito del Sitio, que es muy dilatado, hay mucho paletto, venados, ja-

balíes , chochas , perdices y otras muchas cazas. Se ha hecho poco há una grande acequia para tomar el agua del Xarama, y regar una gran parte de terreno , en que han probado bien las moreras ; y al presente se está construyendo un puente de piedra sobre el Tajo para la comunicacion de los Lugares , que estan ácia Oriente de Palacio. Se puede asegurar sin exâgeracion, que ningun Soberano de la Europa tiene una Casa de placer tan deliciosa para los meses de Abril, Mayo y parte de Junio.

Boadilla y Villaviciosa.

BOADILLA , poblacion de 294 personas, distante aun no tres leguas de Madrid ácia Poniente , puesta en una hermosa y dilatada llanura , es digna de memoria por el Palacio del Señor Infante D. Luis, el qual será magnífico y gracioso quando esté concluido. Tiene al presente la fachada principal tres puertas , adornada la del medio con quatro columnas dóricas en su primer cuerpo , y dos jónicas en el segundo, y en la plaza , que se forma delante , deberá haber una fuente magnífica. La otra fachada , que mira al jardin , es corres-

pondiente á la referida , y enfrente se ha de colocar otra fuente de marmol mucho mas suntuosa , que consistirá en tres tazas con adornos de tritones, niños, delfines agrupados , ninfas , y otros primorosos adornos de baxos relieves de conchas y otras cosas. Son muy exquisitas las que hay en este Palacio, especialmente el Oratorio, tribuna, coleccion de pinturas y Biblioteca. Los jardines y huerta estan hermoseados de variedad de flores y frutales, y por el medio pasa un arroyo, sobre el qual se ha construido un puente muy sólido. Tiene esta Villa una Iglesia Parroquial y un Convento de Monjas, cuyo Templo es de buena arquitectura, y bien adornado. Hay en las inmediaciones un monte de dos leguas de circunferencia, poblado la mayor parte de encina con mucha caza de venados, paletos, liebres, conejos y perdices.

VILLAVICIOSA, Villa de 639 personas, del Condado de Chinchon, que posee el Señor Infante D. Luis, distante una legua de Boadilla : es memorable por haber fallecido en el Palacio el Señor Rey D. Fernando VI. el dia 4 de Agosto de 1759. Tiene dicho Palacio la figura de un casti-

llo; y aunque es pequeño, nada le falta de quanto se puede desear para la comodidad de un gran Señor, y basta saber, que es obra del célebre Juan de Herrera. La poblacion está bien situada con buenos edificios, arboledas y huertas deliciosas, regadas con agua de fuentes, en las quales se cogen fresas, sabrosos espárragos y frutas. Hay una Iglesia Parroquial, un Convento de Frayles y un monte de las mismas circunstancias que el de Boadilla.

TOLEDO, *Toletum*, Ciudad de 16188 personas, antiquísima, nobilísima, é Imperial, Corte de los Reyes Godos y Moros, Arzobispado de quinientos mil ducados, Primada de las Españas, Tribunal de Inquisicion, Universidad, é Intendencia; está situada á 13 grados y 20 minutos de longitud, 39 y 50 de latitud sobre una roca elevada, bordeada del rio Tajo, excepto la parte Septentrional. El clima es desapacible, y el calor intolerable en el Estío por la reverberacion del sol, que ocasionan los montes que la cercan y dominan. El terreno es montuoso casi en la mayor parte; pero las huertas, que llaman del Rey, y la Vega, que riegan las aguas del Tajo, dan frutas, hortalizas y

legumbres. Las carnes y cazas son sabrosas ; y el pan , que llevan diariamente del Lugar de Bargas , es harto bueno. El Tajo, sobre el qual hay dos puentes de piedra, provee de muchas y excelentes anguilas y barbos. Las calles son irregulares , angostas , en cuesta y torcidas , sin plaza de mérito , ni fuentes ; por cuya razon se sirven los naturales de agua de cisternas , y para todo uso se sube del rio con caballerías. Tiene quatro puertas principales, veinte y cinco Parroquias con la Iglesia Catedral , diez y seis Conventos de Frayles y la Casa de los Extinguidos, veinte y tres de Monjas , quatro Colegios , tres Capillas públicas, y catorce Hospitales. Entre todos los edificios sagrados de esta nobilísima Ciudad debe preferirse la Iglesia Catedral , que es sin duda de las mayores del Mundo. La hizo construir primeramente el Rey Flavio Recaredo el año de 587 ; y habiéndola ocupado los Mahometanos el de 714 , y destinádola para Mezquita , pasados 376 años, fue reconquistada la Ciudad por el Rey D. Alonso el VI. y se debió al zelo religioso del Arzobispo D. Bernardo y de la Reyna Doña Costanza , que se expiase la Iglesia,

arrojando de ella á los Sarracenos , la qual se reedificó despues por el Santo Rey D. Fernando y el Arzobispo D. Rodrigo, el qual hizo á la toma de esta Ciudad el siguiente epigrama.

*Obsedit securam suam Castella Toletum
Castris sibi septena parans, aditumque re-
cludens*

*Rupibus alta licet, amploque, situ populosa,
Circumdante Tago, rerum virtute referta
Victa, victu, carens, invicto se dedit hosti.
Medinacælim, Talaveram, Conimbria plau-
dat.*

*Abula, Secobia, Salamantica publica septem
Cauria, Colar, Ischar, Medina, Canales,
Ulmus & Ulmentum, Magerit, Atienca, Ripa,
Oxoma cum fluvio lapidum, Veleranica
Maura,
Escalona, Fita, Consogra, Maqueda, Buy-
tragum,
Victori sine fine semper modulentur ovantes
Aldephonsi tui resonent super astra trium-
phi.*

Este Templo , pues , que en magnificencia y riqueza puede competir con los mas suntuosos del orbe , cuyos claustros estan adornados de preciosas pinturas de los cé-
le-

lebres profesores Bayeu y Maella, tiene quatrocientos y quatro pies de longitud, doscientos y dos de latitud, y ciento y sesenta de elevacion la mas alta de sus cinco naves, en las que hay ochenta y quatro grupos de gusto gótico. La arquitectura, escultura, talla y pintura son la admiracion de todos. La Capilla dedicada á la Madre de Dios baxo el título del Sagrario tiene mil cosas primorosas. Está dicha Señora colocada sobre un trono de plata de cincuenta arrobas; y el tesoro de alhajas preciosas con que la han enriquecido las Personas Reales y otras es sumamente precioso. Tambien son especiales las Capillas de los Reyes Nuevos y la Muzárabe. En esta se canta el Oficio llamado Muzárabe, el qual se usó en España hasta el reynado de D. Alonso el VI; en cuyo tiempo se introduxo la Liturgia Romana. El Cardenal D. Francisco Ximenez de Cisneros, de gloriosa memoria, hizo imprimir el Oficio y Misal Muzárabes, y poco há se ha reimpresso este último á expensas del Excelentísimo Señor Lorenzana, dignísimo Prelado de esta Santa Iglesia. Entre otras innumerables y exquisitas alhajas es muy recomendable la Librería, no tanto por sus

muchos volúmenes, como por los Concilios Nacionales, originales manuscritos, y varios Códices raros y muy preciosos, de que carece el Público. También es singular la custodia grande de gusto gótico, trabajada por Enrique de Arfe. Pesa setecientos noventa y quatro marcos, cinco onzas y dos ochavas de plata dorada, con doscientas y sesenta figuras, y tres varas de altura, poco mas, ó menos. Tiene en el centro otra de oro de peso de cincuenta y siete marcos, ocho castellanos y quatro tomínes, guarnecida de piedras preciosas, tan primorosamente trabajadas, que no es facil explicarlo. La torre y campanas corresponden á la grandeza del edificio. Tiene aquella veinte pies de hueco, otros tantos de grueso y doscientos ochenta y quatro escalones. Alaban y aun admiran los Arquitectos el Hospital de S. Juan Bautista, el de los Expósitos, el de S. Juan de los Reyes y S. Pedro Martir, la Iglesia y Casa que fue de los Extinguidos, las de las Monjas Gaytanas, Capuchinas, Bernardas, Gerónimas y Agustinas de S. Torquato, toda la fábrica de Recoletos, las fachadas é Iglesias de Trinitarios y Carmelitas Descalzos, las casas de los Vargas

y Condes de Mora , la Consistorial y las puertas de la Ciudad. El Alcazar , ó Real Palacio , en que trabajaron los insignes Arquitectos Españoles Alonso de Covarrubias y Luis de Vergara , Gaspar de Vega y Francisco de Villalpando , y que se cree haberse edificado la primera vez por el Rey D. Alonso X , mejorado despues por Carlos V , abandonado en los siglos pasados , y ahora reedificado con toda perfeccion por el Señor Arzobispo , y destinado para Hospicio , donde se trabajan terciopelos , tafetanes , pañuelos y otros géneros de seda de buena calidad ; es sin duda uno de aquellos grandes monumentos , capaz de acreditar el gusto de toda una Nacion. Finalmente el Autor del Viage de España asegura , que á mas de las innumerables antigüedades Romanas y Góticas , célebres pinturas y primores de escultura que hay en esta poblacion , solo el número de columnas de todos tamaños asciende á una docena de millares. Ilustran á esta nobilísima Ciudad las virtudes , profunda sabiduría y cuna de sus insignes Prelados los Eugenios , Ildefonsos , Julianes , Eulogios , Eladios , D. Bernardo , Rodrigo Ximenez , Gil Carrillo de Albornoz y Tenorio , co-

mo asimismo D. Pedro Gonzalez de Mendoza, Francisco Cisneros, Juan Távera, Silicéo, D. Sancho, y D. Juan Infantes de Aragon, D. Sancho Infante de Castilla, D. Alberto Archiduque de Austria, el Infante D. Luis en este siglo, y otros innumerables. No se gloria menos de tantos y tan célebres Concilios Nacionales y Cortes, que se celebraron en ella, y de haber sido patria de muchos varones esclarecidos en virtud, Letras y Armas. Antiguamente era esta Ciudad el emporeo de las manufacturas de todo género de sedas, y de telas exquisitas de oro y plata; y en el dia es poco, ó nada lo que se trabaja, y sus naturales estan reducidos á la mayor miseria. A la falda del monte junto al rio, ácia el Norte de esta Ciudad, se ha establecido una fábrica Real de hojas de espada por medio de una máquina, que se mueve al impulso del agua.

ALCALA DE HENARES, *Complutum*, Ciudad de 4770 personas, está situada en suelo llano, cercada por la parte de Oriente y Mediodia de montes pelados, á las márgenes del rio de su nombre, á 40 grados y 30 minutos de latitud, 14 y 32 de longitud. El clima es desapacible en todas estaciones, y la campiña, que es muy lla-

na y dilatada , produce muchos granos, que es su principal cosecha. Se entra á la poblacion por ocho puertas. Las calles son llanas , pero mal empedradas , con edificios de poco gusto , dos buenas plazas, quatro fuentes, tres Parroquias , comprehendida la Magistral de S. Justo , diez y nueve Conventos de Frayles , ocho de Monjas , un Beaterio , quatro Hospitales , nueve Colegios , Palacio Arzobispal , Universidad mayor , Biblioteca pública y Coliseo. Entre todos los edificios referidos debe tener la preferencia el que fue Colegio mayor de S. Ildefonso , fundado por el gran Cardenal de España Francisco Ximenez de Cisneros , obra magnífica por su fachada , y tres patios sostenidos de varios órdenes de columnas. La Iglesia no es muy grande , pero es de buena arquitectura , y en medio de ella está el sepulcro de marmol del Fundador , el qual es obra singular por lo precioso de sus adornos y enrejado , y tiene el epitafio siguiente:

CONDIDERAM MUSIS FRANCISCUS GRANDE LICEUM
 CONDOR IN EXIGUO NUNC EGO SARCOPHAGO
 PRÆTEXTAM JUNXI SACCO , GALEAMQUE GALERO
 FRATER DUX PRÆSUL CARDINEUSQUE PATER
 QUIN VIRTUTE MEA JUNCTUM EST DIADEMA CUCULLO
 CUM MIHI REGNANTI PARUIT HESPERIA
 OBIIT ROÆ VI. ID. NOVEMB. M.D.XVII.

La Biblioteca es pública, y tiene muchos y buenos libros. Tambien es obra de alguna consideracion el Palacio de los Arzobispos de Toledo, en el qual hay dos patios muy buenos con adornos admirables de arcos y columnas, y en la fachada del jardin hay cosas muy particulares. Tienen igualmente su mérito la Iglesia de Monjas Bernardas, la de la Magistral de gusto gótico, la del Colegio que fue de los Extinguidos, y la fachada, cuyo edificio se destinó por Real Decreto para Universidad. No es de tanto gusto la Iglesia de S. Diego de Religiosos Franciscos; pero es muy buena la Capilla, en que se veneran las Reliquias de este Santo, depositadas en una urna primorosa. Se honra esta nobilísima Ciudad con sus Santos Niños Justo y Pastor, Mártires insignes, cuyos cuerpos se veneran en la Iglesia Parroquial de S. Pedro en la Ciudad de Huesca, como se manifestó en la célebre obra de las Actas de los Mártires de Ruinart. Su famosa Universidad fue en tiempo de su Fundador el gran Cardenal, y aun despues por mas de un siglo teatro glorioso de las Musas. Hablen por todos los esclarecidos Profesores de las lenguas Griega y Latina Antonio de Nebrija, Diego Lo-

pez de Zúñiga, Juan de Vergara, Demetrio Ducas, Cretense, y de la Hebrea y de mas lenguas Orientales Fernando Pinciano, Alonso de Zamora, Pedro Coronel y Alonso el Médico, todos los quales trabajaron en la Biblia Poliglota, que ha sido y será la admiracion de los Sabios. Así florecian las Ciencias en aquellos tiempos dichosos, que tenia la Nacion quien las fomentaba y protegia, y á buen seguro que nos miraban y trataban entonces con mas respeto los Escritores extranjeros. La campiña del distrito de esta Ciudad, que es fertil y llana, y á manera de Castilla desarbolada, podría ser una huerta deliciosa y abundante de todos frutos, si, como se pensó, se sangrara el rio Henares en las inmediaciones de Guadalaxara, y se conduxesen las aguas por un canal al territorio de esta Ciudad, que por no tener industria alguna, ni mas frutos, que el trigo y la cebada, quando asisten las lluvias, entra en el número de las miserables del Reyno.

LOECHES, Villa de 794 personas, está situada en llano, y todo su terreno es pedado y árido, y solo da trigo y cebada en años lluviosos. Tiene una Iglesia Parro-

quial y dos Conventos de Monjas. En el de las de Santo Domingo, que son las únicas Descalzas, que se conocen en España de este instituto, hay mil cosas dignas de admiracion, porque el todo del edificio es sólido y de muy buena arquitectura: tambien lo es la de su Iglesia y Sacristía, y en una y otra hay muchas y magníficas pinturas del célebre Pintor Pedro Pablo Rubens, de Pablo Veronés, del Basano, del Ticiano, de la escuela de Martin de Bos, de Tintoreto y otros. Fue Fundador de esta obra singular D. Gaspar de Guzman, Conde-Duque de Olivares, y Privado del Señor Felipe IV. en cuyo tiempo fue la época mas infeliz de España, despues del dichoso reynado de Fernando el Católico.

MEJORADA, poblacion de 463 personas, está situada en alto, pero con buen piso, cerca del rio Xarama, del qual se toma por una grande acequia agua suficiente para regar su vega dilatada y fertil de suyo, pero mal aprovechada por la desaplicacion, ó poca inteligencia de los naturales; sin embargo da granos, legumbres, hortalizas y frutas. Tiene una Iglesia Parroquial, en la qual hay una Capilla con

estatuas de marmol, ricas pinturas, y otras cosas de mucho gusto. A la otra parte del rio hay un Convento de Mercenarios Descalzos, en cuya Iglesia se venera una Imagen de Jesu-Christo, y concurren muchas gentes de la Corte y otras partes á cumplir sus promesas.

ARGANDA, Villa de 2502 personas, está situada en suelo desigual, distante como una legua del rio Xarama. El clima es muy saludable, y la campiña, que es bastante dilatada, está toda plantada de viñas y parte de olivos en los cerros suaves que tiene ácia Levante, y es considerable la cosecha de vino, que aunque bueno para todo pasto, podría mejorarse mucho, si los naturales supieran beneficiarlo. Las calles son algo incómodas, pero hay buen case-
río, con muchas fuentes de buena agua. Tiene una Iglesia Parroquial y varias casas de las Comunidades Religiosas de Madrid, donde acopian el vino necesario para su consumo.

BALLECAS, Villa de 2926 personas, está situada en llano con buen clima, y campiña árida, bastante dilatada con buenas tierras de labor, las que, si asisten las lluvias, dan trigo y cebada de buena ca-

lidad. Las calles son espaciosas , pero sucias y mal empedradas. Hay una Iglesia Parroquial bastante capaz, y cerca de ella una fuente abundante de buena agua. Esta poblacion es muy conocida, porque sus naturales proveen de pan la Corte, de la qual dista solo una legua. La mayor parte de su terreno pudiera estar plantado de olivos; pero no quieren aplicarse á fomentar este ramo, que les podría sostener en los años que no asisten las aguas.

COLMENAR DE OREJA, Villa de 4434 personas, está situada en una deliciosa llanura con clima muy saludable, y terreno fertil y abundante de vino, aceyte, mediana de granos, frutas y hortalizas de sus huertas, las quales se riegan por un caz que toma mucha agua del rio. Tiene una Parroquia, cuya Iglesia es de tres grandes naves, y de buena arquitectura, un Convento de Frayles, otro de Monjas y dos Hospitales. Hay fábricas de paños ordinarios, de sogas, de tinajas muy grandes, de cordoban, suela y valdeses, muchas canteras de piedra blanca, muy sólida y hermosa, de la qual se ha construido el Palacio Nuevo de la Corte, y otros muchos edificios. A la salida del pueblo hay

dos fuentes de buena agua, y en sus pastos se mantiene algun ganado lanar, cuya carne es muy sabrosa, especialmente la de cordero.

CHINCHON, con título de Condado, Villa de 3665 personas, está situada á poca distancia del Xarama con buen temperamento y campiña deliciosa, con una vega fértil, que riega el Xarama, y produce trigo, mucho vino, aceyte, cáñamo, legumbres, hortalizas y frutas, especialmente melones de toda especie, de que se provee la Corte. Hay una Iglesia Parroquial y algunas calderas de jabon.

MORATA, Villa de 1158 personas, está situada en la ribera del rio Xarama, el qual riega su vega deliciosa, abundante de vino, aceyte, hortalizas de toda especie, melones, sandías grandes y muy especiales, que llevan sus naturales á la Corte.

S. MARTIN DE LA VEGA, Villa de 840 personas, con título de Marquesado; está situada á poca distancia del rio Xarama, el qual riega su amena y dilatada vega, abundante de vino y aceyte, y las huertas dan muchas hortalizas y buenas frutas. Hay aguas abundantes y arboledas frondosas, y tiene una Iglesia Parroquial.

PINTO, Villa de 1637 personas, está situada en llano con clima saludable y campiña dilatada, pero escasa de aguas; y si asisten éstas, es muy abundante de trigo, cebada, algo de vino, poco aceyte y garbanzos. Las calles son llanas con mal caserío, una Iglesia Parroquial, un Convento de Frayles y otro de Monjas.

VALDEMORO, Villa de 1938 personas, está situada en suelo llano con clima saludable y campiña árida; pero si asisten las lluvias, produce mucho trigo y cebada, algo de vino, aceyte y garbanzos. Hay una magnífica posada en la orilla del camino Real de Aranjuez, una Parroquia, Convento de Frayles y otro de Monjas. Antiguamente fue Lugar considerable, y estaba la mayor parte de su terreno plantado de olivos, pero en el día está muy arruinado. Por el mes de Noviembre se celebra una famosa feria, á la que concurre un número considerable de comerciantes con géneros de toda especie.

TORREJON DE VELASCO, Villa de 1262 personas, está situada en llano con clima saludable y terreno de bastante extension, pero árido; y si acuden las aguas, da mucho trigo y cebada, vino para el consumo,

y buenos garbanzos. Las calles son llanas con mal caserío, y una fuente de buena agua, que á distancia como un quarto de legua de su nacimiento la han conducido poco há por una cañería á las inmediaciones de la plaza, que es bastante espaciosa. Tiene una Iglesia Parroquial, un Hospital y un Convento de Frayles muy cerca de la poblacion, el qual vende á los naturales las hortalizas sobrantes de una huerta, que se riega con el agua de una noria, la qual está sobre un cerro; y teniendo los vecinos el agua mucho mas somera, no se aplican á hacer algunas huertas; pero como de estas cosas se experimentan á cada paso en los pueblos de Castilla.

ILLESCAS, Villa de 1504 personas, está situada en llano con buen temperamento, y terreno abundante de pan, vino y aceyte. Tiene dos Iglesias con un Párroco, un Convento de Frayles, otro de Monjas y un Hospital. Las calles son anchas con bastante buen caserío, arrabal, dos fuentes, tenería y molinos. La casa que está enfrente de la Ermita, donde aseguran los vecinos que estuvo preso el Rey Francisco I. es capaz y muy sólida. Hay buenos pastos para ganado mular, y el que con-

curre de esta especie á la feria de Agosto asciende regularmente á siete, ú ocho mil cabezas.

ESQUIVIAS, Villa de 1291 personas, está situada en piso desigual con clima regular y terreno muy dilatado, abundante de aceyte, y la cosecha de vino blanco es tan considerable, que provee en mucha parte las tabernas de la Corte y á otros pueblos de la comarca. Tiene una Iglesia Parroquial, un Convento de Frayles, Hospital y una fuente de mala agua.

AÑOVER, Villa de 8995 personas, está situada en alto con piso llano y buen clima, á media legua de distancia del Tajo, cuyas aguas riegan mucha parte de su deliciosa vega, la qual produce granos, vino y una abundancia considerable de excelentes melones y sandías, con que se provee la Corte. Tiene una Iglesia Parroquial de buena fábrica, y los vecinos se ocupan en la pesca del Tajo.

VILLA-SECA, Villa de 1648 personas, está situada en llano con clima saludable, y campiña fertil y abundante de granos, con prados excelentes para ganado lanar y mular, buena vega y leña abundante.

Hay una Iglesia Parroquial, y los naturales hacen el tráfico del pan.

MOCEJON, Villa de 1633 personas, está situada en llano con buen temperamento y admirables tierras de labor, que producen muchos granos, y en sus pastos se mantiene mucho ganado lanar y mular. Hay una Iglesia Parroquial y agua de pozos. Los vecinos trafican en mulas y pan, y trabajan baldosa y ladrillo.

OLIAS, Villa de 1976 personas, está situada en piso llano sobre un cerro, con clima saludable, y terreno abundante de granos y frutas, especialmente ciruelas, que llaman de flor, con que proveen la plaza de Madrid. Tiene una Iglesia Parroquial, fuente de buena agua, admirables dehesas boyales, y las mugeres se ocupan en hacer medias de seda, lana y cintería.

BARGAS, Lugar de 3036 personas, está situado en llano con buen temperamento y campiña abundante de granos, y pastos para ganado lanar y mular. Tiene buenas calles, con una fuente de buena agua, é Iglesia Parroquial. Los vecinos proveen diariamente de pan á Toledo y á otros pueblos de la comarca.

CEDILLO, poblacion de 912 personas, está situada en llano con clima saludable y campiña de tierras de labor, y plantada de viña. Es abundante de granos y mucho vino, con dehesas muy buenas para ganado lanar y mular. Tiene una Iglesia Parroquial, y una fuente fuera de la poblacion.

PUENTE DEL ARZOBISPO, Villa de 1135 personas, está situada en llano sobre el rio Tajo con un puente sólido y de buena arquitectura, clima templado y campiña deliciosa, abundante de granos, vino, hortaliza y otros frutos. Tiene una Iglesia Parroquial y un Convento de Frayles. Hay fábrica de vidrio de toda especie, con que trafican los naturales, los quales podrian dedicarse al plantío de moreras y siembra de cáñamos.

OROPESA, Villa de 2766 personas, con título de Condado, está situada en un collado bastante elevado, con buen clima y terreno dilatado, muy abundante de granos, y un monte baxo de cinco leguas de longitud, y quatro, poco mas, ó menos, de latitud, en cuyos pastos hay mucho ganado lanar, vacuno, de cerda, y caza de toda especie. Las calles son en la mayor

yor parte anchas y empedradas con quatro plazas, una Iglesia Parroquial, dos Conventos de Frayles, dos de Monjas, la Casa que fue de los Expulsos, un Colegio de Niñas, buen Hospital, un Colegio de educacion y un magnífico Palacio de su Señor.

NAVAL-MORQUENDE, Villa de 790 personas, está situada en terreno fragoso, cercado de cerros sobre el rio Tietar, y la campiña solo es abundante de granos; pero en los pastos de sus montes se mantiene bastante ganado lanar, de cerda y vacuno, caza mayor y menor. Tiene una Iglesia Parroquial y buenas proporciones por la abundancia de aguas para cáñamos, linos y legumbres.

TALAVERA DE LA REYNA, *Ebura*, Villa de 7599 personas, está situada en las orillas del rio Tajo, sobre el qual hay un puente nada sólido. El temperamento es húmedo y caliente, y la campiña, regada con las aguas de dicho rio, forma una vega amena y deliciosa, plantada de viñas, olivos y frutales, y da mucho vino, aceyte, seda, hortalizas y legumbres. Los comestibles son de buena calidad, y Tajo provee abundantemente de anguilas y barbos

de tamaño extraordinario. Los pastos de sus dehesas mantienen mucho ganado lanar, vacuno y de cerda, y todo su territorio abunda de fuentes de buena agua. Tiene siete puertas, calles regulares, mal empedradas y sucias, ocho Parroquias, comprehendida la Colegiata, nueve Conventos de Frayles y cinco de Monjas. Es muy acreditada la fábrica de esta Villa, en la qual se trabajan géneros exquisitos de seda de toda especie, telas de oro y plata, ricos galones de lo mismo, medias, pañuelos y otras muchas cosas de mas duracion, y á precios mas cómodos, que los que nos introducen los estrangeros. Hay cinco fábricas de loza entrefina, que necesitan de fomento, y antiguamente las habia de gerguillas, estameñas y otros géneros de lana. En este siglo se benefició una mina de oro que hay en su territorio; y á distancia como de quatro leguas de la poblacion se ha descubierto una cantera de marmol morado y blanco. Entre los muchos varones insignes que ha dado al mundo esta Villa, fue muy singular Fray Fernando de Talavera, Religioso de la Orden de S. Gerónimo, hombre de maravilloso ingenio, muy versado en las Letras sagradas, de

una singular virtud , y muy estimado de los Reyes Católicos por su bondad de vida y doctrina, como consta de la relacion siguiente de Marmol en su historia de la Rebelion de los Moriscos. " Este Padre " fue mas de veinte años Prior del Mo- " nasterio de Santa María de Prado cer- " ca de Valladolid , y aun lo edificó. Y te- " niendo dichos Reyes noticia de él , en- " viaron á llamarle , y le hicieron su Con- " fesor y de su Consejo , y despues le die- " ron el Obispado de Ávila ; y trayéndo- " le consigo á la conquista del Reyno de " Granada , no fue la menor parte de sus " buenos sucesos la industria , consejo y " oracion de este santo Varon ; el qual , " viendo que ya la Ciudad comenza- " ba á poblarse de Christianos , y que " allí tenia buena comodidad de plantar " viña al Señor celestial , acordó de dexar " la Corte temporal , donde era favoreci- " do y regalado , y tomar otra vida tra- " bajosa y de mucho peligro para el cuer- " po ; y suplicando á los Reyes Católicos " proveyesen el Obispado de Ávila á quien " fuesen servidos , pidió que le dexasen " acabar en servicio de Dios en la nue- " va Iglesia de Granada con aquella nue-

„ va gente. Siendo , pues , electo Arzobis-
 „ po de Granada , fue confirmada su elec-
 „ cion por el Papa Alexandro VI. el qual
 „ le envió el Palio , insignia Arzobispal , y
 „ se le dió con gran solemnidad D. Luis
 „ Osorio , Obispo de Jaen , á quien vino
 „ cometido , asistiendo á ello D. Pedro
 „ de Toledo , Obispo de Málaga , y D.
 „ Fr. Garcia Quixada , Obispo de Guadix ;
 „ y porque nadie pudiese decir , que co-
 „ dicia de mas renta le movia á dexar
 „ el Obispado de Ávila por el Arzobis-
 „ pado de Granada , no quiso que se le
 „ diese mas de lo que para vivir modera-
 „ mente sin pompa era necesario ; y así le
 „ señalaron solo dos cuentos de maravedi-
 „ ses en cada un año , siendo mucho mas
 „ la renta del Obispado de Ávila.” Bien
 se dexó entender , dice Marmol , la inten-
 cion de este buen Prelado , y tambien
 puede conocer el lector , cómo pensaban
 los Obispos , no solamente de la primi-
 tiva Iglesia , sino tambien los de nuestra
 España en aquellos dichosos siglos.

ARENAS , Lugar de 418 personas , situa-
 do entre dos cerros suaves , plantados de
 viña , olivos y frutales ; y las casas , que
 son en la mayor parte de buena fábrica ,

tienen huertos deliciosos, y las fachadas cubiertas de emparrados de uva muy delicada. Por medio de la poblacion corre el rio Tietar, que tiene su origen de dos fuentes de bellísima agua, que nace en sus inmediaciones. Los pastos de bellota y castaña dan mucho ganado de cerda, y el ramo mas considerable es el del vino. Hay una Parroquia, un Convento de Monjas y dos de Frayles, y en el de S. Pedro Alcántara se venera el cuerpo de este glorioso Santo en una Capilla, cuyo altar es de varios y exquisitos mármoles y jaspes, todo de primorosa arquitectura; y la urna en que estan colocadas sus reliquias, es cosa muy singular. Hay tres martinetes, en que se trabajan sartenes, calderos y otras piezas de cobre.

ESCALONA, con título de Marquesado, Villa antigua de 821 personas, está situada en alto por la parte de Mediodia sobre el rio Alberche con un puente. El clima es saludable, y el terreno abundante de trigo, vino, aceyte, hortalizas y buenas frutas, con admirables dehesas de monte alto y baxo para ganado mayor y menor, y mucha caza. Tiene una insigne Colegiata, quatro Iglesias Parroquiales,

un Convento de Frayles, otro de Monjas, fuentes de buena agua, y un Palacio muy cómodo con un jardín bastante delicioso.

CADAHALSO, Villa de 833 personas, situada en una eminencia, desde donde se descubre su hermosa campiña, que riegan las aguas de las fuentes que hay en su territorio, el qual produce mucho vino, aceyte, hortalizas y frutas delicadas. Los montes de su distrito estan vestidos de pinos con pastos para toda especie de ganado, caza mayor y menor. Tiene una Iglesia Parroquial, un Convento de Frayles, y junto á este un buen Palacio con jardines de sus Señores los Marqueses de Villena.

VILLA DEL PRADO, de 2414 personas, está situada en llano por la parte de Oriente, y en cuesta ácia Norte sobre el arroyo Alberche con un puente. El clima es muy saludable, y la campiña plantada de viñas y olivos es muy abundante de vino, aceyte, higos y hortalizas. Tiene buen monte de bellota, que mantiene mucho ganado de cerda, fuentes de buena agua, una Iglesia Parroquial, Tenerías y algunos molinos de aceyte.

S. MARTIN DE VALDE-IGLESIAS, Villa de 2032 personas, está bien situada con

clima admirable , y campiña fertil y abundante de vino excelente , que provee á Madrid y á muchos Lugares de Castilla , buen aceyte , rica agua , moscatel y variedad de frutas delicadas. Tiene bellos pastos para toda especie de ganados y cazas, fuentes de buena agua , y una Iglesia Parroquial. A distancia como una legua de la poblacion , caminando por una vega amena , se encuentra el Monasterio de S. Bernardo , llamado del nombre de esta Villa , el qual está situado en un valle frondoso por estar vestidos de árboles los cerros que le cercan. Tiene esta casa cosas muy singulares , especialmente el coro y las pinturas de la Iglesia y Sacristía. A distancia de otra legua ácia Poniente está el Monasterio de Padres Gerónimos de Guisando en la subida de un monte elevado, poblado de robles , xaras y pinos , y la cumbre cubierta de hiedras , acebos , cipreses , laureles , y variedad de otras plantas y flores , que hacen una estancia deliciosa.

BUYTRAGO, Villa de 1051 personas , está situada en un valle delicioso á la falda de la sierra de Ardoz sobre el rio , que da abundantes y delicadas truchas para Ma-

drid y otros pueblos, sobre el qual hay un puente de piedra. Tiene excelente temperamento, muy delicioso para el Estío con montes arboleados, y pastos admirables, en que se cria mucho ganado de cerda, vacuno, caza mayor y menor. Hay bellas aguas, una Iglesia Parroquial y un Hospital.

NAVAL-CARNERO, Villa de 2689 personas, está situada en una llanura con clima saludable, y terreno abundante de granos, vino y legumbres. Tiene buenos pastos para ganado lanar y cazas de toda especie. Hay una Iglesia Parroquial, buenas aguas y la casa que fue de los Extinguidos.

MENTRIDA, Villa de 2434 personas, está situada en cuesta con temperamento sano, y terreno abundante de aguas, plantado de viña y olivos, que dan mucho vino, y aceyte de buena calidad. Tambien hay muchos higos y garbanzos muy suaves. Tiene pastos de monte alto, que mantiene mucho ganado de cerda, y dehesas para ganado lanar y algo de mular. Hay una Iglesia Parroquial, aguas de fuente y algunos molinos de aceyte.

GUADARRAMA, Villa de 442 personas,

conocida por su famoso Puerto , que divide las dos Castillas ; está situada con clima muy saludable por la pureza de los ayres á la falda de dicho Puerto sobre el rio de su nombre. El terreno solo da algunos granos ; pero tiene buenas dehesas para ganado lanar y mucha caza. Tiene una Iglesia Parroquial.

TORRELAGUNA , Villa de 1760 personas , está situada á la falda de un monte en buen suelo á poca distancia del rio Xarama , que la provee de anguilas y peces. El clima es saludable , y el terreno abundante de granos , buen vino , aceyte , hortalizas y frutas. Tiene una Parroquia , cuya Iglesia es sólida y de admirable arquitectura , un Convento de Frayles , otro de Monjas y un Hospital. Es memorable por ser patria de Santa María de la Cabeza , muger de S. Isidro , y del gran Cardenal de España Francisco Ximenez de Cisneros , uno de los mayores políticos que ha tenido el mundo.

UCEDA , título de Ducado , Villa de 607 personas , está situada en llano sobre el rio Xarama con buen clima , y terreno medianamente fertil de granos , mas abundante de vino y legumbres. Hay tres Parroquias , un Convento de Frayles y un

castillo, que es célebre por haber estado preso en él el gran Cardenal Ximenez de Cisneros. D. Pedro de Echaus, vecino de la Villa de Madrid, acaba de construir á sus expensas un canal de riego, que contribuirá mucho al aumento de frutos y felicidad de los vecinos: exemplo que debieran imitar todos los Señores y Poderosos para bien general de la Nacion.

FUENCARRAL, poblacion de 1812 personas, muy conocida por la cosecha de su rico vino moscatel, y por ser el almacén de la mayor parte de los huevos que se consumen en la Corte, cuyo tráfico hacen las mugeres. A distancia como de media legua hay un Convento de Dominicos de la grande Observancia, donde se venera la Madre de Dios, baxo la invocacion de nuestra Señora de Valverde.

HORTALEZA, Villa de 708 personas, está situada con buen clima, y terreno abundante de granos, algo de vino y algunas frutas. Tiene casas de placer con huertas y jardines, buena agua de fuente y una Iglesia Parroquial.

S. FERNANDO, pequeña poblacion y Sitio Real, á poca distancia del rio Xarama, está situado en una hermosa llanura

sobre un cerro muy suave. El clima se tiene por enfermo, pero la experiencia ha hecho ver, que ha habido en esto mucha preocupacion. El terreno en sus inmediaciones está plantado de algunos olivos, y producen pocos frutos; pero la vega, que se riega con el agua de un caz, que la toma del rio, es muy amena y abundante de toda especie de frutas, de las que se provee mucha parte del año la Plaza mayor de la Corte. Hay una Iglesia Parroquial y una plaza magnífica, cercada de casas uniformes de buena arquitectura y balconage de hierro, con un edificio muy grande y sólido, que sirve de Hospicio Real, donde se recogen las gentes ociosas y de mala vida.

VICALVARO, poblacion de 1582 personas. Tiene un magnífico Cuartel, que sirvió antes para la fábrica de Paños, llamada de S. Fernando, y al presente le ocupa un batallon del Regimiento de Guardias Españolas. Está bien situada, con buen clima, terreno árido, fuente de agua exquisita y una Iglesia Parroquial.

GETAFE, poblacion de 2977 personas, está situada en llano, con buen clima y campiña muy dilatada, y abundante de

trigo y cebada, si asisten las lluvias, mediana de vino, y los garbanzos de su terreno son muy sabrosos. Tiene una calle muy larga, dos fuentes, buena Iglesia Parroquial y casa de Esculapios para instrucción de la juventud.

POZUELO, poblacion de 524 personas, situada en alto, con buen clima y terreno abundante de granos, y verduras muy sabrosas de sus huertas, especialmente espárragos. Tiene una Iglesia Parroquial, dos fuentes de buena agua y una célebre fábrica de curtidos de toda especie, que se venden en un Almacén público de la Corte á precios muy acomodados, y es muy considerable el consumo.

LEGANES, Villa de 2066 personas, y cabeza de Marquesado; está situada en una llanura con buen temperamento, y el terreno produce trigo, cebada, vino y hortalizas en tanta abundancia, que provee lo mas del año á la Corte; y aunque todas son especiales, pero ninguna tan sabrosa como los espárragos. Tiene una Parroquia con buena Iglesia, algunas casas de gusto, buena agua de fuente, la Real Fábrica de toda especie de licores, y actualmente se está haciendo á expensas del

Real Erario un Quartel suntuoso para alojar las Reales Guardias de Infantería.

Sierra de Sigüenza.

SIGÜENZA, *Segontia*, Ciudad antigua de 4112 personas, Obispado de noventa mil ducados, y Universidad; está situada á 41 grados y 6 minutos de latitud, 15 y 12 de longitud en la falda de un cerro cercado de otros á las márgenes del rio Henares, que nace de una fuente de su distrito. El clima es muy saludable, pero demasiado frio, y el terreno bastante quebrado solo produce granos, poco vino, algo de aceyte, hortalizas y algunas frutas. Las carnes, cazas, aves domésticas y truchas son muy sabrosas, y en sus dehesas se mantiene mucho ganado lanar y vacuno. Se entra á la poblacion por seis puertas. Las calles, á manera de anfiteatro, son incómodas y angostas con tres fuentes de bellísima agua, sin otras muchas que hay en sus inmediaciones. Solo tiene una Iglesia Parroquial, que es la Catedral, un Anexo, dos Conventos de Frayles, uno de Monjas, quatro Colegios de educacion, dos Hospitales y el Palacio Episcopal, que fue el castillo de la

antigua fortaleza, fundado en una eminencia. La Iglesia Catedral nada tiene de magnífico, y así el Colegio de S. Antonio, como el Seminario Conciliar, son casas de buena instrucción. Hay tambien un Hospicio nuevo para recoger las gentes de la Ciudad y su comarca, y al presente se hacen bayetas comunes, alfileres y otras cosas.

VERLANGA, cabeza de Marquesado, Villa de 1328 personas, está situada en las inmediaciones de los rios Duero, Escalote y Talegonos con clima saludable, y campiña abundante de granos, vino, frutas y legumbres. Tiene excelentes montes y pastos con mucho ganado lanar, algo de vacuno y cazas. Hay una Iglesia Colegiata con Abad y Canónigos, un Convento de Monjas, otro de Frayles, un Hospital, un castillo y el Palacio de su Señor, y es cabeza de Arciprestazgo. No hay industria, ni manufactura alguna, y debieran fomentarlas el Señor, el Abad y los vecinos acomodados.

ALMAZAN, Villa antigua de 1853 personas, está situada en alto sobre el rio Duero con un puente de piedra, clima frio, pero saludable, y terreno abundante de granos, algunas frutas y hortalizas. Las carnes, cazas, aves y truchas son muy

buenas, y en los pastos se mantiene bastante ganado lanar y vacuno. Tiene ocho Parroquias, que indican quan grande fue su antigua poblacion, tres Ceuventos de Frayles, uno de Monjas y Hospital. Fue hijo de esta illustre Villa el Padre Diego Laynez, segundo General de la extinguida Compañía, uno de los Teólogos del Concilio de Trento, y hombre de un carácter, é ingenio extraordinario.

XADRAQUE, poblacion de 4000 personas, está situada junto á un torrente en un valle cercado de cerros arboleados, clima muy saludable, y terreno quebrado en la mayor parte, pero delicioso y abundante de granos, algo de vino, muchas y delicadas frutas de sus huertas, algo de cáñamo y lino. Son muy sabrosas las carnes, cazas, aves y truchas, y tiene pastos admirables de monte alto y baxo con bastante ganado lanar y vacuno. Las calles son incómodas por la desigualdad del suelo, que hace la figura de una albarda. Hay una Iglesia Parroquial, un Convento de Frayles y una fuente abundante de buena agua en medio de la plaza, sin otras muchas que hay en sus inmediaciones. Falta la industria y manufacturas en que

ocuparse los naturales, habiendo las proporciones de lana y cáñamo, y aun pudiera hacerse cosecha de lino. En el camino real para la Corte, muy cerca de esta Villa, hay una subida bastante agria y aun peligrosa, especialmente en el Invierno, la qual sería muy justo que se suavizase. A distancia como de dos leguas está el pequeño Lugar de Aymon, donde hay unas salinas de agua muy especiales, y tan abundantes, que proveen la Corte y su partido, y muchos pueblos de las dos Castillas.

ITA, Villa de 792 personas, está situada en la falda de un cerro elevado, que domina toda la campiña, en cuya cima hay un castillo antiguo. El clima es saludable, pero frio: el terreno produce bastantes granos, algo de vino, frutas y hortalizas; y hay admirables pastos para toda especie de ganados, y mucha caza mayor y menor. Tiene tres Iglesias Parroquiales y un Convento de Frayles.

MEDINACELI, Villa muy antigua de 1238 personas, con título de Ducado, está situada sobre un collado muy elevado en suelo llano, muy combatida de los vientos, clima frio, pero saludable, y campiña abundante de trigo, cebada y buenas hor-

hortalizas. Las carnes, aves domésticas, cazas y truchas son muy especiales. El rio Xalon, que pasa junto al cerro, donde está fundada la Villa, nace en sus inmediaciones de una fuente tan caudalosa, que á doscientos pasos de su origen muelen dos molinos harineros; y continuando su curso, va repartiendo sus aguas, haciendo la felicidad de todos los pueblos por donde pasa en Castilla y Aragon, hasta desaguar la poca agua que le dexan en el rio Ebro á poca distancia de Zaragoza. Tiene esta Villa una insigne Colegiata con Abad mitrado y Canónigos, un Convento de Frayles, dos de Monjas, Hospital y un magnífico Palacio de su Señor. Enrique II. la dió el título de Condado, que tuvo hasta D. Luis de la Cerda; y despues los Reyes Católicos la erigieron en primer Ducado para esta esclarecida familia.

COGOLLUDO, Villa de 990 personas, con título de Marquesado, está situada en la cumbre de un cerro con clima saludable, y terreno, aunque quebrado, abundante de granos, algo de vino, hortalizas, frutas y lino. Tiene buenos pastos para ganado lanar y vacuno. Hay una Iglesia Parroquial y un Convento de Frayles.

ATIENZA, Villa muy antigua de 1921 personas, está situada á la falda de un cerro, en cuya eminencia se conserva, aunque arruinado, un castillo, que en los siglos pasados dió ocasion á hazañas memorables. El clima es bueno, pero frio, y el terreno solo produce trigo de inferior calidad, algunas hortalizas, y peras exquisitas, que llaman de Roma. Tiene admirables dehesas con mucho ganado lanar, mular, de cerda y cabrío. Las calles son irregulares, y hay cinco Parroquias, que acuerdan su grande poblacion, un Convento de Frayles y Casa-Hospital de S. Antonio Abad. Toda la industria de los naturales consiste en la cria de muletas, que van á vender á otros pueblos, y tambien la podría haber de manufacturas de lana por la abundancia de este simple. A poca distancia de esta Villa estan las famosas salinas de Aymon, la Olmeda y Gornella, de que ya hemos hablado. El Rey D. Alonso celebra los montes de Atienza para caza de jabalíes en el libro de su Montería.

CARACENA, Villa de 200 personas, muy antigua, con título de Marquesado, tiene temperamento saludable, y terreno

abundante de trigo , miel y cera , lino , frutas exquisitas , especialmente guinda , cereza , camuesa , peras y ciruelas. Los montes y dehesas mantienen bastante ganado , particularmente de cerda por la abundancia de bellota , y hay mucha caza de venados , jabalíes , liebres y perdices. Tiene una Iglesia Parroquial y buenas aguas de fuentes.

De la Alcarria.

La ALCARRIA , cuya capital es Guadalupe , es una parte muy principal de Castilla la Nueva , así por su extension , que es de diez y ocho leguas de Norte á Sur , y de doce de Este á Oeste , como por la naturaleza del terreno y buena distribucion. Las haciendas de toda esta Provincia estan tan bien repartidas , que casi todos los habitantes tienen poca , ó mucha tierra de labor y algunas cabezas de ganado lanar , vacuno , ó de cerda , con que suplen las faltas de cosechas , y benefician los terrenos , que aunque en la mayor parte son hondeados , pero hay bastantes llanuras , valles amenos y cañadas excelentes con muchos pastos para la cria de sus ganados. Casi todo el pais está arbolea-

do y regado, y es muy abundante, porque da algo de todos frutos, trigo, cebada, vino, aceyte, legumbres, hortalizas, lino, cáñamo, frutas de toda especie, miel y cera, carnero muy sabroso, aves domésticas, perdices, truchas excelentes, y otras mil cosas. No tienen número las fuentes de agua delicada, de las quales se forman los rios Xalon, Xiloca y otros. Los naturales son amables, sencillos, de buen entendimiento, é inclinados á la agricultura y vida pastoril. Hay varios minerales y aguas termales excelentes, como las de Sacedon, Trillo y otras, y está convidando el pais por la abundancia de aguas, leñas y comestibles para establecimientos de manufacturas de géneros de lana, lino y cáñamo; y se conseguiría facilmente, atendida la aplicacion y docilidad de los habitantes, si los Señores de los Lugares los fomentasen, como deben, repartiéndoles tornos, telares, y anticipasen los simples necesarios.

GUADALAXARA, *Arriaca*, Ciudad antigua, cabeza de la Alcarria, de 4636 personas, está situada en terreno alto y desigual sobre el rio Henares con un puente sólido y de buena arquitectura á 40 gra-

dos y 36 minutos de latitud, y 14 y 50 de longitud. El clima es muy saludable, y el terreno, que es de mucha extension por sus montes dilatados, solo produce muchos granos, algunas hortalizas, poca fruta, algo de aceyte y vino. Tiene pastos para ganado lanar, y abundancia de cazas, especialmente perdices; y de la leña de encina y otras, con que estan vestidos los montes, se hace mucho carbon para el consumo de Madrid. Las calles son irregulares, incómodas y mal empedradas, con una plaza, varias plazuelas, cinco fuentes de buena agua, diez Parroquias, siete Conventos de Frayles, otros tantos de Monjas y un Hospital. Los edificios de algun mérito son la Iglesia de S. Francisco, que es bastante grande, en la qual está el Panteon de los Excelentísimos Duques del Infantado, que por lo precioso de sus urnas sepulcrales, jaspes y mármoles es muy parecido al que tienen los Reyes en el Escorial. El Palacio de dichos Señores es muy grande, pero su arquitectura de muy poco gusto. Es memorable esta Ciudad por las Reales fábricas de exquisitos paños y otros géneros de lana. Tuvieron estas principio en el año de 20 de este

siglo, en el que el Baron de Riperdá las estableció, trayendo de Holanda Maestros para todas sus maniobras. En los principios hicieron algun progreso, aunque á mucha costa, por los sueldos con que se engancharon los primeros Maestros y Oficiales. Así continuaron sin especial adelantamiento, hasta que en el año de 1744 el Intendente D. Bernardo Cambi las restableció, aprovechando los obreros Holandeses, creando nuevos, y aplicando alguna mas inteligencia en los hilados y demas maniobras, que se conservaron en su vigor aun despues de su muerte. En 1755, ó 56 se entregaron á los Gremios de Madrid, que con poca inteligencia las atrasaron, ya sea en la bondad de sus texidos, ya en la diminucion de los telares de paños y sarguetas. En 1768 volvió S. M. á administrarlas de su cuenta, poniéndolas al cuidado del Intendente D. Ventura Argumosa, que procuró mejorarlas del estado en que las encontró. En 1774 le sucedió el actual Intendente y Director, que ha procurado hacer reglamentos para todas las maniobras, perfeccionar las hilazas, aumentar los telares de paños hasta ochenta desde sesenta en que la encontró, y los

de sarguetas desde ciento veinte y siete hasta doscientos con todas las oficinas correspondientes al aumento ; y haciendo al mismo tiempo , que las fábricas de tixeras , peynes y astillas , no solamente se hayan puesto en estado de perfeccion , sino que sus Maestros enseñen su respectivo Arte á los jóvenes ; siendo el testimonio mas auténtico de sus ventajas no bastar ya los telares referidos para surtir los almacenes del Reyno y extraccion á América , donde se prefieren los paños de esta Real fábrica á todos los de la Europa. La fábrica de primera suerte de Brihuega , que llaman de S. Fernando , se estableció baxo la proteccion del Señor D. Josef de Carvajal , Secretario de Estado , en el Real Sitio de S. Fernando , que para ello se fundó de nuevo , gastando sumas considerables en edificios suntuosos y todas las oficinas correspondientes. Traxéronse Maestros Ingleses y Holandeses , que la establecieron ; y habiéndose publicado , que el sitio era enfermo , se pasaron los treinta telares , de que constaba , á la Villa de Vicálbaro , donde se entregó á los Gremios con la de Guadalaxara , y siguió la misma suerte. Habiéndose vuelto á ad-

ministrar de cuenta de S. M. en 1768, se entregó tambien á D. Ventura Argumosa, quien dos años despues tuvo orden de trasladarla á la Villa de Brihuega, donde continuó baxo aquellas mismas reglas con que se estableció, hasta que el 1774 se entregó al Intendente actual, que la ha aumentado siete telares mas, y ha hecho en ella los mismos reglamentos que en Guadalajara. El paño de esta fábrica es el primero, así en su coste, como en su finura, y se le llama en el dia superfino de Brihuega, aunque en el Comercio le llaman siempre S. Fernando. La fábrica de finos de Brihuega se estableció á petición de varios vecinos de esta Villa; los que, no habiendo podido continuar por falta de fondos, pidieron al Rey se encargase de ella, y se agregó á la de Guadalajara. Consiste en treinta telares de paños. Siguió la misma suerte que la de Guadalajara en la entrega á los Gremios; pero se ha restablecido, habiendo llegado sus paños en la clase tercera, que les corresponden en orden y finura, á la mayor perfeccion. Todas tres fábricas se administran de cuenta de S. M. y de cuenta de un particular se ha establecido una de

Sombreros de buena calidad. Fue hijo de esta ilustre Ciudad el gran Cardenal D. Pedro Gonzalez de Mendoza, Alvar Gomez, y otros.

BRIHUEGA, Villa de 3082 personas, está situada al pie de una montaña sobre el rio Tajo con clima frio, pero muy saludable, y terreno abundante de granos, hortalizas, carnes delicadas, aves domésticas, y muchas perdices muy sabrosas. Tiene montes arboleados y buenos pastos. Hay una Iglesia Parroquial y la fábrica de paños referida en la descripción antecedente.

VILLAVICIOSA, poblacion memorable por la victoria completa, que consiguieron las armas de Felipe V. el año de 1710 contra los Aliados, comandados por el General Staremborg.

SACEDON, Villa de 2014 personas, famosa por las célebres aguas termales, de que hicieron mucho aprecio los Árabes, las quales estan como á una legua de la poblacion. El terreno produce trigo, mucho vino de buena calidad, aceyte, y el carnero de sus pastos es muy delicado. Tiene una Iglesia Parroquial y Hospital.

CIFUENTES, con título de Condado,

Villa de 1288 personas, está situada con clima saludable, y terreno quebrado, pero abundante de granos, vino, hortalizas y frutas; y es tal la abundancia de aguas, que cuentan hasta cien fuentes en su distrito; y la que nace junto á la muralla del Lugar es tan copiosa, que hace andar un molino á distancia de cien pasos. Tiene una Iglesia Parroquial, dos Conventos de Frayles, otro de Monjas, y es cabeza de Arciprestazgo.

TRILLO, Villa de 525 personas, está situada en las riberas del rio Tajo, sobre el qual hay un pequeño puente. Es digna de la Geografia por la singularidad de sus aguas termales, cuyo analisis ha publicado doctamente el célebre Profesor D. Casimiro Ortega: por esto solo decimos de paso, que como á un quarto de legua agua arriba del Tajo al pie de un monte casi aislado de dicho rio, y vestido de variedad de árboles y yerbas exquisitas por la parte de Occidente, nacen entre unas gruesas peñas las prodigiosas aguas termales; las quales, sobre su virtud curativa, tienen la de curar el cáñamo en veinte y quatro horas, poniéndole en la poza, que está junto al nacimiento de las aguas.

PASTRANA, Villa de 2352 personas, con título de Ducado, está situada en terreno algo elevado con vistas agradables, clima saludable, y campiña abundante de trigo, vino, aceyte, hortalizas, legumbres y algunas frutas. Tiene Iglesia Colegiata, dos Conventos de Frayles, uno extra muros, y otro de Monjas, un molino de papel y el Palacio de su Señor. Sin duda faltarán las proporciones para establecer manufacturas de lanas, ú otros simples, quando dicho Señor, tan benéfico para sus vasallos, no ha pensado en ello.

Señorío de Molina.

Se compone este SEÑORIO de ochenta poblaciones, gobernadas por sus Diputados para lo económico y político, y de un Corregidor para lo judicial, el qual reside en la Capital. Los naturales son bondosos, dados á la agricultura y vida pastoril por la abundancia de pastos que hay en el pais, que lo mas es de sierra, y solo de ganado trashumante se mantienen doscientas mil cabezas.

MOLINA DE ARAGON, Señorío de los Reyes de España, Ciudad famosa de 3064 personas, noble y antigua; está

situada en llano entre dos sierras sobre el rio Gallo con un buen puente. El clima es bastante frio , pero muy saludable , y la campiña y vega abundantes de trigo , cebada , cáñamo , frutas exquisitas de varias especies , y buenas hortalizas. Los pastos son dilatados y buenos , y mantienen un considerable número de ganados , cuya lana compite con la mas fina de Castilla. Las carnes , cazas y truchas son especiales. Todo su territorio está lleno de minerales preciosos , y en Castilnovo , que dista media legua , hay copiosas salinas y menas de hierro. Tiene cinco Parroquias , un Convento de Frayles , otro de Monjas , Hospitales , y es cabeza de Arciprestazgo. A poca distancia de la poblacion está el Real Monasterio de Huerta del Orden de S. Bernardo , fundado por el Rey D. Alonso VIII. el año 1164 , el qual está enterrado en su Iglesia , y lo enriqueció con su librería y preciosos ornamentos , cediendo hasta su mismo Palacio. Tambien está el cuerpo del grande Arzobispo de Toledo D. Rodrigo Ximenez. Como á un quarto de legua de la Villa hay una fuente que hiede , porque sus aguas estan

impregnadas de azufre y alcali, y son excelentes para las enfermedades de cutis. Las tierras inmediatas á la poblacion son á propósito para hacer buen salitre.

Sierra de Cuenca.

La SIERRA DE CUENCA, cuya capital es la Ciudad de este nombre, conocida de los antiguos por los montes Horospedanos en los confines de la Celtiberia, es otra parte considerable de Castilla la Nueva. Está situada en lo mas elevado de España, segun algunos Geógrafos, y todo su terreno es áspero y montuoso; de manera, que se reduce á grandes pinares, selvas y bosques, y algunas fértiles vegas. De sus muchas y caudalosas fuentes tienen su origen los rios Guadalaviar, Cabriel, Xucar, Huecar, Guazaon, Moscas y otros. Hay en esta Seranía cosas admirables de la naturaleza. En la laguna de Uña, pueblo pequeño, distante poco mas de quatro leguas de la capital, hay un islote, que nada continuamente en el agua, mudando de sitio con mucha frecuencia, quedando á las veces sumergido, y volviendo á salir luego en la superficie. No tie-

ne árboles crecidos, sino arbustos y yerbas. Recibe esta laguna agua de una fuente caudalosa, que desagua en el Xucar, y se crían en ella muchas y excelentes truchas. A poca distancia de la Almarcha hay otra laguna, conocida por el pozo de Ayrón; el qual es tan profundo, que vulgarmente se dice no tener suelo; y cerca de los Lugares de Cañizares y Beteta se hallan en un valle las célebres aguas termales de Solan de Cabras. Tambien es muy singular la laguna de agua salada, llamada de la Higuera, distante media legua del Lugar de Montealegre, de la qual se hace una sal purgante, cuyos efectos son admirables, y se extrae ya á los países estrangeros, sin otras muchas particularidades, que omito por no alargarme. Todo el territorio abunda de piedras exquisitas. En los términos de Bonache de la Sierra, pequeña poblacion, las hay muy especiales, unas son de jaspe amarillo con manchas de morado obscuro, otras de color de ante con manchas de otro parecido al de la rosa y otro pintado de varios colores. Tambien son de mucho gusto las de la hoya de Machado,

las del Lugar de la Cierva, y otras que hay ácia Oriente. La cueba, ó sima, llamada de Cotillas, donde se hallan raras y curiosas petrificaciones, y se ven los mas singulares caprichos de la naturaleza, está en la dehesa de Cotillas, propia del Marques de Hariza, entre los Lugares de Palomera y la Cierva, de los quales el primero tiene doscientas veinte y dos personas, y el segundo doscientas y siete. Abundan los minerales de hierro, cobre y otros metales. Son muy robustos y frondosos los árboles, especialmente los pinos, que se conducen por agua á los Astilleros y otras partes. Como toda la Sierra es una cordillera de montes, hay muchos y buenos pastos para toda especie de ganado. No obstante que el terreno es fragoso, la aplicacion de los naturales le hace producir trigo para su manutencion, algo de vino y aceyte, mucha y exquisita miel, azafran, legumbres y frutas, y no faltan cazas abundantes de toda especie. Los naturales son ingenuos, piadosos, de buen talento, y buenos para la guerra. Viven frugalmente, y su ocupacion es la agricultura y vida pastoril. Este pais tiene

las mejores proporciones para manufacturas de lanas, herrages y cristales por la abundancia de aguas y leñas, y las mugeres son muy aplicadas.

CUENCA, *Conca*, Ciudad antigua y muy noble de 6282 personas, Obispado de quarenta y nueve mil y quinientos ducados, Tribunal de Inquisicion, é Intendencia; está situada á 40 grados y 10 minutos de latitud, y 14 grados y 38 minutos de longitud en un cerro elevado á manera de anfiteatro entre otros dos mucho mas altos á las márgenes de los rios Xucar y Huecar, sobre los quales hay ocho puentes. El clima es saludable, pero frio, y el terreno tan áspero y montuoso, que solo produce granos, algunas frutas y hortalizas, pero tiene carnes sabrosas, perdices excelentes, capones y otras aves domésticas, truchas delicadas, rica miel y cera, azafran y otras cosas. Se entra á la Ciudad por siete puertas, y las calles son tan incómodas, é irregulares, que hasta las bestias se fatigan andando por ellas. Las casas estan pegadas á los cerros, y tienen diez y doce altos; de manera, que parece estan fundadas unas sobre otras, tanto, que mirando la poblacion por defuera, si se asoman

man las caballerías por alguna ventana del establo, se cree que habitan en los quartos principales. Hay catorce fuentes de buena agua, otras tantas Parroquias, siete Conventos de Frayles y la Casa de los Extinguidos, seis de Monjas, Seminario Conciliar, Casa de Misericordia, que lo fue antes de los Expulsos, la Iglesia y Hospital de Santiago, el de S. Anton, tres Colegios de educacion y Casa de Moneda, destinada por S. M. á la fábrica de barraganes. Los edificios mas recomendables por su capacidad, solidez y buen gusto de arquitectura son la Catedral de construccion gótica con cinco naves y un buen crucero, el transparente, ó altar de S. Julian, obra primorosa, como tambien las custodias grande y chica, el Coro y otras cosas muy particulares, la Iglesia que fue antes de los Extinguidos, la de Carmelitas Descalzos y su Convento, las fachadas de las Parroquias de Santo Domingo, de S. Gil y S. Andrés, el célebre Seminario Episcopal, mas digno de ser elogiado por la sólida instruccion de sus Alumnos para el grande ministerio de Curas Párrocos, que por la grandeza de su edificio, buena dotacion, y numerosa

y escogida Biblioteca. Ultimamente el famoso puente de S. Pablo, construido con tal magnificencia, que no cede á los que nos han dexado los Romanos. Tiene cinco arcos, cuyos pilares del medio se puede asegurar que son como grandes torres, porque empiezan desde lo mas profundo del rio Huecar, hasta la cima de dos cerros muy altos, sobre los quales estriba dicho puente, el qual tiene mas de trescientos y cincuenta pies de largo, y alguno de sus pilares cerca de ciento y cincuenta. A la raiz del cerro hay una vega deliciosa, algunas huertas y case-ríos, molinos harineros y de papel. En el territorio y jurisdiccion de esta Ciudad se hallan canteras de jaspes preciosos, y los montes estan poblados de exquisitas yerbas medicinales. Convendria mucho que se concluyese la Casa de Hospicio para recoger los pobres y ocuparlos. El Señor Palafox, Arcediano de esta Iglesia, ha hecho venir á sus expensas Maestros que enseñen á fabricar bayetas, alfombras y otros géneros de lana, y ha contribuido mucho por su parte á restablecer la antigua fábrica de barraganes, la qual está en buen estado, y de

orden de S. M. se viste de ellos toda la gente de librea de su Real Casa. Es esta nobilísima Ciudad patria del incomparable Cardenal Gil de Albornoz, fundador del esclarecido Colegio de S. Clemente de Españoles en Bolonia, que ha servido de modelo para otros, y ha ilustrado la Nacion con sus célebres escritos. Tambien lo es de los famosos Capitanes de la casa de Mendoza, Marques de Cañete, de D. Alvaro Garcia de Albornoz y los demas de este apellido, insignes sabios y guerreros. Florecieron en las letras D. Diego de Valera, D. Francisco de Mendoza, D. Diego de Covarrubias, y los célebres Poetas Figueroa, Cortés, Villaviciosa y otros.

VALERA DE ARRIBA, Villa memorable por su antigüedad, la que se cree ser la célebre Valeria de los Romanos, situada en la Celtiberia, segun la autoridad de Plinio, y Ptolomeo, y el parage que se señala está entre dos profundidades, ó tajos bien grandes que hace el monte, el qual solo es accesible caminando por un llano desde la Villa, y aún se conservan muchos vestigios de su antigüedad.

VALERA DE ABAXO, Villa de 809 per-

sonas , está situada sobre un terrazo bastante elevado con clima saludable , algunas huertas inmediatas , y su vega angosta da trigo , vino , cebada y algo de azafran. Tiene una Iglesia Parroquial grande con parte de forma gótica , bella fachada , altar mayor de buena arquitectura , y toda adornada de buenas pinturas , y un Convento de Religiosos.

BONACHE , poblacion de 2380 personas , está situada en llano con buen temperamento y vega bastante dilatada , que riega un arroyo de buena agua. Es fertil , y abundante de vino , aceyte y azafran. Dentro y fuera de la poblacion hay muchos álamos frondosos , y tiene una Iglesia Parroquial.

ALARCON , *Ilarco* , Villa antigua y memorable de 687 personas , está situada sobre un peñasco casi aislado del rio Xucar con clima saludable por la pureza del ayre ; y la campiña solo produce granos , pero es una floresta de romeros , retamas , tomillos , olmos enlazados en parras , granados , castaños , avellanos , madroños , é higueras , y las huertas dan muy buenas frutas. Las truchas del rio son muy delicadas , y los montes estan poblados de

ganados, cazas, aves y grandes pinares, de que se hace un considerable comercio de maderas. Tiene un fortísimo Alcazar construido sobre rocas, cinco Parroquias, y las de Santa María y S. Juan Bautista tienen fachadas excelentes, buena escultura y bellas pinturas. Se gloria esta Villa con mucha razon de ser patria del Señor Alarcon, uno de los mayores Generales que ha tenido la Nacion.

MOYA, Villa de 2500 personas, está situada en lo mas fragoso de la sierra con clima muy frio y escaso de frutos, pero con buenos pastos para ganado de toda especie, y mucha caza mayor y menor. Los montes son bosques de pinos muy robustos y elevados, los quales se llevan por los rios á los puertos del Mediterraneo y á Castilla. Tiene cinco Parroquias, un Convento de Frayles extra muros, otro de Monjas y un Hospital. Hay muchos colmenares, que dan cera y miel exquisita.

CAÑETE, Villa de 1500 personas, con título de Marquesado, y cabeza de las siete Villas de Olmedo de la Cuesta, Cañada del Hoyo, Tragacete, Poyatos, Valdemeca, Uña y los Oteros sobre el rio

Guazaon, el qual da peces tan sabrosos, como las truchas. Está situada la dicha Villa de Cañete en llano sobre el rio Cabriel, abundante de truchas, toda murada de piedra sillería con tres puertas y dos postigos. Tiene una Iglesia Parroquial de tres naves, un Colegio llamado S. Julian para educar la juventud, y una fuente de quatro caños en medio de la plaza y otras muchas en sus inmediaciones. El terreno es montuoso, todo arboleado de pinos robustos, encinas y robles, con pastos para ganado lanar, vacuno, de cerda, y mucha caza mayor y menor. Tambien hay algunas huertas con muchas frutas, hortalizas y cáñamos; pero sobre todo una vega de dos leguas de longitud, y cerca de media de latitud, la qual tiene aguas abundantes de arroyos para poder coger en ella mucho cáñamo, lino, hortalizas, legumbres y otros frutos, que harían la felicidad de los vecinos, los quales se privan de este bien por no tener el trabajo de cuidar de sus bestias y ganado, el qual echan á pa- cer en esta vega, teniendo otros muchos pastos en su territorio. A legua y media de esta Villa, junto á una casi-

lla llamada Pumareda , hay una fuente de agua cristalina en medio de una cuesta , por cuya boca salen en solo los meses de Junio y Julio tantos peces , que puestas las redes por la noche , se encuentran llenas por la mañana.

TRAGACETE , Villa de 750 personas, está situada entre cerros sobre el rio Jucar, el qual nace á distancia de media legua. Tiene una Iglesia Parroquial , y el terreno es admirable para ganado lanar y vacuno , y sus montes estan poblados de grandes pinos y encinas.

PRIEGO , Villa muy antigua de 2000 personas , está situada en suelo algo irregular sobre el rio Cabas con dos puentes de piedra cantería de un ojo grande cada uno. Hay una Iglesia Parroquial de buena fábrica , cinco fuentes, un Convento de Monjas y otro de Frayles extra muros ; y dentro de la cerca de este hay una fuente , cuya agua se despeña de una altura de mas de sesenta estados, cuya vista , así como la de todas las inmediaciones de dicho Convento , forman un objeto agradable.

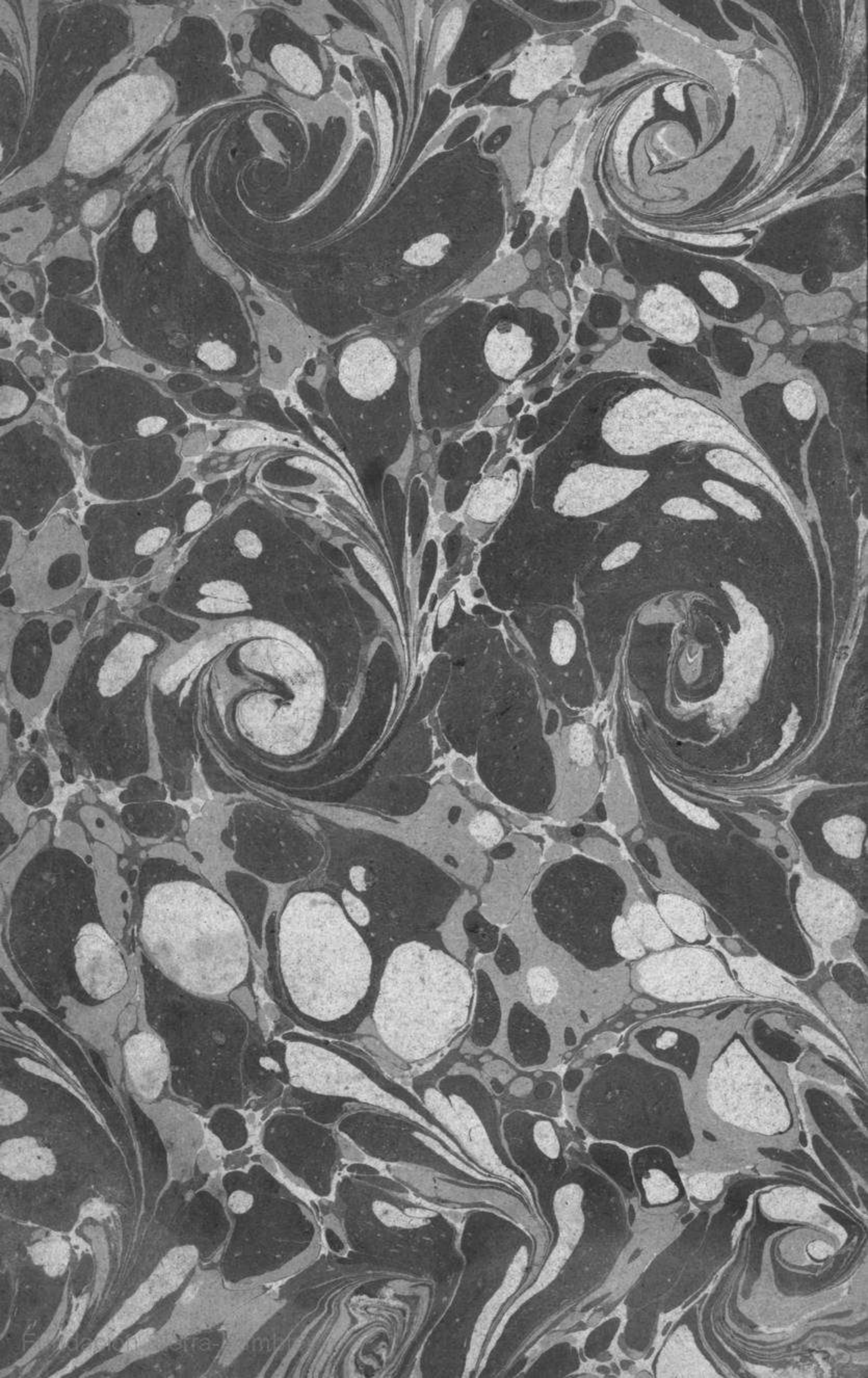
PAREJA , Villa de 1000 personas , situada en terreno desigual. Tiene un mag-


nífico Templo de tres naves, el Palacio Episcopal, edificio grande, pero de ningún gusto de arquitectura, un jardín de recreo y algunas fuentes de buena agua. La campiña es abundante de vino blanco y tinto, aceyte, alazor, hortalizas y buenas frutas. El Obispo es Señor espiritual y temporal de esta poblacion; y á distancia de un tiro de piedra del puente que hay sobre el Tajo agua arriba, se pueden juntar cada uno en sus Diócesis los Señores Arzobispo de Toledo, y los Obispos de Cuenca y Sigüenza.

FIN

DEL TOMO SEGUNDO.











GEOGRAPHIA

T. III.

778