



W. & A.

DICCIONARIO GEOGRAFICO

UNIVERSAL

R. 394


088
A

MAPA-MUNDI EN DOS HEMISFERIOS



Domingo Estruc la grabó 1851.

29. 2/10



IMPERIA ANTIQUA

ad expeditiones Cyri et Alexandri precipue relata, quorum itineraria sunt depicta.




Leuce hepaticae quarum 20 aequant gradum
Stadia graeca quorum 600 partem excedunt gradum


Ramon Alborn 1692
Longitudo orient. a merid. matrit. numerata.

Miliaria romana quorum 53 proxime aequant gradum
Miliaria maritima quorum 60 aequant gradum

29. 2/10

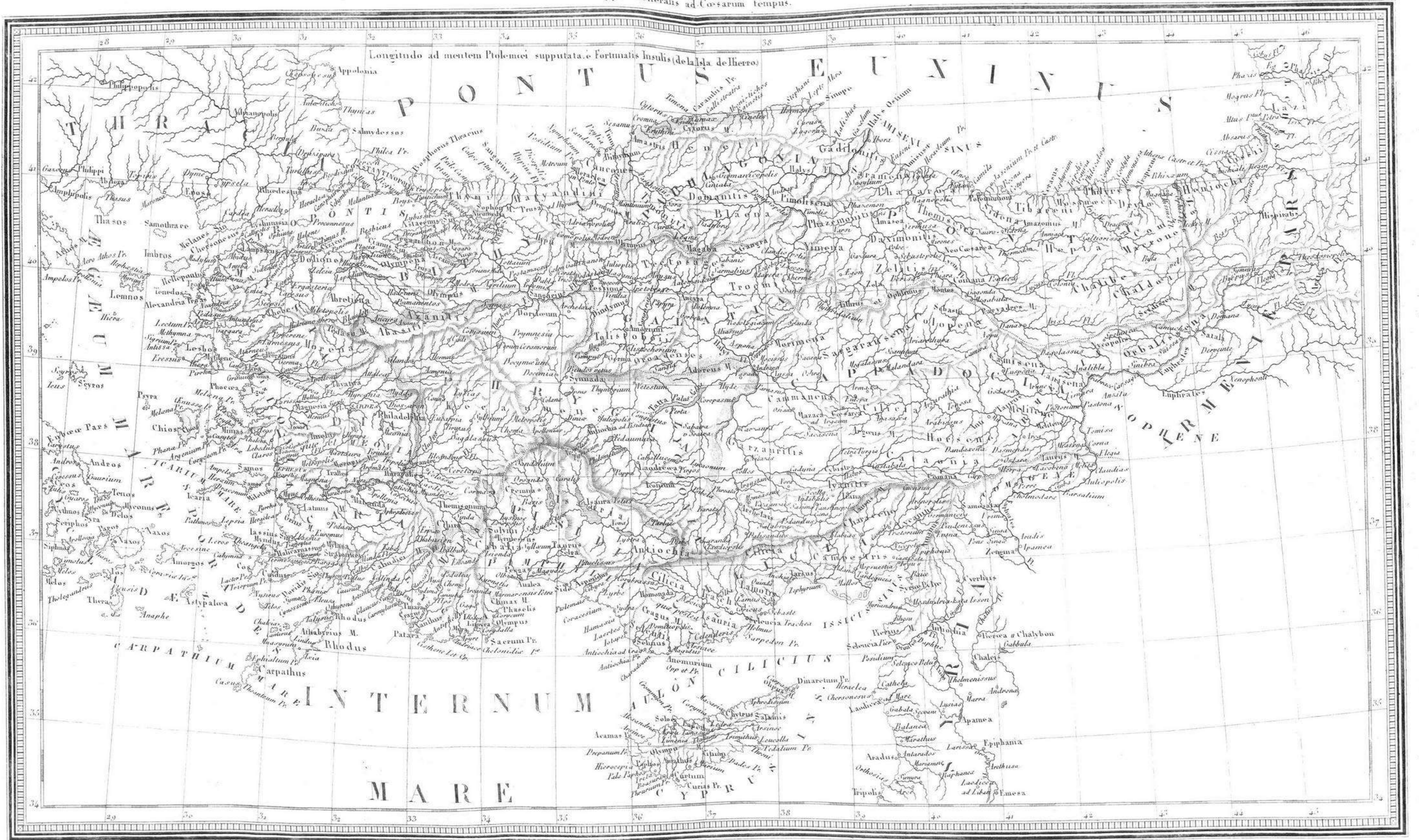


29. 2/10



ASIAE MINORIS

Mappa Generalis ad Cosarum tempus.



Stadia Olympica, quae 600 gradus continentur.
 200 400 600 800 1000 1200
 Stadia alia, quae de eodem Milliarium Rom. aequant 20 in 27.
 200 300 400 500 600 700 800
 Stadia minima, quae uno gradum aequant 15 in 20.
 200 300 400 500 600 700 800 900 1000 1100 1200

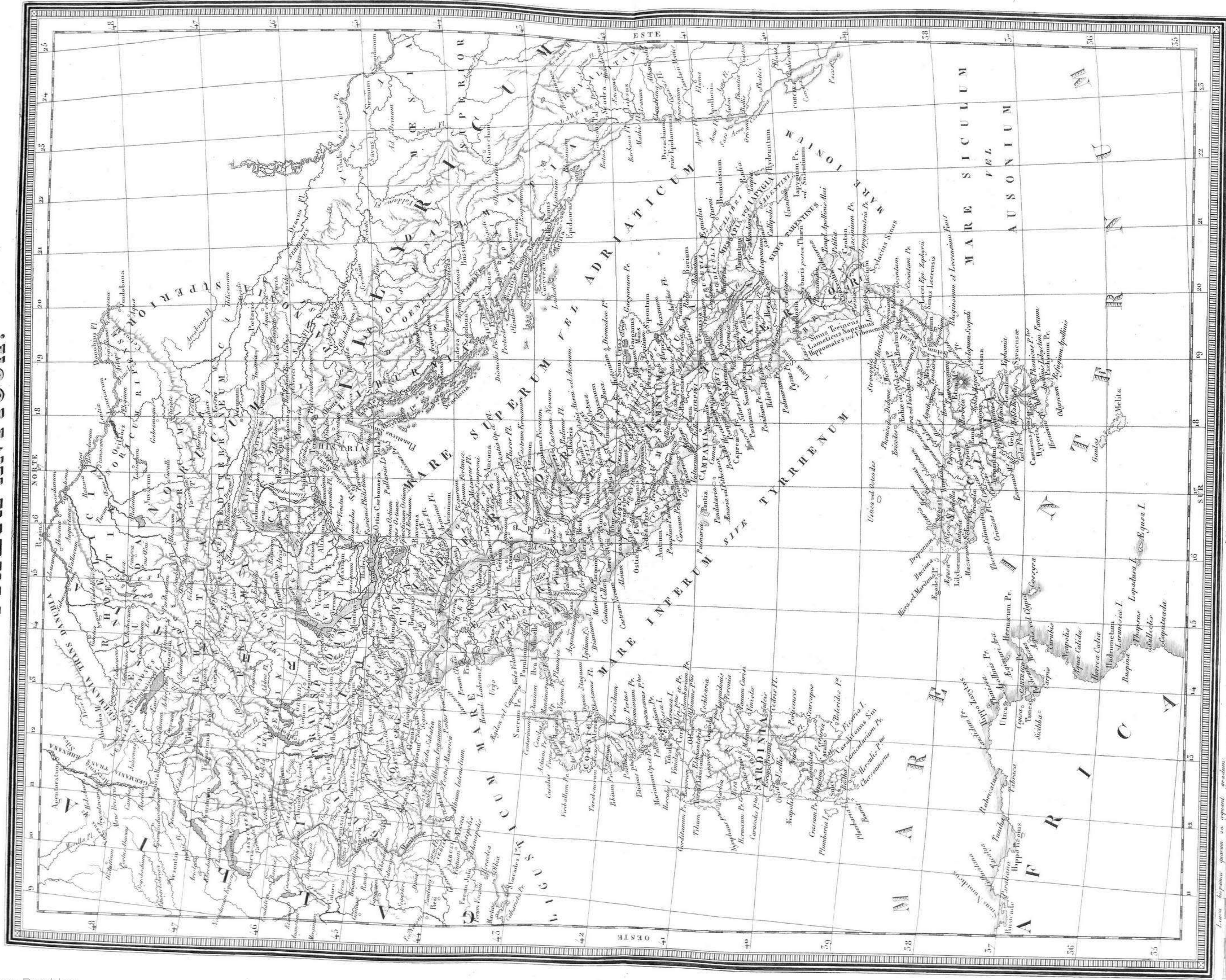
Longitudo à Matritense merid. supputata.

Milliarium Romanum in Graecis Stadiis 75 in 27
 Leuca Graecae in Romanis pedibus Romanis aequantur 300 in 27
 Romanus Milliarium 1000

29. 2/10



ITALIA ANTICUA.




Lineae longorum graduum etc. septentr. graduum.
Milliaria romana quatuordecim etc. praeterea septentr. graduum.

Pede Achaico in gradibus etc.
485.

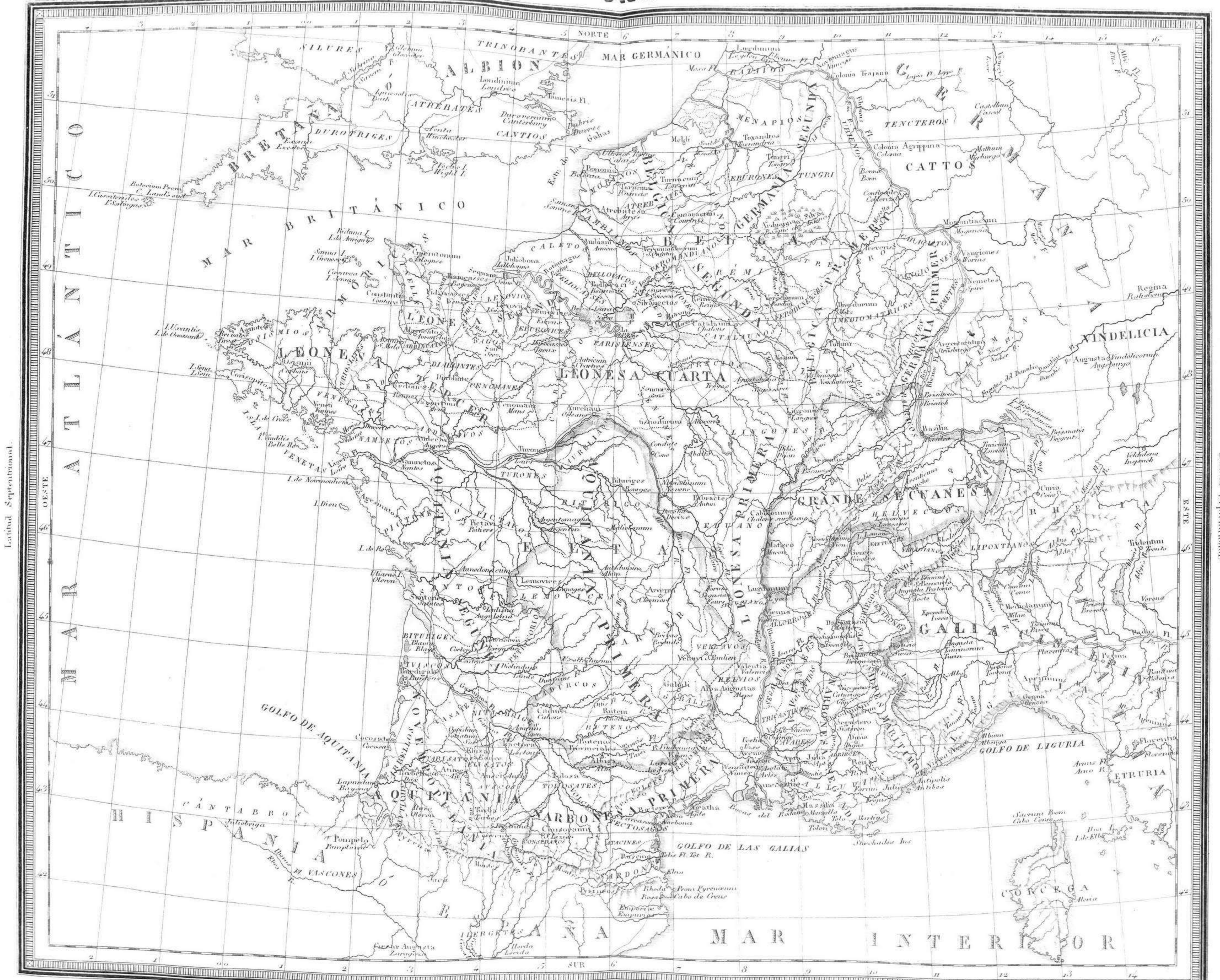
Milliaria maritima quatuordecim etc. septentr. graduum.

Longitudo orient. a merid. usque, numerata.

29. 2/10



LAS GALIAS.



Latitud Septentrional.


Latitud Septentrional.

Leguas Españolas de 20 al grado
Leguas Francesas de 25 al grado
Leguas Italianas de 30 al grado

Longitud oriental de Madrid.

Millas Romanas de 50 al grado
Millas Italianas de 60 al grado
Millas Romanas de 70 al grado

29. 2/10



GERMANIA, PANNONIA, DACIA, ET SARMATIA.




Leuce hispanicae quarum 20 aequant gradum
Stadia graeca quorum 600 paulum excedunt gradum

Longitudo orient a merid. matrit. numerata.
 Domingo Estruc. Grav. 1852.

Miliaria romana quarum 70 proxime aequant gradum
Miliaria maritima quarum 60 aequant gradum

29. 2/10



MAPA
 DE
 España y Portugal
 ARREGLADO

*en presencia de los mejores y mas modernos mapas y planos de las costas de la peninsula,
 tanto nacionales como extranjeros, con la nueva division de provincias.*

POR JOSE FORES
 Grabado por Pablo Alabern

Publicado EN Barcelona.
 1839

37°
30°
36°
30°

30° 50° 30° 6° 30° 7° 30°

29. 2/10




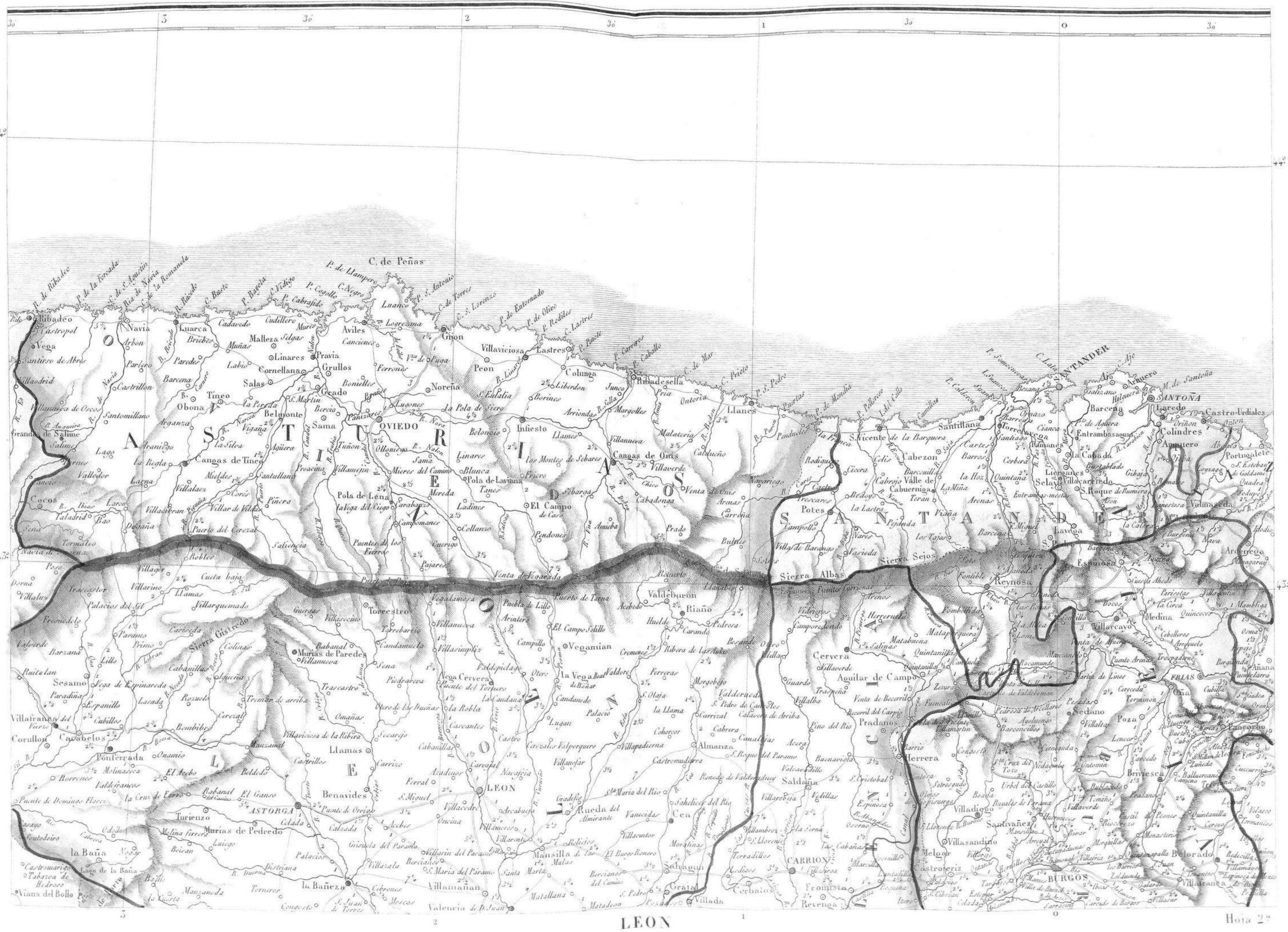


CORUÑA

Hoja 19

29. 2/10




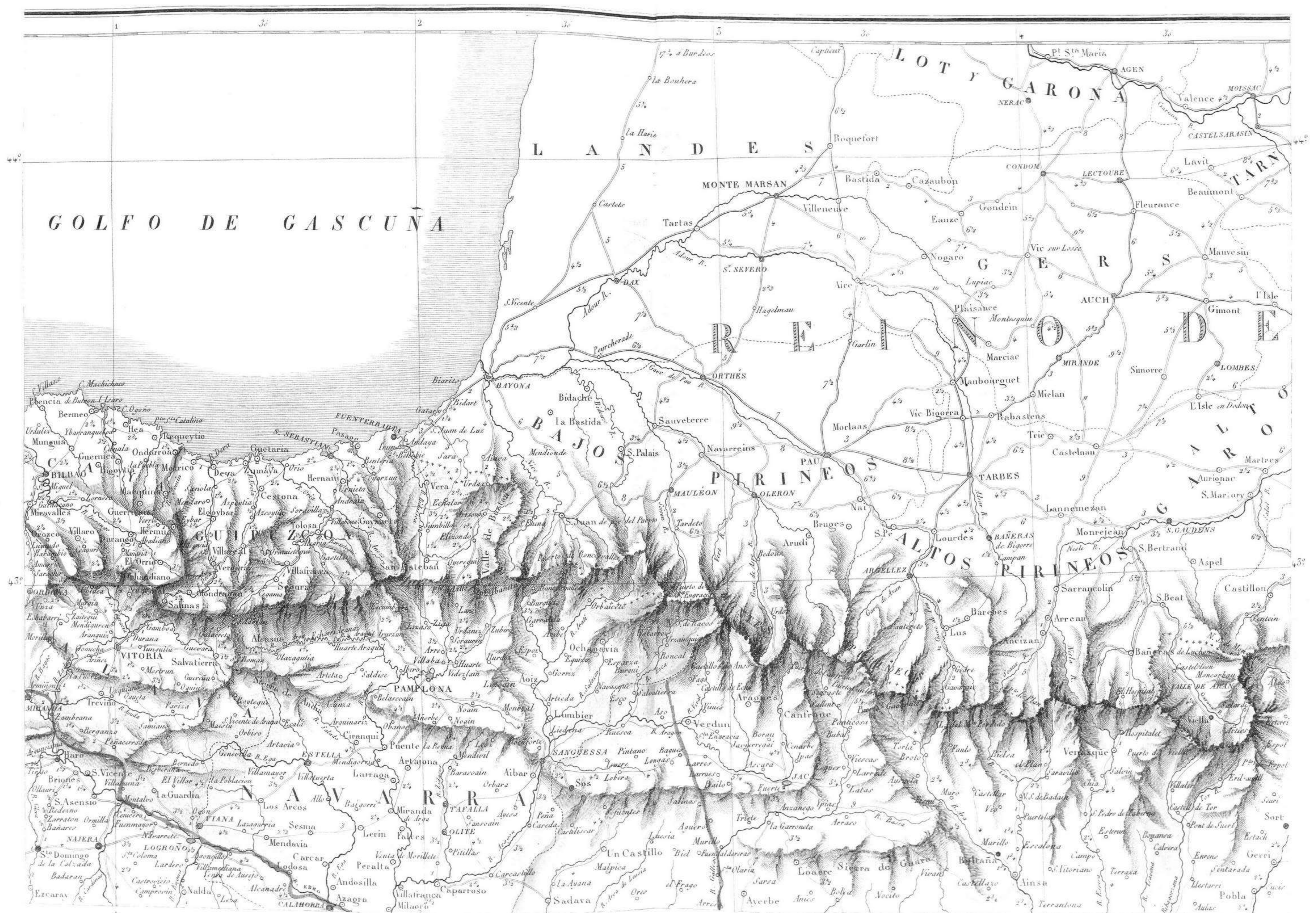


LEON

Hoja 2ª

29. 2/10






GOLFO DE GASCUNA

PAMPLONA.

29. 2/10






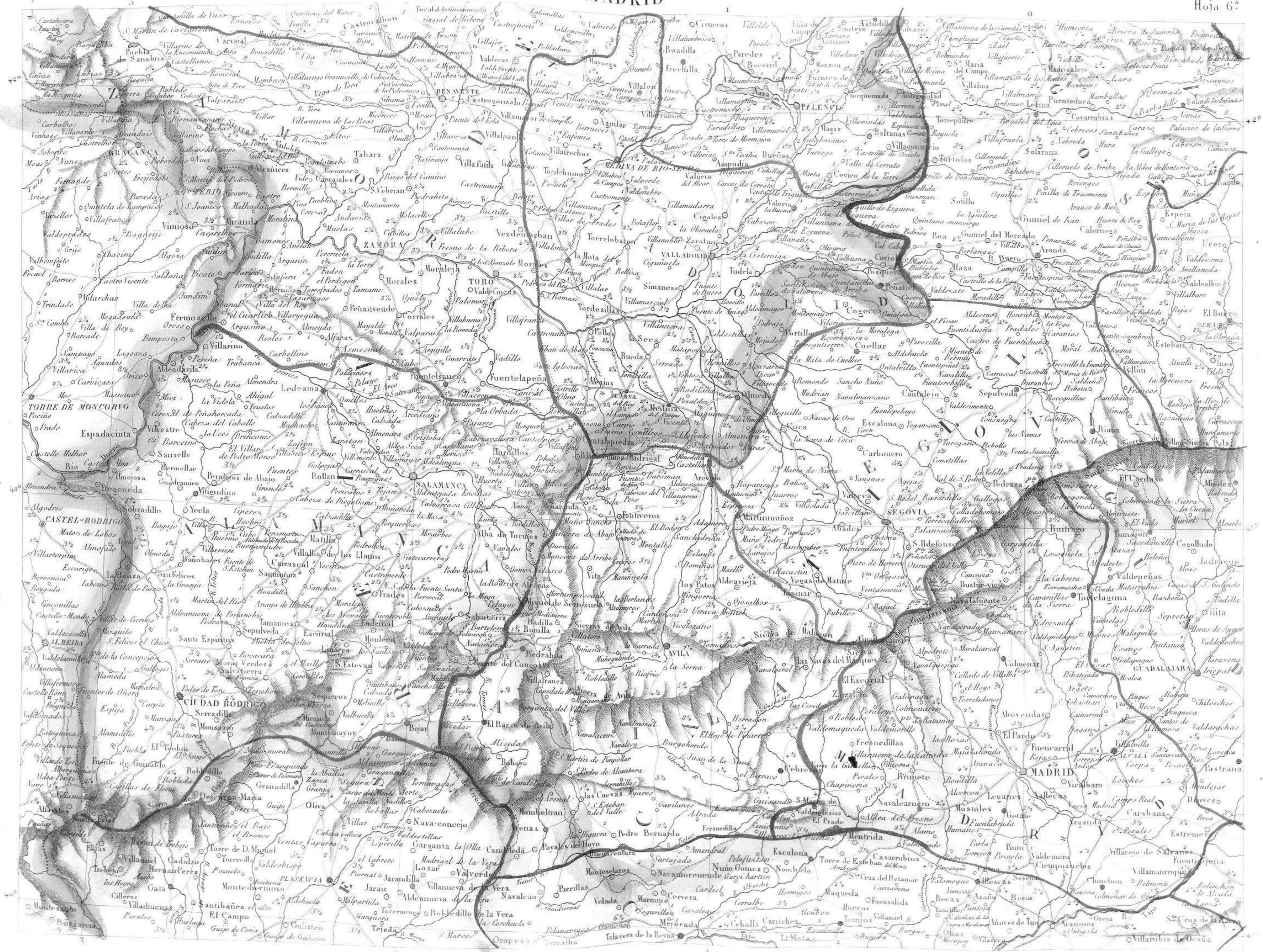
29. 2/10






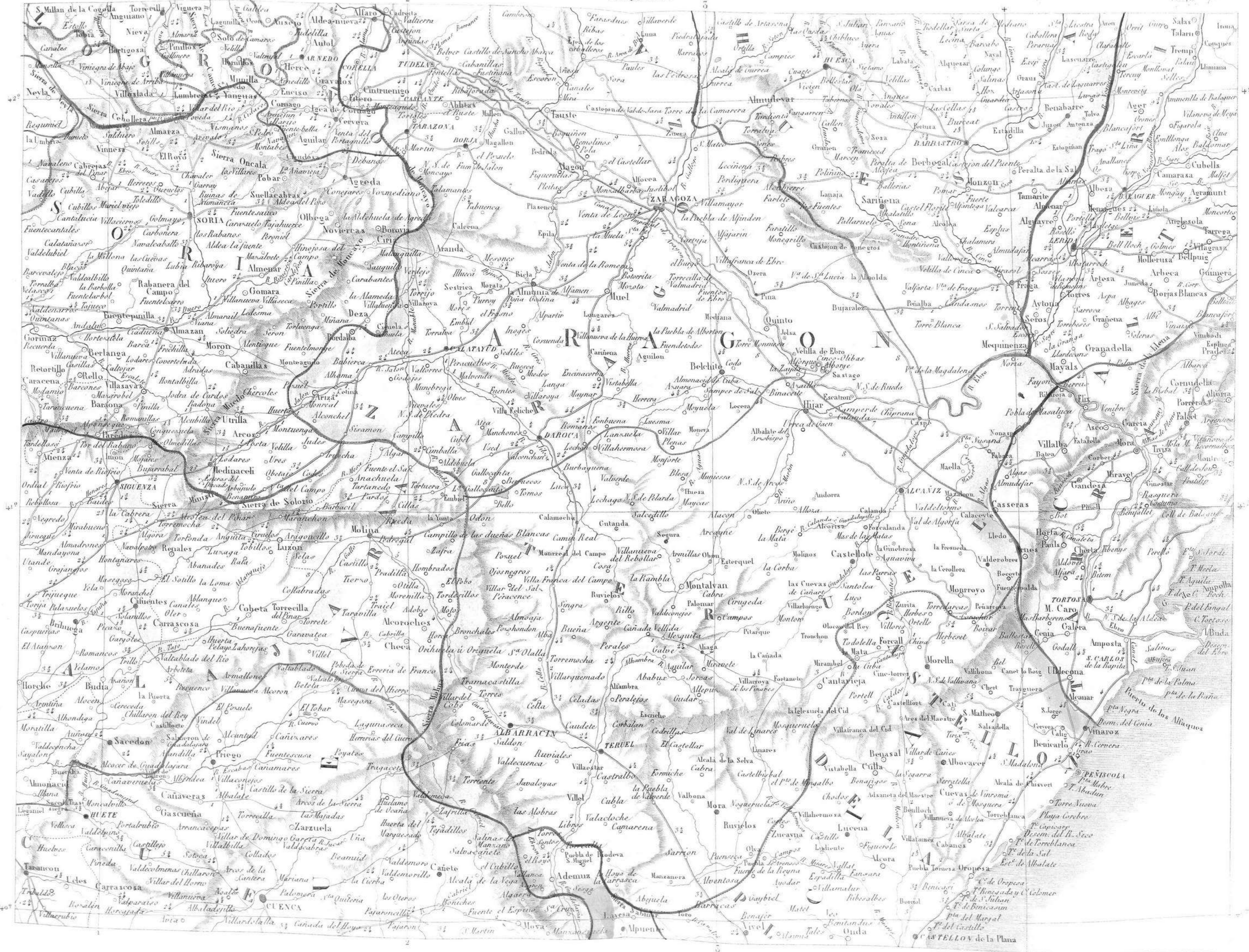
29. 2/10






29. 2/30





29. 2/10





BARCELONA.

GERONA.

BARCELONA

SOLSONA

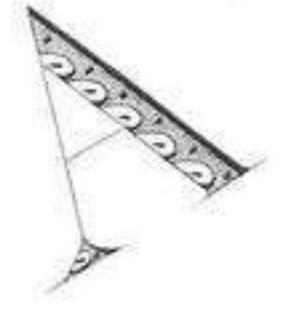
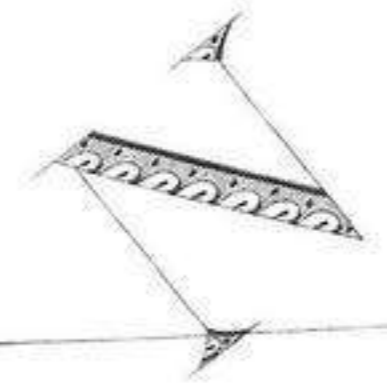
CERTEIRA

TARRAGONA

ISLA DE MENORCA.

ISLA DE MALLORCA.

ISLA DE IBIZA.



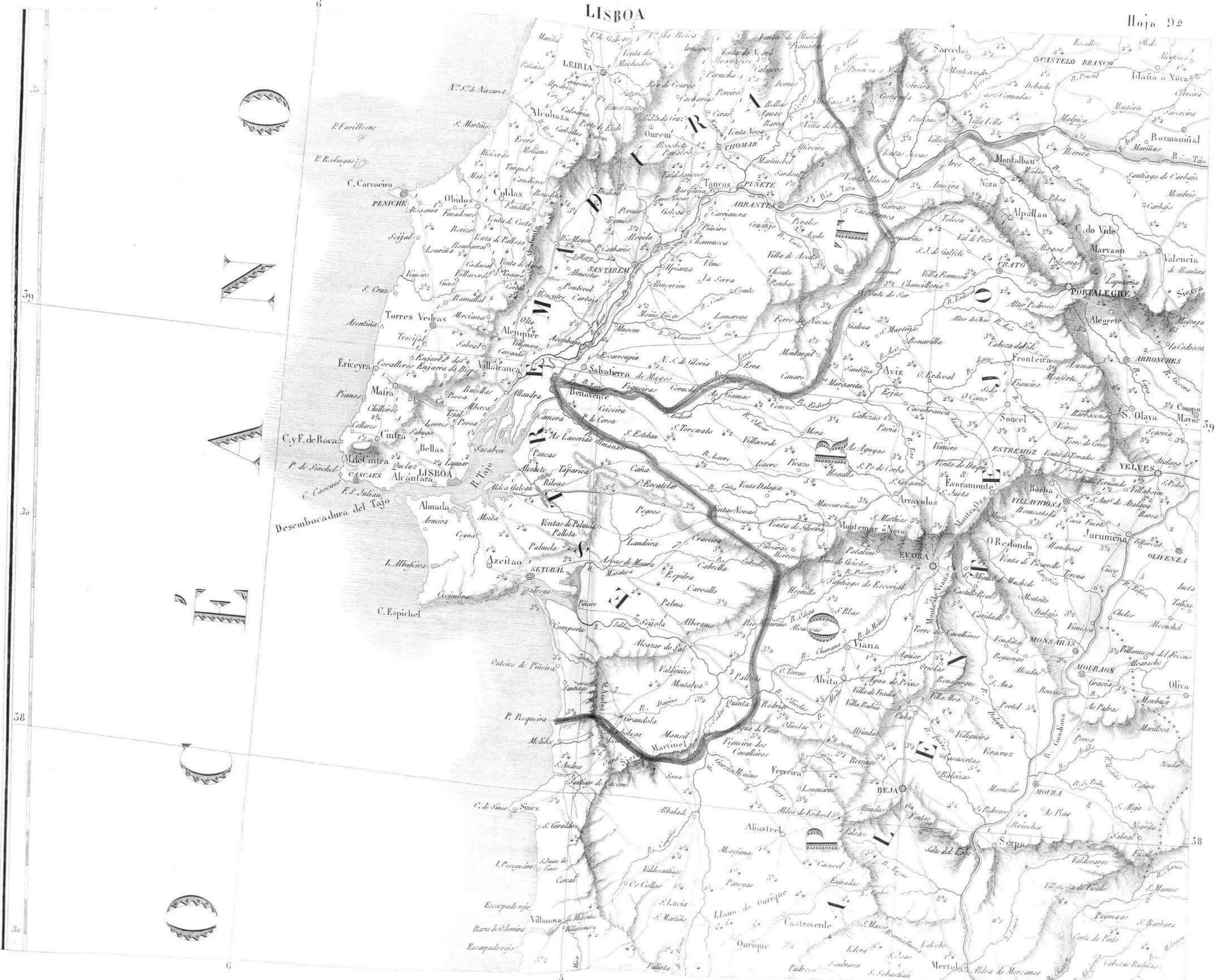
R

R


E

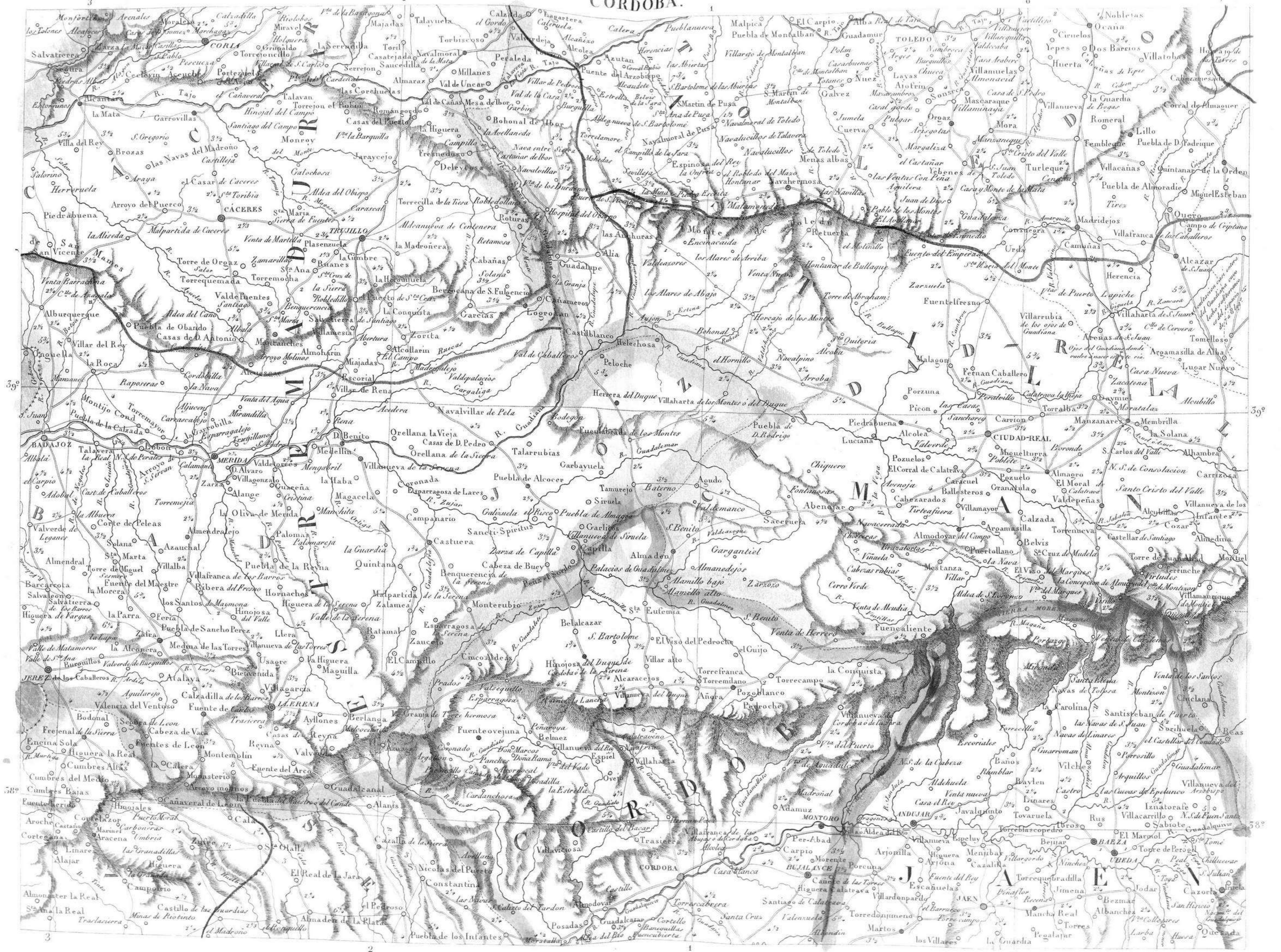
29. 2/10






29. 2/30

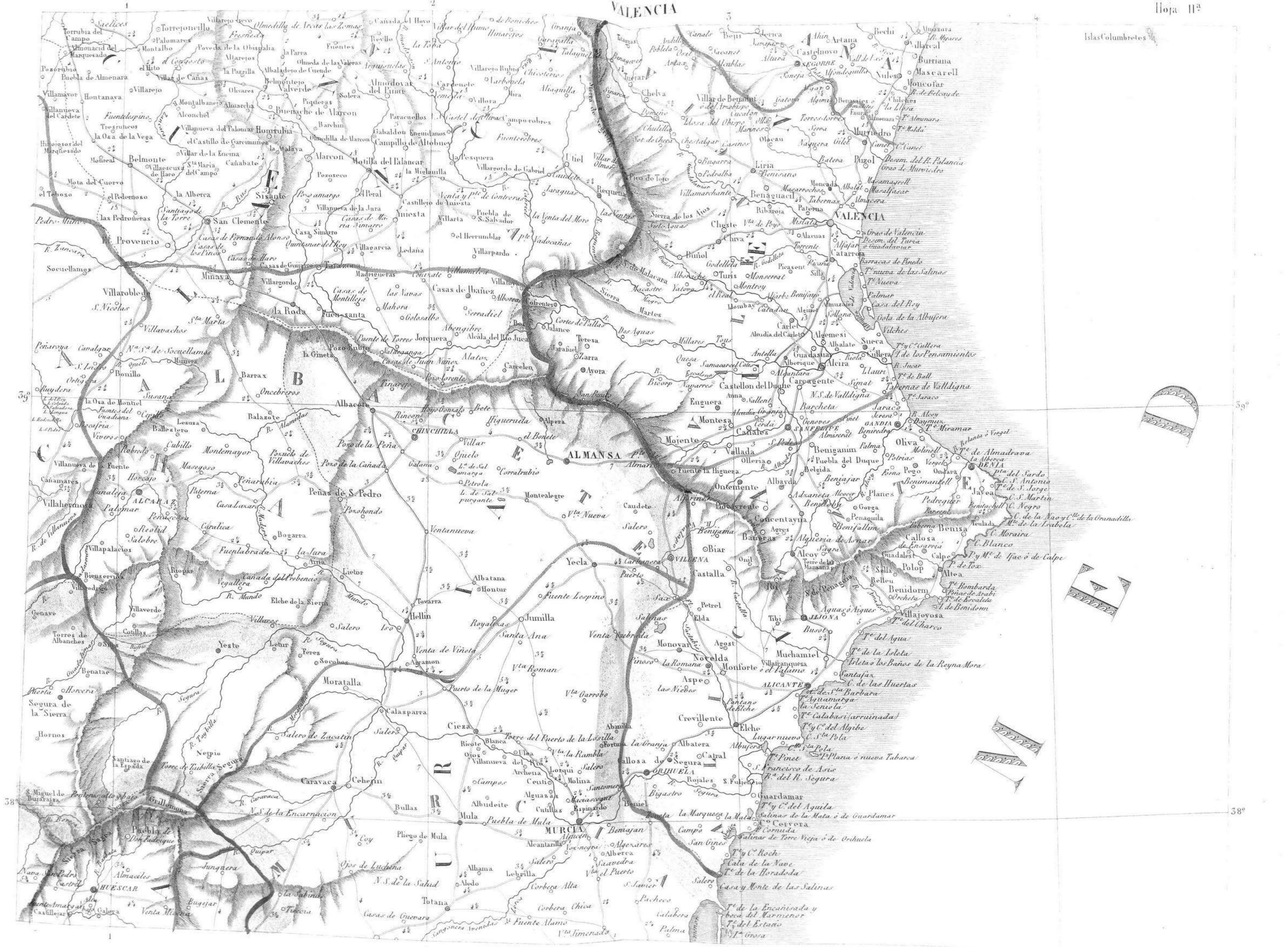





29. 2/10



Islas Columbretes

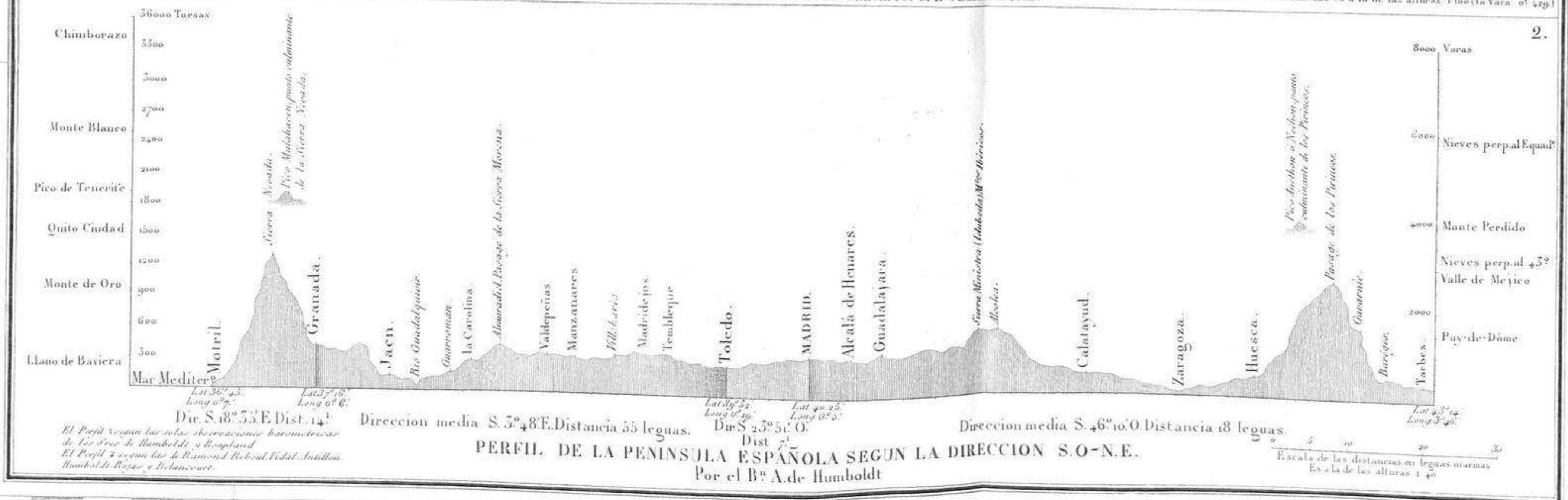
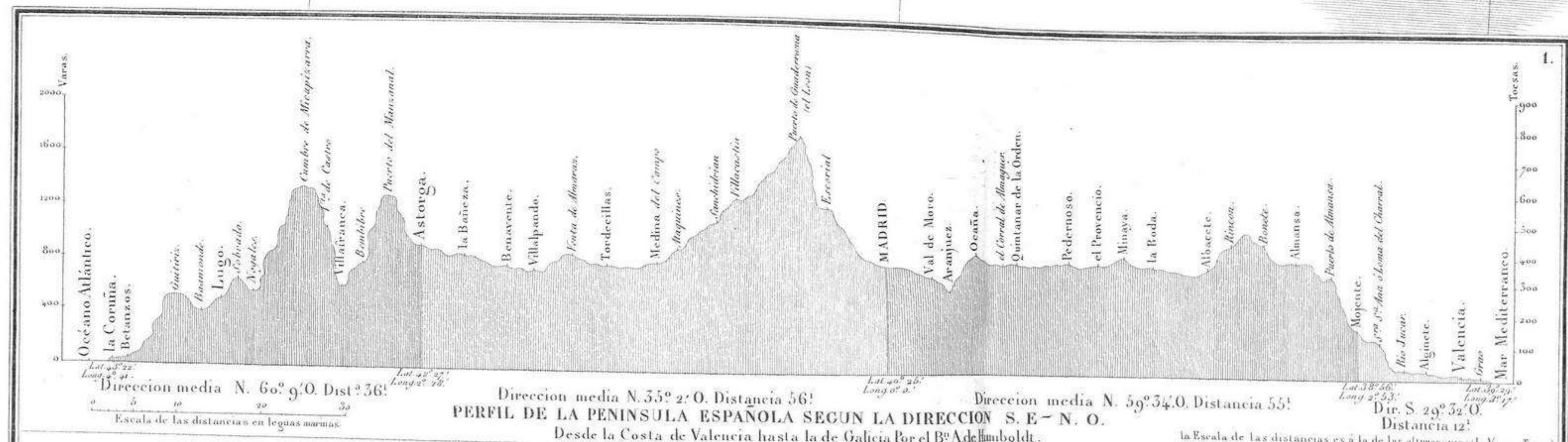


29. 2/10




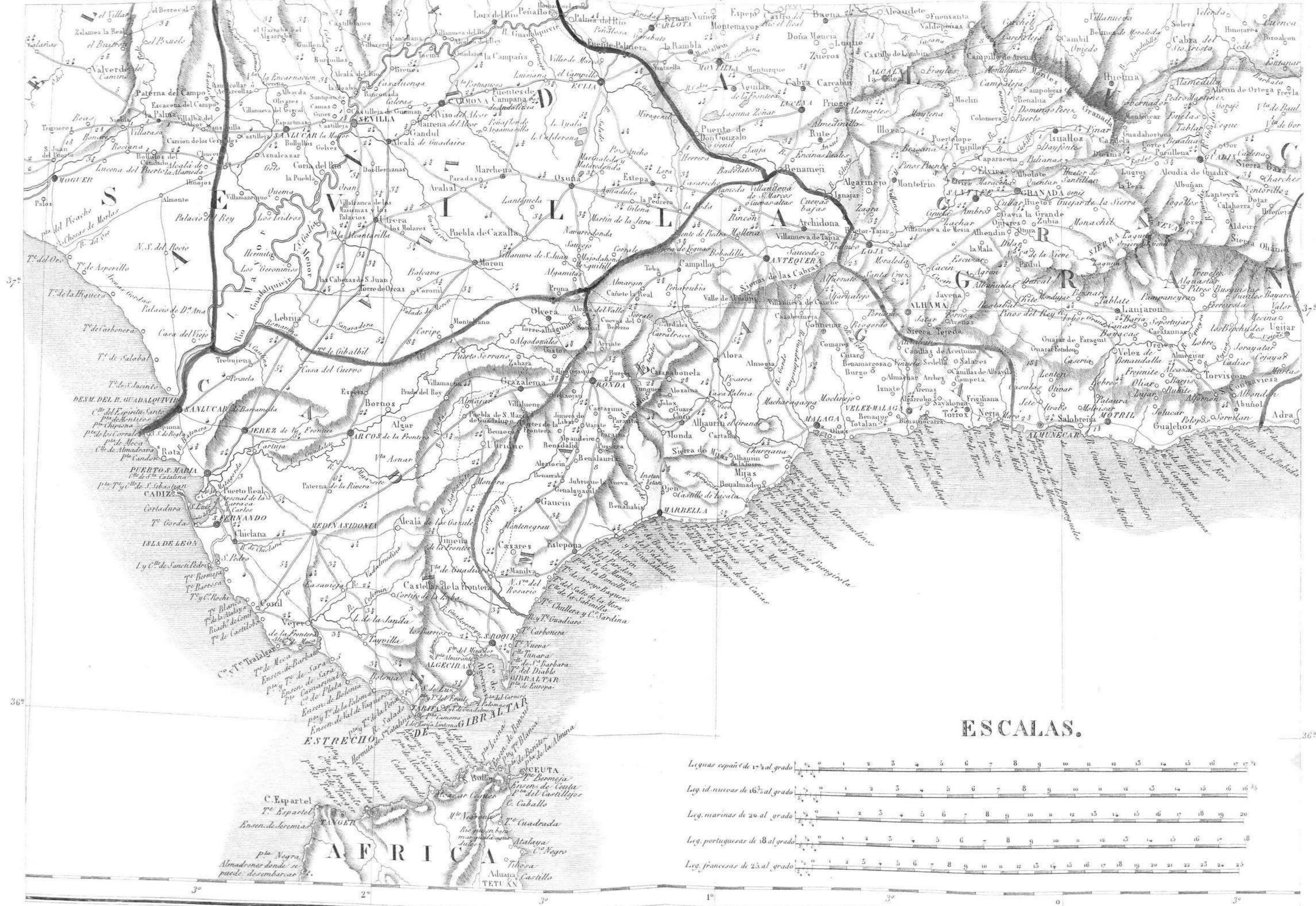
29. 2/10






29. 2/30




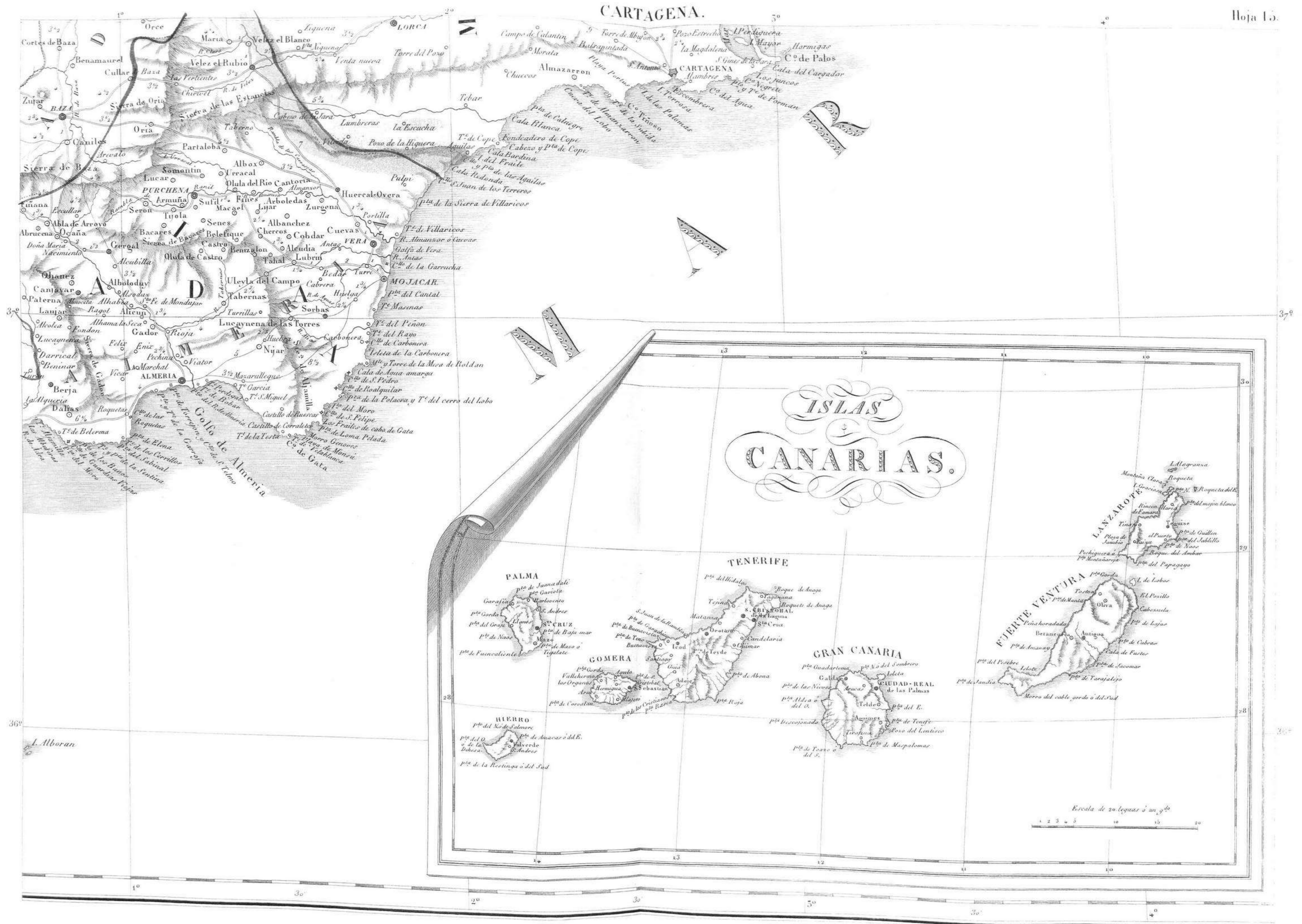


ESCALAS.




29. 2/10

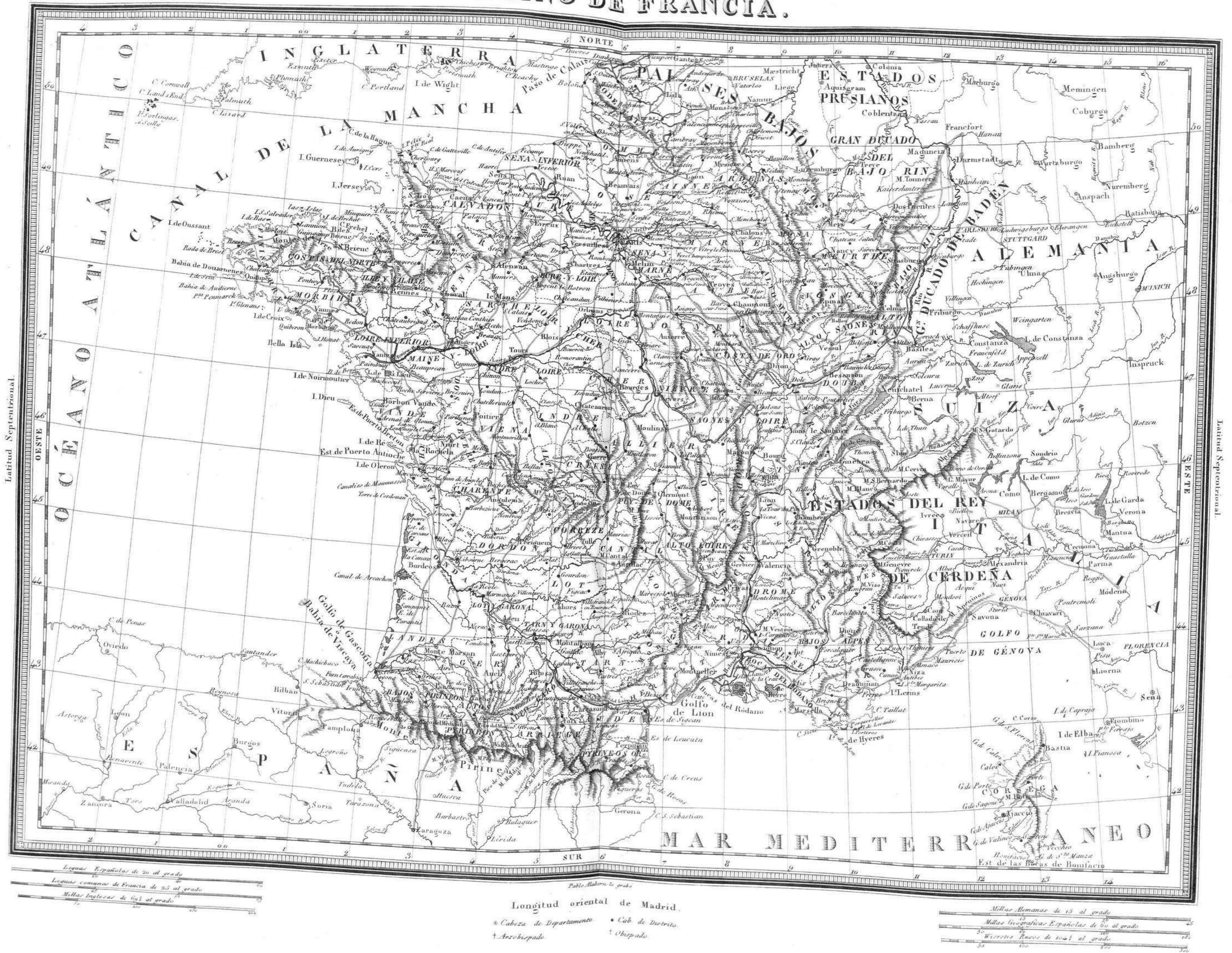




29. 2/10



REINO DE FRANCIA.



Longitud oriental de Madrid.

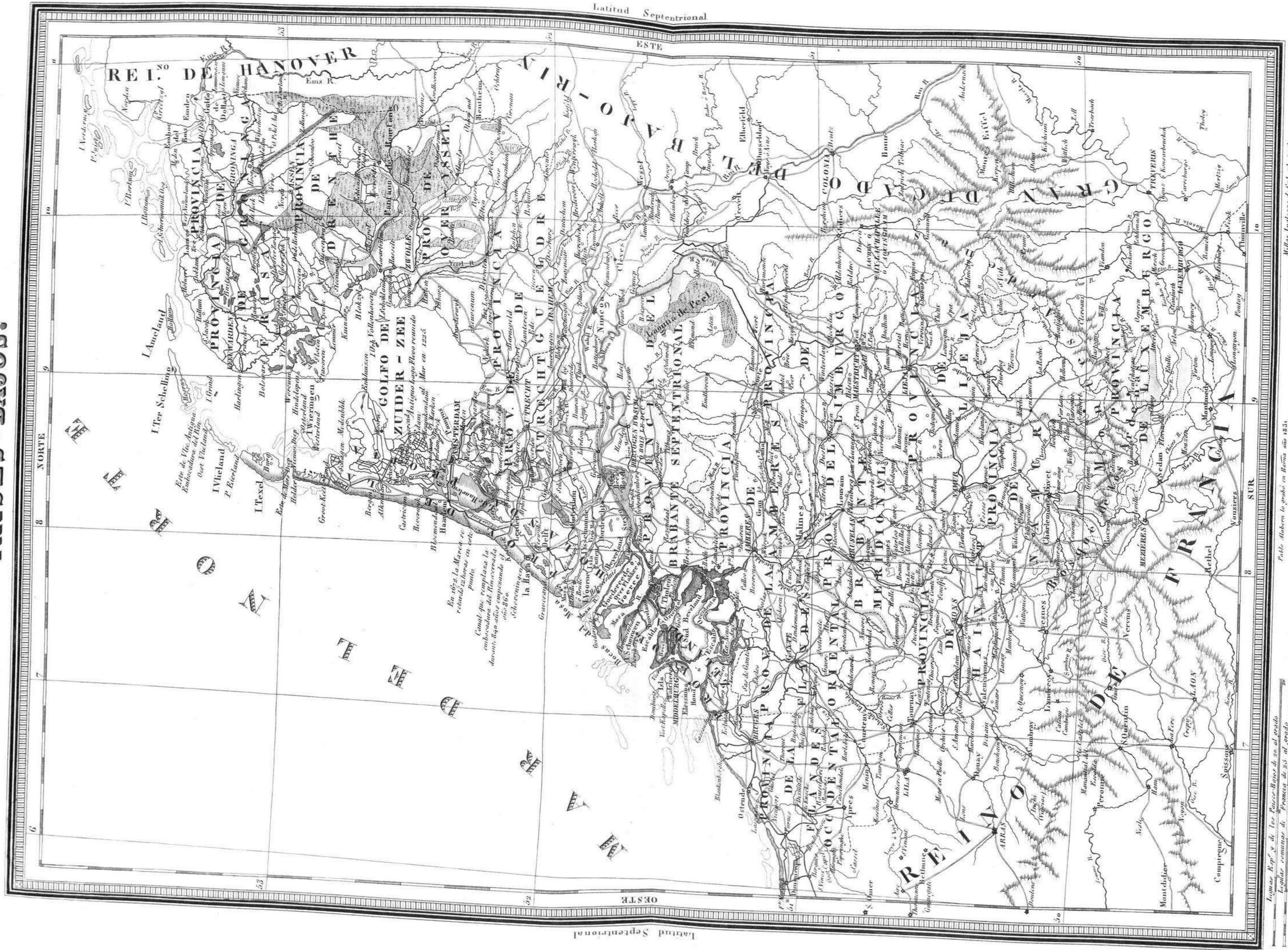
• Cabeza de Departamento • Cab. de Distrito.
† Arzobispado † Obispado.

Millas Alemanas de 15 al grado
Millas Geográficas Españolas de 60 al grado
Varistas Rusas de 1021 al grado

29. 2/10



PAISES -BAJOS.




1. Leguas Esp. y de los Países-Bajos de 20 al grado.
 2. Leguas comunes de Francia de 25 al grado.
 3. Millas Alemanas de 10 al grado.

1. Pado habien lo grado en Roma año 1831.
 Longitud oriental de Madrid.


Nota. Las provincias marcadas con el color de rosa forman la Holanda. Las marcadas con el color amarillo forman la Bélgica.

1. Millas Italianas de 6 2/3 al grado.
 2. Millas Geográficas Españolas de 30 al grado.
 3. Millas Romanas de 12 1/2 al grado.
 4. Capital de provincia o Ciudad principal.
 5. Arzobispado.

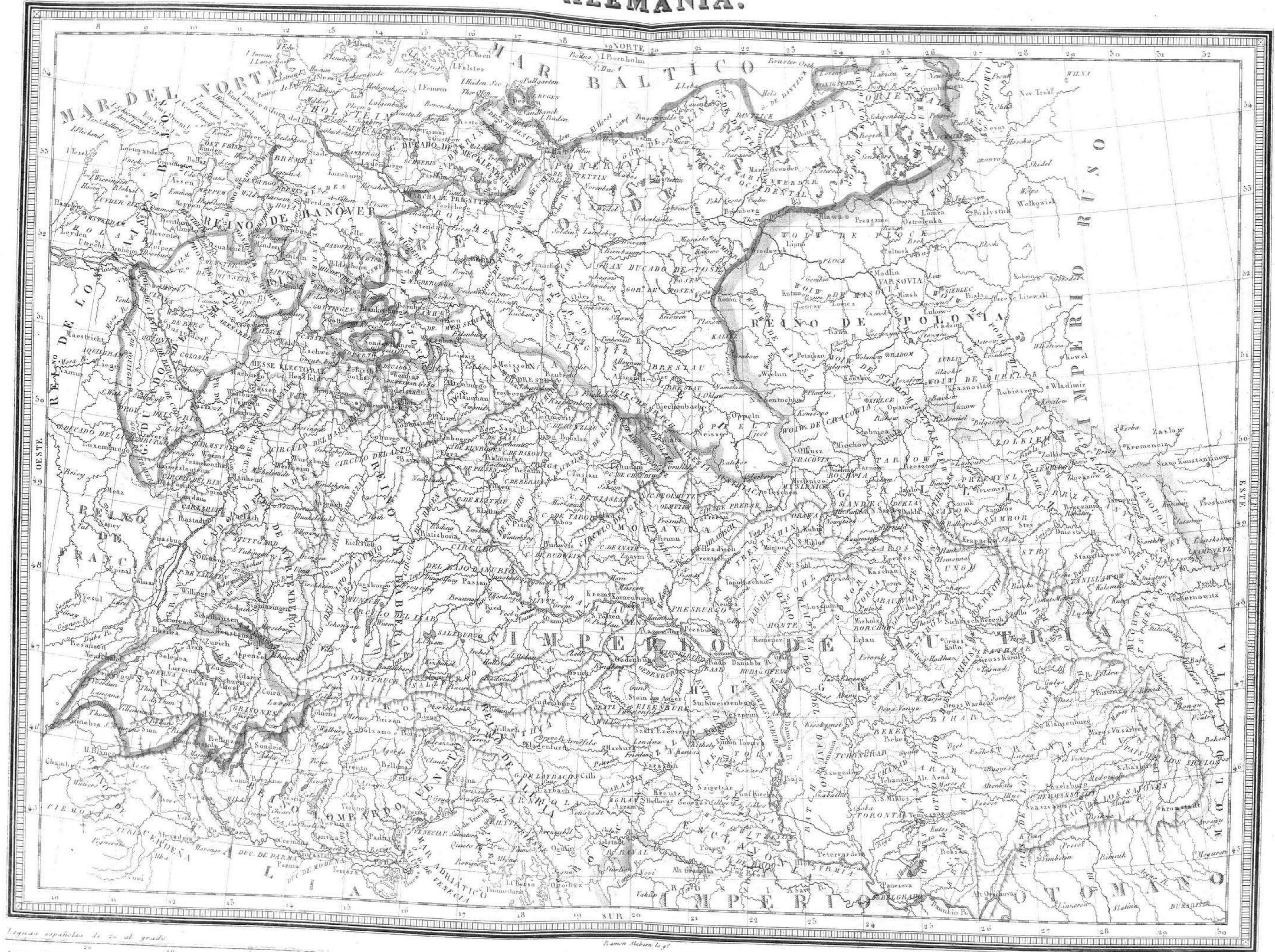
29. 2/10



29. 2/10



ALEMANIA.



Leguas españolas de 30 al grado

Leguas francesas de 25 al grado

Millas inglesas de 69 1/2 al grado


Longitud oriental de Madrid.

Millas alemanas de 15 al grado

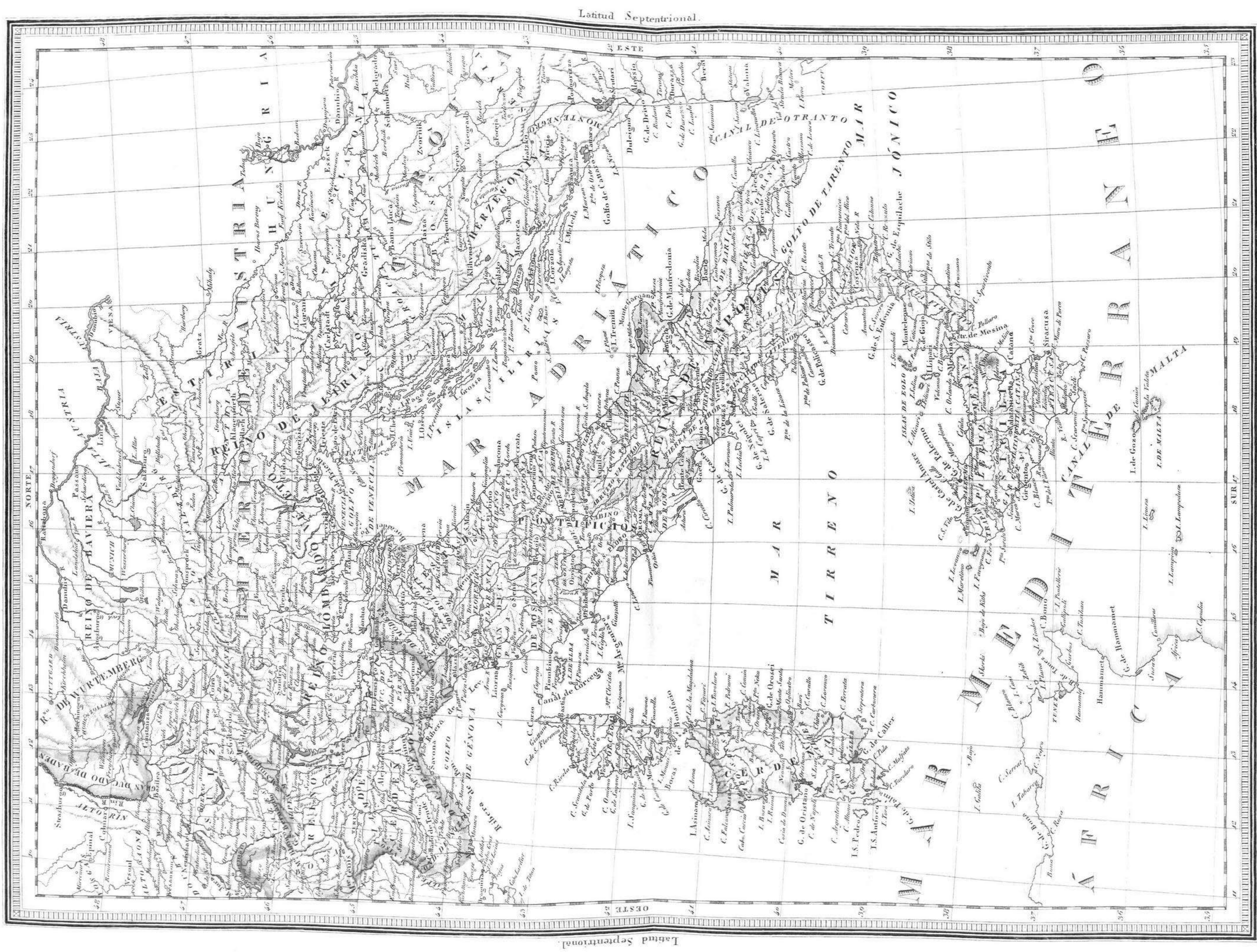
Millas geograficas españolas de 60 al grado

Worsts rucos de 10 1/2 al grado

29. 2/10



ITALIA É ILIRIA.



Escalas Españolas de 250 al grado
Escala Francesa de 25 al grado
Escala Inglesa de 69 1/2 al grado

Longitud Oriental de Madrid.

Escala de 63 al grado
Escala Geografica Española de 60 al grado
Escala Russa de 104 1/2 al grado

Diseñado por el Sr. D. Juan de Dios


Impreso en la Imprenta de Don Juan de Dios

1851

29. 2/10

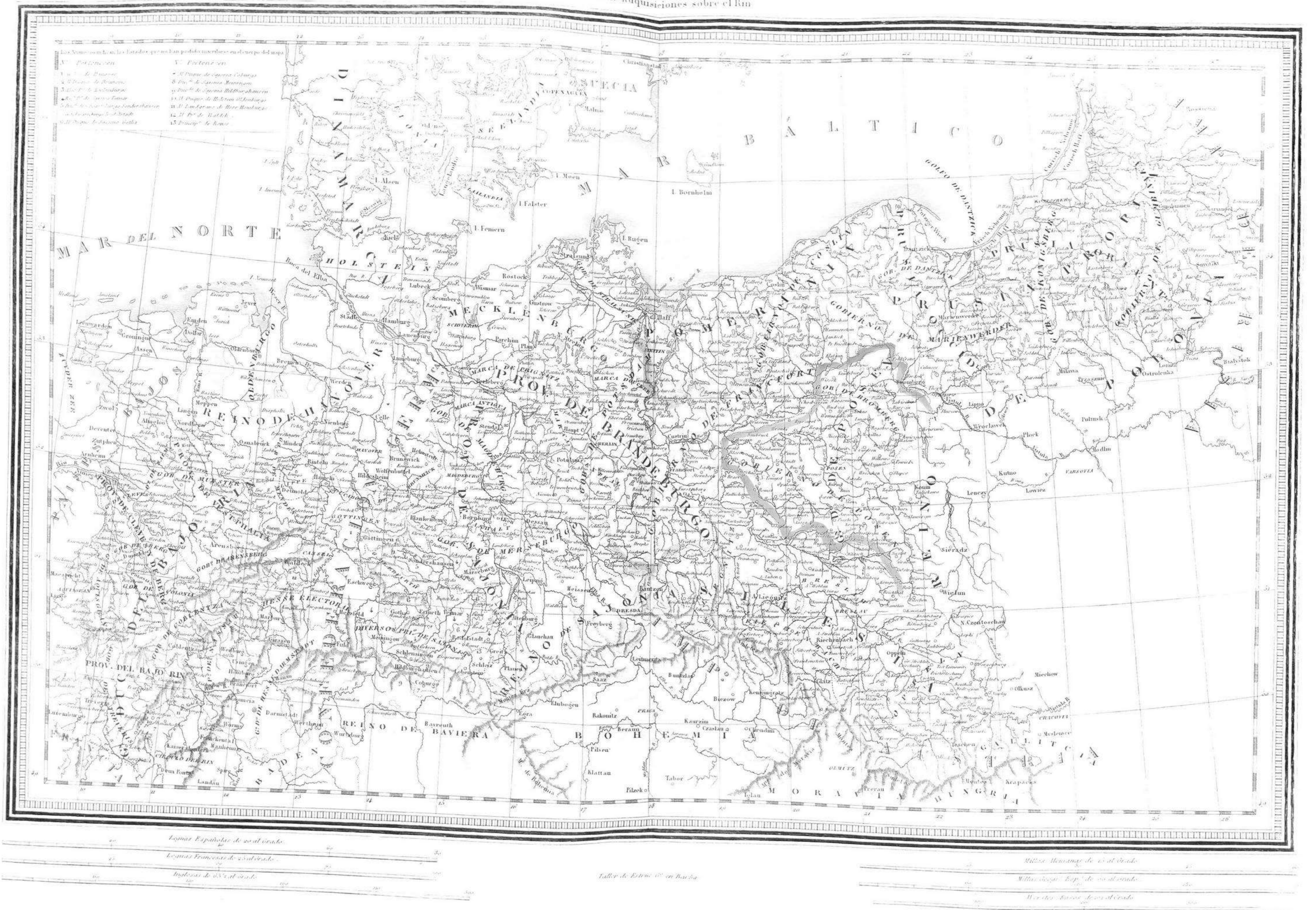


29. 2/10




PRUSIA

con sus adquisiciones sobre el Rin



29. 2/10



MAPA GENERAL DE POLONIA


antes de su desmembramiento.



Antiguas Divisiones del Reino de Polonia.


El Reino se divide en 5 partes y 28 palatinados. Capital VARSOVIA.

6 ^{ta} Divisiones	Palatinados	Capitales
	Posen	Posen
	Katitz	Katitz
	Sieradz	Sieradz
6 ^{ta} POLOVIA	Lenczy	Lenczy
de Varsovia	Rawa	Rawa
de Palatinados	Brzeze	Brzeze
	Cujavia	Bydgosz
	Mazovia propia	VARSOVIA
	Plock	Plock
	Kracovia	Kracovia
	Sandomierz	Sandomierz
	Lublin	Lublin
1 ^{ra} POLOVIA	Bielsk	Bielsk
de Kracovia	Lemberg	Lemberg
de Palatinados	Belz	Belz
	Podolia propia	Kamenetz
	Bratlaw	Bratlaw
	Kiev	Kiev
	Wolhynia	Lutsk
	Wilna	Wilna
	Troki	Troki
	Brzeze	Brzeze Litowski
7 ^{ma} POLOVIA	Nowogrodek	Nowogrodek
de Palatinados	Minsk	Minsk
	Stalawol	Stalawol
	Polotsk	Polotsk
	Samogitia	Bastena



Hoja de Este de Barcelona

29. 2/10



REINO DE POLONIA

ó sea la parte unida ala Rusia por el repartimiento de 1795 que conserva el nombre de aquel antiguo reino.



Leguas españolas de 20 al grado.
 Leguas comunes polacas de 20 al grado.

R. Alben. lo 9.


Longitud oriental de Madrid.

Wostas rusas de 20 1/2 al grado.
 Millas alemanas de 13 al grado.


29. 2/10



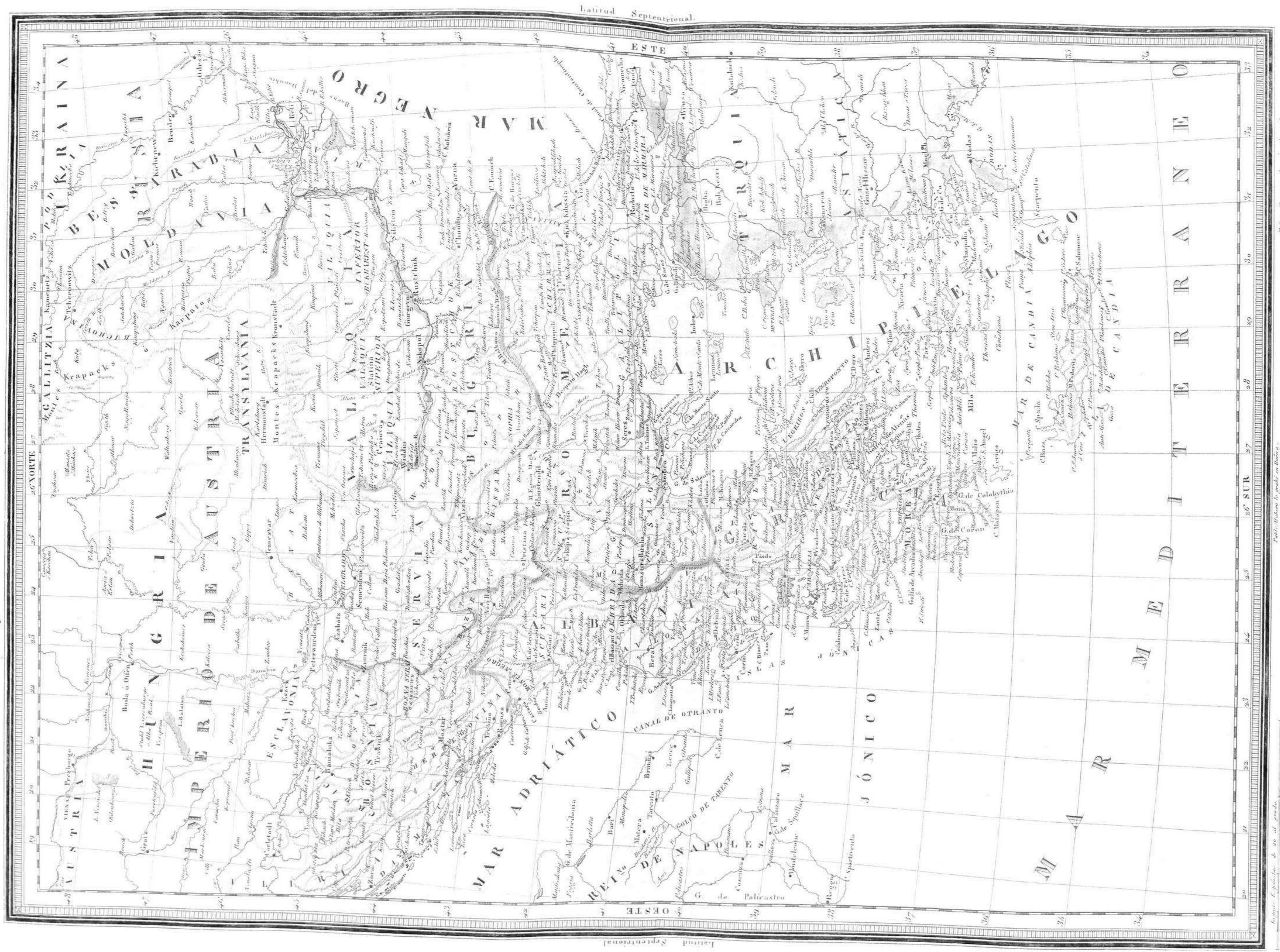
29. 2/30



29. 2/10



TURQUÍA EUROPEA Y GRECIA.




Escala: Españoles de 50 al grado.
Franceses de 100 al grado.
Ingléses de 150 al grado.
Milímetros de 30 al grado.
Milímetros de 60 al grado.
Milímetros de 90 al grado.
Milímetros de 120 al grado.

Longitud al Oeste del Meridiano de Madrid.

Latitud Septentrional.

29. 2/10



TURQUIA ASIÁTICA.



Legua española de 20 al grado

Legua de Turquía de 22 al grado

Parangana de Provia de 20 al grado

Roman Meters to grads.

Longitud oriental de Madrid.

Legua de Francia de 25 al grado


Millas americanas de 36 al grado

Millas geográficas españolas de 60 al grado

29. 2/10

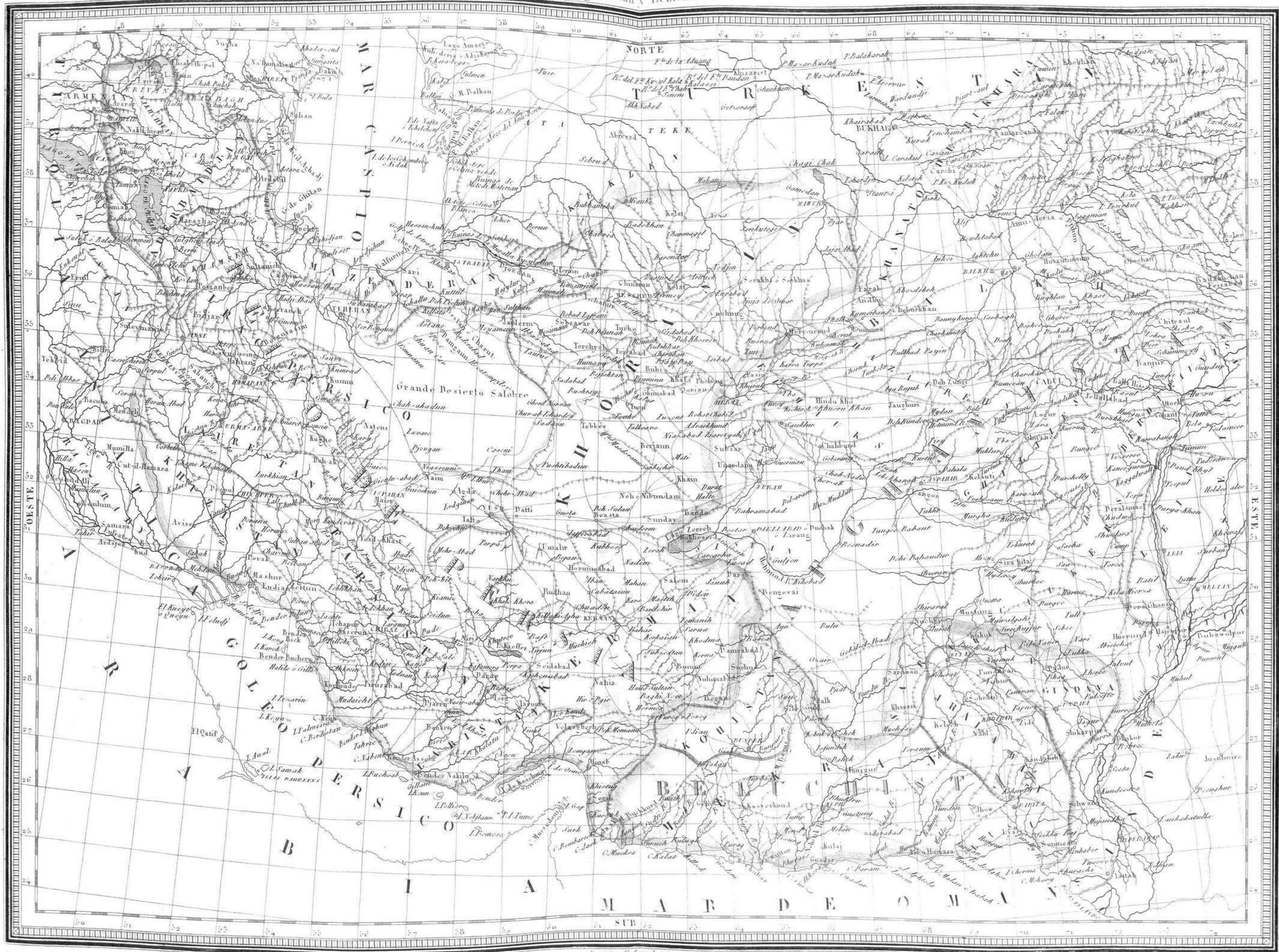


29. 2/10



PERSIA

Afghanistan y Beluchistan.




Longitud oriental de Madrid.

Escalas:
Leguas españolas de 20 al grado
Leguas francesas de 25 al grado
Parasangas de Persia de 30 al grado

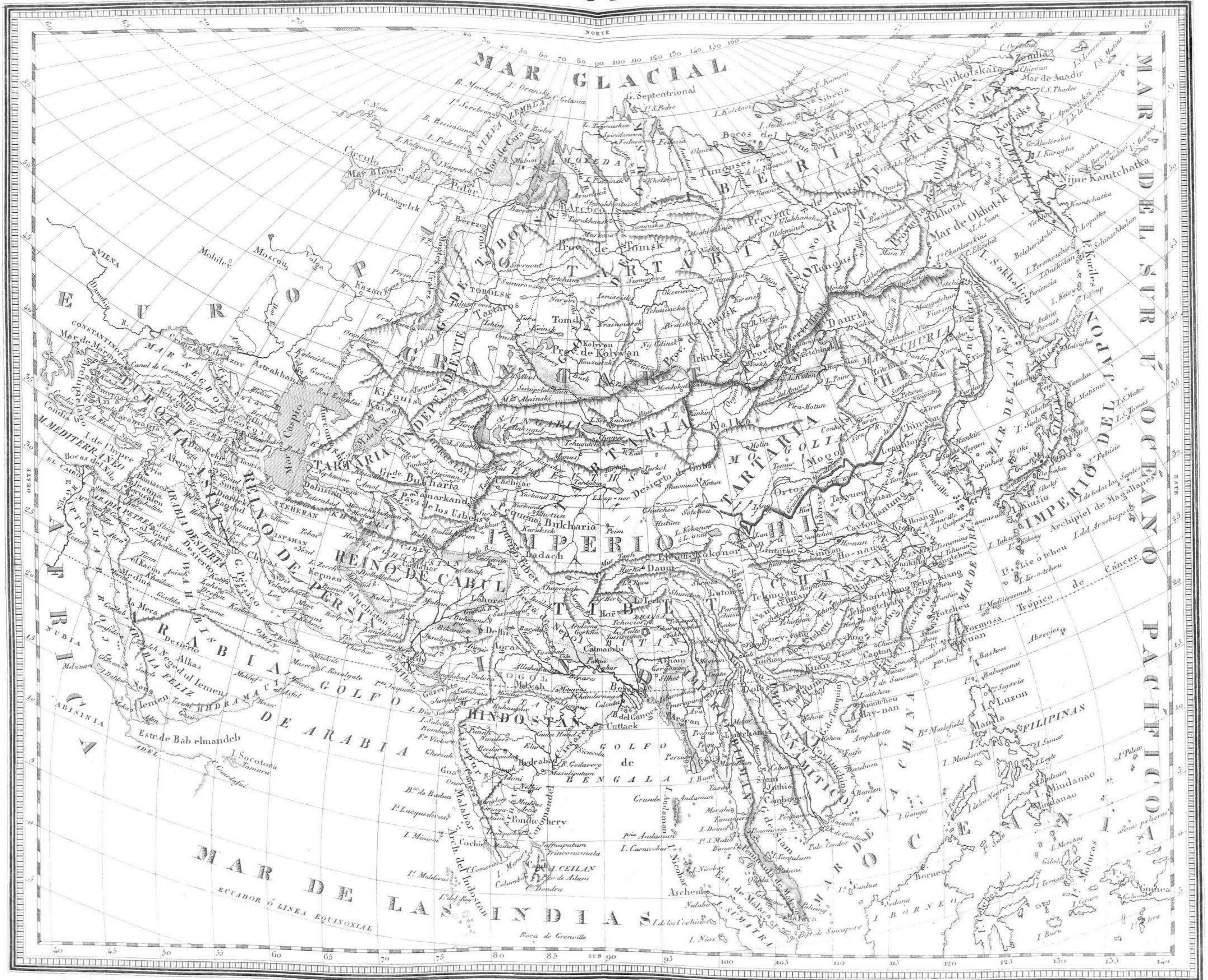
Longitud oriental de Madrid.

Escalas:
Millas americanas de 36 al grado
Millas españolas de 40 al grado
Millas inglesas de 69 al grado

29. 2/10



ASIA.




Longitud Oriental de Madrid.
Escala de 20 al grado.
Escala de 25 al grado.
Escala de 30 al grado.

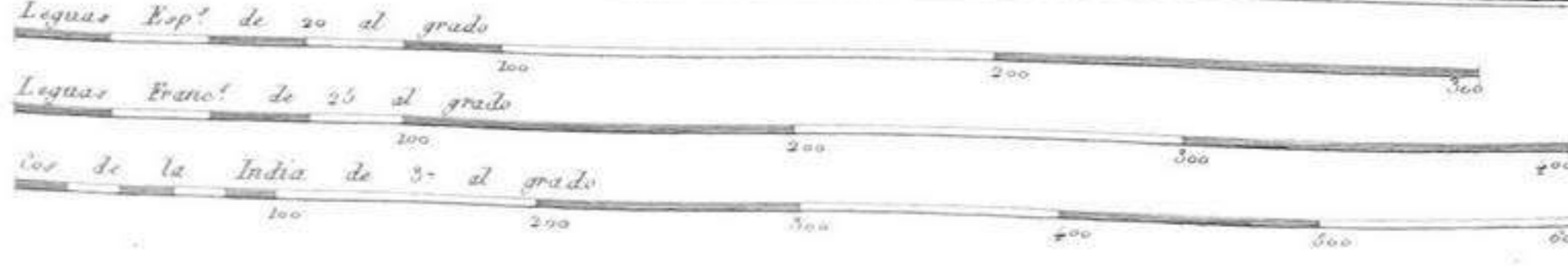
Longitud oriental de Madrid.

Escala de 20 al grado.
Escala de 25 al grado.
Escala de 30 al grado.

29. 2/10

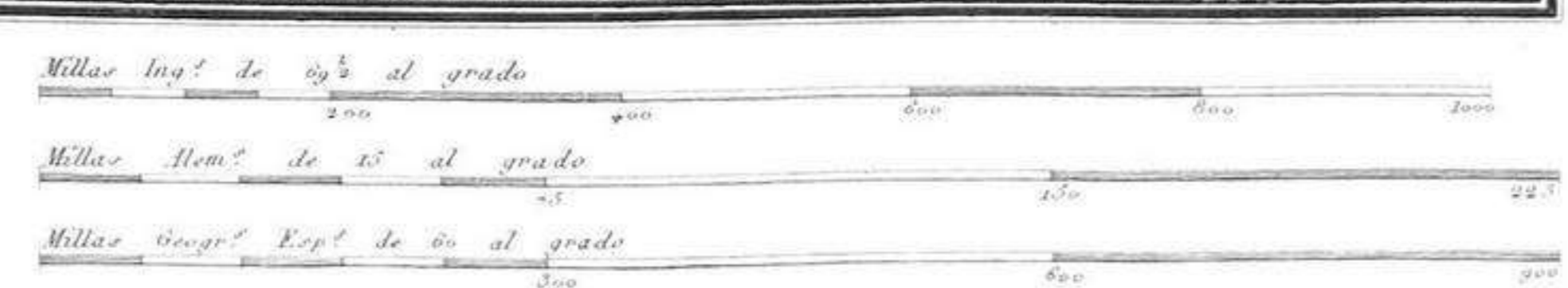


INDIA Á UNA Y OTRA PARTE DEL GANGES.



Razon de Abasco 6 3/4

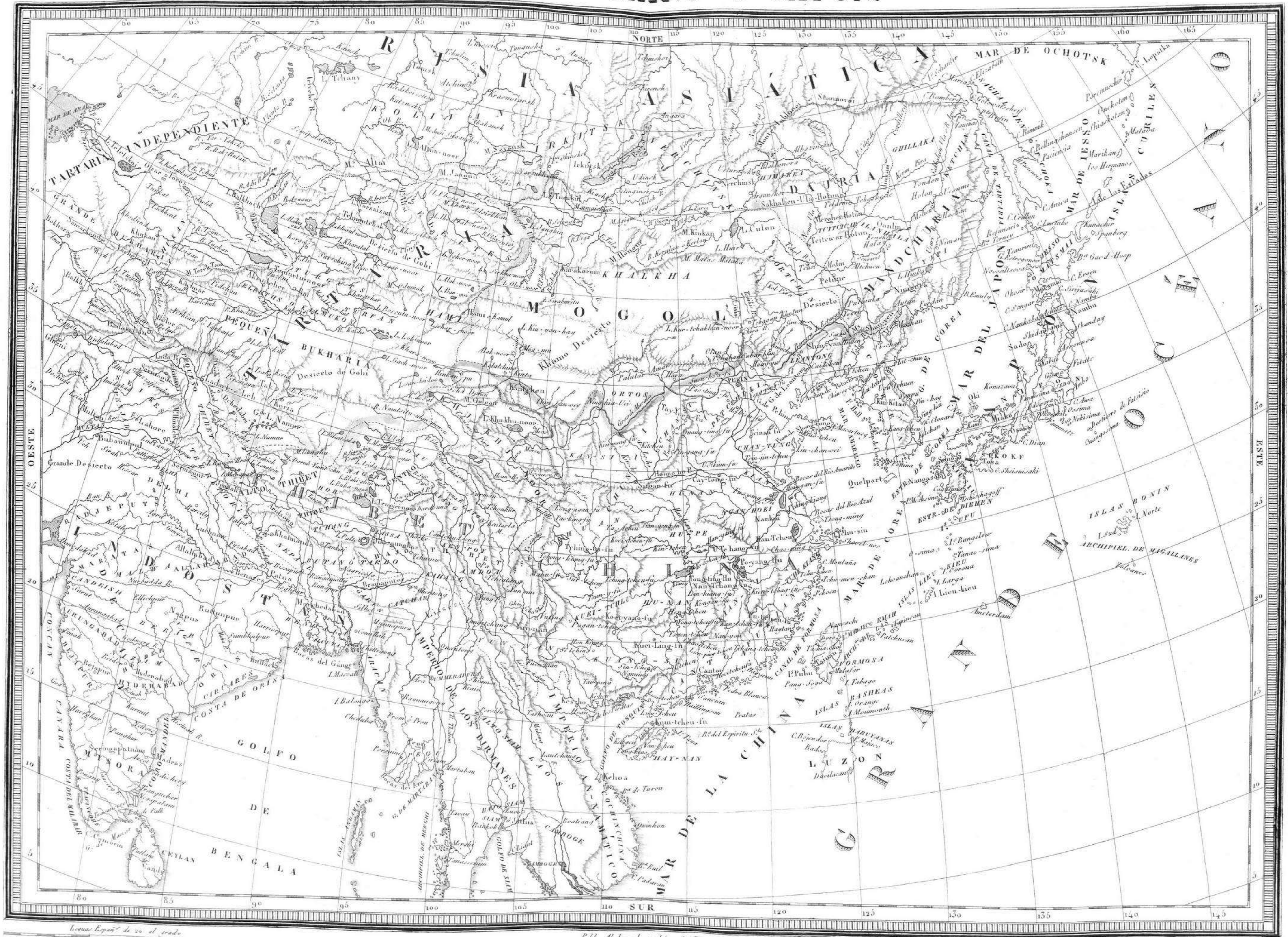
Longitud oriental de Madrid.



29. 2/10



IMPERIO CHINO Y JAPON.



Legua Española de 20 al grado

Legua Francesa de 25 al grado

Legua de la China de 30 al grado

Tabla de la hora en Peking


Longitud oriental de Madrid

Milla escocesa equivale de 60 al grado

Milla alemana de 30 al grado

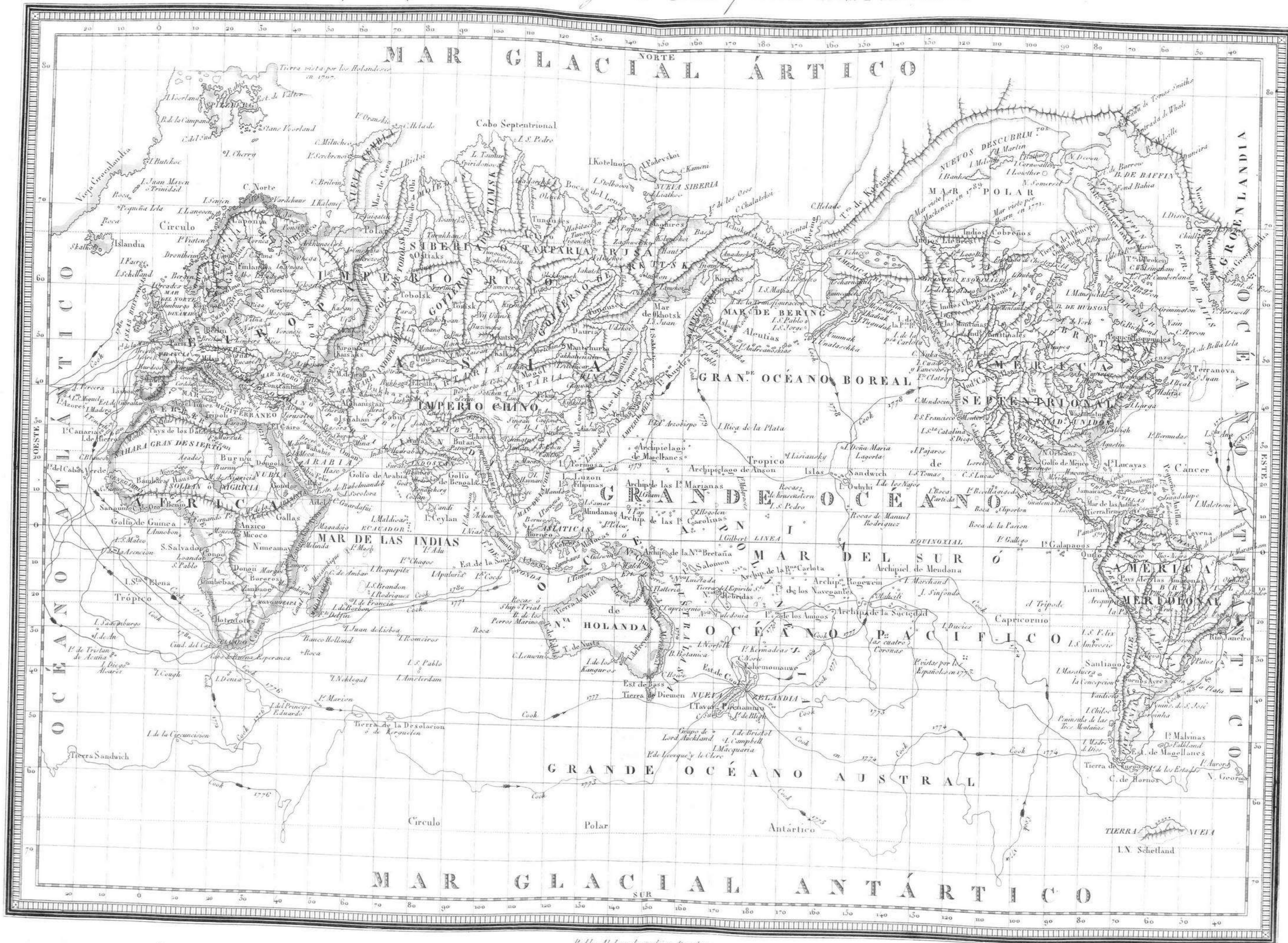
Milla rusa de 104 al grado

29. 2/10



PLANISFERIO


que comprende los tres viajes de Cook y tierras ultimamente descubiertas.



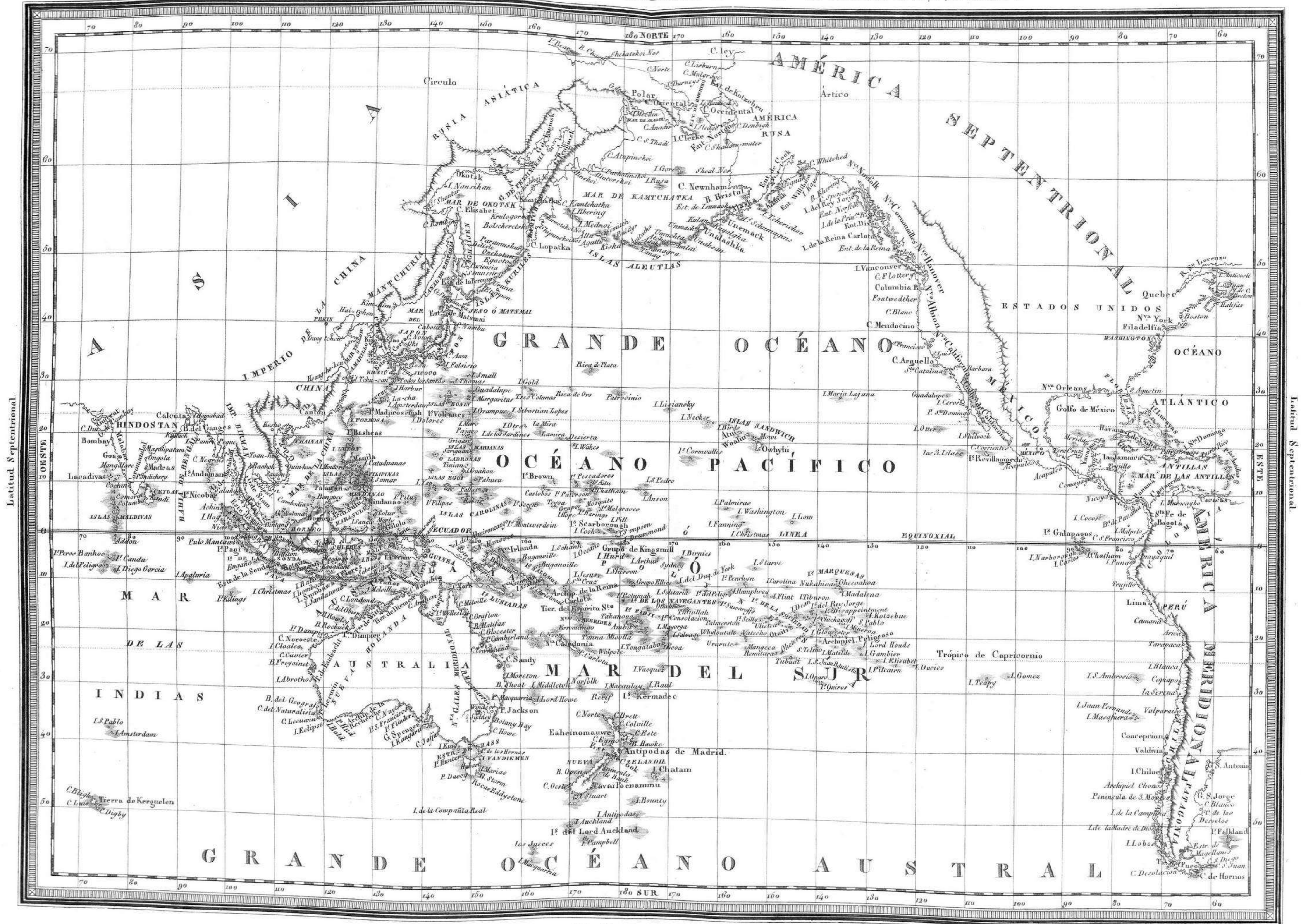
Pablo Alabara lo grabó en Barcelona.

Longitud oriental de Madrid.

29. 2/10




OCEANIA Ó AUSTRALASIA Y POLYNESIA.



Pablo Alabern lo grabó en Baña 1831.

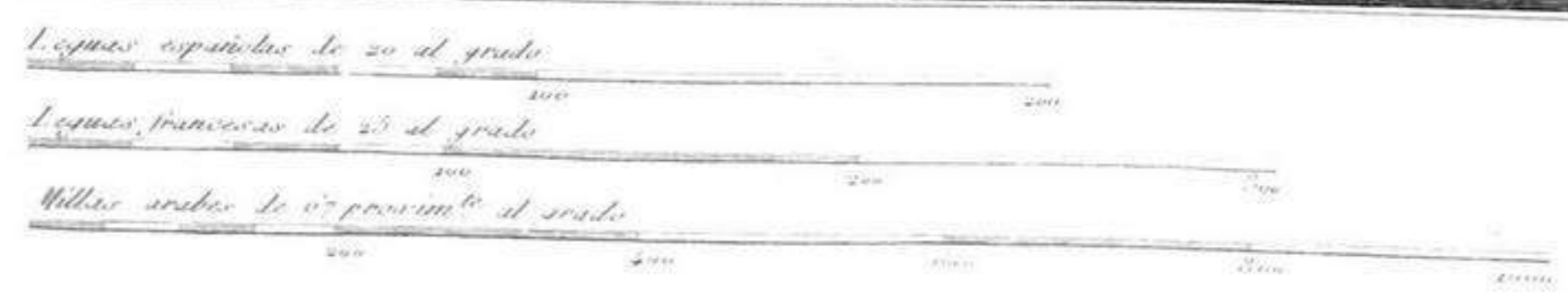
Longitud oriental de Madrid.

29. 2/10




NORDESTE DE ÁFRICA

Estados de Marruecos, Argel, Túnez y Trípoli con el Fazzan y Gran desierto de Zahara.



Longitud oriental de Madrid.



29. 2/10



ÁFRICA.



Latitud Septentrional

Latitud Septentrional

Legua Esp^a de 20 al grado

Legua Franc^a de 25 al grado

Grande milla Ingles de 50 al grado

Pablo Alabern lo grabó en Borna


Longitud oriental de Madrid

Legua Inglesas de 60 al grado


Millas Alemanas de 15 al grado

Millas Inglesas de 60 al grado

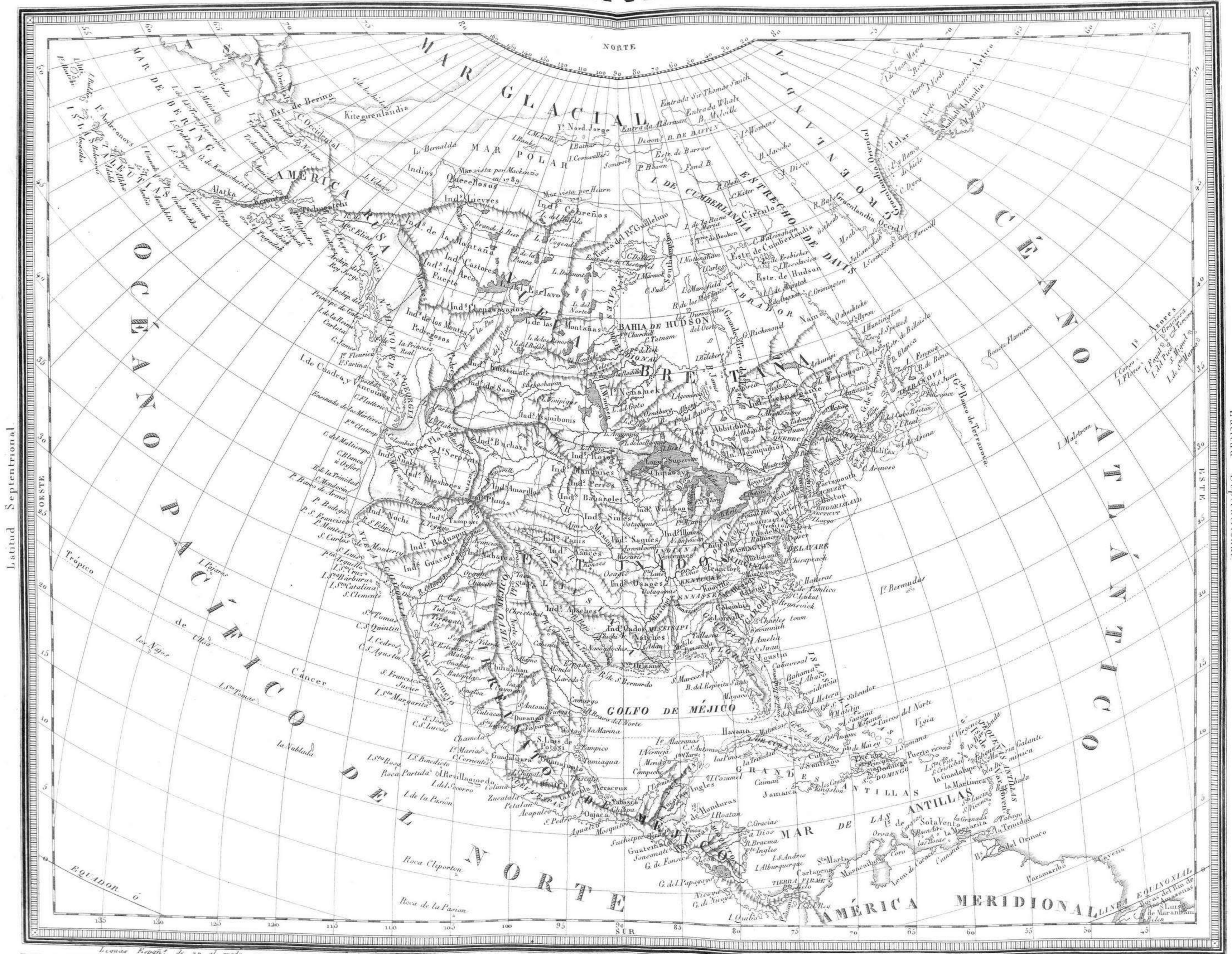
29. 2/10



29. 2/10



AMÉRICA SEPTENTRIONAL.




Leguas españolas de 20 al grado
 Leguas francesas de 25 al grado
 Millas inglesas de 60 al grado

Longitud oriental de Madrid.

Millas alemanas de 15 al grado
 Millas geograficas españolas de 60 al grado
 Varas raras de 1024 al grado

29. 2/10



AMÉRICA MERIDIONAL.



Leguas Españolas de 27 al grado
Leguas Francesas de 25 al grado
Milla Italiana de 12 al grado

Longitud Occidental de Madrid.

Domingo Esteve la grabó 1851.

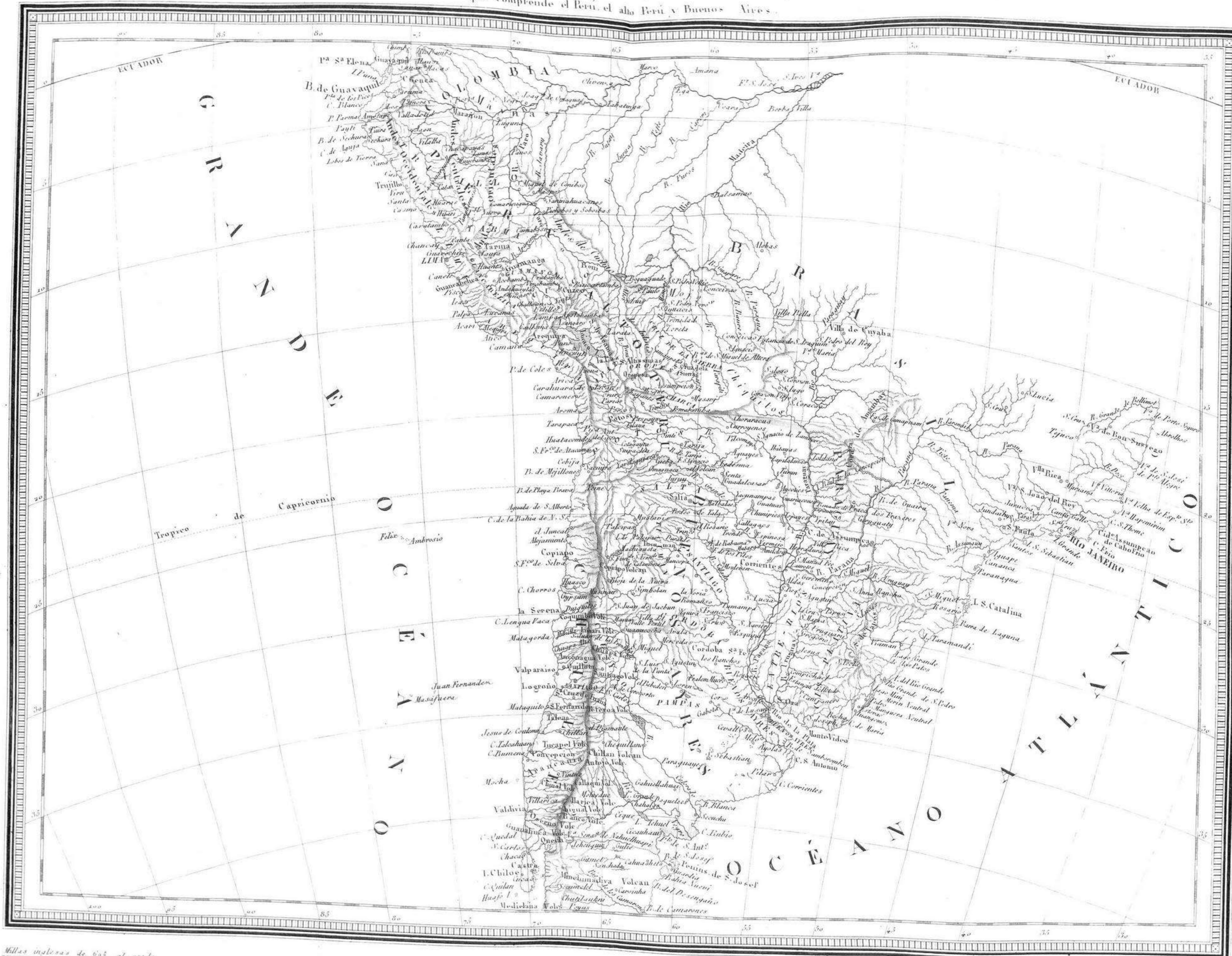
Leguas Inglesas de 69 1/2 al grado
Milla Francesa de 10 al grado
Milla Italiana de 12 al grado

29. 2/30



AMERICA DEL SUR

que comprende el Perú, el alto Perú y Buenos Aires.




Millas inglesas de 632 al grado
Leguas francesas de 25 al grado

Longitud oriental de Madrid.

Leguas españolas de 20 al grado
Nomenclatura de 48

29. 2/30



ESTADOS UNIDOS

de la América Septentrional.




1. Legua española de 20 al grado.
2. Legua francesa de 25 al grado.
3. Legua inglesa de 30 al grado.


Tabla de las longitudes de los grados.
Longitud oriental de Madrid.

Millas americanas de 36 al grado.
Millas inglesas de 40 al grado.
Millas francesas de 45 al grado.

29. 2/10



MEJICO.




Longitud Oriental de Madrid.

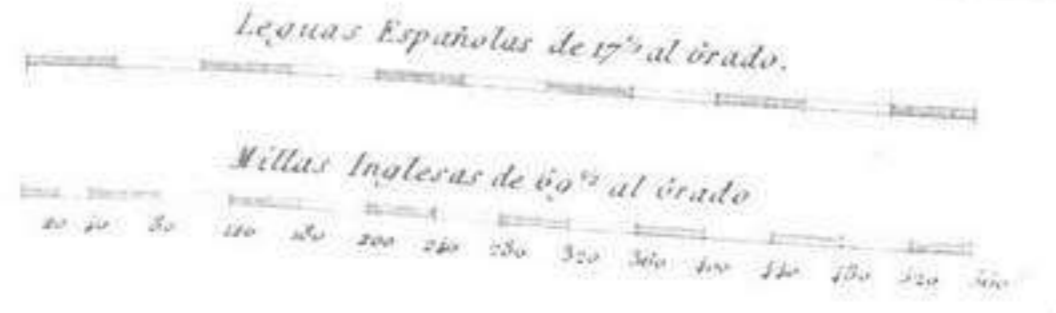


Por el Taller de Pedro Habermann


29. 2/10



ISLAS ANTILLAS Y GOLFO DE MÉJICO



Longitud Occidental del Meridiano de Madrid.


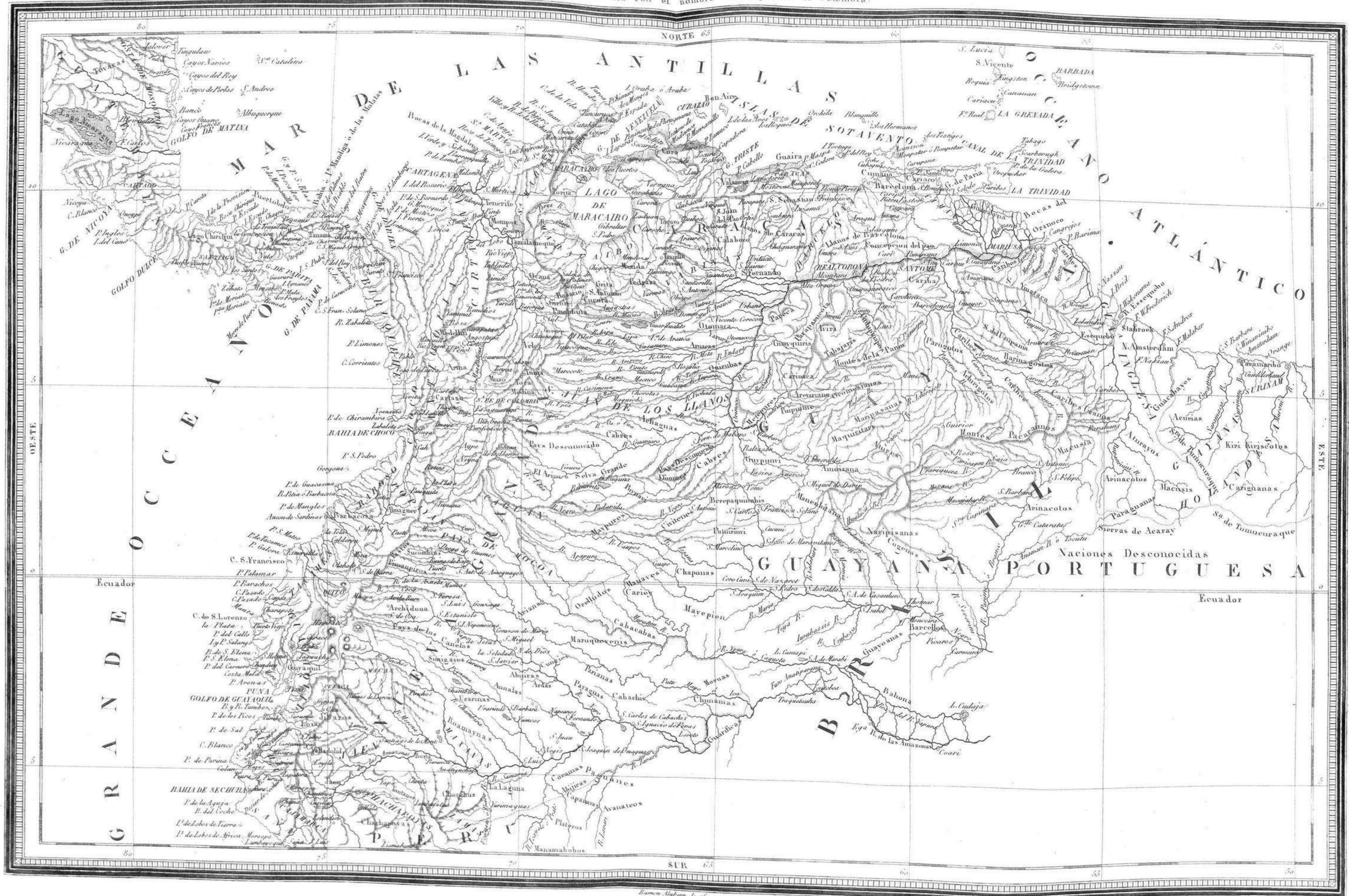


29. 2/10




MAPA DE LA NUEVA GRANADA Y CARACAS

conocidas en el día con el nombre de Republica de Colombia.




29. 2/30



IMPERIO DEL BRASIL



Leguas Portuguesas de 20 al Grado.



En el tablo de P. Blaken.



Longitud oriental de Madrid.

29. 2/30

