

6

S. XVIII

1182

Papvito Gandela

Val

~~Francisco Gandela~~

Francisco Candela

Val

~~Francisco Candela~~


MANUEL BAS CARBONELL
N.º 16.076
BIBLIOTECA

Pedro GARCIA

XV

LA BIBLIOTECA DE LA UNIVERSIDAD DE VALENCIA





Palomino. f.

ATLANTE ESPAÑOL,
DESCRIPCION GENERAL
Geográfica, Cronológica, é Histórica
de España, por Reynos,
y Provincias:

DE SUS CIUDADES, VILLAS,
y Lugares mas famosos: de su Po-
blacion, Rios, Montes, &c.

ADORNADO DE ESTAMPAS FINAS,
que demuestran las Vistas perspectivas de to-
das las Ciudades: Trages propios de que
usa cada Reyno; y Blasones que les
son peculiares.

SU AUTOR

DON BERNARDO ESPINALT Y GARCIA,
Administrador Principal del Correo de Valencia,
y su Reyno, Socio de numero de la Real So-
ciedad Económica Matritense de los Ami-
gos del País.

DEDICADO

AL Exc. Sr. D. FRANCISCO MOÑINO,
Embajador del Rey N. Sr. en la
Corte de **Lisboa.**

Con licencia: En Madrid, en la Imprenta de
Hilario Santos Alonso. Año de 1786.

ATLANTE ESPAÑOL,

DESCRIPCION GENERAL

Geográfica, Cronológica, e Histórica

de España, por Reyes,

y Provincias;

DE SUS CIUDADES, VILLAS,

y Lugares mas famosas: de sus

placias, Rios, Montañas, &c.

ADORNADO DE ESTAMPAS FINAS

que demuestran las Villas por especificas

de las Ciudades: Trazas propias de pro-

vincias, Reynos, y Placias por las

que pertenecen.

SU AUTOR

DON BERNARDO ESTEVAN DE CARRA

Administrador de Real Hacienda de la Real

de Navarra, y de la Real de Aragón,

y de la Real de Valencia de Indias.

DEDICADO

al Excmo. Sr. D. Francisco Moñino,


Embajador del Rey N. Sr. en la

Corte de Londres.

Con licencia: En Madrid, en la Imprenta de

Hilario Santos Alonso. Año de 1736.

VISTA MERIDIONAL DE LA CIUDAD DE VIXONA




- 8. El Monte
- 9. El Cerro de San Juan
- 10. Torre de San Juan
- 11. Monte Alto
- 12. Rio de San Juan
- 13. La Puente
- 14. Camino de Alicante




- 1. El Cerro
- 2. El Cerro
- 3. Turquesa Vieja
- 4. Turquesa Nueva
- 5. El Cerro
- 6. Cerro de San Juan
- 7. Cerro de San Juan

VISTA MERIDIONAL DE LA CIVDAD DE XIXONA




- 1. El Castillo.
- 2. La Ciudad.
- 3. Parroquia Vieja
- 4. Parroquia Nueva
- 5. El Calvario
- 6. Convento de Franciscos
- 7. Convento de Franciscas



- 8. El Monte
- 9. Hermita de San Sevastian
- 10. Torre de Blas
- 11. Montes Altos
- 12. Rio Coscó
- 13. La Puente
- 14. Camino de Alicante

Palomino. f.



Y seis grados, y diez y seis mi-

GOBERNACION

ocho grados, y quarenta y seis

minutos de latitud. Es esta Ciu-

DE

dad Capital de la Gobernacion

de su nombre, mandada por un

XIXONA

jurisdiccion diez Puestos, y un-

CAPITULO XII.

mil doscientos treinta y ocho ve-

...

to y siete...

CIUDAD

Xixona, con mucha Nobleza,

en una Iglesia Parroquial, dedi-

DE

cada a Santa Maria, y San Bar-

tolome, con un Cura Parroco,

XIXONA.

y un numero de beneficiados:

tiene un Convento de Francis-

EN los ultimos terminos del

Reyno, cerca de Alican-

te, en terreno aspero, y

montuoso está situada la Ciudad

de

de Xixona, con un fuerte Castillo sobre unos peñascos, á los diez y seis grados, y diez y seis minutos de longitud, y treinta y ocho grados, y quarenta y seis minutos de latitud. Es esta Ciudad Capital de la Gobernacion de su nombre, mandada por un Corregidor, y se hallan en su jurisdiccion diez Pueblos, y muchas Caserías, y en todo siete mil doscientos treinta y ocho vecinos, comprehendidos mil ciento y setenta y seis que tiene Xixona, con mucha Nobleza, en una Iglesia Parroquial, dedicada á Santa Maria, y San Bartolomé, con un Cura Parroco, y buen numero de Beneficiados: tiene un Convento de Franciscos Observantes, y otro de Monjas del mismo habito. Su Plaza mayor es grande, y las Calles incomodas por la desigualdad del

(3)

piso. En esta Ciudad se hace el mejor turrón que se conoce en España (despues del de la Villa de Alcover en el Campo de Tarragona), y lo llevan á Madrid por la temporada de Navidad. Toda la campiña está llena de moreras, olivos, y viñas, y produce mucho trigo, cebada, maiz, vino, aceyte, almendra, anis, miel, lino, seda, hortaliza, y frutas exquisitas. En sus pastos se mantiene mucho ganado lanar, y hay mucha caza mayor y menor en sus montes.

Fundaron esta Ciudad las gentes de Cartagena 1170 años antes del Nacimiento de Nuestro Señor Jesu Christo, llamandola *Sexiona* (*).

A 4. nom:

(*) Mendez de Silva, cap. 24. lib. 166.

nombraron *Saxum* por el peñasco de su Fortaleza. La ensancharon los Sarracenos, y se la conquistó el Rey Don Jayme I. de Aragon el año de 1258, mandandola poblar de Christianos, á quienes concedió grandes privilegios, que luego confirmó de nuevo, porque le ayudaron mucho para la toma del Castillo de Alicante, con preeminencia de ir siempre que se ofrezca á defenderlo con sus Milicias. Tan antigua es la concurrencia de los de Xixona á la defensa de Alicante; y por haberlo hecho tambien en el principio de este siglo, la decoró con el titulo de Ciudad el Rey Don Felipe V. por Real Cedula de 20 de Junio de 1708. Quando se ganó á los Moros pusieron los Catalanes en sus Almenas sus Vanderas, y por esto obstenta por Armas

mas

mas las quatro sangrientas Barras, encima de un Castillo entre dos Llaves (*), del modo que están demostradas en la Estampa undecima.

El día 1 de Septiembre del año de 1552 nació en esta Ciudad el Venerable Fray Melchor Arazil, Sacerdote Secular, y despues Novicio de la Orden de San Agustin: fueron sus Padres Estevan Aracil, é Isabel Lobregada: escribió varias obras; y habiendo vestido el habito de San Agustin en el Convento de la Ciudad de Valencia en 1. de Febrero del año de 1602, murió el dia ultimo de Abril del mismo año, lleno de virtudes, cuya vida, y proceso para su Beatificacion, se formó en la

Cu-

(*). Moya, fol. 309.

(5)

Curia Eclesiastica de la Ciudad de
Valencia de orden del Venerable
Patriarca Don Juan de Rivera el
año de 1610.



VI.

VILLA DE CASTALLA.

LA muy noble, y leal Villa de Castalla, está situada á los diez y seis grados, y nueve minutos de longitud, y treinta y ocho grados, y treinta y siete minutos de latitud, en una llanura de media legua de circunferencia, rodeada de las mas altas montañas del Reyno de Valencia, á cinco leguas de Alicante, y á su Norte. Tiene seiscientos cinquenta vecinos en una

Par-

Parroquia dedicada á Nuestra Señora de la Asuncion, y por Patrono á Santo Thomas de Villanueva, con un Cura, un Teniente, y doce Beneficiados: hay en ella un Convento de Minimios de San Francisco de Paula extramuros, con diez y ocho Religiosos; un Hospital, una Casa de enseñanza para Niñas, una Escuela de Primeras Letras, dos Fuentes dentro de la Poblacion, y muchas en su término, siendo las mas caudalosas la del Real, la del Lobo, la de la Carasea; y la Arcada. Aunque la Villa está en llano es su terreno montuoso, pero fértil en trigo, vino, aceyte, almendra, panizo, cebada, anís, y en toda especie de legumbres, hortaliza, y fruta: la cosecha principal es la de seda: este cultivo, y el de los campos, es la prin-

ci-

principal ocupacion de sus naturales. Sus montes están llenos de yerbas medicinales, con buenos pastos para la manutencion de la mucha cria de ganado que alli se halla: tiene tambien mucha caza mayor y menor, con abundancia de Minas de yeso blanco de que hacen un mediano tráfico.


El fundador de esta Villa fue el Rey Brigo de España, segun consta de un libro que hay en el archivo de ella: los Romanos la engrandecieron, y la llamaron *Castro-alto*: fue Pueblo grande en aquel tiempo, y aun se ven ruinas de su gran Poblacion en la fuente dels Maséts: quando la entraron los Moros la destruyeron quasi del todo; pero el Rey Don Jayme II. la conquistó, y pobló de Christianos con quatrocientas familias distinguidas, mandandola cercar de

de muros, y torres con un fuerte Castillo, dentro del qual estaba la Iglesia Parroquial, que mandó el Rey dedicar á Nuestra Señora de la Antigua, y la llamaban la Iglesia de la sangre de Jesu Christo: habiendose arruinado el Castillo, é Iglesia, fabricaron la Parroquia actual en medio de la Villa el año de 1562. El Rey Don Jayme se la dió en feudo al Rey Moro Zaen, que habia sido de Valencia: despues hizo merced de ella el Rey Don Pedro IV. á Mosen Ramon de Vilanova el año de 1362: pero en el dia es su Señor temporal el Marques de Dos Aguas.

En atencion á haber sido esta Villa siempre fiel á sus Soberanos, y asistido en las guerras de este siglo con una Compañia de cinquenta hombres paga-

(II)

gados á sus expensas al Rey Don Felipe V., les concedió S. M. varias exenciones, y privilegios, y que usara de los títulos de Noble, y Leal Villa. El Escudo de Armas de ella es en Campo de Oro un Castillo con tres Torres, y dos Llaves perpendicularmente derechas, una en cada una de las Torres del extremo, del modo que están demostradas en la Estampa segunda del Tomo VIII. numero veinte y dos.



VILLA

DE

ONIL.

A Una legua de la raya de Castilla, y á igual distancia de la Villa de Montesa, en una espaciosa llanura; pero arrimada al pie de un monte escarpado, está situada la Villa de Onil á los diez y seis grados y ocho minutos de longitud, y treinta y ocho grados y quarenta y ocho minutos de latitud. La habitan quinientos vecinos en una Iglesia Parroquial, que tiene por Titular á Santiago Apos-

Apostol, con un Cura, y diez y siete Beneficiados: tiene un Convento de Franciscos Descalzos con la advocacion á San Buenaventura, un Hospital, en donde á mas de asistir á los enfermos, se recoge á los peregrinos; quatro Hermitas, tres Fuentes, dentro de la Villa, y muchas en su jurisdiccion.

Es esta Villa muy antigua aunque no consta su fundacion, pero por tradicion se dice fue fundada por el Rey Brigo de España, al mismo tiempo que la de Castalla. El Rey Don Jayme la recuperó de los Moros: la mandó poblar de Christianos, y la cercó con una buena muralla, y varios torreones, poniendola quatro puertas: hoy nada de esto subsiste, sino la puerta del Convento; toda la muralla está arruinada. El Rey

IV Tom. X. P. III. B Don

Don Pedro IV. de Aragón dió esta Villa en feudo á Don Ramon de Vilanova, por sus muchos servicios: en el dia la posee su Señor temporal el Marques de Dos Aguas.

En la falda del monte citado nace una Fuente tan copiosa que forma un arroyo, en el qual hay un Molino arinero, cuya agua sirve para el riego de las huertas, que producen hortaliza, y mucha fruta. El terreno está plantado de olivos, almendros, y otros arboles frutales, y produce bastante trigo, maiz, cebada, panizo, avena, cañamo, y seda. Hay en su termino muchas Minas de yeso, y una de jaspe muy primoroso.

VILLA
DE**BIAR.**

A Media legua de la raya de Castilla, y tres de la Ciudad de Xixona, está situada la Villa de Biar, á los diez y seis grados, y quatro minutos de longitud, y treinta y ocho grados, y quarenta y ocho minutos de latitud, en la falda de un alto collado, en cuya cumbre hay un gran Castillo antiguo. La habitan ochocientos noventa y tres vecinos en una Iglesia Parroquial, que tiene por Titular á Nuestra Señora

B 2

de

de la Asuncion , y por Patrono
 a San Christobal , con un Cura
 Rector , y trece Beneficiados.
 Tiene un Convento de Capuchi-
 nos , un Hospital , nueve Fuen-
 tes publicas , y varias Hermitas.
 Hay en ella muchas Fabricas de
 vidriado blanco , y negro , en las
 que se exercitan como la mitad
 de sus vecinos , que le extraen
 y venden. Tiene vistosos cam-
 pos cubiertos de moreras , almen-
 dros , viñas , nogales , y otros
 arboles : producen mucho trigo,
 cebada , centeno , aceyte , seda,
 vino , y exquisita fruta en su
 huerta , que se riega con el agua
 de mas de trescientas Fuentes co-
 piosas que hay en la circunfe-
 rencia de la Villa. En sus mon-
 tes hay buenos pastos , y cria
 de ganado lanar , caza mayor , y
 menor , y muchos Colmenares,
 que sus naturales llaman Abe-
 ja-

jares, en donde se cria la miel mas blanca, y mejor de Europa, con la particularidad de no corromperse en el Mar.

Su primitiva fundacion fue por Tubal: los Romanos la engrandecieron, y llamaron *Apia-rium*, y *Apiar*, que es lo mismo que sitio de abejas, por criarse muchisimas, de donde le ha quedado el nombre de *Biar*. Despues que el Rey Don Jayme I. de Aragón hubo conquistado á Xativa, hoy San Felipe, determinó ocupar el residuo del Reyno de Valencia, y como entonces era Plaza de mucha importancia la Villa de Biar, y su fuerte Castillo, determinó el Rey apoderarse de uno, y otro: sabiendo su venida el Alcayde Moro se ofreció con la entrega de dichas Fortalezas; pero los Moros en vez de entregarse le es-

peraron alevosos emboscados: teniendo de esto noticia, justamente indignado, emprendió la conquista con todo esfuerzo para castigar la traicion. Plantó su Real en donde está hoy la Hermita de San Nicolás: duró el sitio cinco meses, y costó mucha sangre de una y otra parte; pero despues de varios avances, y choques, entregó las llaves del Castillo, y Poblacion su Alcayde Moro, el año de 1245. El Rey la mandó poblar de Christianos de su Exercito, á quienes concedió varios Privilegios. Don Pedro IV. tambien de Aragón, aumentó su Poblacion considerablemente y todos los Reyes sucesores confirmaron sus Privilegios, siendo uno de ellos el que no puede ser esta Villa separada de la Real Corona en la que está incorporada desde la

la conquista. El Rey Don Felipe V. tambien los confirmó, y por Real Cedula les concedio otro privilegio para que se intitulasen Nobles, Fieles, y Leales vasallos. Tiene por Armas en Escudo un Castillo con tres Torres, entre dos Llaves en pal, y encima de las Torres las quatro Sangrientas Barras Catalanas, del modo que están figuradas en la Estampa segunda numero seis del Tomo VIII.



VILLA

DE

IBI.

EN medio de una gran llanura , que llaman la Hoya de Castalla , está situada la Villa de Ibi, á los diez y seis grados , y catorce minutos de longitud , y treinta y ocho grados , y quarenta y nueve minutos de latitud , en la falda del pequeño monte del Carrascal , ó Santa Lucia , llamado así por haber en su cumbre una Hermita de esta Santa á una legua de la Ciudad de Xixona , á su Norte. Tiene

seis-

seiscientos diez y ocho vecinos en una Iglesia Parroquial, cuyo Titular es San Salvador, con un Cura, y seis Beneficiados, un buen Hospital, y tres Hermitas. Los mas de sus naturales se dedican á cardar lana, y estambre, y las mugeres á la hilaza para las Fábricas de Alcoy: hacen un buen comercio de la aceytuna que llaman del *Cuquillo*, la adovan, y llevan en barriles á diferentes partes. Hay en su termino muchas fuentes que forman un arroyo, cuyas aguas sirven para regar una gran Huerta, que produce mucha hortaliza, y fruta de toda especie: está toda su jurisdiccion plantada de olivos, moreras, almendros, y otros arboles frutales: produce, trigo, cebada, almendra, centeno, vino, seda, y aceyte el mas exquisito de España. En el monte
del

del Carrascal hay quatro Pozos para recoger nieve, de los quales se surten las Ciudades de Alicante, y Xixona, y todas las Villas, y Lugares de seis leguas en contorno de ella, y muchos años las Ciudades de San Felipe, y Orihuela.

La epoca de su fundacion no consta; solo que segun Beuter, y Escolano era Pueblo de consideracion en tiempo de los Romanos: los Moros la destruyeron, pero fundaron un buen Castillo en la cumbre de la montaña de Santa Lucía, del qual aun se conservan algunos vestigios. En el año de 1420 era esta Villa una sola Alqueria, que compró Mosen Francisco Pertusa, y la pobló con Privilegio del Rey Don Alonso V. de Aragón, que confirmó despues el Emperador Carlos V. en el año de 1537.

en cuyo tiempo ya era lugar de alguna consideracion: lo heredó Bernardo Domenech, que lo vendió á Francisco Pertusa, y este á la Ciudad de Xixona. En el de 1578, obtuvieron sus vecinos el Privilegio de Universidad, y en 10 de Febrero de 1629 el Rey Don Felipe IV la erigió en Villa Real desmembrandola de la Ciudad de Xixona, desde cuyo tiempo es Realenga, concediendo á sus vecinos varias gracias, que confirmó el Rey Don Felipe V. en 20 de Junio de 1708 por su gran lealtad, con la prerrogativa de que se intitulasen *Muy Nobles, Fieles, y Leales*, y que en el Escudo de Armas añadieran un Perro rapante en la parte superior, para perpetuar su fidelidad. Tiene por Armas en Escudo dividido en tres partes, dos Castillos sobre pe-

peñas uno en cada parte, en campo de plata, y en la parte superior un Perro rapante en campo de oro, y al timbre Corona Real con este lema en la orla: *Ibi Regii Patrimonii*, del modo que están figuradas en el Tomo VIII. Estampa segunda numero treinta.



VILLA

DE

TIBÍ.

LA Villa de Tibí está situada al pie de una alta montaña, á los diez y seis grados y doce minutos de longitud, y treinta y ocho grados y quarenta y tres minutos de latitud, á una legua de la Ciudad de Xixona. Consta de doscientos ochenta vecinos, en una Iglesia Parroquial dedicada á Santa Maria Magdalena, con un Cura, y dos Beneficiados, dos Hermitas, y una Casa-Hospital, en donde reco-
gen

gen los pobres peregrinos: tiene una hermosa Plaza, en cuyo medio hay una Fuente con dos caños; hay otra tambien dentro de la Poblacion cuya agua sale tibia, por cuya razon antiguamente fue llamada esta Villa *Aguas-tibias*. Su terreno es montuoso, y arenisco, pero plantado de moreras, almendros, viñas, robles, y encinas: produce trigo, cebada, maiz, aceyte, vino, y mucha almendra, de que hacen un mediano comercio, como tambien del yeso que se saca de las muchas Minas que hay. Cerca de esta Villa está el famoso Monte llamado *Masmon*, en el que se crian muchas yerbas medicinales: tambien está cerca de ella el Pantano de Alicante. En tiempo de los Moros fue esta Villa Fortificacion de importancia defendida por un Casti-

ti-

tillo, del que aun se conservan algunas ruinas; pero el Rey Don Jayme se la conquistó, y mandó poblar de Christianos. Hoy posee el Señorío temporal de esta Villa el Marques de Dos Aguas, Conde de Plasencia; y las Armas propias de esta Villa son en Escudo y Campo de oro las quatro Barras Sangrientas, y en la parte superior una Cruz de oro, y al timbre Corona.



GOBERNACION

DE ALCOY.

CAPITULO IX.

VILLA

DE

ALCOY.

EN una deliciosa llanura está situada la Villa de Alcoy, en las margenes del rio de su nombre, á los diez y seis grados, y diez y siete minutos de longitud, y treinta y ocho grados, y

y treinta y un minutos de latitud, á quince leguas de la Ciudad de Valencia, á su Mediodia. Es esta Villa una de las seis que tienen voto en la Diputación de Valencia, y Cabeza de la Gobernacion de su nombre, mandada por un Corregidor, cuya jurisdiccion consta de quarenta y nueve Pueblos, y varias Casas de Labradores, con doce mil novecientos sesenta y nueve vecinos, comprehendidos dos mil ciento sesenta y seis que tiene Alcoy, en una Iglesia Parroquial dedicada á Santa Maria, y por Patrono á San Jorge, con un Cura Párroco, y grán número de Beneficiados: dos Conventos de Religiosos el uno de Franciscos Observantes, y el otro de Agustinos, y uno de Monjas Agustinas Recoletas: dos Escuelas de Primeras Letras, y una

Tom. X. P. III.

C

de

de Gramatica. Tiene tambien Mercado todos los Miercoles del año : hay dos Fábricas de xabon, dos de papel , una de paños , y otra de antes, en las que se emplean mas de dos mil y cien personas. Todo su término está lleno , y cubierto de moreras, almendros , olivos , algarrobos, y varios arboles frutales : es fertil en trigo , cebada , maiz , arroz, alfalfa , legumbres , seda , aceyte , y vino ; y su huerta es de las mas fertiles del Reyno en hortaliza , y fruta de toda especie : se riega con el agua del rio , por medio de acequias , y de muchas Fuentes , entre las quales es tan rara la que llaman del *Berchel* , que corre por espacio de catorce , ó quince años consecutivos al cabo de los quales se seca por otro tanto tiempo volviendo despues á correr de nue-

nuevo (*), de cuya fuente y otras se forma el rio Alcoy: sus montes están poblados de encinas, robles, carrascas, palmeras, y de buenos pastos para la cria del ganado de sus Alquerias: hay en ellos muchos Colmenares, que rinden buena cosecha de miel, y cera, y bastante caza mayor, y menor. En este término se descubrió una Mina de yerro el año de 1504. la que no se beneficia.

Esta Villa fue fundada por los Moros, que la llamaron *Alcoy*, en memoria de otra que hay en el Reyno de Tunéz, de donde eran los mas de ellos (**). La conquistó el Rey Don Jayme I. de Aragón el año de 1253, y

C 2 el

(*) Escolano, *lib. 9. cap. 43.*

(**) Mendez de Silva, *cap. 33. fol. 167.*

el de 1255, la mandó poblar de familias Christianas, y cercar de altos muros, y torreonnes, encargando lo uno, y lo otro al cuidado de Don Ximen Perez de Arenós: tuvo varios dueños, hasta que se volvió á unir á la Corona Real en la que permanece.

A distancia de legua y media de esta Villa, se halla un sitio que llaman el *Carrascal de Alcoy*, en el qual hay una Fuente que tiene por nombre, la *Fuente Roxa*: inmediata á ella se ve una Hermita dedicada á Nuestra Señora de la Concepcion, que fundó á sus expensas un Caballero de esta Villa llamado Don Luis Merita el año de 1663, por un prodigioso caso que sucedió en este sitio al Doctor Antonio Guerau, Catedrático de Escritura de la Uni-
 ver-

versidad de Valencia, Pavorde de la Metropolitana Iglesia de la misma Ciudad, y Preposito despues de la Real Congregacion de San Felipe Neri, Varon Docto, y virtuoso.

Las Armas de esta Villa son en Escudo una Muralla antigua con dos Torres, y dos Alas: encima de la muralla, la Cruz de la Orden de Montesa, y sobre esta un Escudete coronado con las quatro Sangrientas Barras del Conde Wifredo de Barcelona, llamadas de Aragón, y circuyen la Fortaleza dos rios, que delante de la puerta de ella se juntan en uno, del modo que quedan demostradas en la Estampa segunda número quatro en el Tomo VIII.

VILLA
DE
PENAGUILA.

EN un ameno collado inmediato á la Sierra Aytana, está situada la Villa de Penaguila, en medio de dos barrancos, á los diez y seis grados y veinte y siete minutos de longitud, y treinta y ocho grados, y cinquenta y dos minutos de latitud, á dos leguas de la de Alcoy á su Oriente. Es Realenga, y la habitan doscientos quarenta vecinos inclusos los de algunas

nas Caserías , y el Lugar de Ares del Bosch , que es Calle de esta Villa , y pertenece á Don Miguel Escribá. Tiene una Iglesia Parroquial dedicada á Nuestra Señora de la Asuncion , con un Cura Parroco , y ocho Beneficiados. En esta Iglesia se venera la Imagen de Nuestra Señora del Patrocinio , que estando en poder de los Mahometanos , la robó con mucho riesgo de su vida Don Francisco Fenollar , Capitan del Exército del Rey Don Felipe IV , natural de esta Villa. Tiene un buen Hospital , en el que se alvergan los transeuntes , y tres Hermitas extramuros ; y celebra Mercado el Viernes de cada semana. Atraviesa su término el arroyo Aladrach , que con las aguas de la Fuente Mayor tan caudalosa , que forma un rio llamado de

Penaguila, fertiliza el terreno, y sin embargo de ser aspero, y montuoso, produce trigo, cebada, maiz, vino, seda, y aceite, y su huerta fruta y hortaliza: está plantado de olivos, viñas, y arboles frutales, y sus montes de encinas, alcornoques, pinos, y chaparros; y hay en ellos caza mayor y menor, y buenos pastos para la manutencion de su ganado.

Quando Tubal fundó á Zartinto, hoy Murviedro, edificó tambien esta Villa en la falda de una montaña, en cuya cima se ven ruinas de haber habido una gran Fortaleza hecha por los Moros: estos la amplificaron, y cercaron de altos muros, y torreones, que son los que permanecen de mamposteria con tres puertas para su entrada: tuvo antiguamente otra contramu-
ra.

ralla con siete torres, y comunicacion con el Castillo. Mucho le costó al Rey Don Jayme la conquista de esta Plaza, por haber puesto en ella buena guarnicion; pero despues de varios trances, y gran pérdida de una y otra parte, fue ganada por asalto, y poblada de Christianos, los quales repararon la Fortaleza, y no fue inutil, porque volvieron los Moros sobre ella; pero fueron rechazados, y obligados á levantar el cerco. El Escudo de Armas de esta Villa es una Aguila sobre un Peñon en ademan de ir á volar, la qual tiene sobre su cabeza un Escudete con las quatro Sangrientas Barras, y al timbre una Corona, del modo que está demostrado en el Tomo VIII. Estampa segunda numero trece.

VILLA

DE

BENIDORM.

EN la orilla del Mediterraneo, á diez y seis grados y quarenta y quatro minutos de longitud, y treinta y ocho grados y quarenta y cinco minutos de latitud, está situada la Villa de Benidorm, Cabeza de la Baronia de su nombre: la habitan trescientos cincuenta y dos vecinos en una Iglesia Parroquial con la advocacion de Santiago Apostol, y Santa Ana, con un Cura Pár-

roco , y algunos Beneficiados. Antiguamente fue pueblo de mayor vecindario, por la cosecha que habia en él de tabaco : en el dia se ven vestigios de fabricas de este fruto. Su terreno es seco y arido , y se halla plantado todo de moreras , algarrobos , viñas , y muchos arboles frutales , que se riegan , como sus huertas , con el agua que se saca de las muchas Norias que hay : produce trigo , cebada , maiz , mijo , aceyte , vino , seda , almendra , higos , pasa , y fruta : tambien hay cria de ganado lanar y cabrio. Tiene esta Villa para su defensa un buen Castillo , y una Torre con el nombre de la Villa ; y lo mismo le sucede á una pequeña Isla que hay á corta distancia , en donde por ser tan chica no hay ninguna poblacion. Los mas de sus naturales son Marineros , que se de-

di-

dicen á la pesca de atunes, para lo que tienen una buena Almadraba.

Fue esta Villa fundada del Aduar de un Moro rico llamado *Darbin*, y en la conquista tocó á Beltran de Belpuig, natural de Lerida, cuya donacion confirmó el Rey Don Jayme, dándole el título de Baron de ella, con la precisa obligacion de poblarla, lo que cumplió luego; pero hoy es su Señor temporal el Conde de Montealegre.


Es esta Villa digna de memoria por el combate naval, que á la vista de su Puerto hubo el dia 17 de Abril del año de 1755, entre cinco Xabeques del Rey, mandados por el Capitan Don Josef Flon, y tres Xabeques Argelinos. Los cinco del Rey echaron á pique á los tres Argelinos, recogiendo su tripula-

lacion, que consistia en quatro-
cientos noventa y nueve Moros,
mandados por el famoso Xachi-
muza, con solo la pérdida de
cinco hombres muertos, y cinco
heridos de los Xábeques del Rey.

Paulo



factor, que conlleva en su



mandados por el famoso

mura, con los

cinco hombres

hijos de los Cabales del Rey

VILLA

DE

VILLAJOYOSA.

EN sitio llano, y alegre, á quatro leguas de Alicante, en la costa del Mar, está situada la Villa de Villajoyosa, á los diez y seis grados y treinta y tres minutos de longitud, y treinta y ocho grados y quarenta y tres minutos de latitud, en forma piramidal, cercada la mayor parte de fuertes muros, torres, baluartes, y artilleria para la defensa de su Puerto. Tiene nueve-
cien-

cientos veite y quatro vecinos en una Parroquia de la que es Titular Nuestra Señora de la Asuncion con un Cura Vicario, y quatro Beneficiados : tambien tiene un Convento de Agustinos, un Hospital , y algunas Hermitas. Desde su conquista es esta Villa Realenga. Su término está plantado de moreras , algarrobos , almendros , higueras , y otros arboles : se riega con las aguas de un pantano , que con Real permiso se ha fabricado , por ser todo él escaso de agua : se coge cebada , poco trigo , seda , maiz , algarrobas , almendras , y muchos higos , y pasas. En sus montes hay pinos , carrascas , y chaparros , de cuyas maderas construyen sus naturales barcos para pescar , lanchas , y esquifes : tambien se cria en este término mucho es-

par-

parto , con el qual trabajan sogas , y cables para las embarcaciones : hacen de ellos un buen comercio ; y solo con este género se mantiene una Fábrica en la que hay empleadas mas de quatrocientas familias.

Los fundadores de esta Villa fueron Griegos Focenses , y Marcellanos 332 años antes de la Humana Redencion. Como eran naturales de *Fonia* la pusieron *Fone* en memoria de su Patria (*). Los Romanos la asolaron quando tuvieron los primeros reencuentros con los Cartagineses ; pero despues la levantaron , y fortificaron llamandola *Onosca* , lo que se confirma por hallarse aun en esta

Vi-

(*) Mendez de Silva , cap. 16.
fol. 164.

Villa algunas inscripciones de aquel tiempo. Los Moros se apoderaron de ella, como de todo lo demás de este Reyno; pero el Rey Don Jayme I. de Aragón se la conquistó el año de 1251, poblándola de Christianos, y cercándola de altos muros, de los quales aun en el dia permanecen algunos vestigios. El Escudo de Armas de esta Villa está figurado en la Estampa segunda del Tomo II. numero primero.

A una legua de esta Villa á su Norte está el Lugar de Orqueta habitado de ciento ochenta y quatro vecinos en una Iglesia Parroquial, cuyos Titulares son San Jayme y San Nasario, con un Cura Párroco: tiene dos Hermitas con la advocacion de Santo Thomás de Villanueva, y San Vicente Ferrer, y el Escudo

Tom. X. P. III. D do

do de Armas es el de la Orden de Santiago, de la que es Encomienda, y reditua á su actual Comendador diez mil ochocientos quarenta y tres reales de vellon cada año; y en su jurisdiccion se cogen los mismos frutos que en la de esta Villa.



VILLA DE SELLA.

EN terreno montuoso, á tres leguas de la Villa de Alcoy, y á su Oriente, está situada la de Sella á los diez y seis grados y treinta minutos de longitud, y treinta y ocho grados y quarenta y ocho minutos de latitud. Es Cabeza de la Baronía de su nombre, y su Señor temporal el Conde de Sirát. Tiene trescientos treinta y siete vecinos en una Iglesia Parroquial, de la

D 2 que

que son Titulares San Joaquín, y Santa Ana, con un Cura Párroco, y algunos Beneficiados. Hay una buena Plaza, muchas Hermitas, y Fuentes de bellísima agua. Sus naturales son muy aplicados á la Agricultura. Sin embargo de la fragosidad de su suelo le hacen producir aceyte de buena calidad, trigo, maíz, algarrobas, almendras, legumbres, y delicada fruta. Los melocotones son especiales, y los mejores que se conocen en España: la cosecha de la seda, cáñamo, y lino suele ser mediana; pero la principal es la del vino, que es de buena calidad, de cuyo sobrante hacen aguardiente. Esta Villa está rodeada de altas montañas, y tiene á su Oriente la celebrada de *Aytana*, que es una de las mas altas de este Reyno: hay muchas yerbas medicina-

nales, buenos pastos para el mantenimiento de la mucha cria de ganado lanar y cabrio, y mucha caza mayor y menor.

DE

A G R E S.

A



VILLA

DE

AGRES.

A Una legua de Alcoy , y á su Occidente está situada la Villa de Agres á los diez y seis grados y trece minutos de longitud , y treinta y ocho grados y cinquenta y un minutos de latitud , en sitio montuoso y arenisco. Tiene doscientos quarenta y un vecinos en una Iglesia Parroquial , dedicada á San Miguel, con un Cura Párroco : un Convento de Franciscos, y un Hospital ; de todo lo qual es Patrono

no el Conde de Sirát, Señor territorial de la Villa. Toda su jurisdicción está en la sierra que llaman de *Mariola*, aspera y árida por naturaleza, aunque llena de moreras, olivos, viñas, y otros árboles: produce trigo, cebada, maiz, vino, aceyte, legumbres, y seda. Su sierra abunda en yerbas medicinales, caza mayor y menor, y hay en ella muchas Masías, ó Casas de Labradores, en las que crían mucho ganado lanar y cabrio, por ser los pastos á propósito para ello. No hay río que riegue su término; pero sí varias Fuentes, cuyas aguas recogen con mucho afán, regando con ellas su huerta, que produce alguna hortaliza y fruta á fuerza del trabajo de sus naturales, de los quales los mas son Labradores, y otros se dedican al comercio de la Nie-

ve que se recoge en esta sierra, con la que se abastecen muchos Pueblos de la comarca. Despues de la conquista era esta Villa una sola Alqueria. El Rey Don Jayme I. de Aragón mandó poblarla á Don Ximen Perez de Arenós el año de 1255, quien lo encargó á Gregorio Calatayud.

La Villa de Bañeras, que solo dista de esta una corta legua á su Occidente, la habitan quatrocientos seis vecinos, en una Iglesia Parroquial, que tiene por Titular á Nuestra Señora de Misericordia, y por Patron á San Jorge, con un Cura Parroco, y buen numero de Beneficiados: y aunque su termino es tambien montuoso y arido, la continua aplicacion de sus naturales, muy dedicados á la Agricultura, le hace producir de todos frutos.



VILLA DE CONCENTAYNA.

EN una espaciosa llanura, en la orilla del rio Alcoy, está situada la Villa de Concentayra, Cabeza del Condado de su nombre, á los diez y seis grados y diez y siete minutos de longitud, y treinta y ocho grados, y cinquenta y cinco minutos de latitud, á una legua de la de Alcoy, y á su Norte, cercada de muros con veinte y seis torres, y altas almenas : se entra
en

en ella por tres Puertas , y dos Portillos. La habitan mil ciento y treinta vecinos , divididos en dos Parroquias : la mayor se halla dentro de la Villa , y está dedicada á Nuestra Señora de la Asuncion , con un Cura Rector , un Vicario , y veinte y cinco Beneficiados ; y la otra en el Arrabal de la Moreria , dedicada á San Salvador , con un Rector y seis Beneficiados. Tiene un Convento de Franciscos Recoletos fundado el año de 1561 , y otro de Monjas de Santa Clara en el de 1654 , de cuyo Convento salieron las fundadoras para el de la Villa de Sisante : hay tambien un buen Hospital , una Casa de Misericordia para alvergue de pobres transeuntes , varias Hermitas , y Fuentes públicas , siendo pocas las casas que no tengan pozo de agua dulce.

El

El Gobierno de esta Villa se compone de un Alcalde mayor, y otro Ordinario, quatro Regidores, un Síndico Procurador, un Alguacil mayor, dos Alcaldes de Hermandad, y un Escribano de Ayuntamiento, que á proposicion de éste los nombra el Duque de Santistevan, Señor temporal de la Villa, y por el Comun dos Diputados, y un Personero,

Hay Fábricas de paños, tafetanes, pañuelos, y otras manufacturas. Se celebra Mercado el Jueves de cada semana, y una Feria con Real Privilegio que empieza en 28 de Octubre, y finaliza con el mes, de las mas famosas del Reyno de Valencia. Sus arrabales son quatro, el de Traga, el de Rebalet de la Virgen Maria, el de las Heras, y el de la Moreria, llamado asi por

ha


haber vivido en él los Moros, que despues de la Conquista de esta Villa fueron tolerados hasta el dia 21 de Octubre del año de 1609, en que fueron expulsos. Todo el terreno de este Condado es de mucha amenidad, y hermosura, por estar cubierto de toda especie de arboles frutales, y sin duda es de lo mas delicioso del Reyno de Valencia. Solo de olivos se cuentan en su término setenta mil, muchas mas moreras, y á proporcion de los otros arboles. Es abundante en trigo, panizo, vino, aceyte, seda, y fruta muy sabrosa. La huerta es bastante grande, y se riega con el agua de los rios Alcoy, y Penaguila que pasan muy cerca, y de un gran número de Fuentes que hay.

Fue fundada esta Villa por Testa XXI. Rey de España á los

2550 años del Mundo, y 1330
 antes del Nacimiento de Christo
 llamandola *Contestanea* (*). En
 tiempo de los Romanos fue Ciu-
 dad populosa, y habiendo entra-
 do en el poder Mahometano, la
 fortificaron, y cercaron de altos
 muros, y torreones, que son los
 que permanecen en el dia, con
 un fuerte Castillo, y Alcazar,
 que es el Palacio de sus Condes.
 El Castillo estaba encima de la
 montaña de Mariola, y todo era
 de piedra de silleria; pero el Rey
 Don Jayme el Conquistador les
 ganó, uno y otro el año de 1254
 despues de una larga, y porfia-
 da resistencia. El referido Rey
 dió esta Villa en feudo á Roger
 de Loria su Almirante; pero
 fue

(*) Garibay, tom. 1. fol. 111.
 cap. 23. num. 40.

fue incorporada á la Corona el año 1335. Luego la poseyeron las Reynas de Aragón Doña Sibila, y Doña Violante, y otros Señores, hasta que el Rey Don Alonso V. de Aragón, en el sitio de Pomblin, el dia 28 de Agosto del año de 1548, la vendió á Don Ximen Perez Ruiz de Corella. En esta familia de Corella subsistió hasta que Doña Antonia de Corella casó con Don Diego de Benavides Duque de Santistevan, en cuya Casa permanece este Condado. El Escudo de Armas de esta Villa es en campo dá azur una Torre quadrada sobre peñas, del modo que le dexo figurado en la Estampa segunda numero treinta y uno del tomo VIII.



VILLA

DE

M U R O .

LA Villa de Muro, es Universidad comprehendida en el Condado de Concentayna: está situada á los diez y seis grados y veinte y un minutos de longitud, y treinta y ocho grados y cinquenta y siete minutos de latitud, en la orilla del rio Alcoy. La habitan quinientos vecinos en una Iglesia Parroquial, dedicada á San Juan Bautista, y San Francisco de Borja con un Cura Parroco, y buen número de

de Beneficiados , cuyo Patronato , y Señorío temporal pertenece al Duque de Santistevan. Se celebra en ella Mercado todos los Viernes : tiene Feria cada año el dia 17 de Enero en la Hermita de San Antonio Abad. Está este término lleno de moreras , olivos , almendros , y viñas , y es fertil en trigo , cebada , maíz , aceyte , (fruto de mas de quatro mil pies de olivos) seda , lino , legumbres , y mucho vino : la cosecha de lana es bastante crecida , por haber gran cria de ganado lanar : sus montes están poblados de robles , encinas , y buenos pastos : la huerta es bastante grande , y produce buena hortaliza , y fruta ; que se riega no solo con el agua del rio referido , sino tambien del sobrante de muchas fuentes.

A

A poco mas de media legua de esta Villa, á su Mediodia, están los Lugares de Millena con setenta vecinos, Alqueria de Aznar con treinta y quatro, é Iglesia Parroquial del Arcangel San Miguél, y Turballos con veinte y ocho en una Iglesia dedicada á San Francisco de Paula: de los dos ultimos es Señor temporal el Duque de Santistevan, y del primero el Márques de Ariza, y en sus términos se cogen los mismos frutos que en el de esta.



VILLA DE BENILLOVA.

A Una legua de Alcoy , en las margenes del rio de su nombre, está la Villa de Benillova , á los diez y seis grados , y veinte y dos minutos de longitud , y treinta y ocho grados , y cinquenta y quatro minutos de latitud. Tiene trescientos treinta y quatro vecinos en una Iglesia Parroquial, su Titular San Joaquin , con un Cura Parroco , cuyo Patronato corresponde al Señor temporal de la

la Villa, que lo es el Conde de Revillagigedo. Su término es fertil en trigo, cebada, maiz, aceyte, cañamo, seda, y vino, y está plantado de olivos, almendros, viñas, y moreras, y la huerta se riega con el agua del rio: rinde buena hortaliza, y fruta.

Al Norte de esta Villa, á una legua de distancia, está el Lugar de Zela de Nuñez con setenta y quatro vecinos en una Iglesia Parroquial dedicada á San Joaquin con un Cura Parroco, del que es Señor temporal Don Antonio Nuñez, y su término es de la misma naturaleza que el de esta Villa.

VILLA DE PLANES.

LA Villa de Planes, Cabeza de la Baronía y Valle de su nombre, está situada á los diez y seis grados y veinte y siete minutos de longitud, y treinta y ocho grados y cincuenta y siete minutos de latitud, en la orilla Meridional del rio Alcoy. Tiene ciento y noventa vecinos, en una Iglesia Parroquial que tiene por Titular la Asuncion de Nuestra Señora, con un Cura Parroco. La mitad de este término se com-

IV Es po-

pone de peñascos escarpados, y montes inútiles para dar fruto alguno, y la otra mitad, sin embargo de ser también montuosa, está cubierto de olivos, almendros, viñas, y moreras, y produce trigo, cebada, panizo, aceyte, higos, seda, y vino. El rio Alcoy atraviesa este término, y riega sus huerras, é igualmente el sobrante de algunas fuentes, que aprovecha la industria de sus naturales, que son buenos Labradores: produce mucha hortaliza, y fruta de toda especie.

Esta Baronía comprende á demás de esta Villa, las Aldeas de Almodayna, Benifaqui, Catamarruch, y Margarida, y de todas es Patrono el Señor temporal, que lo es de la Baronía, el Marques de Cruillas.

A poco mas de una legua

de esta Villa, á su Norte está la Universidad de Beniarres con ciento y setenta vecinos en una Iglesia Parroquial dedicada á San Pedro con un Cura Parroco, y á igual distancia al Oriente el Lugar de Lorcha con ciento setenta y ocho, tambien con una Parroquia de la que es Patrona Santa Maria Magdalena, y ambos son del Señorío de la Orden de Nuestra Señora de Montesa, y San Jorge de Alfania, cuyos dos Pueblos componen una de sus Encomiendas, que renta á su actual Comendador diez y nueve mil ochocientos ochenta y un reales de vellon cada año; y aunque sus términos son montuosos producen los mismos frutos que el de esta Villa.

VILLA DE GORGA.

LA Villa de Gorga, Cabeza del Valle de Travadal, y Seta, que comprehende ocho Aldeas, está á los diez y seis grados y veinte y seis minutos de longitud, y treinta y ocho grados y cinquenta y cinco minutos de latitud. La habitan cien vecinos en una Iglesia Parroquial de la que es Titular San Blas con un Cura Parroco. Su término es estéril en trigo, cebada, y legumbres, que los mas de los años

no alcanza para el consumo de sus naturales; pero la cosecha de vino, aceyte, y seda es bastante abundante. Sus montes están poblados de robles, y encinas, y hay en ellos caza mayor, y menor.

El Rey Don Jayme I. de Aragón conquistó esta Villa, y la mandó poblar de Christianos, concediendoles varios privilegios, y el titulo de Villa, con los mismos honores, y prerrogativas que á la Ciudad de San Felipe, entonces Xativa. Se crían en esta Villa unas Gallinas que los naturales llaman, *Gallinas Españolas* de extraordinaria grandeza. Hoy la posee su Señor temporal el Marques de Ariza, como tambien los Lugares de Facheca, que tiene veinte vecinos en una Iglesia Parroquial dedicada á el Espiritu-Santo. Su Señor

ñor temporal, lo es el Marques de Ariza, que tambien posee los de Tollos con catorce vecinos en una Iglesia Parroquial, con la advocacion de San Antonio de Padua, y San Sebastian; y el de Billeneta con diez vecinos en otra Parroquia de que es Titular San Joseph; y á su Norte se hallan los de Alcocer de Planes, ó Alcoceret, y Gayanes, este con noventa y ocho vecinos en una Iglesia Parroquial dedicada á San Jayme del que es Señor temporal el Duque de Santistevan, y aquel con cinquenta y ocho tambien en una Parroquia que tiene por Patrono á San Josef, con Cura Parroco, tambien perteneciente al Duque de Santistevan, y sus términos dan los mismos frutos que el de esta Villa.

LU.

LUGAR
DE
ALCOLEA.

A Una legua de Alcoy, y á su Oriente, está el Lugar de Alcolea, á los diez y seis grados y veinte y quatro minutos de longitud, y treinta y ocho grados y quarenta y ocho minutos de latitud, en terreno montuoso. Le habitan ciento y treinta vecinos, en una Iglesia Parroquial con un Cura Parroco, que tiene por Sufraganea la Parroquia de Beniafer, de que

CO-

como del Lugar de Alcolea , es Señor temporal el Marques de Malferit : todo su término es montuoso ; pero lleno de morenas , olivos , almendros , y viñas. Como sus naturales se dedican al cultivo de sus campos , les hacen producir trigo , cebada , maiz , legumbres , aceyte , y vino para su consumo ; pero no para proveer otros Pueblos. La cria de ganado es grande , porque hay en sus montes buenos pastos : están cubiertos todos de robles , encinas , pinos , y otros arboles propios para madera , y carbon. Cerca de esta Villa se halla el celebre monte llamado *Cabezo de Oro* , que es una montaña muy alta desde cuya cima se descubre gran parte del Reyno de Valencia , y el Mar: hay en él muchas yerbas medicinales , y Colmenares que rinden-

den mucha cera , y miel.

Quando el Rey Don Jayme I. de Aragón conquistó esta tierra, estaba este Lugar menos poblado que ahora: le llamaron los Moros , sus fundadores , Alcolea, que en Arabigo significa Fortaleza pequeña , del qual hizo donación con la obligacion de poblarlo de Christianos , y engrandecerlo , á Frey Don Lope Martinez , lo que cumplió el año de 1244.

El Lugar de Benasaú tiene ochenta y un vecinos en una Iglesia Parroquial con su Cura: es su Señor temporal el Baron de Finestrat , y su término aunque montuoso , produce los mismos frutos que el de este.

LUGAR DE RELLEU.

EL Lugar de Relleu, es Cabeza de la Baroñia de su nombre, y está situado á los diez y ocho grados y veinte y ocho minutos de longitud, y treinta y ocho grados y quarenta y siete minutos de latitud, á quatro leguas de la Villa de Alcoy. Le habitan quatrocientos y cinquenta vecinos en una Iglesia Parroquial con la advocacion de Santiago Apostol, con un Cura Par-

roco , y algunos Beneficiados , y los Patronos del Lugar lo son San Cosme , y San Damian , Nuestra Señora del Milagro , y San Alberto. Tiene Mercado todos los Jueves del año. Lo mas de su término es llano , y está plantado de almendros , olivos , viñas , algarrobos , higueras , y moreras ; es fertil en trigo , legumbres , maiz , almendra , aceyte , vino , y seda , y lo seria mas á no circuirle altos montes , que cierran el paso al viento Levante. La huerta es bastante grande , y se riega con las aguas de las fuentes que descenden de la sierra de Penaguila , del barranco Bencerre , y de la fuente de la Tosca que es bastante , y produce mucha hortaliza , y fruta: sus montes están cubiertos de robles , encinas , y excelentes pastos para la cria de ganado lanar

nar, y cabrio, de cuya lana hacen un mediano comercio: hay en ellos caza mayor, y menor, y muchos Colmenares que dan gran cantidad de miel, y cera. Sus naturales son inclinados á la Agricultura, y en el tiempo que los campos no necesitan que los cultiven, llevan los frutos sobrantes á Alcoy, Villena, Alicante, y otras partes. En la sierra del *Cabezo de Oro*, que está en este término hay dos Minerales, uno de cobre, y otro de almazarron, ó almagre, los quales estan sin uso. Es Baron, y Señor temporal del Lugar el Conde de Puñonrostro.

LU-

LUGAR DE BENIFALLIM.

A Una legua de la Villa de Alcoy, y á su Oriente, está el Lugar de Benifallim al pie de una montaña, sobre la qual hay vestigios de haber habido alguna Fortaleza, cercado de diversos montes, á los diez y seis grados y veinte y un minutos de longitud, y treinta y ocho grados y cincuenta y dos minutos de latitud. Consta de ciento y veinte vecinos en una Iglesia Par-

Parroquial , cuyo Titular es San Miguel , con un Cura Párroco. Dentro de la poblacion no hay fuente alguna ; pero á corta distancia de ella hay una muy caudalosa. Su término , aunque aspero y montuoso , es fertil en trigo , cebada , maiz , vino , aceyte , fruta , y hortaliza , y está cubierto de olivos , viñas , y arboles frutales , y los montes de encinas , alcornoques , y chaparros. En ellos se encuentra caza mayor y menor , y buenos pastos para la manutencion de su ganado. Es Lugar de Señorío , perteneciente á Don Miguel Escribá.



GOBERNACION

DE ALCIRA.

CAPITULO X.

VILLA

DE

ALCIRA.

A Siete leguas de la Ciudad de Valencia , y á su Mediodia está situada la Villa de Alcira, cercada de muros , y torreones, á los diez y seis grados y veinte y dos minutos de longitud,

y treinta y nueve grados y trece minutos de latitud en sitio llano, é islado por dos brazos del rio Xucar, sobre el qual hay dos Puentes de piedra. El término está plantado de arboles frutales, moreras, y viñas: produce mucha seda, trigo, vino, acéyte, arroz, miel, lino, cáñamo, y toda especie de hortaliza, frutas, y flores: hay asimismo mucha pesca en el Xucar, y en sus montes caza mayor y menor. En el valle de Nuestra Señora de la Murtra se encuentran muchas yerbas medicinales. Es esta Villa Cabeza de la Gobernacion de su nombre, gobernada por un Corregidor; y consta su jurisdiccion de quarenta y nueve Poblaciones, y muchas Casas de Labradores, en las que se cuentan doce mil novecientos sesenta y nueve ve-

cinos, incluidos mil novecientos
 trece que tiene Alcira, divididos
 en dos Iglesias, aunque solo es
 Parroquia la de Nuestra Señora
 de Gracia, porque la de Santa
 Catalina Martir, y la de San
 Juan son Ayudas de Parroquia,
 con dos Vicarios perpetuos, y
 cinquenta y tres Beneficiados.
 Tiene un Convento de Francis-
 cos, otro de Capuchinos, otro
 de Trinitarios, y otro de Agus-
 tinos extramuros, y dos de Mon-
 jas, uno de Agustinas, y otro
 de Capuchinas, y varias Her-
 mitas, y Oratorios públicos, con
 un Hermitaño en el de San Gre-
 gorio Taumaturgo, y otro en
 el de San Judas Tadeo, y ex-
 tramuros el Monasterio de la
 Murtra de Monges Geronimos.
 Las Calles son angostas, y tor-
 cidas: tiene buenos Paseos, y
 un Hospital. Es Villa Realenga,
 y

y una de las seis que tienen voz en la Diputacion de Valencia: tiene Mercado el Miercoles de cada semana.

La fundaron los Fenicios de Tyro, quando vinieron á España en el año de 822 antes de nuestra Redencion, nombrandola *Tiris*, en memoria de su Patria. Amplificada de Romanos, la llamaron *Setabricula*, que es lo mismo que Xativa pequeña: otros dicen que tenia el nombre de *Sucroninsula*, ó *Setabinsula*, esto es, Isla de Xucar. Habiendola ocupado los Moros, la aumentaron, y la llamaron *Algecira*, que quiere decir *Isla*, de que ha quedado *Alcira* (*). El Rey Don Jayme I. de Aragón la cercó, y viendo los Moros la imposibilidad de defenderse, se entregaron

F 3

ron

(*) Mendez de Silva, cap. 27. fol. 166.

ron el día 31 de Diciembre del año de 1239, mandandola poblar de Christianos. Luego que entró el Rey en la Villa hizo fabricar á sus expensas una Iglesia, para poner en culto las reliquias, que se descubrieron por su diligencia en el término de dicha Villa, de los tres hermanos Martires San Bernardo, Santa Maria, y Santa Engracia, en donde mandó poner este Católico Rey sus Armas propias, que lo eran las quatro Barras de Aragón, añadiendo á estas una Llave en faxa, que usaba antes de la conquista, timbradas con Corona Real, segun quedan demostradas en la Estampa segunda, número veinte (*).

En esta Villa se celebraron

(*). Moya, fol. 19.

ron Cortes el año de 1272 , pa-
ra componer las disputas de los
 Infantes Don Pedro , y Don Fer-
 nando.

Es Patria de Vicente Gascó
 de Siurana , insigne Poeta , que
 floreció en el año de 1606 , ce-
 lebrado como uno de los mas
 excelentes , por el gran Lope de
 Vega Carpio.



Don Górriz el año de 1772, pa-

se componen las divisiones de las

Justicias Don Pedro y Don Ber-

nando.

Es Parroquia de San Vicente Gascó

de Simbras, insignia Poeta, que

hizo en el año de 1600, es-

labrados como uno de los mas

excelentes, por el gran Lope de

Vega.

no se sabe si se llama así en

donde mandó poner este Caserío

de barras de Aragon.

es una de las

EN una deliciosa llanura, está situada la Villa de Benifayó, llamada de Falcó por ser su poseedor de esta familia, á tres leguas de la Ciudad de Valencia, y á una de su Albufera, á los diez y seis grados y veinte y dos minutos de longitud, y treinta y nueve grados, y veinte y un

un minutos de latitud. La habitan doscientos y diez vecinos, en una Iglesia Parroquial dedicada á San Pedro Apostol, y con un Cura Parroco, y algunos Beneficiados. Sus habitantes se surten del agua de quatro copiosas Fuentes que hay en sus extramuros, y de su sobrante se riega la gran huerta, que produce con abundancia hortaliza, y fruta. Su término tiene una legua de circunferencia, y es fectil en trigo, cebada, maiz, seda, aceyte, vino, y todo género de semillas, y está plantado de olivos, viñas, moreras, y arboles frutales. En sus montes se crian encinas, alcornoques, pinos, y chaparros, y hay buenos pastos para la cria de ganado, y mucha caza menor, en particular volateria de que abunda la Albufera. Segun la construccion de un

un fuerte Castillo, y una Torre quadrada, que hay en medio de la Plaza, fue fundada esta Villa en tiempo de los Romanos, pero destruida por los Moros, los que solo conservaron la Fortaleza; y sabiendo que el Rey Don Jayme enviaba un trozo de su Exercito para conquistarla, la abandonaron. Bartolomé Matoses la pobló de Christianos, pero el Rey Don Pedro IV. de Aragón se la confiscó, y el año de 1340, fue vendida á Maria Ladron de Bida-bra, y habiendo pasado tambien, por venta á un tal Xofre, la vendió este á Don Miguel Falcó el dia 16 de Febrero de 1612, hoy es su Señor territorial Don Vicente Falcó, de cuyo apellido ha tomado la denominacion. Entre las dos Puertas del Castillo hay un Escudo de Armas, que tie-

tiene á la derecha dos Lechones, y á la siniestra dos Falcones, que son las que usa esta Villa.



VILLA
DE
ALBERIQUE.

EN las margenes del rio Xu-
car, á una legua de Alcira, y
á su Occidente, está situada la
Villa de Alberique, á los diez
y seis grados y trece minutos
de longitud, y treinta y nueve
grados y catorce minutos de la-
titud, en una deliciosa llanura.
La habitan quinientos y diez y
ocho vecinos en una Parroquia
dedicada á San Lorenzo Martyr,
con un Cura Parroco, y algu-
nos


nos Beneficiados. Tiene un Convento de Religiosos, en donde hay una gran Cisterna.

El Lugar de Alcocer, está anexo á la Parroquia de esta Villa, pero tiene su Iglesia dedicada á San Juan, y de ambas Poblaciones, pertenece el Señorío temporal al Duque del Infantado. Todo el terreno está cubierto de moreras, olivos, almendros, y viñas: produce mucho trigo, cebada, legumbres, seda, aceyte, vino, cañamo, y alfalfa. La huerta es grande, y toda ella se riega con el agua del Xucar, y donde esta no alcanza, con la de muchas fuentes, y norias que tambien contribuyen al riego; rinde mucha hortaliza, y fruta de toda especie.

A media legua de esta Villa, á su Occidente está el Lugar de Antella, con doscientos vecinos

en

En una Iglesia Parroquial dedi-
cada á Nuestra Señora de la
Concepcion con un Cura Parro-
co, y algunos Beneficiados: es
el Señorío del Conde de Sirát,
y su término fertil en los mis-
mos frutos que el de esta Villa.



VILLA DE CORVERA.

A Una legua del Mediterraneo, y á igual distancia del río Xucar está situada la Villa de Corvera á los diez y siete grados y veinte y siete minutos de longitud, y treinta y nueve grados y doce minutos de latitud. La llaman, *la Villa, y honor de Corvera*, porque es Cabeza de la Comunidad, y Hermandad de Poliñá, Riola, y Fortalen. En todos estos quatro Pueblos hay seis-

seiscientos vecinos; pero cada uno tiene una Iglesia Parroquial con su Cura. La de Corvera dedicada á San Vicente Martyr, y á San Vicente Ferrer: Poliñá su titular Corpus-Christi: Riola Santa Maria la Mayor; y Fortalen San Antonio Abad. Corvera está rodeada de montes, y el rio de su nombre, y el Xu-car riegan esta Villa, y las llanuras en que están situados los otros Lugares, cuyos terrenos están plantados de olivos, morenas, almendros, nogales, y viñas: son fertiles en trigo, cebada, legumbres, aceyte, seda, alfalfa, arroz, y vino: la huerta es grande, y amena, y produce mucha hortaliza, y fruta: sus montes tienen buenos pastos para la cria de ganado que hay en Corvera, y sus Masias; están poblados de robles, encinas, pi-

pinos , y mucha caza menor con motivo de estar cerca la Albufera de Valencia. Siempre que se juntan los Diputados de estos quatro Pueblos , lo hacen en Rio-la , porque tiene la primacia , y porque está en este Lugar la Casa Consistorial , ó Diputacion. Todos estos Pueblos son Realengos , y usan por Escudo de Armas un Castillo , y las Quatro Barras de Aragón , y un Cuevo á cada lado,



VILLA DE CULLERA.

A Quatro leguas de la Ciudad de Valencia, en la falda de un cerro bastante elevado, en una gran llanura que está aislada (menos por la parte de Occidente) del Mediterraneo, y rio Xucar que desagua en él, está la antigua Villa de Cullera, á los diez y seis grados y treinta y dos minutos de longitud, y treinta y nueve grados, y quince minutos de latitud. Es mandada por un Alcalde Mayor,

yor, y habitada de ochocientos ochenta y nueve vecinos en una Parroquia, dedicada á San Juan Bautista, y San Juan Evangelista, con un Cura Parroco, y diez Beneficiados. Tiene un Convento de Agustinos Calzados llamado la Sangre de Christo, y seis Hermitas. Lo mas de su término está lleno de moreras, almendros, olivos, viñas, algarrobos, y otros arboles frutales: es fertil en trigo, cebada, panizo, legumbres, arroz, miel, alfalfa, aceyte, seda, y vino: la huerta es grande, y toda ella se riega con el agua del Xucar que la atraviesa, y dá mucha hortaliza, y fruta de toda especie. Dista esta Villa del Mediterraneo como un quarto de legua, y las embarcaciones, llegan hasta el Puente de madera, que está sobre el Xucar, teniendo á uno,

y otro lado deliciosas alamedas. Los Fenicios, y Tiros fueron los fundadores de esta Villa 822 años antes de la humana redempcion. Los Romanos la amplificaron, y llamaron *Colla Aeria* interpretado *Collado de Aeria*. Los Moros la fortificaron, pero el Rey Don Jayme I. de Aragón se la conquistó el año de 1239, y como los Caballeros Templarios fueron los que asaltaron primero el muro, se la concedió el Rey á su Maestre Don Ugo de Folcalquer, quien la pobló de Christianos, y aumentó la fortificacion con siete torres, que aun en el dia permanecen. Despues fué incorporada á la Real Corona, pero en el dia es su Señor territorial el Conde de las Torres, Duque de Argete, merced que le hizo el Rey Don Felipe V. en remuneracion del valor con que la rindió despues

pues de Villarreal, Murviedro, Moncada, y Alcira, que en la guerra del principio de este siglo poseian las tropas del Archiduque Carlos de Austria. Este Archiduque habia hecho merced de esta Villa, con titulo de Marquesa de Cullera, á la Madre de Basset, por lo bien que le servia el año de 1706.

Al Oriente de esta Villa, á una legua de distancia estan los Lugares de Lauri, y Favareta, este tiene treinta y cinco vecinos en una Iglesia Parroquial de la que es Titular San Antonio Abad, y una Hermita de San Lorenzo, y pertenece á Don Miguel Escribá, y aquel cinquenta y seis á Don Pedro Quevedo, con una Iglesia Parroquial dedicada á San Lorenzo Martyr; y sus terminos son muy fertiles.

Tambien se halla á corta dis-

tancia el Arrabal del Mar llamado de Santa Ana con una Iglesia que es Ayuda de Parroquia de la de esta Villa, y está dedicada á San Jayme y Santa Ana.



VILLA

DE

SUECA.

A Los diez y seis grados y veinte y nueve minutos de longitud, y treinta y nueve grados y diez y seis minutos de latitud, está la Villa de Sueca en un llano quasi islado porque tiene al Norte la Albufera de Valencia, al Oriente el Mediterraneo, y al Mediodia el rio Xucar. La habitan novecientos y veinte vecinos en una Iglesia Parroquial que tiene por Titular á San Pedro Apostol con un

G 4

Cu.

Curá Parroco, y buen número de Beneficiados: tiene un Convento de Franciscos Observantes, una buena Plaza, una Capilla intitulada el Santo Christo del Hospital, una Hermita de los Santos Abdon, y Senen, y otra de San Roque. Es todo su término fertilisimo; y está plantado no solo de moreras, olivos, almendros, y viñas, sino de otros varios arboles: produce trigo, maiz, vino, almendra, seda, y legumbres: las huertas dan bastante hortaliza, y fruta: hay tambien mucha caza con motivo de estar tan cerca de la Albufera. Cerca de esta Villa está la Hermita de Nuestra Señora de Sales, á la que tienen gran devocion todos los Pueblos de la comarca: desde esta Villa á la Hermita hay un hermoso Paseo; y á uno y

otro

otro lado muchos arboles, y cipreses. Los Reyes Moros de Valencia tenian en ella un Palacio de recreacion, é iban á sus cacerias; pero despues de la conquista, el Rey Don Jayme mandó poblar esta Villa, dexandola el mismo nombre que tenia el Palacio, haciendo donacion de ella á los Caballeros Templarios el año de 1244, y hoy tiene el Señorío temporal la Orden de Nuestra Señora de Montesa, y San Jorge de Alfama que posee el Rey, como gran Maestre de ella.

La Villa de Albalat de Par-
 ñinas llamada asi por unos, y
 por otros Albalat de la Rivera,
 solo dista de esta una pequeña
 legua al Occidente: tiene tres-
 cientos y quatro vecinos en una
 Iglesia Parroquial dedicada á San
 Pedro con un Cura Parroco, y
 algunos Beneficiados: tiene una
 Her-

Hermita de San Roque: es su Señor temporal el Marques de Belgida, y su término produce los mismos frutos que el de Sueca.

Tiene esta Villa por Armas en Escudo un Arbol con una Cadena, y en ella atado un Perro.



VILLA

DE

LOMBAY.

EN sitio llano, y ameno está situada la Villa de Lombay Cabeza del Marquesado de su nombre, á los diez y seis grados y diez y seis minutos de longitud, y treinta y nueve grados y diez y nueve minutos de latitud. La habitan doscientos cinquenta vecinos en una Iglesia Parroquial dedicada á la Invencion de la Santa Cruz, con un Cura Parroco, y algunos Beneficiados: tie-
ne

ne un Convento de Dominicos, y una Hermita de San Antonio Abad. Su termino está en medio de dos ramblas, y lo atraviesa una acequia, que con sus aguas le fertiliza: está todo plantado de algarrobos, olivos, almendros, nogales, moreras, y otros arboles, y es fertil en trigo, cebada, aceyre, legumbres, arroz, alfalfa, hortaliza, vino, y pasa: la uba que llaman *planta*, es muy exquisita.

Fue fundada esta Villa por los Godos, y fue elevada á Marquesado por el Emperador Carlos V. á 7 de Julio de 1530. San Francisco de Borja, fue Marques de Lombay, y Duque de Gandia, cuya Casa permanece unida con la de Benavente, de la que es el Señorío temporal de esta Villa, y tiene por Armas en Escudo partido de arriba

ba abaxo , al lado derecho un Toro , y al siniestro quatro Barras , ó Fexas ladeadas , del modo que están demostradas en la Estampa segunda numero siete del tomo VIII.

A una legua de esta Villa está el Lugar de Alginet con trescientos cinquenta y un vecinos , del que es Señor temporal el Conde del Casal , con una Iglesia Parroquial , cuyo Titular es San Antonio Abad , con un Cura Parroco , y algunos Beneficiados : tiene una Hermita de San Josef , y sus campos son fertiles como los de esta Villa.

VILLA
DE
[ALCUDIA
DE CARLET.

LA Villa de Alcudia de Carlet, Cabeza del Condado de su nombre, está situada á los diez y seis grados y diez y ocho minutos de longitud, y treinta y nueve grados y diez y seis minutos de latitud, en llano, y á dos leguas de Alcoy á su Norte. Tiene quatrocientos sesenta y cinco vecinos en una Igle-

Iglesia Parroquial dedicada á San Andres Apostol con un Cura Parroco , y algunos Beneficiados, y un Convento de Franciscos Descalzos. Todo su termino es llano , y delicioso , menos por la parte de Occidente : lleno de olivos , moreras , algarrobos , almendros , nogales , viñas , y otros varios arboles : lo atraviesa , y riega una acequia , que viene de la rambla de Lombay, y es fertil en trigo , cebada, maiz , alfalfa , arroz , aceyte, legumbres , vino , hortaliza , y fruta en abundancia : en sus montes hay caza mayor , y menor, y buenos pastos para la cria de ganado de sus Masias.

Los fundadores de esta Villa fueron los Moros , y en el repartimiento de la conquista le cupo á un Caballero del linage de Monteagudo , confirmando la do-
na.

nacion el mismo Rey Don Jayme I. el año de 1275 en favor de Pedro Monteagudo. Estaba esta Villa sujeta á la de Alcira, de la qual se separó por merced del Rey Don Pedro IV. de Aragón en 24 de Febrero del año de 1348, y hoy la posee su Señor temporal el Conde de Carlet.

A una legua de distancia están los Lugares de Masalaves con setenta vecinos en una Iglesia Parroquial dedicada á San Miguel, y lo posee el Duque de Montellano; y Montartal, con veinte y cinco en otra Parroquia de la que es Tutelar Nuestra Señora de la Concepcion, Don Josef Texedor; y en sus términos se cogen los mismos frutos que en el de esta Villa.

VILLA
DE
CARLET.

EN terreno llano , y delicioso está situada la Villa de Carlet, Cabeza del Condado de su nombre , á los diez y seis grados y diez y ocho minutos de longitud, y treinta y nueve grados y diez y ocho minutos de latitud. Tiene seiscientos noventa y cinco vecinos en una Iglesia Parroquial dedicada á los Santos Bernardo, Maria , y Gracia , Martires , y Hermanos , con un Cura Parro-


Tom. X. P. III. H co


co , y algunos Beneficiados : un Convento de Dominicos , una hermosa Plaza , buenas Calles , un Hospital , y algunas Hermitas. Su término está en medio del barranco de Algemesí , y el rio Xucar , que le riegan : está todo plantado de moreras , olivos , almendros , nogales , viñas , algarrobos , y otros arboles frutales : produce mucho trigo , cebada , arroz , legumbres , alfalfa , y vino de buena calidad : su huerta mucha hortaliza , y fruta de toda especie , la qual riegan las aguas de una grande acequia que pasa por esta Villa , y las toma de la rambla de Lombay.

Quando la conquista , el Rey Don Jayme dió esta Villa á Pedro Monteagudo , que la vendió á la Ciudad de Valencia ; y esta el año de 1375 á Mosen Gonzalo de Castelvi ; el Rey Don

(iii)

Don Felipe III. la hizo Cabeza de Condado el año de 1604; y la posee en el día el Conde de Carlet, como su Señor temporal.





VILLA

DE

CARCAXENTE.

A Media legua del rio Xucar, y á una de la Villa de Alcira, está la de Carcaxente, á los diez y seis grados, y diez y ocho minutos de longitud, y treinta y nueve grados, y once minutos de latitud, en el sitio en que el rio Montesa se incorpora en el Xucar, en campo llano, y delicioso. Es esta Villa Realenga, y habitada de mil trescientos diez yecinos en una Iglesia Parroquial que

que tiene por Titular á Nuestra Señora de la Asuncion, y por Patronos á Nuestra Señora de Aguas-Vivas, y San Bonifacio Martyr, con un Cura Parroco, y buen numero de Beneficiados, teniendo por sufraganea la Aldea de Cogullada, que tiene veinte y ocho vecinos con Iglesia dedicada á San Bartolomé, y Nuestra Señora de la Salud. Tiene un Convento de Menores Descalzos, con el nombre de San Francisco de Asis, fundado en 8 de Julio de 1602; otro de Monjas Dominicicas con el titulo de Corpus-Christi, fundado en 13 de Abril de 1654, y otro de Agustinos Calzados, con la advocacion de Nuestra Señora de Aguas-Vivas: un Hospital para enfermos de ambos sexos con una Hermita de Nuestra Señora de los Desam-

parados : un Monte Pío para socorrer á los Labradores pobres, fundado por Josef Garrigues de Jayme : una Casa de enseñanza para niñas, baxo la invocacion de la Virgen Pobre , fundada por Don Pedro Gisbert y Talens: un Cuartel para Caballeria : una gran Plaza , en medio de la qual se ve una Fuente con quatro caños: cinco Hermitas , y quatro extramuros : sus calles son rectas , y espaciosas , y aunque hay buenos edificios , se lleva la preferencia una Casa nuevamente construida en la que se han establecido veinte y quatro Tornos para torcer la seda , de que hacen un buen comercio. Su termino es de poca extension , pero fertil en trigo , cebada , aceyte , vino , alfalfa , y otros frutos : la huerta que se riega con las
aguas

aguas de los rios Xucar , y Montesa , produce mucha hortaliza , y fruta de todas especies ; pero su principal cosecha es la de seda.

Esta Villa es moderna , porque sus fundadores fueron los habitantes del Lugar de Ternils , en las riveras del Xucar , que por sus avenidas le desampararon , y se acogieron en el sitio que llamaban *Huerta de Cent* , de donde le viene el nombre de Carcaxente , lo que fue mucho despues de la conquista , y en el dia se conserva una Hermita dedicada á San Roque , que fue la Iglesia Parroquial de dicho Pueblo. Quando al Cura Parroco se le da posesion del Curato , la toma primero de dicha Hermita , y Abadia , que hoy es campo , y pertenece por la misma razon al Cura , que actualmente és , y por

el tiempo fuere. A las inmediaciones de la misma Hermita, haciendo una excavacion, se encontró una Lapida, que aun se conserva dentro de ella, y su inscripcion es la siguiente:

FABIÆ
L. F
FABVLLÆ
P. LICINI.
LICINIAN.
MATRIPISSIMÆ.

Las Armas de esta Villa son en Escudo partido de arriba abajo, en la derecha las quatro sangrientas Barras, y en la izquierda un manojo de Flechas con su Arco.

A una legua de esta Villa á su Norte está el Lugar de Ben-
ni-

nimuslem , con veinte y ocho vecinos en una Iglesia Parroquial dedicada á Nuestra Señora de la Concepcion , y es su Señor Territorial Don Ignacio Juliá.



VILLA**DE****SILLA.**

EN la orilla Occidental de la Albufera de Valencia, á dos leguas de esta Ciudad, y las mismas de Alcira está situada la Villa de Silla, á los diez y seis grados y veinte y seis minutos de longitud, y treinta y nueve grados y veinte y quatro minutos de latitud, en la falda de un monte, encima del qual hay un Castillo antiguo. La habitan quatrocientos vecinos en una Iglesia Parroquial dedicada á Santa

ta

ta Ana, con un Cura Parroco, y algunos Beneficiados, y una Hermita cuya Patrona es Santa Barbara. Su termino es montuoso, pero fertil en trigo, panizo, almendra, algarrobas, aceyte, legumbres, seda, y vino: todo él está lleno de moreras, almendros, nogales, y viñas: en sus montes hay buenos pastos para la manutencion de la cria de ganado lanar, y cabrio de sus Alquerias: tienen mucha caza menor, con motivo de estar cerca la Albufera la qual provee de Pesca no solo esta Villa, sino tambien á los Pueblos de su circunferencia: son muchas las Fuentes que tiene en su jurisdiccion, cuyas aguas sirven para el riego de la huerta, que dá mucha hortaliza, y fruta.

Fundó esta Villa *Silba*, Capitan Romano 79 años antes de

de Nuestra Redención, haciendo una Torre que la dió su nombre; desde allí pasó á Castilla, en donde fundó la Villa de Tordesillas. Los Moros la engrandecieron, pero se la conquistó Don Ximeno de Ureña y Pedro Rodriguez de Azagra, principales, Capitanes del Exercito del Rey Don Jayme I. el año de 1234 (*), y la dió á la Orden del Temple con la obligacion de poblarla de Christianos, lo que cumplió su Gran Maestro Don Ugo de Folcalquer, encargandolo á Pedro Soler, y hoy posee el Señorío temporal la Orden de Montesa, y es de las mejores Encomiendas que tiene, cuyo valor asciende á sesenta

(*) Mariana, tom. 1. cap. 9. fol. 628. col. 2.

ta y un mil quinientos y sesenta reales de vellon anualmente.

Los Lugares de Albal, y Beniparell tienen ciento y quarenta vecinos en una Parroquia, de la que es Patrono, y Señor de ellos el Cabildo de la Santa Iglesia de Valencia: distan de esta Villa una legua, y otra de la Capital del Reyno: están situados en llano á la orilla Occidental de la Albufera de Valencia, por cuyo motivo abunda de caza menor, particularmente de volateria.



VILLA DE ALGEMESI.


LA Villa de Algemesí está situada á los diez y seis grados y veinte y tres minutos de longitud , y treinta y nueve grados y diez y seis minutos de latitud , en una deliciosa llanura, en la orilla Occidental del rio Xucar á una legua de la de Alcira , y otra de la Albufera. Es Villa Realenga , y habitada de mil quarenta y quatro vecinos en una Iglesia Parro-

ro-

roquial dedicada á San Jayme Apostol con un Cura Parroco, y doce Beneficiados. Tiene un Convento de Dominicos cuyo Titular es San Vicente Ferrer, un Hospital, y cinco Hermitas. Todo su término es llano, y está lleno de moreras, olivos, almendros, nogales, viñas, y otros arboles frutales. Es fertil en trigo, cebada, arroz, aceyte, legumbres, alfalfa, vino, y seda: la huerta es grande, y abundante en fruta, y hortaliza: en sus montes hay mucha caza menor por estar cerca de la Albufera: hay en ellos buenos pastos para la manutencion de la cria de ganado de sus Alquerias. El Escudo de Armas de esta Villa queda figurado en el numero diez y siete de la Estampa segunda del tomo VIII.

Al Mediodia de esta Villa á
una

una legua de distancia está el Lugar del Puchól con veinte y quatro vecinos en una Parroquia dedicada á San Josef, del que es Señor territorial Don Ignacio Juliá.



VILLA


DE

TURIS.

EN la orilla del rio Magno, á cinco leguas de la Ciudad de Valencia, y á su Occidente está situada la Villa de Turis á los diez y seis grados y cinco minutos de longitud, y treinta y nueve grados y veinte y quatro minutos de latitud, mucha parte de ella en llano, y lo restante en monte. La habitan quinientos vecinos en una Iglea

sia Parroquial construida en el año de 1777, por direccion de Don Demetrio Flores; dedicada al Nacimiento de Nuestra Señora, asistida por un Cura Parroco, un Vicario, y buen número de Beneficiados. Dentro de la Villa no hay ninguna fuente, y sus naturales se proveen de una que está extramuros muy caudalosa, con cuyo sobrante se riega la huerta que es muy fructifera. Su término tiene legua y media de circunferencia, y lo riegan los rios Magno, y el de Buñol; produce trigo, cebada, maiz, seda, vino, aceyte, algarrobas, fruta, y hortaliza: está plantado de olivos, viñas, arboles frutales, y moreras, y los montes de encinas, alcornoques, pinos, y algarrobos: hay en ellos buenos pastos para la cria de ganado de que

que hacen un buen comercio;
 caza mayor, y menor, y algu-
 nas Canteras de jaspe. El Seño-
 ríó territorial de esta Villa per-
 tenece al Marques de Belgida.



VILLA
DE
GUADASUAR.

LA Villa de Guadasuar está situada en terreno llano, y fértil, á los diez y seis grados y veinte minutos de longitud, y treinta y nueve grados y veinte minutos de latitud. Es Rea- lenga, y la habitan quinientos vecinos en una Iglesia Parroquial, dedicada á San Vicente Martyr, con un Cura Parroco, un Vi- cario, y cinco Beneficiados: tie- ne una Hermita con titulo de San

San Roque Patron de esta Villa, y un dia de Mercado cada semana, por merced del Rey Don Felipe V. en remuneracion de sus leales servicios. Su termino le riega una acequia llamada el Caño, procedente del rio Xucar, y le hace producir trigo, cebada, maiz, vino, aceyte, seda, arroz, fruta, y hortaliza: está plantado de olivos, viñas, moreras, y arboles frutales, y sus montes de encinas, alcornoques, pinos, y otros arbuscos, en los que hay caza mayor, y menor, y buenos pastos para la manutencion de su ganado, y tiene en su inmediacion siete Molinos arineros.

VILLA
DE
ALMUSAFES.

EN la orilla de la Albufera de Valencia, á tres leguas de la Villa de Alcira, y á su Norte, está la de Almusafes en sitio llano, y frondoso, á los diez y seis grados y veinte y cinco minutos de longitud, y diez y nueve grados y veinte y siete minutos de latitud. La habitan ciento y ochenta vecinos en una Iglesia Parroquial, cuyo Titular es San Bartolome Apostol, con un

un Cura Parroco , un Hospital,
 y una Escuela de Primeras Le-
 tras. Su jurisdiceion tiene una le-
 gua de longitud , y media de
 latitud , y es fertil en trigo , ce-
 bada , maiz , aceyte , seda , fru-
 ta , y hortaliza : está plantada
 de olivos , moreras , y arboles
 frutales ; y los montes de en-
 cinas , alcornoques , pinos , y
 chaparros , y hay en ellos caza
 mayor , y menor , y mucha vo-
 lateria , con motivo de estar tan
 cerca la Albufera se halla tam-
 bien surtida. El Rey Don Jay-
 me I. hizo donacion de esta Vi-
 á Garcia Duaro , por sus bue-
 nos , y leales servicios , y hoy
 es su poseedor Don Ignacio de
 Bargas.

LUGAR

DE

ALFAVE.

EN la margen del río Magno, en terreno llano, y apacible, está edificado el Lugar de Alfa-ve, á los diez y seis grados y diez y seis minutos de longitud, y treinta y nueve grados y veinte minutos de latitud: consta de doscientos y treinta vecinos en una Iglesia Parroquial dedicada á San Jayme, asistida por un Religioso del Convento de Dominicos de la Villa de Lombay.

bay. Tiene un Mercado el Martes de cada semana. Atraviesa su término el rio Magno, y le hace producir trigo, cebada, maiz, vino, aceyte, datiles, y seda, y su huerta, que está á corta distancia del rio, rinde bastante fruta, y hortaliza: está todo poblado de moreras, olivos, viñas, palmeras, y arboles frutales, y sus montes de encinas, y lentiscos, en los que se halla caza mayor, y menor, y buenos pastos para la manutencion de sus ganados. El principal trafico de sus naturales consiste en vender carbon, y hilar seda en los Lugares comarcanos, y beneficiar las Minas de yeso. En la falda del monte que llaman la *Colayta* hay una Mina de plata, que no se beneficia; y á corta distancia la Cueva de las *Maravillas*, cuya entrada es

es

es á manera de pozo , que tiene de profundidad dos varas y media , y penetrando su centro se hallan varias piezas de escultura que forman las aguas que destila por algunas partes , cuyo color natural es blanco , y transparente. Hasta ahora no se ha podido registrar del todo por sus muchos despeñaderos.

Se encuentran en este término en la partida de Malá, unas piedras chicas que los naturales llaman Jacintos , y por lo regular tienen seis caras formando una punta á los extremos, en forma de dados. Las hay blancas, encarnadas , y de color roxo , tan brillantes , é iguales, que quantos las ven , creen que son labradas, y pulidas por algun lapidario. La primera vez que las vi dudé si lo estaban, pero me desengañé habiendo yo pa-
sa-

sado al sitio que las produce , y cogido una buena porcion , que guardo en mi pequeño gavinete.

Extramuros de esta Villa se ha encontrado una piedra de bastante magnitud con una inscripcion que denota haber servido de sepulcro á un Senador Romano. Esto acredita haber sido este Lugar muy antiguo , y fuerte en tiempo de los Moros. Aun se ven en él las ruinas del Castillo del Baño. Es Señor temporal de este Lugar el Duque de Gandia.




LUGAR**DEL****REAL.**

ES Cabeza del Condado de su nombre el Lugar del Real, que está situado en un ameno valle á los diez y seis grados y doce minutos de longitud, y treinta y nueve grados y veinte y dos minutos de latitud, á tres leguas de la Villa de Alcira. Le habitan sesenta vecinos en una Iglesia Parroquial que tiene por advocacion á San Pedro Apostol, con un Cura Parroco. Atraviesa su término un ar-

arroyo, y es fertil en trigo, cebada, legumbres, aceyte, arroz, alfalfa, seda, y vino: todo él está plantado de algarrobos, olivos, nogales, almendros, moreras, y otros arboles, y su huerta dá mucha fruta, y hortaliza. Posee este Condado su Señor territorial el Duque de Villahermosa. El Rey Don Felipe III. dió el Titulo de Conde del Real á Don Luis Perez Zapata de Calatayud, Señor que era de este Lugar, el año de 1599.

A tres leguas de este Lugar, están los de Yatova, y Macastre: este tiene cien vecinos y aquel ciento y veinte; y ambos son del Conde de Buñol, y están al Occidente de este: cada uno tiene su Iglesia Parroquial, la del primero dedicada á los Santos Reyes con un Cura Par-

roco , y la de este á la Trans-
figuracion del Señor. Tiene un
Oratorio Rural de San Grego-
rio , un Castillo antiguo muy ar-
ruinado , y muchas Fuentes.



LUGAR DE ALCACER.

A una legua de la Ciudad de Valencia, y á igual distancia de su Albufera está situado el Lugar de Alcácer, á los diez y seis grados y veinte y tres minutos de longitud, y treinta y nueve grados y veinte y seis minutos de latitud. Le habitan ciento treinta y ocho vecinos en una Iglesia Parroquial dedicada á San Martin Obispo, con un Cura Parroco. Su término es algo de-

desigual , pero plantado como lo demas de la Gobernacion de Al-
cira , y produce los mismos fru-
tos; con motivo de la cercanía
á la Albufera , hay mucha caza
menor.

La fundacion de este Lugar
fué de Moros , porque alli tenia
el Rey de Valencia una Casa
de recreacion , que llamaban Pa-
lacio Real ó *Alcazar* , que cor-
rupto le ha quedado *Alcacer*.
Quando el Rey Don Jayme I.
hubo conquistado la Ciudad de
Valencia , hizo donacion de este
Alcazar á Don Artal de las Ho-
ces , con la obligacion de fundar
una Poblacion , lo que cumplió
el año 1248. Hoy es su Señor
territorial Don Josef Lafiguera.

LUGAR
DE
MONTROY.

EN la orilla de un arroyo, á quatro leguas de la Ciudad de Valencia, y tres de Alcira, á su Norte está el Lugar de Montroy, á los diez y seis grados y catorce minutos de longitud, y treinta y nueve grados y veinte y un minutos de latitud. Tiene ciento y dos vecinos en una Iglesia Parroquial dedicada á San Bartolomé Apostol, con un Cura Parroco. Toda su jurisdiccion es montuosa,

Tom. X, P. III. K Y

y está cubierta de varios árboles: produce trigo, cebada, panizo, vino, seda, y legumbres. Quando la conquista tocó este término á los Templarios, y su Maestre Frey Don Pedro Soler fue su fundador el año de 1307; pero hoy pertenece á la Orden de Nuestra Señora de Montesa, y San Jorge de Alfama, y es una de sus Encomiendas, que redeviene á su actual Comendador diez y ocho mil ciento y ochenta reales de vellón.

A distancia de media legua al Norte de este Lugar, está el de Monserrat con ochenta vecinos en una Iglesia Parroquial de la que es Titular la Asuncion de Nuestra Señora, y Patrono el Duque de Villahermosa Señor temporal del Lugar, cuyo término solo produce los mismos frutos, que el de este.

LU-

**LUGAR
DE
PICACENT.**

EL Lugar de Picacent, está situado á los diez y seis grados y veinte y un minutos de longitud, y treinta y nueve grados y veinte y seis minutos de latitud, en terreno desigual, á una legua de la Albufera. Tiene doscientos sesenta y cinco vecinos en una Iglesia Parroquial con la advocación de San Christobal con un Cura Parroco, y algunos Beneficiados. Es su tér-
 K 2 mi-

mino montuoso, pero plantado todo de almendros, moreras, olivos, y viñas: produce trigo, maiz, alfalfa, almendra, aceyte, legumbres, seda, vino, fruta, y hortaliza: los montes están poblados de encinas, robles, pinos, y buenos pastos para la cria de ganado lanar, y cabrio, de sus Alquerias. Fue en tiempo de los Romanos Pueblo de mayor consideracion que en el dia, por haber en la inmediacion de él una Cantera de alabastro, que beneficiaban, y llevaban á Italia. El año de 1540 sacaron de esta cantera el alabastro para la portada del Convento de las Magdalenas de la Ciudad de Valencia, y aun se podría sacar mucho; pero no se beneficia. El Señor temporal de este Lugar es el Marques de Dosaguas.

LU-

no es llano, y cubierto de mo-

y otros arboles frutales: es fer-

til en trigo, y almendra,

da, seda, y legumbres. Con el

motivo de tener este término la

Albufera, al frente, y el río

Xucar al Mediodía, se riega la

parte por medio de varios ca-

ra de todas calidades: hay mu-

cha caza menor, y sobre

EN la orilla de la Albufera, está el Lugar de Sollana, á los diez y seis grados y veinte y siete minutos de longitud, y treinta y nueve grados y diez y ocho minutos de latitud. Tiene ciento y cinquenta vecinos en una Iglesia Parroquial dedicada á Santa Maria Magdalena con un Cura Parroco, un Convento de Mercenarios Calzados, y una Hermita. Todo su térmi-

LU

K 3

no


no es llano , y cubierto de mo-
 reras , almendros , olivos , viñas,
 y otros arboles frutales : es fer-
 til en trigo , maiz , vino , almen-
 dra , seda , y legumbres. Con el
 motivo de tener este término la
 Albufera , al Oriente , y el rio
 Xucar al Mediodia , se riega la
 huerta por medio de varios ca-
 nales : da mucha hortaliza , y fru-
 ta de todas calidades : hay mu-
 cha caza menor , y sobre todo
 de volateria. Es Señor temporal
 de este Lugar el Duque de Hajar.

LUGAR DE CATADAU.

A quatro leguas de la Ciudad de Valencia su Capital, está situado el Lugar de Catadau, á los diez y seis grados y diez y seis minutos de longitud, y treinta y nueve grados y diez y nueve minutos de latitud, en terreno llano, habitado de doscientos y sesenta vecinos en una Iglesia Parroquial cuyo Titular es San Pedro Apostol, y por Cura Parroco tiene un Re-

ligioso Dominicó del Convento de la Villa de Lombay. Celebra un Mercado el Martes de cada semana. Fertiliza su término el rio Magno que con su riego le hace producir trigo, cebada, dátils, maiz, aceyte, vino, y seda, y su huerta fruta, y hortaliza: está plantado de moreras, olivos, arboles frutales, palmeras, y viñas, y los montes de encinas, pinos, lentiscos, esparto, alcornoques, y chaparros; tienen buenos pastos para la manutencion de ganado, y caza mayor, y menor: hay en su inmediacion una Fuente de agua especial llamada la Fuente Chela, y una Hermita de Santa Barbara. Sus habitantes se ocupan en una Fabrica, que hay de aguardiente, cuyo genero lo extraen á los Lugares comarcanos. No consta la fundacion de

de este Lugar; pero segun la
 construccion de un fuerte Casti-
 llo, que en el dia se encuentra
 en medio de él, parece ser del
 tiempo de los Romanos; hoy
 es su Señor territorial el Duque
 de Gandia.



LU-

LUGAR
DE
BENIMODO.

A cinco leguas de la Ciudad de Valencia , y una de la Villa de Alcira en la orilla del rio Xucar , está el Lugar de Benimodo , al pie de una montaña, llamada *Mata-Moros* , á los diez y seis grados y diez y nueve minutos de longitud , y treinta y nueve grados y trece minutos de latitud. Le habitan ciento setenta vecinos en una Iglesia Parroquial , dedicada á Nuestra Señora.

ñora de la Concepcion , con un Cura Parroco : se erigió en Parroquial el año de 1550 , y es su Patrono el Conde de Carlet , como á Señor territorial del Lugar. Su jurisdiccion es fertil en trigo , cebada , maíz , pasa , vino , aceyte , algarroba , fruta , y hortaliza , y está cubierta de olivos , viñas , y arboles frutales , y los montes de encinas , algarrobos , y chaparros ; en ellos hay caza mayor , y menor , y buenos pastos para la manutencion de la cria de ganado , á lo que se dedican sus naturales , igualmente que á labrar el esparto de que abunda. Le fundaron los Moros , á quienes se lo conquistó el Rey Don Jayme I. mandandolo poblár de Christianos.

(152)

GOBERNACION

DE CASTELLON

DE LA PLANA

CAPITULO XI.

VILLA

DE

CÁSTELLON

DE LA PLANA.

LA Villa de Castellon de la Plana, se halla situada en un llano del Mediterraneo, no lejos de

de donde desemboca el río Mi-
xares, á ocho leguas de la
Ciudad de Valencia que está á
su Mediodia, á los diez y
seis grados y cinquenta minutos
de longitud, y treinta y nueve
grados y cinquenta y dos minu-
tos de latitud, cercada de muros,
y torres antiguas, en figura qua-
drangular cuya circunferencia es
de ochocientas cinquenta y qua-
tro toesas: Es esta Villa Cabeza
de la Gobarnacion de su nom-
bre, la que manda un Goberna-
dor Militar y Politico, y un Al-
calde Mayor, cuya jurisdiccion
se estiende hasta treinta y cin-
co Poblaciones, y mas de tres-
cientas cinquenta Casas de Cam-
po, en que se cuentan nueve
mil ochocientos y tres vecinos,
inclusos dos mil quatrocientos
veinte y quatro que tiene Cas-
tallon de la Plana, con muchos
Ca-

Caballeros , y Nobleza , en una Parroquia dedicada á Nuestra Señora de la Asuncion , con un Cura Parroco , dos Vicarios perpetuos , y sesenta Beneficiados , la mayor parte graduados. Tiene quatro Conventos de Religiosos , uno de Franciscos Observantes , otro de Dominicos , otro de Capuchinos , otro de Agustinos Calzados , y dos de Monjas , el uno de Santa Clara , y el otro de Capuchinas : dos Hospitales , el uno para enfermos , y el otro para pasajeros , y peregrinos , y cinco Hermitas. Se entra por ocho Puertas , y tiene dos Arrabales. Es esta Villa Realenga , y una de las que tienen voz en la Diputacion de Valencia. Todo su termino es llano , y está lleno de moreras , almendros , olivos , viñas , y arboles frutales : es fertil en trigo , cebada ,
maiz,

maíz , azúcar , legumbres , algarroba , miel , cera , vino , alfalfa , y mucho cañamo , de que por lo regular se coge en su vega mas de sesenta mil arrobas , con que provee las fabricas de Jarcia de Cadiz , y Cartagena. La huerta es grande , y espaciosa , y se riega con el agua del rio Mixares , y de la fuente de la Reyna , y otras : produce mucha hortaliza , y fruta de toda especie , y la mayor parte de ella dá dos cosechas al año ; primero cañamo , ó trigo , y luego melones , y judías. La cria de ganado es grande , por ser proposito los pastos , y abundantes ; en sus bosques hay robles , encinas , algarrobos , carrascas , y pinares , con caza mayor , y menor.

Su fundacion , se atribuye á los Griegos Jonios , y su apellido

(156)

llido procede del Castillo *Ra-
quero*, vertientes de la sierra, y
fuente llamada *Castalia*, hoy
de la Reyna (*). La conquistó
de Moros el Rey Don Jayme I.
de Aragón el año de 1233,
y diez ocho despues la trasplan-
tó al espacioso campo de *Bur-
riana*, donde permanece hoy,
dandola el nombre que conserva
de *Castellon de la Plana*, con-
cediendola una Feria, y dos Re-
tornos: la Feria dura ocho dias,
y empieza el dia veinte y ocho
de Octubre: el primer Retorno
es á 8 de Diciembre, y el se-
gundo el tercer Sabado de Qua-
resma; y cada uno dura seis dias.
Tambien tiene un Mercado los
Lunes de cada semana. El mis-
mo

(*) Martorell, *Hist. de Tortosa*,
lib. 1. cap. 18.

mo Rey Don Jayme hizo levantar los muros, que actualmente existen, encargando la obra á Don Ximen Perez de Arenós, Caballero de la mayor confianza de aquel Príncipe (*). Antes habitaban los vecinos de esta Villa en Castalia, que es un Castillo, que existe en un montecillo distante legua y media, y su Parroquia se intitulaba de Santa Maria Magdalena, y esta antigüedad se conserva por los de esta Villa, celebrando en aquella Iglesia su festividad anualmente. Tiene por Armas en Escudo, y campo de oro, las quatro sangrientas Barras, y encima de ellas un Castillo con tres Torres, del modo que quedan demostradas en la Estampa segunda del tomo

Tom. X. P. III. L VIII.

(*) Moya, fol. 89.

(158)

VIII. numero diez y ocho.

En los montes del término de Castellon, está el delicioso *Desierto de las Palmas*, que es un Convento de Carmelitas Descalzos.



VI.

VILLA
DE
VILLA-REAL.

EN un llano sumamente ameno, en las margenes del rio Mixares, á una legua de Castellon de la Plana, y lo mismo del Mar, está situada la Villa de Villa-Real, llamada de la Plana para distinguirla de otras que hay de su mismo nombre, á los diez y seis grados y quarenta y seis minutos de longitud, y treinta y nueve grados y cinquenta y tres minutos de latitud.

tud. La habitan mil trescientos quarenta y ocho vecinos en una Iglesia Parroquial, dedicada á San Jayme, con un Cura Rector, y buen numero de Beneficiados. Tiene un Convento de Carmelitas Calzados, otro de Monjas Dominicadas, y otro de Franciscos Descalzos, en el que se venera el Cuerpo de San Pasqual Baylon en una magnifica Capilla de buena arquitectura. Este Santo nació en el año de 1540 en la Villa de Torre hermosa, del Reyno de Aragón: sus padres fueron Martin Baylon, é Isabel Jubera de exercicio Labradores: el Santo se empleó en guardar ganado hasta la edad de veinte y quatro años que recibió el habito de religioso Francisco Descalzo en el Convento de la Villa de Elche, haciendo solemne profesion de Re-

(161)

Religioso Lego el día 2 de Febrero de 1565, cuya regla observó con la perfeccion Evangelica, distinguiendose particularmente en la devocion al Santísimo Sacramento del Altar; por cuyo motivo le llaman por antonomasia el *Santo del Sacramento*. Murió el día 17 de Mayo de 1592 á los cinquenta y dos años de edad, y veinte y ocho de Religion, previniendo antes el día, y hora en que habia de morir. Se dió principio á la causa de su Beatificacion el año de 1609: hechos, y aprobados los procesos por autoridad Apostolica, fue Beatificado por el Papa Paulo V. en 19 de Octubre de 1618. Despues se siguieron los procesos para su Canonizacion, y aprobados catorce milagros por la Sagrada Congregacion, lo declaró por Santo Alexan-

L 3

dro

dro VIII. en 16 de Octubre de 1690. Escribieron su Vida los Cronistas de su Orden, y en la General el Padre Daza; y ultimamente Fray Pasqual Salmeron, que imprimió en Madrid el año de 1785.

Es esta Villa Réalenga, y una de las seis de este Reyno que gozan de voz en la Diputacion de Valencia: celebra dos Ferias al año, la primera á ultimos de Julio, y la segunda á 25 de Noviembre, y Mercado los Sabados de cada semana. Todo su termino está plantado de olivos, moreras, almendros, viñas, y otros arboles frutales: es escaso de agua, pero si asisten las lluvias rinde mucho aceyte, vino, cañamo, algarroba, trigo, maiz, y legumbres de toda especie. La huerta es grande y deliciosa, porque toda ella se riega con el
 agua

agua del rio Mixares , y produce mucha ortaliza , y fruta de toda especie. La cosecha de la seda , y lana es grande , porque hay gran cria de ganado lanar, y cabrio.

El Fundador de esta Villa fue el Rey Don Jáyme I. de Aragón el año de 1272 que la edificó para diversion , y regalo de los Infantes , y por esto la puso el nombre de *Palacio Real* , y como fue aumentandose la poblacion , la ha quedado el nombre de *Villa Real* (*). Será siempre lamentable á los moradores de esta Villa , la epoca en que el Conde de las Torres Don Christobal Moscoso , con las Tropas de su mando salió de la Villa de

L 4

San


(*) *Viciana , Cronica , de Valencia , fol. 321.*

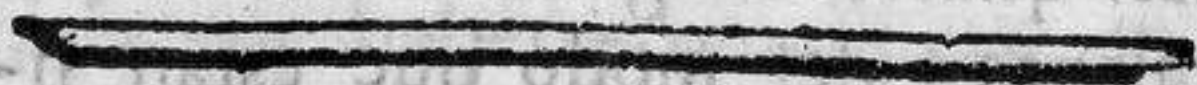
San Mateo el año de 1706 á cercarla por haberse reunido en ella gran numero de Voluntarios, que se resistieron aun mas de lo que debiera una Tropa reglada; no obstante que las Tropas del Rey Don Felipe V. estaban dentro, haciendo los malcontentos de cada casa un Castillo, y cometiendo muertes, y tantos excesos que obligó al Cura Parroco á sacar el Santísimo Sacramento, no bastando ni esto á sosegar el combate, de modo que el Conde de las Torres se vió precisado á mandar poner fuego á la Villa por quatro partes, reservando solo los Templos, y sacando las Religiosas Dominicas de su Convento. Ardió la Villa en voraces llamas, pereciendo hombres, niños, y mugeres, siendo victima del acero los que escapaban del fuego. Tiene por Armas en Escudo las

las quatro sangrientas Barras Catalanas, del modo que estan figuradas en la Estampa segunda numero diez y siete del tomo VIII.

DE

BURRIANA





VILLA

DE

BURRIANA.

EN un ameno campo , llamado con razon los *Campos de Burriana*, por ser grande , y espacioso , está situada la Villa de Burriana á los diez y seis grados y quarenta y ocho minutos de longitud , y treinta y nueve grados y cinquenta y un minutos de latitud , á media legua del Mar , y una de Castellon de la Plana , que tiene á su Norte. La habitan setecientos cinquenta y seis vecinos , en una Iglesia Parroquial con la advocacion de San Sal-

Salvador , con un Cufa Parroco , y algunos Beneficiados. Tiene un Convento de Mercenarios Calzados , un buen Hospital , y algunas Hermitas. Es Villa Real , y Encomienda de la Orden de Nuestra Señora de Montesa , cuyo valor asciende cada año á catorce mil ochocientos treinta y dos reales de vellon , y conserva algunos antiguos privilegios. Toda su espaciosa llanura está llena de arboles de varias especies: su huerta es de las mejores del Reyno , porque aunque el rio Mixares dista de ella mas de una legua , todo su término se riega con el agua de varias acequias que se toman de dicho rio. Produce trigo , aceyte , y vino solo para el consumo de sus naturales , pero bastante cañamo , seda , legumbres , y mucha fruta , y hortaliza , y una mediana cosecha de arroz en las cercanias del Mar. El

(168)

El Fundador de esta Villa fué Sicaro, Rey de España en el año de 2383 de la Creacion del Mundo; se llamó *Brijiana*, que alude á *Poblacion fuerte de Ana*, y corrupto ha quedado en *Burriana*; lo mas cierto es que la edificaron los Griegos naturales de Acaya, en memoria de una Ciudad que habia en su Pais llamada *Buris*, y por esto le pusieron su mismo nombre. Los Moros la engrandecieron, y fortificaron porque era Frontera de los Christianos de Cataluña, y la llamaron *Medinaladra*. Quando el Rey Don Jayme I. de Aragón entró en el Reyno de Valencia con un buen Exército para conquistarlo, hizo alto con él, en los campos de esta Villa, y no quiso pasar adelante hasta apoderarse de ella, y su Castillo, porque era enton-

tonces Plaza de Armas de mucha importancia, y tenían los Moros en ella una numerosa guarnición por haber sabido con mucha anticipacion el intento de la conquista. Taló el Rey Don Jayme los campos, y puso asedio á esta Villa encargandosele á su Tio Bernardo Guillen, que habia acudido con un gran numero de sus vasallos á tener parte en esta gloria: dió muchos avances á la Plaza, que fueron rebatidos de los sitiados, y recibió quatro heridas. El Castillo que mandó hacer el Rey para dominar la Plaza como era de madera, segun el estilo de aquellos tiempos, le hicieron los Moros menudas piezas con sus ingenios; pero se pasó á abrir las trincheras, y á batir el muro, que con obstinacion defendian los cercados. Los Moros

en.

enviaron mensage al Rey , ofreciendole una gran cantidad de dinero , con tal que levantase el sitio , pero el Rey , y el Consejo de Guerra , que á este fin mandó juntar , deliveraron despreciar esta proposicion , y continuar el sitio , ofreciendose Bernardo Guillen á pasar las maquinas hasta el foso , cuya azaña le costó mucha sangre , porque fue rebatido de los Moros en una salida que hicieron , y fue herido con una flecha en un muslo : acudió el Rey al socorro con el resto del Exercito , quitó la flecha del muslo del Tio , y le pidió se retirase ; pero no lo permitió su valor , diciendo que tambien podia curarse en la trinchera , como en su tienda , y continuó resistiendo á los fuegos de los Enemigos varias noches aunque fatigados los Soldados

dos , para cuyo descanso hasta el Rey se halló una noche de guardia en las trincheras : advertidos de esto los Moros , salieron con impetu , que resistió el Rey con solo nueve soldados , dando lugar á que se armase el Exercito , siguiendoles hasta meterlos en la Plaza que tuvieron que entregar los Moros. Entró en ella el Rey Don Jayme el dia 16 de Julio del año de 1233 (*). Puso en su Torre una Bandera de la Santa Cruzada , y en la Puerta principal de la Villa el Estandarte Real é inmediatamente salieron siete mil treinta y dos Mahometanos , mandandola poblar de

(*) Historia del Rey Don Jayme, cap. 68. Zurita , cap. 16. Abarca , cap. 3. num. 3.

(172)

de Christianos; y dexó el Rey por Gobernador de esta importante Plaza á Ximeno de Urrea. Aun en el dia se conservan vestigios de su antigua Fortaleza.

Don Pedro IV, tambien de Aragón, dió á esta Villa por Escudo de Armas en campo Azur tres Coronas de Oro, cuyo Privilegio se expidió en la Ciudad de Valencia á 12 de Mayo del año de 1348 (*), el qual dexo demostrado en la Estampa segunda, numero veinte y tres del tomo VIII.

Es esta Villa, Patria de Martin de Vicihana, en la que nació el año de 1502, que escribió la Cronica General del Reyno de Valencia, y otras obras con aplauso universal.

VI-

(*) Moya, fol. 69.

VILLA DE NULES.

A Un quarto de legua del Mar, en el parage que llaman el Estanque de Nules, en un dilatado llano está la Villa de Nules, á los diez y seis grados y quarenta y quatro minutos de longitud, y treinta y nueve grados y quarenta y ocho minutos de latitud, á tres leguas de Castellon de la Plana, que tiene á su Norte. Es Cabeza del Marquesado de su nombre, y uno

Tom. X. P. III. M de

de los mas considerables del Reyno de Valencia. Tiene ochocientos setenta y seis vecinos en una Iglesia Parroquial dedicada á San Bartolomé Apostol con un Cura Parroco , y algunos Beneficiados ; un Convento de Carmelitas Descalzos , y otro de Monjas de la misma Orden , un buen Hospital , y las Hermitas de San Miguél , y San Joaquin. El terreno es seco , y escaso de agua , y aunque pasa por él el rio Uxó , no le sirve de nada porque solo trae agua quando llueve ; no obstante , todo su término está plantado de moreras , olivos , viñas , y otros arboles frutales ; y en tiempo de aguas , es muy abundante en trigo , aceyte , seda , cañamo , maiz , legumbres , y vino exquisito : su Señor temporal es el Marques de Nules.

VILLA
DE
MONCOFA.

EN la orilla del Mediterraneo, cerca del rio Uxó, está situada la Villa de Moncofa, á dos leguas de la de Castellon de la Plana, y á su Mediodia en terreno llano, y delicioso, cercada de murallas, á los diez y seis grados, y quarenta y seis minutos de longitud, y treinta y nueve grados, y quarenta y seis minutos de latitud. La habitan doscientos vecinos en una Igle-

sia Parroquial, con un Cura
 Parroco, y algunos Beneficiados:
 tiene por Titular á Santa Maria
 Magdalena, cuya Imagen venia
 desde Marsella embarcada para
 el Conde de Oliva, y al pasar
 por esta Playa maritima, se pa-
 ró la embarcacion milagrosamen-
 te. A y por mas diligencias que
 hicieron no pudieron los que ve-
 nian en ella proseguir su viage:
 dieron cuenta al Conde, y hi-
 zo donacion de ella á la Parro-
 quia. Tiene dos Molinos de acey-
 te, y una Fabrica de aguar-
 diente: una Escuela de Pri-
 meras Letras, y una Hermita.
 Celebra un Mercado el Martes
 de cada semana. Su termino le
 atraviesa el rio Belcaireala; y
 le hace producir, trigo, maiz,
 vino, aceyte, fruta, y horta-
 liza: está plantado de olivos, vi-
 ñas, y arboles frutales, y los mon-
 tes

res de encinas, alcornoques, pinos, y chaparros; hay en ellos caza mayor, y menor, buenos pastos para la manutencion de su ganado, y algunas yerbas medicinales: tiene en su inmediacion quatro Estanques de agua, en donde se crian buenos pescados. La Playa está defendida por una Torre que llaman de Moncofa, para cuyo fin la mandó construir el Rey Don Felipe II. y colocar en ella el Escudo de sus Armas, ó Aguilas Imperiales: tiene dos Soldados de á Caballo, y dos de Infanteria para hacer seña así que avistan embarcaciones enemigas. Quando el Rey Don Jayme conquistó esta Villa la mandó poblar de Soldados de su Exercito á quienes dispensó varios privilegios, y como los mas eran del Principado de Cataluña, le suplicaron

(178)

les concediése por Armas las de sus antiguos Condes á lo que condescendió el Rey, desde cuyo tiempo tiene en Escudo de oro las Quatro Sangrientas Barras de Wifredo, del modo que dexo demostradas en la Estampa segunda numero diez y siete del tomo VIII. El Senor Territorial de esta Villa es el Marques de Nules.



VILLA
DE
VILLAVIEJA.

A Dos leguas de la Villa de Castellon de la Plana, en la orilla del rio Uxó, está situada la Villa de Villavieja, en la falda de la Sierra de Espadan, á los diez y seis grados, y quarenta y dos minutos de longitud, y treinta y nueve grados, y quarenta y ocho minutos de latitud. Tiene ciento ochenta y cinco vecinos en una Iglesia Parroquial dedicada á la Santisima Trinidad,

M 4

dad, con un Cura Parroco, y algunos Beneficiados. Hay una Escuela de Primeras Letras, dos Fuentes publicas, llamadas Fria, y Calda muy caudalosas, con cuyo sobrante, y las aguas del referido rio se riega la huerta, que produce mucha fruta, y hortaliza: La agua de la fuente Calda, es marcial, ó vitriolica, y muy util para varias enfermedades segun trae Monsieur Tissot, en su Tratado de Enfermedades que escribió en Frances, y traduxo al Castellano, aumentando varias notas Don Juan Galisteo y Xiorro, impreso en Madrid el año de 1776. Extramuros hay una Hermita cuyo Titular es San Sebastian, Patron de la Villa, y se celebra en ella un Mercado los Lunes. Su termino aunque corto es fertil en trigo, cebada, maiz, aceyte, vino,

no, seda, garbanzos, fruta, y hortaliza: está plantado de olivos, viñas, moreras, y arboles frutales, y los montes de encinas, pinos, y alcornoques: hay en ellos caza mayor, y menor, y buenos pastos para la manutención de su ganado.

Se hallan en esta Villa quatro Baños de agua caliente muy saludables, y por consiguiente frequentados, los dos son de la fuente llamada Calda, y los otros de pozo, cuyas aguas son mas calientes. Fue esta Villa antiguamente mayor, y estuvo situada dentro del Castillo en donde se ven algunos edificios, aunque muy arruynados por los Moros, de donde, por más que se hicieron fuertes, los desalojó el Rey Don Jayme, quedando la Poblacion quasi desierta, hasta el año de 1611, que la reedificó.

(182)

ficó, y pobló de nuevo el Marques de Nules, haciendo venir de varias partes treinta Colonos, desde cuyo tiempo es su Señor Temporal.



VI-

VILLA DE BECHI.

LA Villa de Bechi, correspondiente al Partido de Castellon de la Plana, de la que dista dos leguas, y diez y ocho de la Ciudad de Teruel en el Reyno de Aragón, á cuya Diocesi pertenece en lo espiritual, está situada en terreno llano á la orilla del rio Seco, á los diez y seis grados, y quarenta y dos minutos de longitud, y treinta y nueve grados, y cinquenta y tres minutos de latitud: la habitan trescientos ve-

ci-

cinos en una Iglesia Parroquial
 dedicada á Nuestra Señora de
 los Angeles con un Cura Par-
 roco , y algunos Beneficiados:
 se venera en ella una Imagen de
 Jesu Christo , baxo la invocacion
 de la Santísima Piedad , en quien
 han experimentado sus veci-
 nos grande amparo en sus ne-
 cesidades. Hay una Fuente muy
 abundante , y dos Hermitas , la
 una del Santísimo Christo del
 Calvario , y la otra de San An-
 tonio Abad , Patron de esta Vi-
 lla. Tiene Mercado los Miercoles
 de cada semana. Su termino le
 atraviesa el expresado rio , que
 le hace producir trigo , cebada,
 maiz , aceyte , vino , seda algar-
 roba , cañamo , fruta , y hor-
 taliza : está plantado de olivos,
 viñas , moreras , algarrobos , y
 arboles frutales , y sus montes
 de encinas , alcornoques , pinos,
 y

y algunos chaparrales : hay en ellos caza mayor , y menor , y buenos pastos para la manutencion de su ganado , especialmente lanar , que es del que mas abunda , y de que hacen un mediano comercio. El Señorío territorial de esta Villa pertenece al Marques de Ariza.



VILLA DE CHILCHES.

LA Villa de Chilches, Cabeza de la Baronía de su nombre, está situada á tres leguas de la de Castellon de la Plana, en la orilla Occidental del rio Uxó, á los diez y seis grados y quarenta y dos minutos de longitud, y treinta y nueve grados y quarenta y siete minutos de latitud. La habitan ciento y ochenta y seis vecinos en una Iglesia Parroquial con el titulo de

de Nuestra Señora de la Asun-
cion con un Cura Parroco , y
algunos Beneficiados , y una Her-
mita con la advocacion al San-
tísimo Christo de la Chunque-
ra. Su término produce trigo,
cebada , algarroba , vino , acey-
te , y seda ; y la huerta bastante
fruta , y hortaliza : está planta-
do de olivos , viñas , arboles fru-
tales , y moreras ; y sus montes,
que son de piedra negra, la mayor
parte estan cubiertos de pinos, en-
cinas , y chaparros , y en ellos
hay caza mayor , y menor , y
buenos pastos para la manuten-
cion de su ganado.

Segun denotan varias inscrip-
ciones Romanas , y sepulcros que
se han hallado , con cantaros , y
monedas de aquel tiempo , deno-
ta la fundaron los Romanos : los
Moros la amplificaron , y fortifica-
ron cercandola de altos muros , de
los

los que solo se ven en el dia algunos vestigios, y dos puertas. El Rey Don Jayme se la conquistó, y hizo poblar de Christianos, mandando fundir una Campana que colocó en su torre, la que tiene un letrero que dice: *Christus rex venit in pace, et homo factus est.* 1388. Los Moriscos del Reyno de Valencia saquearon, y quemaron la Iglesia, y la Villa, el año de 1526, degollando á muchos de sus vecinos; y el de 1583 executaron lo mismo los Moros de Africa, que hicieron un desembarco. Es su Señor temporal el Conde de Almenara.

VILLA DE ALMAZORA.

A Media legua de Castellon de la Plana , en una hermosa campiña está situada la Villa de Almazora , á los diez y seis grados y cinquenta minutos de longitud , y treinta y nueve grados y cinquenta y tres minutos de latitud , toda aislada , menos por la parte del Norte , por tener á su Mediodia , y Oriente el Mar , y al Occidente el rio Mixares , que á pocas toesas des-

Tom. X. P. III.

N

agua

aguá en el Mediterraneo. La habitan quatrocientos treinta y ocho vecinos en una Parroquia que tiene por advocacion la Natividad de Nuestra Señora, con un Cura Parroco, y algunos Beneficiados, y es Patrono de la Iglesia, y Villa, como Señor territorial, el Obispo de Tortosa. Su terreno es llano, y fertil, todo cubierto de moreras, olivos, y viñas, con una dilatada huerta llena de arboles frutales. No hay que admirar que produzca de todo lo necesario al sustento, y regalo, porque sus naturales son excelentes Labradores, y saben aprovechar bien el agua del rio Mixares; su cosecha principal es la de seda, vino, cañamo, hortaliza, y fruta. Fue esta Villa Fortaleza de importancia en tiempo de los Moros, pero el Rey Don Jayme I. de Aragón se la con-

(191)

conquistó el año de 1234 (*), asaltandola de noche, y viendose los Moros sorprendidos, huyeron de miedo, y el Rey la mandó poblar de Christianos de su Exercito, concediendoles muchos privilegios, y les dió por Escudo de Armas las Quatro Barras de sus antiguos Condes de Barcelona.

(*) Garibay, lib. 38. cap. 23.

VILLA DE ARTANA.

A Dos leguas de Castellon de la Plana, y á su Occidente, está situada la Villa de Artana, á los diez y seis grados y treinta y siete minutos de longitud, y treinta y nueve grados, y cinquenta y dos minutos de latitud, en terreno montuoso. Tiene quatrocientos cinquenta y un vecinos en una Iglesia Parroquial dedicada á San Juan Bautista con un Cura Porroco, y algunos

Be.

(193)

Beneficiados , de cuya Iglesia es Patrono el Duque de Villahermosa , Señor temporal de la Villa. Todo su termino está cubierto de moreras , olivos , almendros , y otros arboles : produce bastante trigo , cebada , panizo , legumbres , aceyte , vino , y mucha seda : la cria de ganado no es mucha ; y la cosecha principal es la del arroz. Su huerta es bastante capaz , y produce mucha , y exquisita fruta.

La fundacion de esta Villa fué por Sicro Rey de España , que la puso por nombre *Ortana* : con el discurso del tiempo , y las varias Naciones que han dominado este Reyno , se ha mudado la O en A , y ha quedado en *Artana*. Los Moros la asolaron , y destruyeron casi del todo , pero despues que la conquistó el Rey Don Jayme I. la mandó poblar

blar de Christianos el año de 1242.

Al Mediodia de esta Villa, está el Lugar de Fondiguilla de Castro con treinta vecinos, que posee el Duque de Medinacoeli; y al Occidente el de Chovar con sesenta en una Iglesia Parroquial dedicada á Santa Ana, del que es Señor temporal Don Salvador Adell: el que mas, dista una legua de esta Villa, y producen los mismos frutos sus términos.



VILLA
DE**SUERA.**

LA Villa de Suera está dividida en dos Barrios distantes el uno del otro como medio quarto de legua, que llaman Suera alta, y Suera baxa: está situada á los diez y seis grados y treinta y dos minutos de longitud, y treinta y nueve grados y cinquenta y ocho minutos de latitud, cerca del rio Mixares á tres leguas de Castellon, y á su Occidente: tiene sesenta y dos vecinos en dos Iglesias, dedicadas á Nues-

tra Señora del Rosario la del Barrio baxo , y la del alto á San Bartolome , con un solo Cura Parroco. Su termino es montuoso , pero fertil en trigo , cebada, vino , aceyte , seda , legumbres, fruta , y mucha lana por haber buena cria de ganado. En medio de estos montes se eleva uno de ellos, que llaman *Espadan* , y es de los mas altos del Reyno : en él hay muchas yerbas medicinales, y buenos pastos para ganado ; y se halla caza mayor , y menor.

Su origen es de Moros, á quienes se la ganaron los Caballeros Templarios el año de 1243 : á estos les mandó el Rey Don Jayme I. la poblasen de Christianos, y les hizo donacion de ella, lo que cumplieron encargandolo á Guillem de Anglesola , y Guillem Berenguel. El Duque de Medinacoeli es su Señor temporal,

como tambien de los Lugares de Veo que tiene veinte vecinos con Iglesia dedicada á San Marzelo ; Alcudia de Veo con treinta tambien con Parroquia que tiene por Patrono á San Miguel ; Es- lida cinquenta y cinco , con Igle- sia cuyo Titular es San Leon ; y Ahin con veinte vecinos é Igle- sia dedicada á San Ambrosio , cu- yos Pueblos estan á una legua de esta Villa , á su Occidente, y á igual distancia á su Medio- dia está el de Villamalur con treinta , que posee Don Sebas- tian de Saavedra. El terreno de todos estos Pueblos es tambien montuoso y produce los mismos frutos que el de esta Villa.

VILLA
DE
ALMENARA.

LA Villa de Almenara, Cabeza del Condado de su nombre, está situada á los diez y seis grados y treinta y siete minutos de longitud, y treinta y nueve grados y quarenta y seis minutos de latitud, á tres leguas de Castellon, á su Mediodia, y á media legua del Mar, en la falda de un monte. La habitan trescientos veinte y tres vecinos en una Iglesia Parroquial de

dedicada á los Santos Juan Evan-
gelista , y Juan Bautista , con un
Cura Parroco , y algunos Bene-
ficiados , de cuya Iglesia , como
de un Convento de Dominicos
que hay , es Patrono el Conde
de Almenara , Señor territorial
de la Villa. Tambien tiene una
Hermita , en la que se venera á
San Juan Bautista. Toda la Ju-
risdicción de ella está plantada
de muchos arboles , y viñas ; y
produce su terreno poco trigo,
y demas granos , pero bastante
aceyte , seda , y vino. La Playa
está defendida de dos Torres,
que llaman de Almenara , y del
Mardon : hay algunos Almace-
nes para guardar los generos de
embarco , y desembarco , á cu-
ya Playa acuden muchos Catala-
nes con sus barcos. La huerta es
bastante grande , y produce mucha
hortaliza , y fruta de toda especie.
El

El origen de esta Poblacion fue de una Atalaya que levantaron los Moros, y llamaron *Almanara*, desde la qual observaban los movimientos del Exercito Christiano, que se acabó de juntar en estos campos, el año de 1238 para conquistar la Ciudad de Valencia: de esta Atalaya se apoderó el Rey Don Jayme I. y la mandó fortificar con un buen Castillo, y poblar, con el animo de tener donde refugiarse en caso de que fuese derrotado de los Moros (*), de cuyo fuerte Castillo, aun se ven en el dia varios fragmentos. El Señorío temporal de esta Villa lo tiene el Conde de Almenara, como tambien el de el Lugar de Quartell que dista solo media legua

(*) Zurita, tom. 1. lib. 3. cap. 32.

gua de ella , y tiene ciento y veinte y dos vecinos con una Parroquia dedicada á Santa Ana. A igual distancia están los de Benedites con cien vecinos en una Iglesia Parroquial que tiene por Titular á Nuestra Señora de los Angeles , y posee el Marques de Belgida ; Canét llamado de Murviedro , con Iglesia dedicada á San Pedro con sesenta y quatro vecinos de Don Sebastian Saavedra ; y Benicalaf con sesenta y uno tambien con Parroquia intitulada de San Jayme, cuyo Señorío posee el Hospital general de la Ciudad de Valencia , y sus términos son fertiles como el de esta Villa.

VILLA DE MASCARELL.

LA Villa de Mascarell, es Cabeza del Marquesado de su nombre, la que está situada á los diez y seis grados y quarenta y siete minutos de longitud, y treinta y nueve grados y cinquenta minutos de latitud, á un quarto de legua del Mediterraneo, á siete leguas de la Ciudad de Valencia al Norte, y dos de Castellon de la Plana al Mediodia, en una espaciosa llanura. La ha-
bi-

bitan ciento y sesenta vecinos en una Iglesia Parroquial dedicada á Nuestra Señora de los Angeles , y San Agustín con un Cura Parroco. Toda su jurisdiccion es llana , y deliciosa , plantada de moreras , almendros , olivos , viñas , y otros arboles frutales. Es fertil en trigo , cebada , legumbres , cañamo , vino , y seda , y su huerta dá bastante hortaliza , y fruta , no solo para el consumo de sus naturales , sino tambien para extraer á otras partes. En lo espiritual corresponde esta Villa á la Silla Episcopal de Tortosa ; pero el Señorío temporal al Marques de Nules,

VILLA

DE

VALLE

DE UXÓ.

A Dos leguas de Castellon de la Plana, á su Mediodia, en las margenes del pequeño rio Uxó, á los diez y seis grados y quarenta y cinco minutos de longitud, y treinta y nueve grados y quarenta y siete minutos de latitud, está situada la Villa de Valle de Uxó, llamada del Duque por ser su Señor temporal el Duque de

de Medinacoeli: la habitan setecientos sesenta y quatro vecinos divididos en dos Iglesias Parroquiales llamadas de Arriba y de Abaxo: de esta es Tutelar Nuestra Señora de la Asuncion y de aquella el Angel Custodio, cada una con su Cura Parroco, y algunos Beneficiados. Su termino es llano, delicioso, y de los mas fertiles del Reyno, si llueve á tiempo: está todo plantado de moreras, almendros, olivos, viñas, y arboles frutales: es fertil en trigo, cebada, aceyte, seda, cañamo, legumbres, vino, hortaliza, mucha fruta, y de quanto es menester para el sustento y regalo.

VILLA DE SONEJA.

EN la orilla Occidental del río Murviedro, está situada la Villa de Soneja distante ocho leguas de Castellon de la Plana, á los diez y seis grados y veinte y tres minutos de longitud, y treinta y nueve grados y cinquenta y dos minutos de latitud. La habitan doscientos quarenta vecinos en una Iglesia Parroquial, que tiene por Patrono á San Miguel, con un Cura Parroco, y algunos

Beneficiados. Hay dos Hermitas la una dedicada á San Francisco Xavier, y la otra á el Santisimo Christo del Calvario. Su termino está plantado de olivos, viñas, y arboles frutales, y se riega con el agua del expresado rio: produce trigo, cebada, maiz, fruta, hortaliza, y mucho vino, de cuyo sobrante hacen aguardiente, en quatro Fabricas, que hay de este genero que es el principal trafico de sus habitantes. Es Villa de Señorío perteneciente al Duque de Montellano.



LUGAR

DE


ALGAR.

EN una deliciosa llanura , está situado el Lugar de Algar , á los diez y seis grados y veinte y siete minutos de longitud , y treinta y nueve grados y cinquenta y un minutos de latitud , en la falda de un monte , á seis leguas de la Ciudad de Valencia , rodeado del rio Murviedro. Le habitan ciento treinta vecinos , en una Iglesia Parroquial , dedicada á Nuestra Señora de la Merced , que gobierna con titulo de

Vicario un Religioso Mercenario Calzado. Tiene una Escuela de Primeras Letras, y otra para niñas. Aunque el Lugar está en un llano, es su termino montuoso; pero está plantado de moreras, olivos, almendros, y viñas: produce poco trigo, cebada, y legumbres, y bastante seda, algarrobas, y vino: sus montes están poblados de encinas, robles, pinos, y carrascas, y tiene buenos pastos para la cria de ganado lanar, y cabrio que hay en sus Alquerias: muchos Colmenares, y caza mayor, y menor.

No consta quando ni por quien fué fundado este Pueblo, aunque se cree ser muy antiguo, por existir algunas ruinas de tiempo de los Romanos, que denotan fué mayor su extension, que al presente. Los Moros lo

destruyeron , y habiendolo conquistado el inclyto Rey Don Jayme de Aragón, hizo donacion de él, y su termino al General del Real , y Militar Orden de la Merced, que aun tiene el Señorío temporal. El año de 1608 siendo General de esta Religion Fray Felipe Ximeran , lo pobló nuevamente con veinte y cinco familias Christianas. El Escudo de Armas de este Lugar es el mismo que tiene la Religion de la Merced , que es en Escudo partido por medio , en la parte superior una Cruz blanca , y en la inferior en campo de oro las Quatro sangrientas Barras de los Condes de Barcelona, del modo que está demostrado en la Estampa segunda numero veinte y seis del tomo VIII.



LUGAR
DE
LLOSA
DE ALMENARA.

EN la orilla del Mediterraneo, á la falda de una montaña, á tres leguas de la Villa de Castellon de la Plana, está situado el Lugar de Llosa, llamado de Almenara, por ser del Conde de este nombre, á los diez y seis grados y quarenta y un minutos de longitud, y treinta y nueve grados y quarenta y seis minutos


O 4 de

de latitud. Lo habitan ciento y cinco vecinos, en una Iglesia Parroquial dedicada á la Transfiguracion del Señor, con un Cura Parroco, y algunos Beneficiados. Hay á corta distancia de él una Fuente muy copiosa, de que se surten sus habitantes, y con su sobrante se riega la huerta, y parte de su término, que solo tiene media legua de longitud, y un quarto de legua de latitud; y le fertiliza el pequeño rio Uxó: rinde trigo, cebada, aceyte, vino, y seda, y la huerta fruta, y hortaliza: está plantado de olivos, viñas, moreras, y arboles frutales, y los montes de encinas, alcornoques, pinos, y chaparros: en ellos hay buenos pastos para la manutencion de su ganado, y caza mayor, y menor de que abunda.

La fundaron los Moriscos, y

el año de 1534 se componia de cien casas de Moros , que se convirtieron á nuestra Santa Fé ; y en el propio año se edificó la Iglesia Parroquial.

Para el resguardo de las embarcaciones hay en su Playa una Torre que llaman de Almenara, con algunos Soldados , que en viendo naves enemigas , hacen seña á los navegantes , y pescadores para que se retiren.



LUGAR

DE


GELDO.

EN la orilla del rio Murviédro, á la falda de un monte, está situado el Lugar de Geldo, á media legua de la Ciudad de Segorve, y nueve de la Villa de Castellon de la Plana, á los diez y seis grados y veinte y un minutos de longitud, y treinta y nueve grados y cinquenta y quatro minutos de latitud. Lo habitan ciento y veinte vecinos en una Iglesia Parroquial dedicada á Nuestra Señora de Misericordia.

ricordia , con un Cura Párroco. Tiene una Fuente muy caudalosa. Su término , aunque corto, es fertil en trigo , cebada , maiz, vino , aceyte , algarroba , cañamo , lino , fruta , hortaliza , y seda , que es su principal cosecha : se riega todo él con el agua del rio Palancia ; y está plantado de moreras , olivos , viñas , y arboles frutales , y sus montes de encinas , alcornoques , pinos, y algarrobos. Quando el Rey Don Jayme I. conquistó el Reyno de Valencia , tenia este Lugar corto vecindario con una Torre muy fuerte ; pero habiendo desalojado á los Moros de ella, un Capitan llamado Jorel le hizo el Rey merced de ella. El dia 22 de Septiembre del año de 1609 se publicó en la Ciudad de Valencia la Cedula Real del Rey Don Felipe III. para la expulsion de

de los Moriscos de este Reyno, y salieron de este Lugar seiscientas y diez personas para Africa, con lo que quedó quasi del todo despoblado, siendo necesario hacer venir de otra Provincia familias de Christianos Viejos para poblarlo de nuevo. Hoy es su Señor temporal el Duque de Medinacoeli.





LUGAR
DE
QUARTE
DEL SEGÓ.

EN las margenes del rio Murviedro, á quatro leguas de Castellon de la Plana, á su Occidente, se halla el Lugar de Quarte, llamado del Segó, para diferenciarlo de Quarte de Manises, del que traté en la Gobernacion de Valencia ; está situado á los diez y seis grados y treinta y tres mi-

minutos de longitud, y treinta y nueve grados y quarenta y siete minutos de latitud. Le habitan ciento y trece vecinos en una Iglesia Parroquial de la que es Patrono San Miguél con un Cura Parroco. Tiene un Convento de Servitas, una Fuente publica, y las Hermitas de Nuestra Señora del Populo, y el Santísimo Christo de la Agonia. Produce su terreno poco trigo, cebada, y legumbres; pero bastante seda, aceyte, y vino: todo él está plantado de arboles frutales, moreras, olivos, y viñas, y la huerta es bastante capaz, y abundante de hortaliza, y fruta. El Señor temporal de este Lugar es el Conde de Almenara.

LUGAR
DE
VILLATORCAZ.

ES el Lugar de Villatorcaz, Cabeza del Marquesado de su nombre, y está situado á los diez y seis grados y veinte y tres minutos de longitud, y treinta y nueve grados y cinquenta y tres minutos de latitud, á la orilla Meridional del rio Murviedro, en un pequeño llano, media legua de la Ciudad de Segorve, y seis de Castellon de la Plana. Le habitan treinta vecinos

ños en una Iglesia Parroquial. Aunque el Lugar está en llano, es su término montuoso, y lleno de moreras, olivos, almendros, viñas, robles, y encinas; es fertil en trigo, cebada, almendra, aceyte, legumbres, y mucha seda. El rio atraviesa la huerta que produce hortaliza, y fruta de toda especie: hay buenos pastos para el mantenimiento de la cria de ganado lanar, como tambien mucha caza mayor, y menor. Posee el Señorío temporal de este Lugar el Marques de Villatorcaz.



GOBERNACION

DE COFRENTES

CAPITULO XIII.

VILLA

DE

COFRENTES.

EN la frontera de Castilla, en medio de los rios Xucar, y Cabriel, en el sitio que el ultimo pierde su nombre por entrar en el primero, está situada la Villa de Cofrentes, á los diez y seis

Tom. X. P. III. P. gra-

grados y treinta y tres minutos de longitud, y treinta y nueve grados y veinte y dos minutos de latitud. Tiene doscientos veinte y tres vecinos en una Iglesia Parroquial dedicada al Patriarca San Josef, con un Cura Parroco, y algunos Beneficiados. Esta Villa es Cabeza de la Gobernacion de su nombre, y en su jurisdiccion hay doce Pueblos, en los quales se cuentan tres mil y cinquenta y quatro vecinos, comprehendidos doscientos veinte y tres que tiene Cofrentes. Esta Villa que tambien es Cabeza del Valle de su nombre, comprehende los Lugares de Xalance, con ciento y treinta vecinos: Xarafuel con quatrocientos y veinte: Teresa con quatrocientos, y Zarra con doscientos y cinquenta, que son del Duque de Gandia, y cada uno tiene

ne una Iglesia Parroquial con un Cura Parroco; y el que mas dista de Cofrentes dos leguas. Su término es montuoso, y frio, y está plantado de moreras, almendros, olivos, viñas, y otros arboles; y aunque no es muy fertil en trigo, cebada, centeno, panizo, y legumbres, y que solo dá para el preciso gasto de los naturales, lo es en seda, camuesa, vino exquisito, y pasa. Sus montes están poblados de alcornoques, robles, encinas, carrascas, pinos, y buenos pastos para la manutencion de la cria de ganado lanar, y cabrio, de cuya lana hacen un mediano comercio: hay tambien en ellos muchos Colmenares, y caza mayor, y menor. La huerta es fertil por el riego, que se hace en ella con las aguas de los dos rios mencionados, y dá mucha

hortaliza, y fruta de toda especie, particularmente pera, y manzana, que transportan á Castilla.

Los fundadores de esta Villa fueron los Romanos, que la llamaron *Conflentes*, porque vienen á unirse allí, ó confluir los dos rios. Los Moros la amplificaron, y cercaron de altos muros, y torreones, á quienes se la conquistó el Rey Don Jayme I. de Aragón, mandandola poblar de Christianos. Tiene esta Villa por Armas en Escudo la Imagen del Patriarca San Josef con el niño Jesus á su derecha, y al timbre Corona.

A una legua de esta Villa, á su Oriente, está el Lugar de Cortes de Pallás, con cien vecinos, en una Parroquia perteneciente á Don Josef Frigola, en cuyo término se cogen los mismos frutos que en el de esta Villa.

VILLA DE AYORA.

EN la raya de Castilla, á una legua del rio Xucar, está situada la Villa de Ayora, en una sierra que toma su nombre, á los quince grados y quarenta y dos minutos de longitud, y treinta y nueve grados y trece minutos de latitud. La habitan mil y doscientos vecinos en una Iglesia Parroquial de la que es Patrona Nuestra Señora de la Asuncion, y se compone de un

Vicario foráneo, con respectivas facultades, dos Curas Parrocos, y un numero grande de Beneficiados. Tiene dos Conventos, uno de Dominicos, y otro de Franciscos Descalzos, un buen Hospital con su Oratorio de Nuestra Señora de la Asuncion con un Capellan, y las Hermitas de San Josef, Santa Lucia, Santa Barbara, Nuestra Señora del Rosario, San Sebastian, San Antonio Abad, San Roque, y la del Santo Angel; y la Iglesia antigua con el titulo de la Sangre de Christo titulada antes Santa Maria la Mayor.

Su gobierno consiste en un Alcalde mayor con titulo de Gobernador, dos Alcaldes Ordinarios, quatro Regidores, dos Alguaciles Mayores, y dos Alcaldes de la Hermandad, todos los quales son nombrados por el

el Señor temporal de la Villa, que es el Duque del Infantado; por el Ayuntamiento se elige un Procurador Sindico General, y por el Comun dos Diputados, y un Sindico Personero.

Todo el término de esta Villa es montuoso, pero está bien cultivado, porque sus naturales son aplicados á la Agricultura. Está todo él lleno de moreras, olivos, viñas, y otros arboles frutales, de modo, que no se desperdicia ni un palmo de tierra: produce bastante trigo, panizo, cebada, centeno, avena, legumbres, y seda; pero poco aceyte, y cañamo. Hay copiosa cria de ganado lanar, de que hacen un buen comercio, como tambien de sus lanas; y en sus bosques hay caza mayor, y menor.

Los Romanos fundaron esta Villa, segun varias inscripciones,

nes, y la llamaron *Laora*. Con motivo de las guerras quedó despoblada y desierta, y ultimamente la poblaron los Castellanos; por esto sus Moradores hablan la lengua Castellana pura, y no la del Reyno. Su Señorío territorial pertenece á el Duque del Infantado, aunque en el dia tiene pleyto pendiente en el Consejo sobre su tanteo. Usa por Armas en Escudo un Castillo y sobre él, el nombre de Jesus abreviado, con una Palma, y en su circunferencia, un letrero que dice: *Soy de la Villa de Ayora.*

En el término de esta Villa, y á distancia de dos leguas de ella, se halla su Aldea de San Benito Abad, habitada de treinta vecinos con una Hermita en la que se venera este Santo, que es gobernada por un Alcalde Pedaneo, que nombra el Ayuntamiento de Ayora.

VILLA
DE
NAVARRÉS.

ENtre Occidente, y Mediodia de la Ciudad de Valencia, de donde dista nueve leguas, y una del rio Xucar, á su Mediodia está situada la Villa de Navarrés, habitada de doscientos sesenta y quatro vecinos, en una Iglesia Parroquial dedicada á Nuestra Señora de la Asuncion con un Cura Parroco, y algunos Beneficiados. Su término es algo montuoso, y esteril,

y

y la aplicacion de sus naturales le hace producir algo de trigo, cebada, panizo, almendra, y aceyte, siendo su principal cosecha la del vino, y seda, por estar todo él cubierto de almendros, moreras, y viñas.

Los Moros fueron los fundadores de esta Villa, y la llamaron *Nabarrii de Nabucar*, que significa florido; habiendo entrado en poder de los Christianos la amplificaron. Es esta Villa Cabeza del Marquesado de su nombre, titulo que dió el Rey Don Felipe II. á Don Galceran de Borja, Maestre de la Orden de Montesa el año de 1560, á quien sucedió Don Josef Proxita de Borja; pero hoy es su Señor territorial el Marques de Cañizar.

VILLA**DE****T O U S.**

EN la orilla del rio Xucar que corre por su Mediodia , y rodeada de montañas , á tres leguas de la Ciudad de San Felipe , está situada la Villa de Tous , Cabeza de la Baronía de su nombre , á los diez y seis grados y quatro minutos de longitud , y treinta y nueve grados y diez y seis minutos de latitud : la habitan doscientos ochenta vecinos , en una Iglesia Parroquial , de-

ñificada á San Miguel con un Cura Parroco , y algunos Beneficiados : tiene una Escuela de Primeras Letras , otra para Niñas , y extramuros una Hermita. Aunque su termino es aspero y montuoso , le hace fertil el riego de los rios Xucar , y Escalona , y produce trigo , cebada , maiz , algarroba , vino , seda , y miel : está plantado de viñas , moreras , y algarrobos , y los montes de encinas , alcornoques , pinos y charros , y en ellos se halla caza mayor , y menor , y buenos pastos para la manutencion de su ganado lanar , y cabrio : tambien hay Colmenares , y mucho Esparto , que labran sus vecinos , y tambien se ocupan en hacer Carbon ; llevando á vender uno , y otro á la Ciudad de Valencia , y Lugares circunvecinos.

Los Moros fundaron esta Villa,

lla , fortificandola con un gran Castillo , en que se defendieron vigorosamente ; pero al fin lo ganó todo por asalto el Rey Don Jayme , con gran perdida de una y otra parte , y mandó poblar la Villa de Christianos , aunque quedaron , muchos Moriscos. El Rey Don Jayme hizo merced de ella á un Caballero llamado Zapata , cuyo apellido dexó y tomó el de Tous : despues perteneció por herencia á á la familia de Joan , y ultimamente á la de Castellví , Conde de Carlét , que despues de la expulsion de los Moriscos , la pobló de nuevo el año de 1613 con veinte y quatro Colonos : tambien pobló la Aldea de Terra bona con quatro familias que á pocos años la desampararon pasando á Tous , de cuya Villa es Señor temporal el Conde de Car-

Carlét. Tiene esta Villa por Armas una Torre con tres Almenas sostenido el Escudo de dos Leones , y al timbre Corona , de la que sale medio Cuerpo de un Unicornio.



VILLA DE BICORP.

LA Villa de Bicorp , Cabeza del Condado de su nombre , y tambien del Castelar , está situada á los quince grados y cinquenta y siete minutos de longitud , y treinta y nueve grados y diez minutos de latitud , á nueve leguas de la Ciudad de Valencia , cercada de altas montañas. Tiene noventa vecinos en una Iglesia Parroquial dedicada á San Juan Evangelista , con un Cura

ra Parroco. Todo su término es montuoso ; pero sus valles están llenos de moreras , olivos , almendros , y viñas. Aunque produce poco trigo , maiz , y legumbres , es grande la cosecha de aceyre , seda , y vino.

Su primera fundacion fue de Moros del Linage de *Idris* , que en lengua Arabiga significaba *Jonás*. Habiendo conquistado esta tierra el Rey Don Jayme I. de Aragon la halló desierta , y la mandó poblar de Christianos.

Cerca de esta Villa están los Lugares de Benidriz con veinte y seis vecinos , y con sesenta y seis el de Quesa , llamado Castellar desde el año de 1604 , con permiso del Rey Don Felipe III. que lo hizo Cabeza del Condado de su nombre á favor de Don Luis Castellár de Vilanova , para perpetuar la memoria de su

linage , que habia finalizado en la linea masculina ; cuyo Condado , compuesto de estos dos Lugares , lo posee tambien el Conde de Bicorp , Señor territorial de los tres Pueblos.

Es Cabeza de la Baronía de su nombre el Lugar de Millares , habitado de ciento y diez vecinos en una Iglesia Parroquial dedicada á San Salvador perteneciente á la Marquesa de la Mina : está al Norte de esta Villa , á dos leguas de distancia , y sus campos dan los mismos frutos que los de Bicorp.

GOBERNACION

DE MONTESA

CAPITULO XIV.

VILLA

DE

MONTESA.

A Dos leguas de la Ciudad de San Felipe , á los diez y seis grados y nueve minutos de longitud , y treinta y nueve grados y un minutos de latitud , y á su Occidente , está la Villa de Mon-

Montesa en la orilla del rio de su nombre, con un fuerte Castillo, situada en el repecho de un monte: su término está plantado de arboles frutales, y moreras: produce mucho trigo, cebada, aceyte, algarroba, miel, cera, y mucha seda: hay gran cria de ganado lanar, y cabrio, y en sus montes mucha caza mayor, y menor: hay tambien inmediata á esta Villa una Fuente de Sal muy cristalina. Es Cabeza de su Inclita Orden Militar, y de la Gobernacion de su nombre: su jurisdiccion, que alcanza quince leguas, consta de diez y siete Poblaciones, y varias Casas de Campo, en ellas hay tres mil sesenta y cinco vecinos, comprehendidos ciento y cinquenta y uno que tiene Montesa en una Parroquia, cuyo Patronato pertenece á la misma

Orden. La Titular de esta Iglesia es Nuestra Señora de la Asunción, llamada vulgarmente la Virgen del Altar Mayor, con un Cura.

Fundaron esta Villa los Romanos: fue en su tiempo Ciudad populosa, y de importancia, y en el de los Moros Plaza fuerte, y de las considerables de este Reyno con su gran castillo, que era el refugio de los Mahometanos del Reyno de Valencia, que acaudillados de Alasdrach pretendian recuperar este Reyno, con asistencia de los Reyes Moros de Granada, Murcia, y Marruecos: Alasdrach fue muerto en una batalla, que le dió el Rey Don Pedro III. de Aragón en el año de 1277 junto á Alcoy, y los Moros puestos en vergonzosa huida, se retiraron en número de treinta mil al Castillo, y Villa de

de Montesa. Determinó el Rey Don Pedro continuar la guerra á toda costa contra los rebeldes Moros de Valencia, y como la principal Fortaleza que en este Reyno les habia quedado, era la de Montesa en donde estaba la mayor fuerza de ellos, resolvió cercarlos, y apoderarse de ella: pasó el Rey con su Exército, y sitió la Villa, cercandola de tal modo que no podia salir nadie, ni entrar socorro en ella: hubo varios abances de una y otra parte; pero al fin viendo los Moros la constancia de los Christianos, prometieron la entrega de la Plaza, y Castillo que no cumplieron avisados que venia el Rey de Marruecos en su socorro. El Rey Don Pedro mandó continuar el asedio, y llamó á todos los Pueblos de su Corona para esperar el de Marruecos, y

acabar de conquistar el Reyno de Valencia: concurrieron prontos con grandes socorros, y sabiendo ser engaño la venida del de Marruecos, embistió la Plaza por todos lados con un asalto general y aunque la resistencia fue grande, tuvieron los Moros que rendirse á discrepcion, entregandose al Rey Don Pedro el mismo año de 1277 haciendo lo mismo los pueblos comarcanos, que mandó el Rey poblar de Christianos, cuyos términos repartió entre los que mas se señalaron en esta guerra. El Rey Don Alonso III. de Aragón amplificó esta Villa el año de 1289, cercandola de fuertes muros, y concediendo grandes privilegios á sus vecinos.

Fue esta Villa escogida para Cabeza de la Orden Militar de Montesa por el Rey Don Jayme

me

me II. de Aragón, con motivo de haber el Pontifice Clemente V. extinguido la antigua Religion de los Templarios el año de 1312 á 2 del mes de Mayo, disponiendo de los bienes de ella á favor de la de San Juan; pero resistiendolo el Rey de Aragón solicitó reverente con el Papa se agregasen las rentas á la de Montesa, que pretendia fundar, y no pudo conseguirlo hasta en tiempo del Papa Juan XXII. sucesor de Clemente por Bula de 10 de Junio de 1317 por la qual aprovó, y confirmó esta Orden como lo tenia deseado, y para el efecto hizo el Rey venir á Barcelona á el Maestre de Calatrava Frey Don Gonzalo Gomez, para que en su nombre admitiese á la Religion Freyles Caballeros, y Freyles Clerigos, y fundase el Convento; dispusose el

el orden , y ajustaronse las dependencias , y dudas que se habian suscitado. Dispuesto todo, el Rey señaló dia , y lugar para la fundacion , y para que recibiesen el Habito los Caballeros que habia elegido , que fue el Domingo 22 de Julio del año de 1319 ; y el lugar , la Catedral de Barcelona : acudió el Rey con el Comendador de Calatrava , y toda su Corte , y despues de celebrarse la Misa , dió el Comendador en nombre del Maestro el Habito á Don Guillen de Eril , Don Galceran de Bellera , y Don Grimau de Aroles , que eran de la Orden de San Juan , y de lo mas calificado de Cataluña : luego les admitió á la Profesion el Reverendisimo Abad de Santas Cruces que habia celebrado la Misa , y tenia el poder de su Santidad ; con cuya auto-
ri-

ridad nombró despues de la Profesión Maestre, y Suprema Cabeza de la Orden de Montesa á Don Guillen de Eril: luego el Rey presentó al nuevo Maestre ocho Caballeros para que les admitiése á la Religion, y diese el Habito, como se executó: fueron estos primeros Religiosos Don Bernardo de Monsonis, Don Berenguer de Eril, Don Bernardo de Aramont, Don Guillen de Aguilar, Don Bernardo Roca, Don Berenguer de Torrent, Don Arnaldo de Perdiza, y Don Pedro de Aragón hermano del Rey, quedando con esto fundada esta Orden con el título de Nuestra Señora de Montesa (*) que tomó por divisa una Cruz negra.

El

(*) Samper, *Histor. de Montesa.*
tom. I. num. 279.

El Rey Don Pedro II. de Aragón habia fundado la Orden Militar de San Jorge de Alfama, y su Sacro Monasterio en 24 de Septiembre del año 1202 en el Castillo de Alfama, á la orilla del mar cerca de Tortosa, siendo su primer Maestre Frey Don Juan de Almenara, y el ultimo Frey Don Ramon de Ripollés, que en atencion á la pobreza de su Orden, y á instancias del Rey Don Martin de Aragón, renunció el Maestrazgo en 24 de Enero del año 1400, en manos del Antipapa Benedicto XIII, llamado Pedro de Luna, entonces recibido por verdadero Papa en Aragón: Don Ramon de Ripollés, mientras vivió se mantuvo con el título de Comendador Mayor de Alfama, y con esto agregó el Rey Don Martin, esta Orden á la Militar de Nuestra Señora de Montesa,

cor

con todas sus casas, y posesiones, y desde este tiempo se apellidó esta Religion de Nuestra Señora de Montesa, y San Jorge de Alfama, para que no se perdiese su nombre primitivo. La divisa de la Orden de San Jorge era Habito blanco, y Cruz roxa llana; y la de Montesa una Cruz negra como se ha dicho; pero desde esta incorporacion tomaron los Religiosos de Montesa la Cruz colorada de Gules que tenian los Caballeros de San Jorge, y dexaron la negra (*): Esta Cruz colorada es semejante á la de los Trinitarios Calzados, pero toda roxa, y fue aprobada por Benedicto XIII. y despues confirmada por

(*) Campomanes, *Histor. de los Templarios*, fol. 279. Mariana, tom. 1. cap. 16. fol. 768. col. 2.

por Martino V. en el año 1410. cuyo Escudo de Armas usa tambien la Villa, y está figurado en la Estampa segunda, número veinte y cinco del tomo VIII.

Tuvo diez y nueve Maestres desde Frey Don Guillen Eril, que fue el primero (*) en 22 de Julio del año 1319, hasta Frey Don Pedro Luis Galceran de Borja, hijo del Duque de Gandia, que renunció la Dignidad Maestral en manos del Pontifice, para que entrase en la Corona Real como las demás, Reynando Don Felipe II., como se hizo por Bula de Sixto V. en 15 de Marzo de 1587 tomando la posesion el Rey en 8. de Diciembre del mismo año, y dándole á Don Pedro Luis, el


Vir-

(*) Samper, tom. 1. num. 279.

Virreynato de Cataluña.

Tiene esta Orden trece Encomiendas, que rentan veinte y tres mil Ducados anuales: y las Dignidades son Comendador mayor, Clavero, Prior, y Sacristan; y tambien siete Prioratos. El Convento, y Casa de esta Villa era la principal, fuerte, y suntuosa, con tres algibes, y buenos jardines: el sitio donde estaba era áspero, pero lleno de naranjos, y cipreses, en las cumbres de un collado, sobre un peñasco: en ella asistia, y tenia su residencia el Prior, diez y ocho Freyles, y catorce Caballeros, para el culto del Coro, y demas regias funciones de su Templo; pero fue este arruinado por el terrible terremoto del dia 23 de Marzo de 1748 entre cuyas ruinas perecieron los mas de los Conventuales, y mu-

muchos sirvientes , por cuyo motivo á expensas de Nuestro Rey Don Carlos III. se fabricó un gran Convento en la Ciudad de Valencia , que costó ciento y setenta y seis mil pesos , en donde reside el Prior , y sus Caballeros.



VILLA

DE

MOXENTE.

A Una legua de la raya de Castilla, y á igual distancia de Montesa, en piso llano á la falda de un monte, en la orilla del rio Montesa, está la Villa de Moxente á los diez y seis grados y un minutos de longitud, y treinta y ocho grados y treinta y ocho minutos de latitud. Tiene quatrocientos y nueve vecinos en una Parroquia de la que es Patrono San Pedro con

con un Cura, y algunos Beneficiados: un Convento de Franciscos Observantes con el título de San Antonio; un Hospital, y algunas Hermitas. Su Señor temporal es el Marqués de la Romana. Su término es la mayor parte quebrado, pero delicioso por estar todo lleno de moreras, olivos, viñas, y toda especie de arboles frutales: ríegan su vega las aguas de un pantano, y las de los rios Montesa, y Canals con las que muelen algunos Molinos arineros: se coge en él poco trigo, cebada, panizo, y centeno; pero bastante seda, aceyte, vino, muchos higos, y pimientos: en sus montes hay abundantes, y buenos pastos para la manutencion del ganado lanar, y cabrio, de que hay gran cria.

La fundaron los Moros, á quienes se la quitó el Rey Don Jay-

Jayme I. de Aragón el año de 1259,
 que la pobló de Christianos de su
 Exercito (*) mandando cercar la
 Villa, y fabricar un Castillo pa-
 ra su defensa, del qual aun se
 ven algunos fragmentos.

EN GUERRA

(*) **Mendez de Silva, cap. 33.**
fol. 167.

Tom. X. P. III R VI.

VILLA
DE
ENGUERA.

LA Villa de Enguera está situada en un llano , á los diez y seis grados, y tres minutos de longitud, y treinta y nueve grados , y cinco minutos de latitud , á diez leguas de la Ciudad de Valencia entre Occidente , y Mediodia , y á una de la Villa de Montesa á su Occidente. Tiene setecientos noventa y un vecinos en una Iglesia Parroquial dedicada á un Santísimo Christo con el titulo de la **San.**

Sangre de Christo, y por Patrono á San Miguel, con un Cura Parroco y algunos Beneficiados. Hay asimismo un Convento de Carmelitas Calzados, con la advocacion de San Josef, y Santa Ana, un Hospital, algunas Hermitas, y dos Fabricas de estameñas, y paños comunes, y no hay mas manufacturas porque sus naturales los mas son Labradores: su Señor temporal es el Conde de Puñonrostro. La Campiña está toda cubierta de olivos, y moreras, y sin embargo de ser escasa de agua, si llueve produce mucho trigo, cebada; aceyte, avas, maiz, otras legumbres, y vino en abundancia: los mas de sus vecinos á su tiempo se dedican al cultivo de la seda de que hacen un gran comercio: en sus montes hay muchos, y buenos pastos para el mantenimien-

to de la cria de ganado lanar, y cabrio que hay. Despues de la conquista sus primeros fundadores fueron Castellanos á quienes concedió permiso el Rey Don Jayme I. de Aragón señalandoles término, y concediendoles muchos privilegios.




VILLA
DE
FUENTE
LA HIGUERA.

EN la orilla de un arroyo, que toma el nombre del rio Montesa, está la Villa de Fuente la Higuera, á los quince grados y cinquenta y seis minutos de longitud, y treinta y ocho grados y cinquenta y cinco minutos de latitud. Es la primera Poblacion que se encuentra entrando en el Reyno de Valencia por la parte

de Castilla, de cuya raya solo dista media legua, y tres de la Villa de Montesa que está á su Oriente. La habitan quatrocientos vecinos en una Iglesia Parroquial que tiene por Titular á Nuestra Señora de Gracia con un Cura Parroco, y algunos Beneficiados: tiene un buen Hospital para enfermos, y peregrinos, quatro Fuentes publicas dentro de la Poblacion, y muchas en su término: su Señor territorial es el Marqués de Dosaguas. El terreno aunque no es muy abundante de agua, está plantado de olivos, viñas, moreras, higueras, y otros arboles frutales: produce trigo, cebada, legumbres, miel exquisita, y mucho vino de buena calidad. En su distrito está la division de los términos de la Villa de Moxente, en cuyo sitio se halla el camino nuevo

vo para Madrid donde hay un
 Puente grande, y hermoso de can-
 teria, que cruza el barranco que
 llaman de Valmelos: otro Puen-
 te hay sobre el barranco del Es-
 tanquero, y otro sobre la ram-
 bla de Cañoles, que viene del
 término de Almansa. Esta Villa
 tiene por Armas en Escudo una
 Higuera, y una Fuente, merced
 que hizo á sus vecinos quando
 la pobló de Christianos el Incl-
 to Rey Don Jayme.





VILLA

DE

VALLADA.

A Los diez y seis grados , y quatro minutos de longitud , y treinta y ocho grados , y cinquenta y nueve minutos de latitud , á una legua de Montesa , á su Mediodia , y á doce de la Ciudad de Valencia , está situada la Villa de Vallada en un llano á la falda de un monte , y margenes del rio Montesa. La habitan doscientos quarenta y quatro vecinos en una Iglesia Parroquial que tiene por

Ti.

Títular á San Bartolome Apostol, y por Patrono á San Juan Bautista, con un Cura Parroco, que es de la Orden de Montesa, á cuya Inclita Religion pertenece, agregada á la Cámara Magistral. Todo su territorio, y vega está vestida de algarrobos, moreras, olivos, almendros, y viñas: produce bastante aceyte, seda, vino, algo de trigo, maiz, y legumbres. Tiene dentro de la Villa una Fuente tan caudalosa que despues de haber abastecido á todos sus vecinos, de su sobrante se riegan muchas huertas. En los montes de su distrito se mantiene mucho ganado lanar, y cabrio, porque abundan de buenos pastos; y tambien hay en ellos bastante caza.

Es Poblacion muy antigua, pero no consta la epoca de su fundacion, y solo se halla que fue aumentada, y poblada casi de nue-

vo

(162)

vo por el Rey Don Alonso III. de Aragón el año de 1289. teniendo entonces solo el nombre de Lugar; y que la caracterizó con el titulo de Villa Don Pedro Luis Galzeran de Borja, Gran Maestro de la Orden de Montesa el año de 1547. Tiene por Armas en Escudo la Cruz colorada de Gules de su Orden, del modo que están demostradas en la segunda Estampa, numero veinte y cinco del tomo VIII. En su termino, y no lexos de la Villa hay dos abundantes Fuentes, diferentes en virtud, porque la una es agua dulce, y la otra salada.

VILLA DE SUMACARCEL.

EN la orilla Meridional del rio Xucar , á tres leguas de la Villa de Montesa , á su Norte , está situada la Villa de Sumacarcel , Cabeza del Condado de su nombre , á los diez y seis grados y nueve minutos de longitud , y treinta y nueve grados y trece minutos de latitud , á siete leguas de la Ciudad de Valencia. La habitan ciento y veinte y nueve vecinos en una Iglesia Parroquial,

cu-

cuyos Patronos son San Nicolas de Bari, y San Antonio Abad, con un Cura, un Teniente, y un Beneficiado. El Patrimonio de esta Iglesia, y el Señorío temporal de la Villa, es del Conde de Sumacarcel, y es precisa circunstancia, y voluntad del fundador de este Estado, que no puedan heredar las hembras, sino los varones; desde la conquista lo está poseyendo la Ilustre familia de los Crespins, siempre de varon en varon. Celebra esta Villa una Feria todos los años el dia seis de Agosto por privilegio Real: tiene una mediana Plaza, y dos Fuentes publicas muy abundantes, la una llamada de la Teja, y la otra del Santo Christo: sobre el Xucar no hay ninguna puente, sino una barca para pasarle. El terreno es arenisco, pero el continuo afan de sus na-

tu-

turales le hace producir algun trigo, cebada, maiz, arroz, vino, aceyte, y mucha seda por estar plantado de moreras, y olivos. La huerta es muy grande, y sin embargo de regarse toda ella con el agua del rio Xucar, es el terreno de tan poca substancia, que es menester toda la aplicacion del Labrador para hacerla producir: las moreras, y otros arboles que se plantan, nacen con mucha facilidad; pero con la misma mueren, sin que se haya podido descubrir la causa. Sus montes están llenos de pinos, algarrobos, encinas, y otros arboles, y yerbas medicinales con mucho pasto para la manutencion de la gran cria de ganado que hay: abunda en caza mayor, y menor.

A unos dos mil pasos de este Pueblo, hay un monte muy ele-

elevado, y escarpado con vestigios de haber habido un gran Castillo, y otros grandes edificios: todo el monte estaba rodeado de una alta muralla con sus torres, y cubos á trechos, con un puente levadizo, que segun su construccion denota haber sido Pueblo fundado por los Romanos. Los Moros se hicieron fuertes en este Castillo, pero no pudieron resistir al valor del Rey Don Jayme I. de Aragón, que los desalojó apoderandose de él, mandando poblar la Villa de Christianos: llegó á ser Pueblo grande habitado de mas de quinientos vecinos; pero una inundacion del Xucar lo reduxo al estado en que hoy se halla.

Al Mediodia de esta Villa, y á una legua de distancia están situados los Lugares de Bolbaite con noventa vecinos, en una

una Iglesia Parroquial dedicada á San Francisco de Paula ; y Alcudia de Crespins tambien con su Parroquia que tiene por Patrono á San Onofre ; de este es Señor temporal el Conde de Orgaz , y de aquél el Marqués de la Casta ; y los frutos que produce su terreno son los mismos que los que se cogen en el de esta Villa.

VILLA
DE**ANNA.**

La Villa de Anna, es Cabeza del Condado de su nombre, y esta situada á los diez y seis grados y siete minutos de longitud, y treinta y nueve grados, y cinco minutos de latitud, en una llanura, cerca de un barranco que llaman del *Salto*, habitada de ciento ochenta vecinos en una Iglesia Parroquial dedicada á Nuestra Señora de la Concepcion cuyo Patrono es San Antonio Abad:

tie-

tienè un Hospital, una Hermita,
 una Escuela de Primeras Letras,
 tres Batanes, un Molino de pa-
 pel de estraza, y un Martinete.
 Su termino está plantado de mo-
 reras, nogales, algarrobos, oli-
 vos, y almendros; y es finalmente
 una amena huerta que produce
 trigo, cebada, panizo, aceyte, vi-
 no, legumbres, hortaliza, fru-
 ta, y mucha seda. Todo se riega
 con las aguas de mas de cinquenta
 Fuentes que hay en él, y
 sus sobrantes van por delante del
 Palacio del Señor de esta Villa,
 (que en el dia lo es el Conde
 de Pañonrostro) y precipitan-
 dose por una escalera de piedra,
 forman una hermosa cascada, y
 van á parar en el barranco, en
 donde están los molinos y bara-
 nes. El Rey Don Felipe III. dió
 esta Villa con título de Conda-
 do á Don Fernando Pujadas de

Borja el año de 1604.

El Lugar de Sallent está al Oriente de esta Villa, á una legua de distancia: tiene treinta vecinos en una Iglesia Parroquial dedicada, á Nuestra Señora de la Concepcion. Es su Señor temporal el Marqués de Belgida.



UNIVERSIDAD DE AGULLENTE.

LA Universidad de Agullente está situada á los diez y seis grados y doce minutos de longitud, y treinta y ocho grados y cinquenta y seis minutos de latitud, á dos leguas de la Villa de Montesa á su Mediodia, en las margenes del rio Albayda. Antiguamente fue de la jurisdiccion, y Señorío de Onteniente; pero hoy es Universidad Realenga, y le dió este tí-

tulo el Rey Don Felipe II., la qual como he dicho en la descripción del Reyno, es menos que Villa, y mas que Lugar. Tiene doscientos veinte y cinco vecinos en una Iglesia Parroquial que tiene por Tutelar á San Bartolomé Apostol, y por Patrono á San Vicente Ferrer, con un Cura Parroco, y un Convento de Dominicos: su término está plantado de arboles frutales, y viñas, y produce algun trigo, cebada, maiz, legumbres, fruta, mucho aceyte, vino, y seda de buena calidad, y lana.

UNI-

UNIVERSIDAD
D E
ALFAFARA.

AL pie de una sierra, en terreno llano está situada la Universidad de Alfafara á tres leguas de la Villa de Montesa, á cuyo Partido corresponde, á los diez y seis grados y doce minutos de longitud, y treinta y ocho grados y cinquenta y dos minutos de latitud. Es Realenga, y la habitan ciento y cinquenta vecinos en una Iglesia Parroquial, que tiene por Titular la

Transfiguración del Señor, y por Patrona á Santa Cecilia con un Cura Rector. Hay una Fuente pública, cuyo manantial sale de una cueva, que se halla en la sierra arriba dicha, y una Hermita dedicada á la Santa Cruz, y Nuestra Señora de la Luz. Su jurisdiccion tiene una legua de longitud, y otra de latitud, y se riega con el agua de un arroyo la qual hace producir trigo, cebada, maíz, vino, aceyte, seda, nueces, fruta, y hortaliza: está plantada de olivos, viñas, moreras, y arboles frutales, y sus montes de encinas, alcornoques, pinos, y chaparros, en los que hay caza mayor, y menor, y buenos pastos para la manutencion de su ganado. El año de 1632, mandó amplificar esta Poblacion el Rey Don Felipe IV. concediendo la

ti-

título de Universidad, desde
cuyo tiempo es Realenga, y co-
mo tal está agregada á la Real
Corona.

DE

CHEL A.

EL



 LUGAR

DE

CHELA.

EL Lugar de Chela que es Cabeza de la Baronía de su nombre, está situado al pie de una montaña no muy elevada á una legua de la Villa de Montesa , y á su Norte , á los diez y seis grados y seis minutos de longitud, y treinta y nueve grados y siete minutos de latitud. Le habitan ciento y un vecinos en una Parroquia dedicada á Nuestra Señora de Gracia , con un Cura , y algu-

nos

nos Beneficiados. Dentro del Lugar no hay fuente ninguna; pero á pocos pasos se hallan dos llamadas de la Teja, y del Chorro, bastante copiosas; y en su término hay otras muchas. Ha pertenecido este Lugar antiguamente al Ducado de Gandia: despues pasó al Conde de Sellent, pero hoy es su Señor territorial el Marqués de Belgida. A unos cinquenta pasos de la Poblacion pasa un arroyo bastante caudaloso en Invierno, aunque no lo es tanto en Verano, trae agua suficiente para regar las huertas, que producen toda especie de hortaliza, y fruta. Aunque su terreno es de secano no dexa de abundar en trigo, panizo, legumbres, y mucha seda: hay en su término una Fuente salada bastante copiosa, de que se hace Sal blanca en extremo: hay dos Batanes, un Mo-

li.

lino arinero, y otro de aceyte.

No consta su fundacion; pero denotan mucha antigüedad varios vestigios, y pedazos de muralla antigua que hay como tambien las ruinas de un Castillo que habia á la parte de Oriente; y la Parroquia vieja que estaba en medio de la montaña, la que se hizo nueva en el centro de la Poblacion, por hallarse destruida la otra.

A una legua, y al Oriente de este Lugar, estan los de Alcantara con cinquenta vecinos en una Iglesia Parroquial dedicada á Nuestra Señora de la Concepcion Benegida con treinta en una Iglesia Parroquial dedicada á Nuestra Señora de la Asuncion, de los que es Señor temporal el Conde de Almenara: Carcel con setenta en una Iglesia Parroquial que tiene por Patrona á Nuestra
Se-

Señora de la Asuncion del que lo es Don Vicente Cucaló; y Cotes con treinta del Marqués de Ariza, el que tambien tiene Iglesia Parroquial dedicada á San Miguel.

FIN DEL TOMO X.

IN.

INDICE

ALFABETICO

DE LAS CIUDADES, VILLAS,
y Lugares mas famosos, que se
contienen en esta tercera
parte del Reyno de
Valencia.

A Gres	Pag. 50.
Agullent	271.
Ayora	225.
Alberique	88.
Alcacer	139.
Alcira	78.
Alcoy	28.
Alcolea	70.
Alcudia de Carlet	106.
Alfabé	132.
Alfafara	273.
Algar	208.
Algemesí	122.
Al-	

Almazora	189.
Almenara	198.
Almusafes	130.
Anna	268.
Artana	192.
Bechi	183.
Bellinova	62.
Benidorm	38.
Benifayó de Falcó	84.
Benifallim	76.
Benimodo	150.
Biar	15.
Bicorp	235.
Burriana	166.
Carcaxente	112.
Carlet	109.
Castalla	7.
Castellon de la Plana	152.
Catadau	147.
Chela	276.
Chilches	186.
Cofrentes	221.
Concentayna	53.
Corvera	91.
	Cu-

Cullera	94.
Enguera	254.
Fuente la Higuera	257.
Geldo	214.
Gorga	67.
Guadasuar	128.
Ibi	20.
Llosa de Almenara	211.
Lombay	103.
Mascarell	202.
Moncofa	175.
Montesa	238.
Montroy	141.
Moxente	251.
Muro	59.
Navarrés	229.
Nules	173.
Onil	12.
Penaguila	34.
Picacen	143.
Planes	64.
Quarte del Segó	217.
Real	136.
Relleu	73.
	Se-

Sella	47.
Silla	118.
Sollana	145.
Soneja	206.
Sueca	99.
Suera	195.
Sumacarcel	263.
Tibi	25.
Tous	231.
Turis	125.
Vallada	260.
Valle de Uxó	204.
Villajoyosa	42.
Villa-Real	159.
Villatorcaz	219.
Villavieja	179.
Xixona	I.

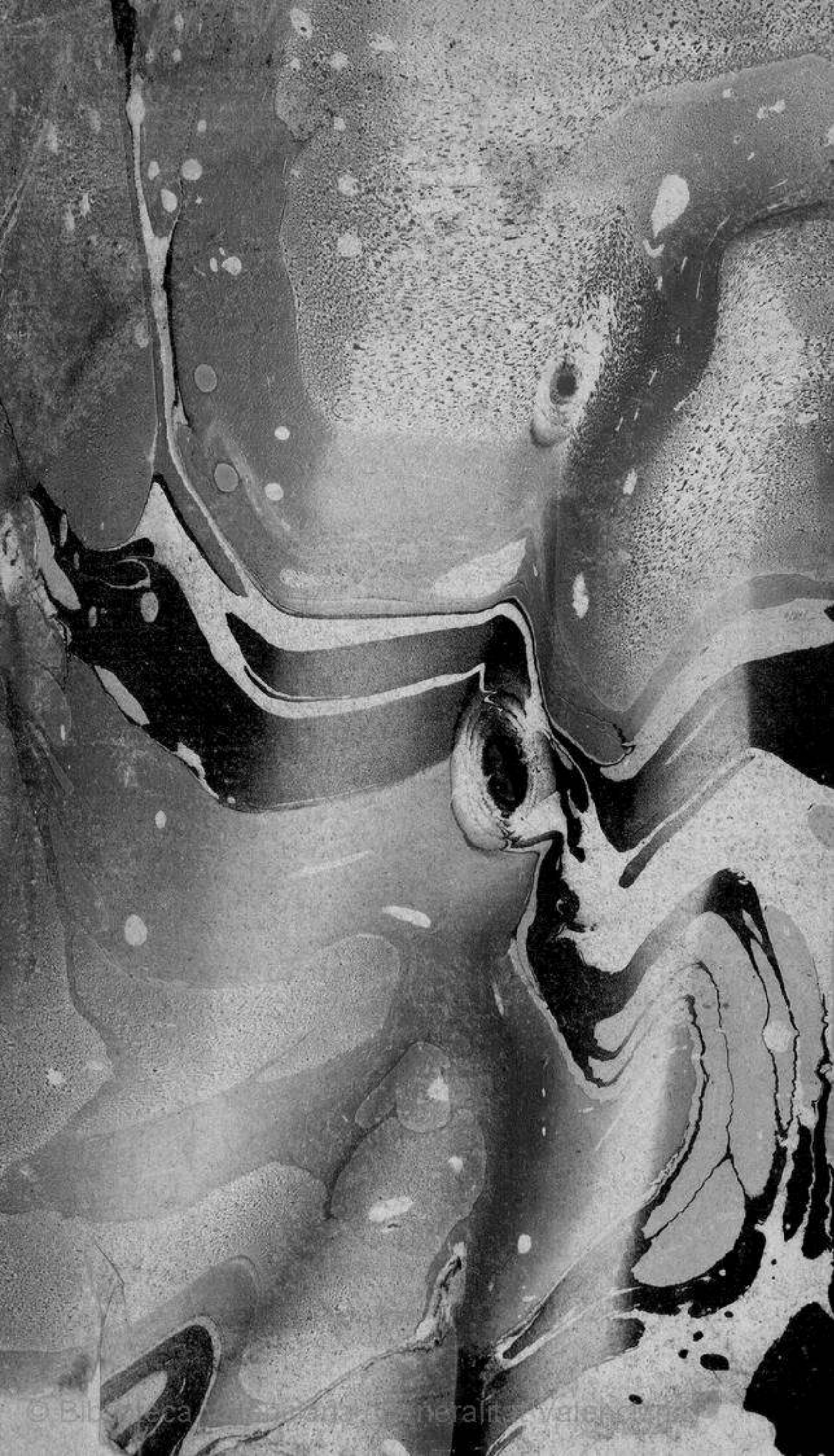
Se hallará con los ocho tomos antecedentes del Atlante Español, ó Descripción General de España que hasta ahora se han publicado, con laminas finas, en la Libreria de Corominas, calle de las Carretas.

En la misma Libreria se encontrará del propio Autor los dos tomos de Dirección General de Cartas, en forma de Diccionario.

Tambien se hallará la Guia General de Postas, que cada año sale nueva, añadidas las novedades ocurridas en las Carretas, con un nuevo Mapa.


13.000-





3 1000005091981



Biblioteca  Valenciana



ATLAN
ESPAÑA