





R (Ms)


366













1960

Sala Reservada 61<sup>o</sup> 8 - 2



X Sala 2<sup>a</sup> 3-6-



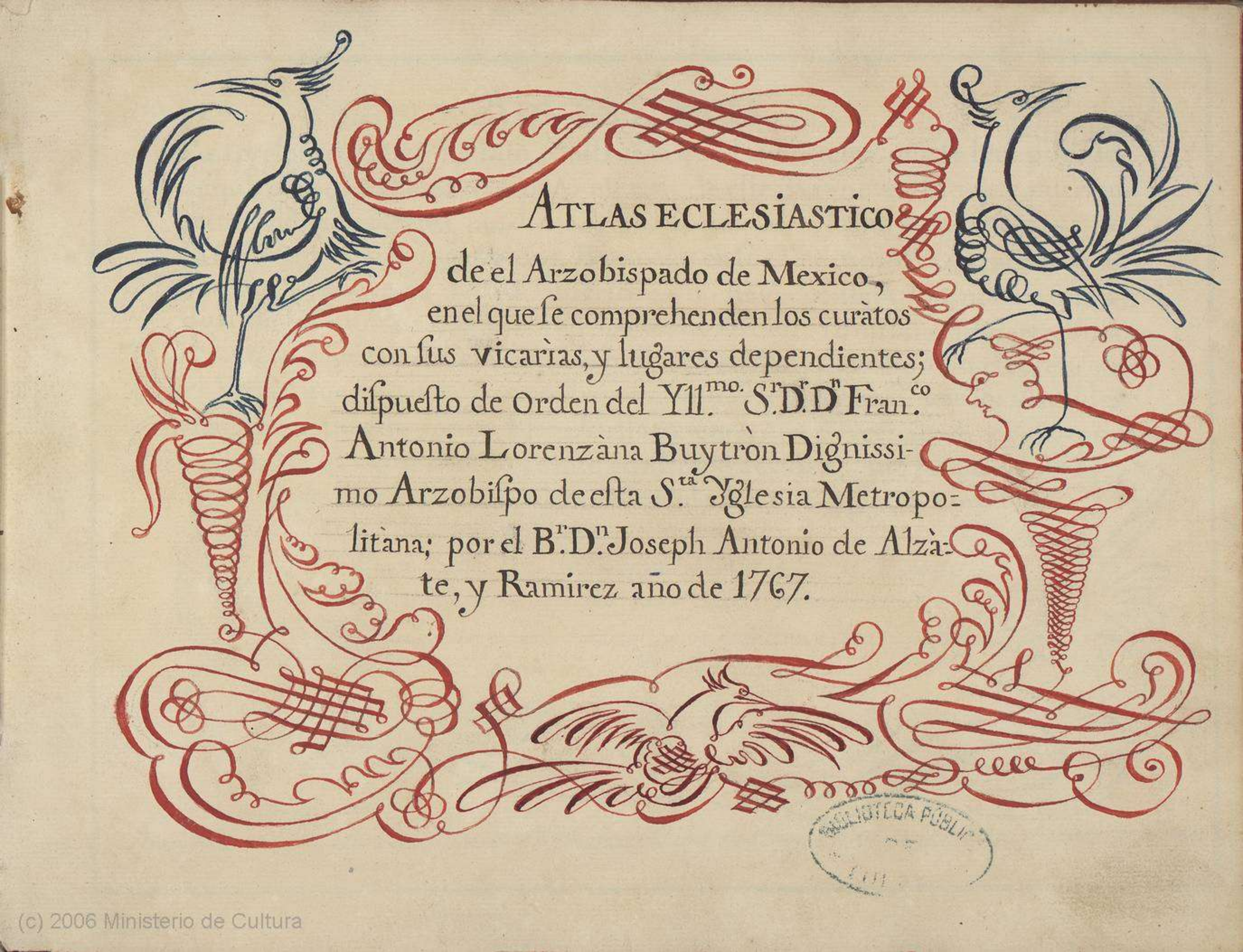












ATLAS ECLESIASTICO

de el Arzobispado de Mexico,  
en el que se comprehenden los curatos  
con sus vicarias, y lugares dependientes;  
dispuesto de Orden del Yll.<sup>mo</sup> S.<sup>r</sup>.D.<sup>r</sup>.D.<sup>n</sup> Fran.<sup>co</sup>  
Antonio Lorenzana Buytron Dignissi-  
mo Arzobispo de esta S.<sup>ta</sup> Yglesia Metropo-  
litana; por el B.<sup>r</sup>.D.<sup>n</sup> Joseph Antonio de Alza-  
te, y Ramirez año de 1767.









## ADVERTENCIA.

**E**l presente Atlas ha sido construido con las noticias que se han podido adquirir por hallarse tan poco escrito de este Reyno, por lo que pueden faltar algunos lugares, mucho mas siendo tan dificil de adquirir noticia de la situacion de los lugares que Betancur en su Theatro Mexic.<sup>no</sup> advierte, q.<sup>e</sup> aun con las patentes de sus Superiores no havia conseguido noticia individual de los curatos que poseyan los de su Orden; lo mismo advierte Villa Sr. en su Theatro Americano, no obstante de haver conseguido decreto de el Virrey que entonses governaba para que se le informase por los Alcaldes maiores respectivamente a las Jurisdicciones que governaban, por lo que no afianso el exito en todo lo que consiere a el Atlas, por lo que yo mismo hago la critica de la obra refiriendo los dos lugares tan sabidos de Marcial, y Ovèn.


*El Mapa General que se halla a la frente, no dudo tenga sus defectos, pero puede alomenos servir para conocer la respectiva Situacion del Arzobispado.*

*No siendo posible estar presente a la Copia de el Atlas no tengo culpa en las faltas Orthographicas.*



# ADVERTENCIA

El presente Atlas de las Islas del Caribe contiene los mapas que se han publicado  
adquiridos por el Estado con el fin de que el lector pueda tener a su alcance  
los datos geográficos necesarios para el estudio de las islas que forman parte  
del territorio nacional. Este Atlas fue elaborado por el Departamento de Geografía  
de la Universidad de la Habana, en colaboración con el Instituto de Geografía  
de la Academia de Ciencias de Cuba. Los mapas que se presentan en este Atlas  
fueron elaborados por el Departamento de Geografía de la Universidad de la Habana  
y el Instituto de Geografía de la Academia de Ciencias de Cuba. Los mapas que se  
presentan en este Atlas fueron elaborados por el Departamento de Geografía de la  
Universidad de la Habana y el Instituto de Geografía de la Academia de Ciencias  
de Cuba. Los mapas que se presentan en este Atlas fueron elaborados por el  
Departamento de Geografía de la Universidad de la Habana y el Instituto de  
Geografía de la Academia de Ciencias de Cuba.





MAPA GEOG. DE EL ARZOBISPADO DE MEXICO POR EL B.D.J.A.R.

OBISPADO DE MECHOACAN

OBISPADO DE LA PUEBLA



Escala de 17 Leguas y media en cada 1000

23, 22, 21, 20, 19, 18, 17

23, 22, 21, 20, 19, 18, 17



MAP GEOG.  
DE LA AMERICA  
DESCUBIERTA POR  
COLUMBO  
Y LOS NAVEGANTES  
DE SU SIGLO



# Curato de Señor San Joseph.

Sur.

No se ha seguido la Escrupulosa Situacion geographica; por evitar el Continuo maneño del Compaz.



Reyer. Lqto.

S<sup>ta</sup> Martha.

2 Leguas

Mexicalzingo. Vicaria.

S<sup>ta</sup> Cruz Acatlan, o S. Anton Tepito en los confines Vic.<sup>a</sup> de la Ciudad.

S. Simonde los Ladillos.

Nativitas. Vic.<sup>a</sup>

Oriente.

S. Andrez Tete-pilco Vicaria.

S. Lucas. Serca.

Necatitlan. Serca.

S. Salvador el Verde. Serca.

Chapultepéc Vicaria. Molino de la Polvora.

Poniente.

S. Juanico. Istacalco Vic.<sup>a</sup>

Parrochia de Sr. San Jph.

Romita. Serca.


S. Ant. de las huertas Vic.<sup>a</sup>

Reyes.

Candelaria

Norte





Curato de Señor San Joseph





Curato de Tacuba.

Norte.

Poniente.

Oriente.

Sur.

Raya de la Veracruz media legua.

de S. Luiz. Tlacuapala. S. Mateo. S. trago.

Buena Vista hacienda. Barranca Honda haz.

S. Nicolaz haz.

Camaroner

Tepatlasco. 3 leg. ala Cab.

Tlaxala haz.

S. ta Cruz.

Quautlatlan San Barrio.

Rancho de Ambris.

Hazienda del Obispo. media leg.

S. Juan.

Remedio

S. ta Maria

Lo de Leon.

Pedregal.

S. Bart. me Vicaria.

S. Andrie B.

Molino Puerto.

Tlaltenango B. S. Migl. B.

Xala Barrio

S. Cruz Barrio.

Ojuelos. 4 leg.

S. Lorenzo.

Molino blan. co.

Aco to.

Sanctorum.

S. Maria B.

Tlacopan o Tacuba Cabezera.

Chimalpa.

S. Raphael. S. Antorio.

S. Esteban Barrio.

Olivar.

S. Joachin

S. Juan B.

S. tiago B.

Toltengo Barrio.

S. Luz Tlatilco

San Gabiel B.

Ybarra.

Popotla Vic. a

Lo de Pena.

Jhs del monte.

Noxales

S. Joachin Rancho.

Xapolla B.

Asencion.

Lope Serrano.

Dehuiguiluca.


Tecamachalco. Alegua.

De chapultepec.

Punta de Quaximalpa.

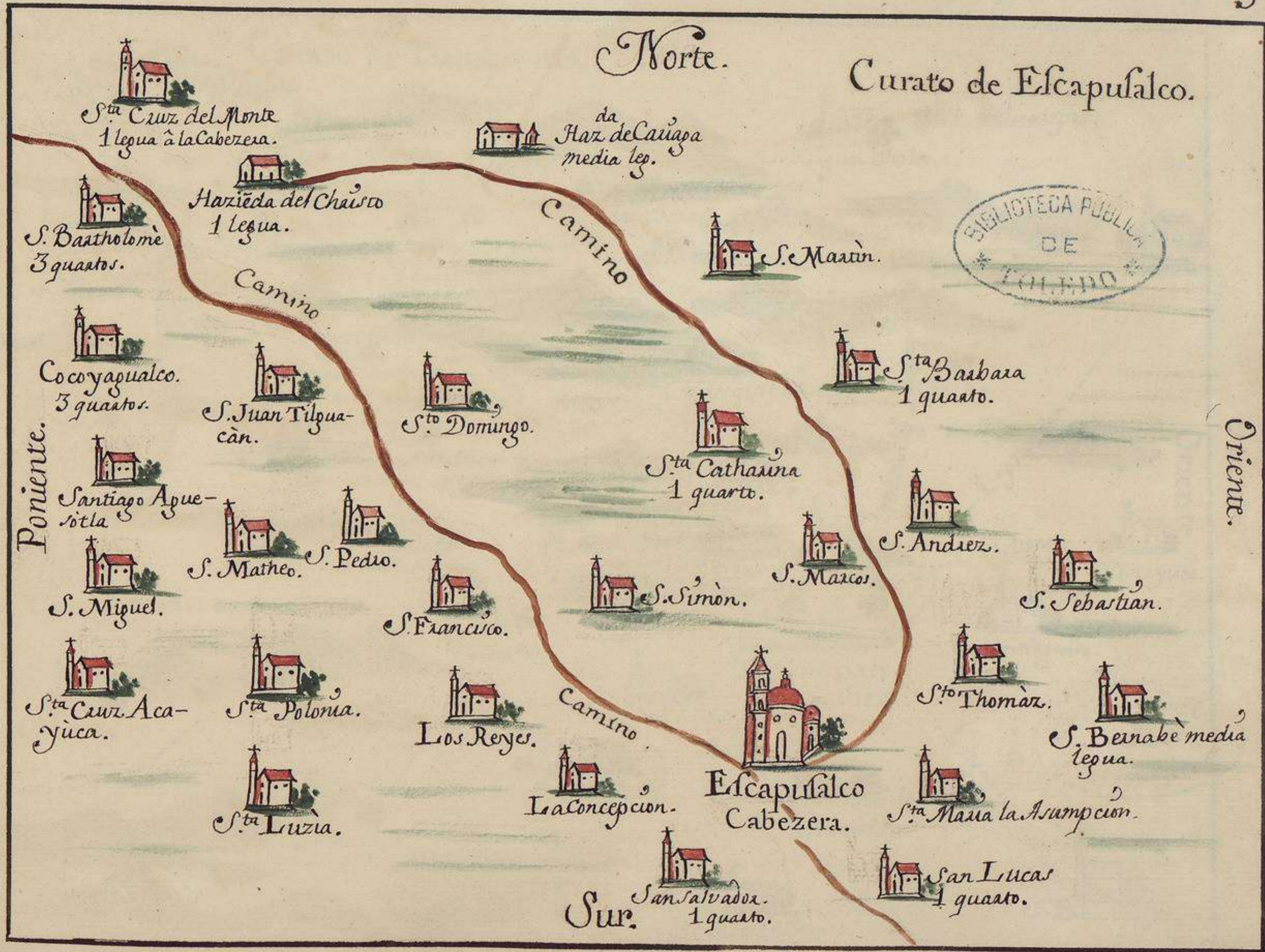
De Tacubaya. 1 leg.





Arzobispado








Ciutat de Barcelona

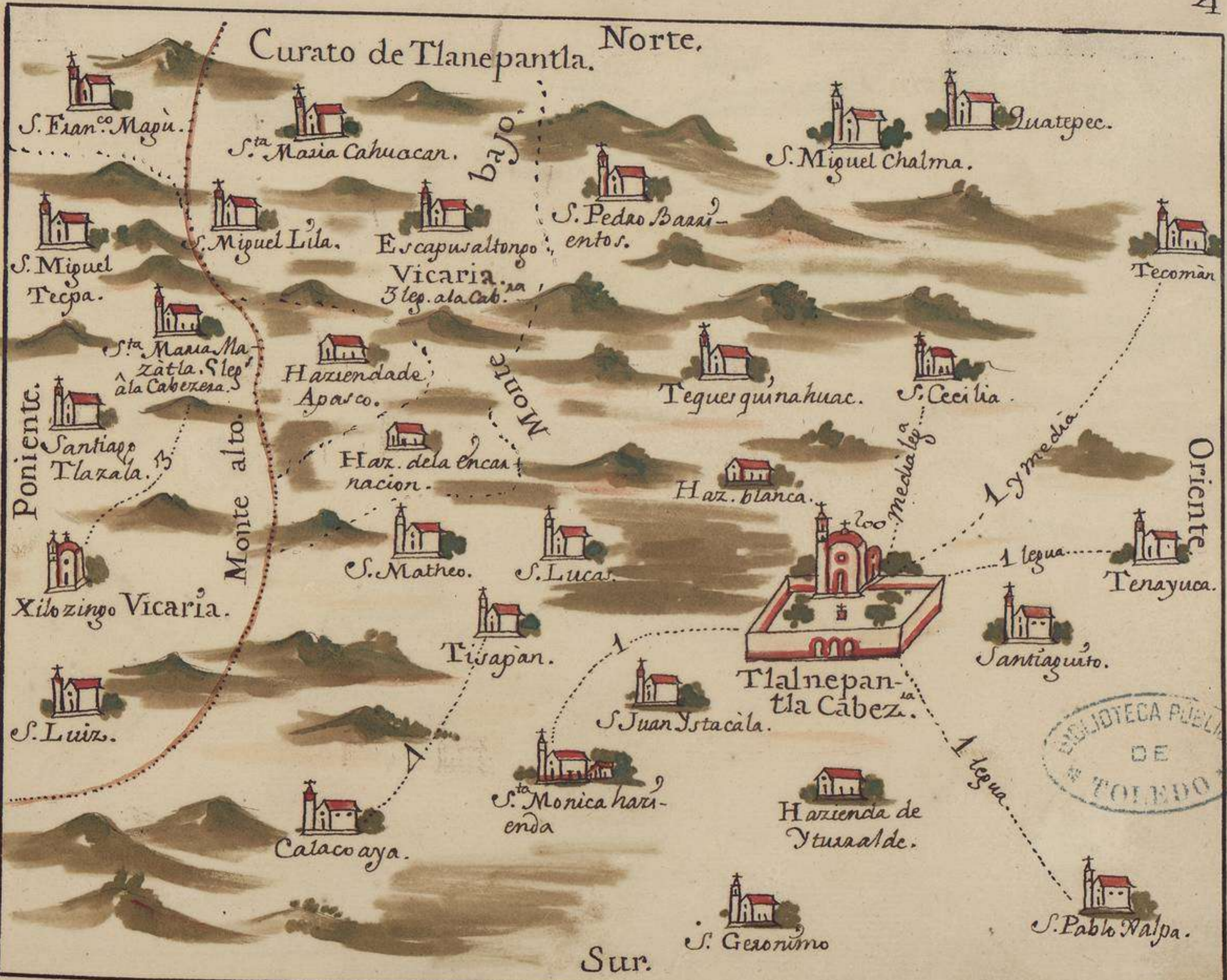


Barcelona





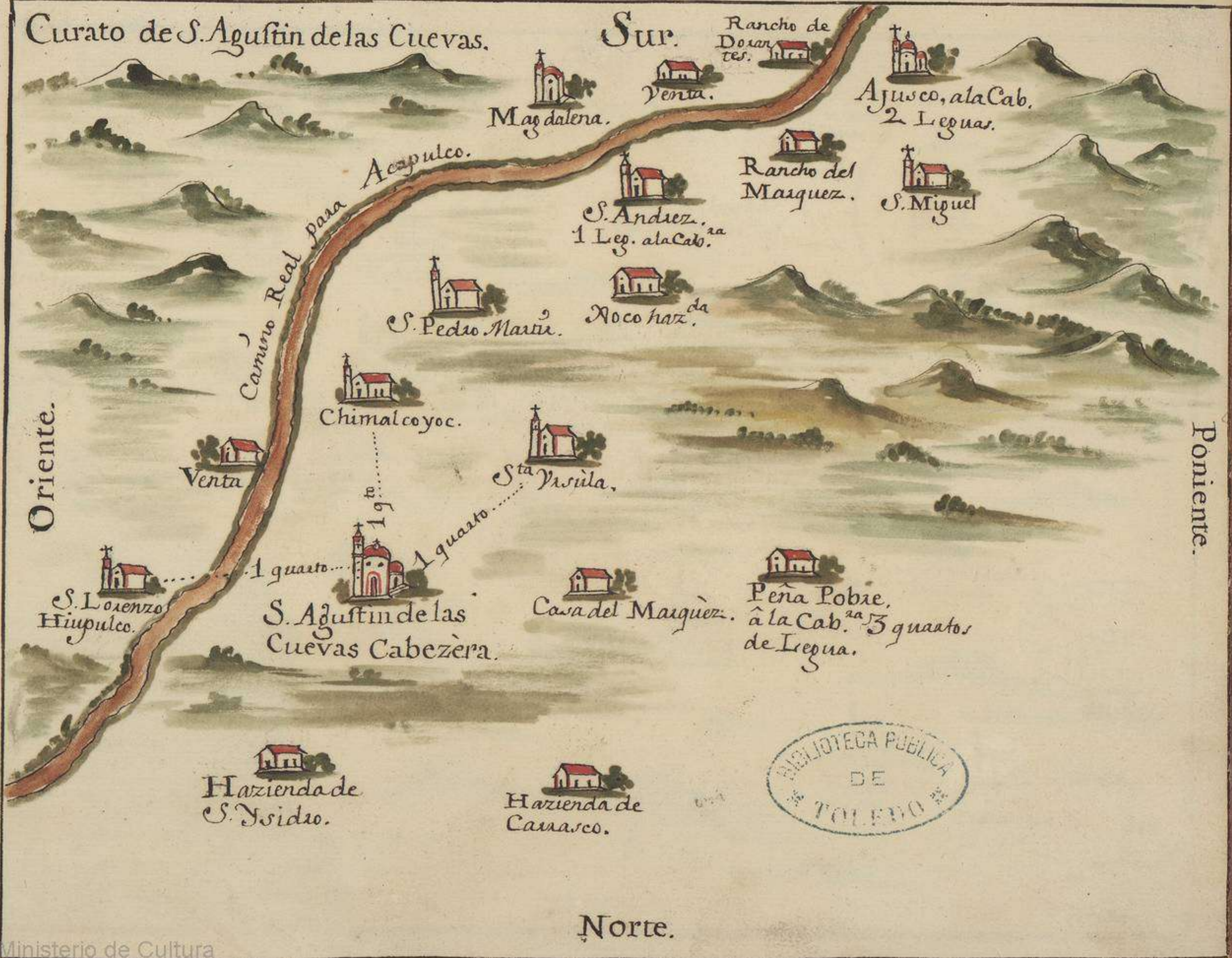
# Curato de Tlanepantla. Norte.



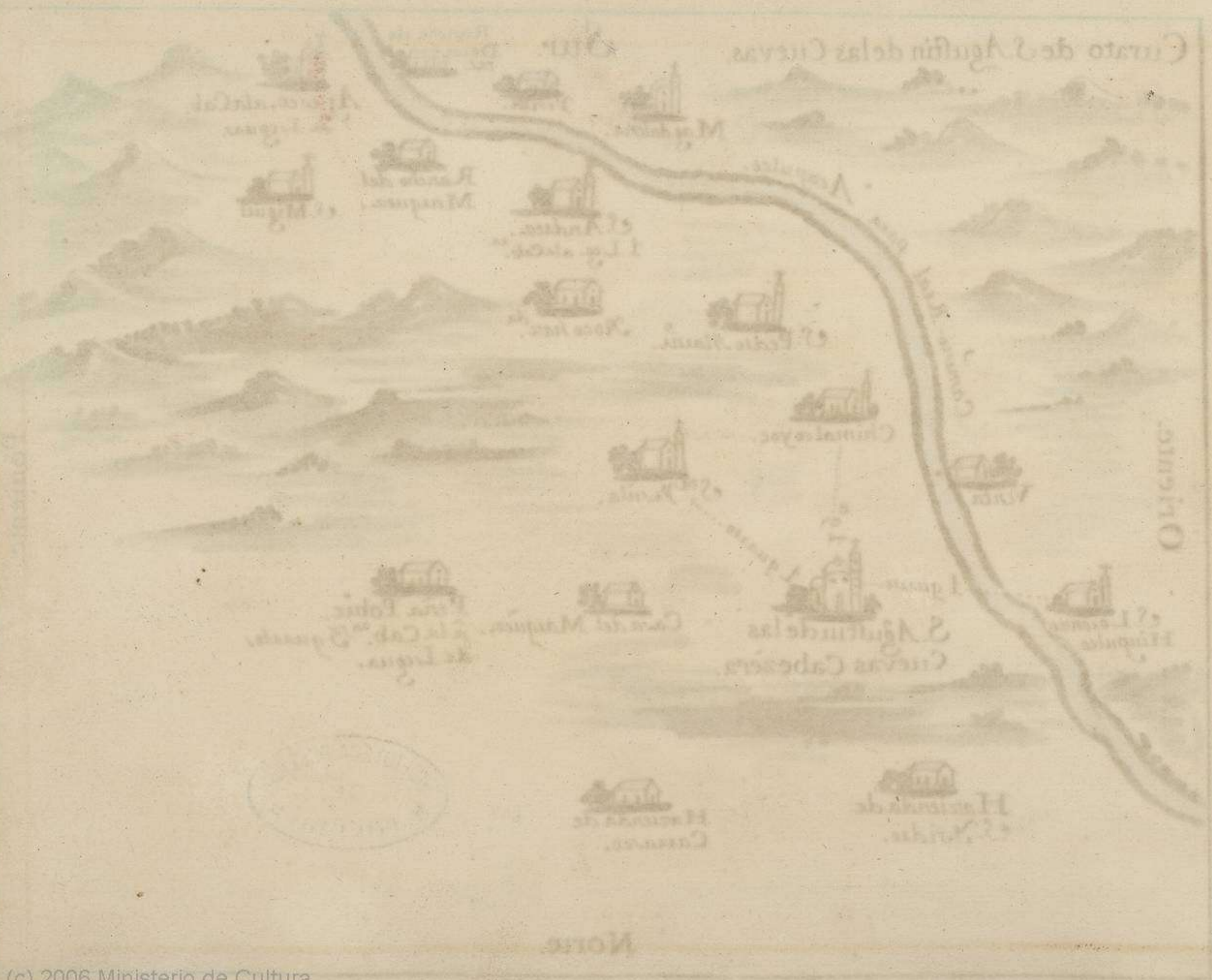




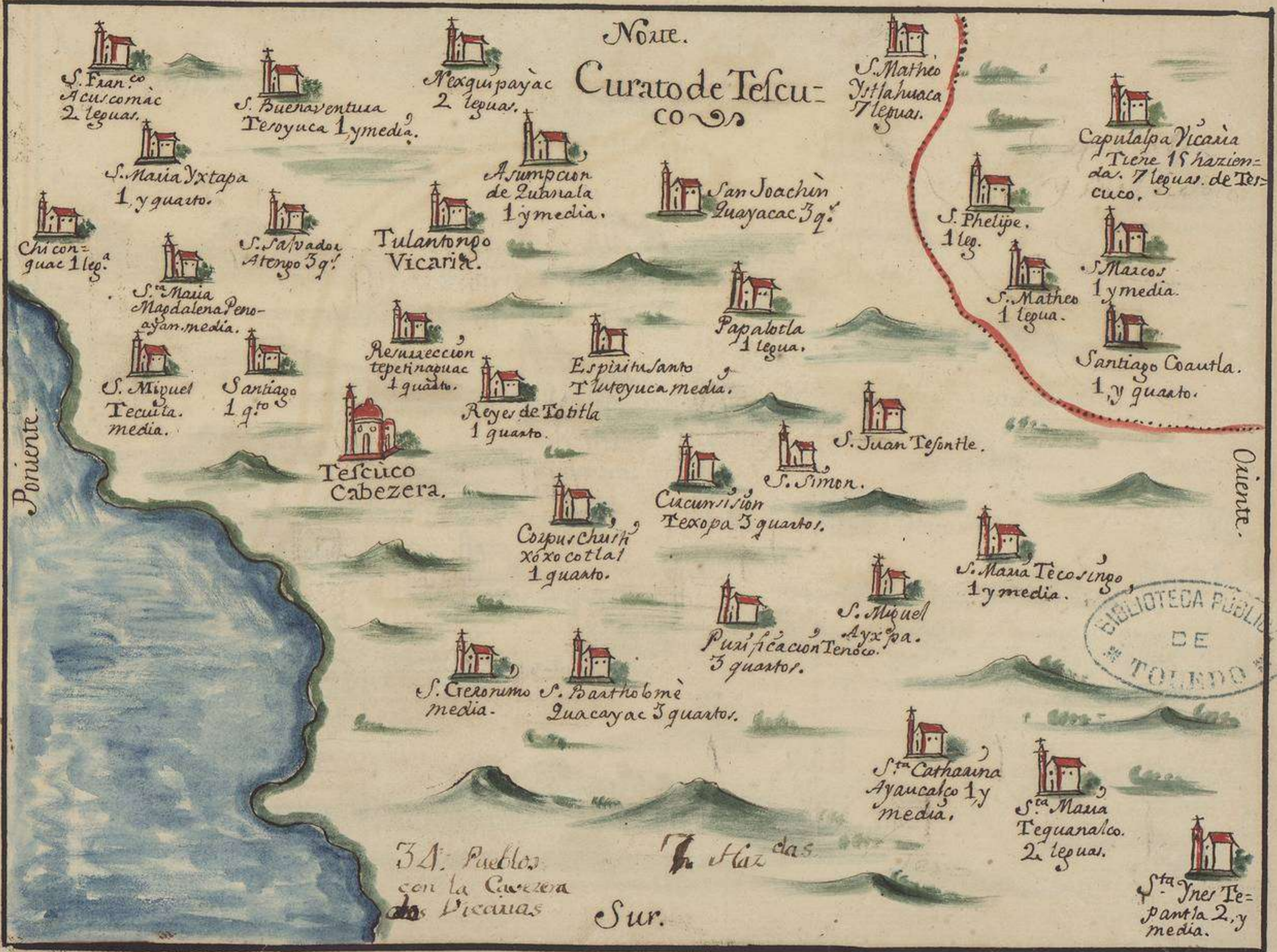




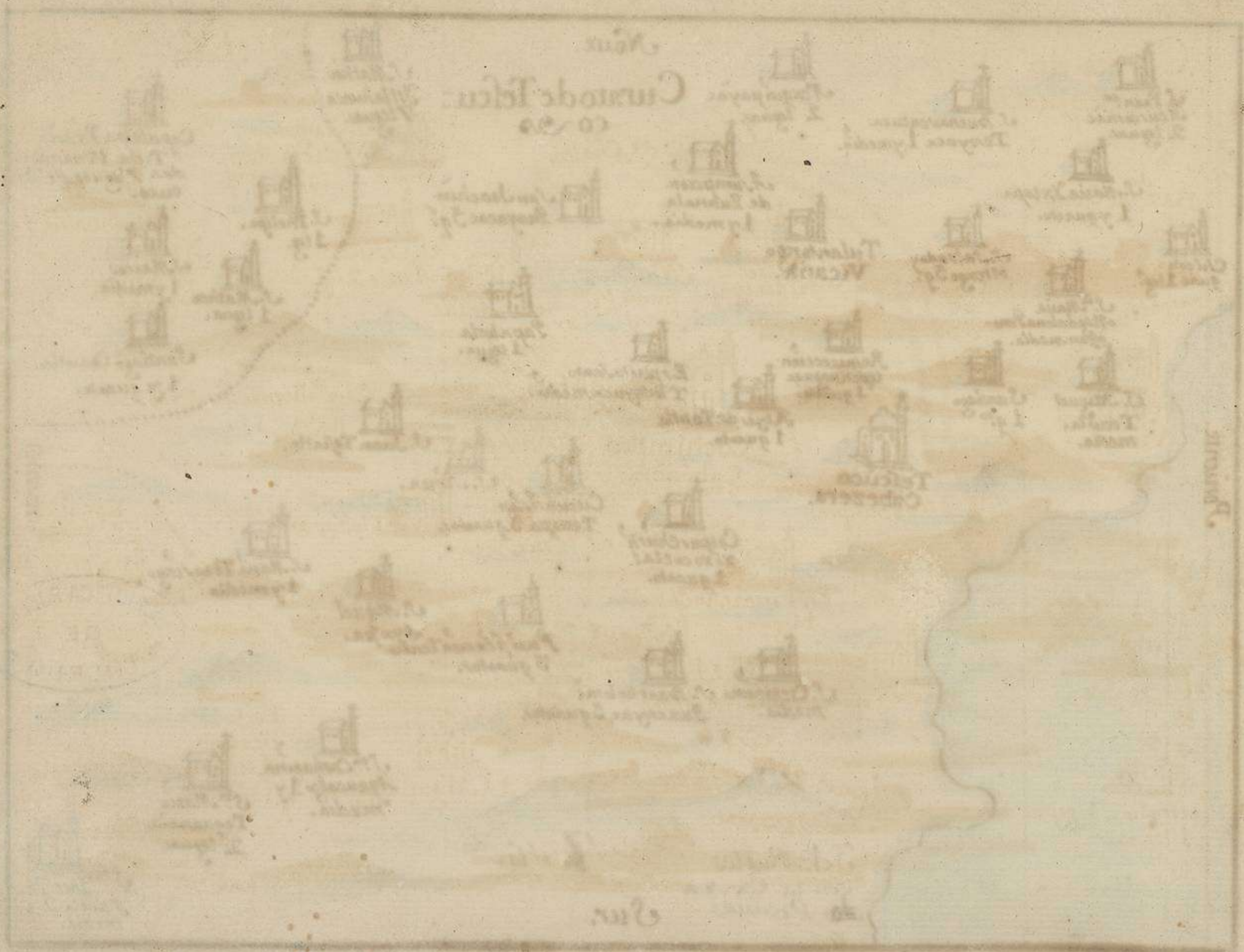














Curato de Xochimilco.

1

da Haz. de Gomendio.

Laguna de Chalco.

S. Luiz

S. Gregorio Vicaria 2 leg.

Totiahualco Vicaria. 2 y media. ala Cab. na.

S. Lorenzo media legua.

Nativitas media legua.

S. Andies Ocoyoacac 1 y media.

S. Cecilia Autla 2 leg.

Tepepa Vicaria

Xochimilco Cabezera.

S. Lorenzo Tlalctempa.

S. Salvador Quatento.

Poniente

Sochitepec.

Haz. de los Dolores.

S. ta Cruz

S. Fran. co Tlalnepantla

Tepe nahuac. S. ta Anna.

Oriente.

S. Lucas No Chimana. 1 legua.

S. Mathes Potla

Santiago Tlapacatlalpa

S. Juan Ystoyopa media a Tecomic.

Petlacalco

Sicalco a Tepepa 1 legua.

S. Miguel Topilexo. 2 leg.

Tecomic Vicaria 4 leg. ala Cabezera.



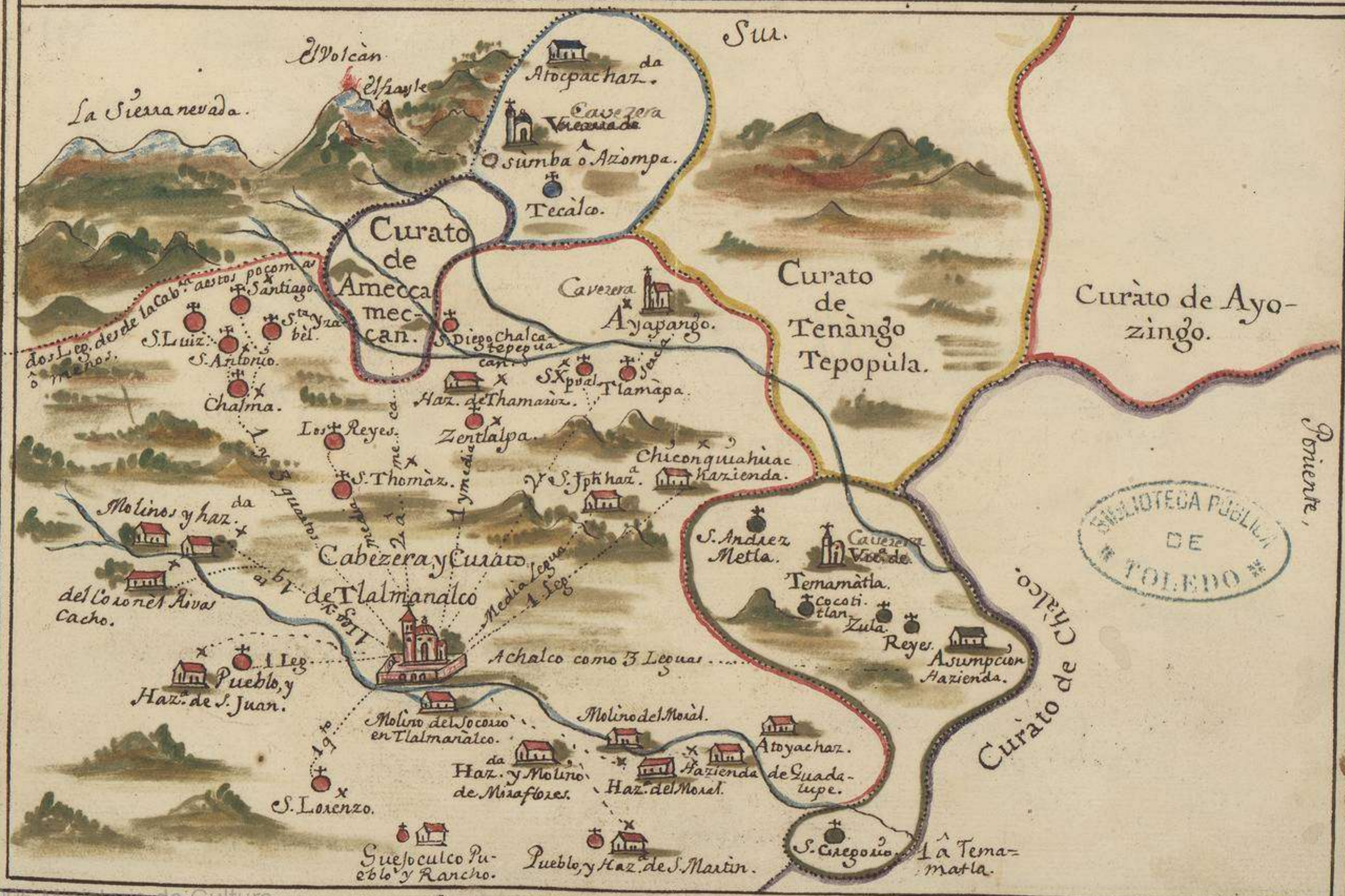


Cuarto de  
Xochimilco

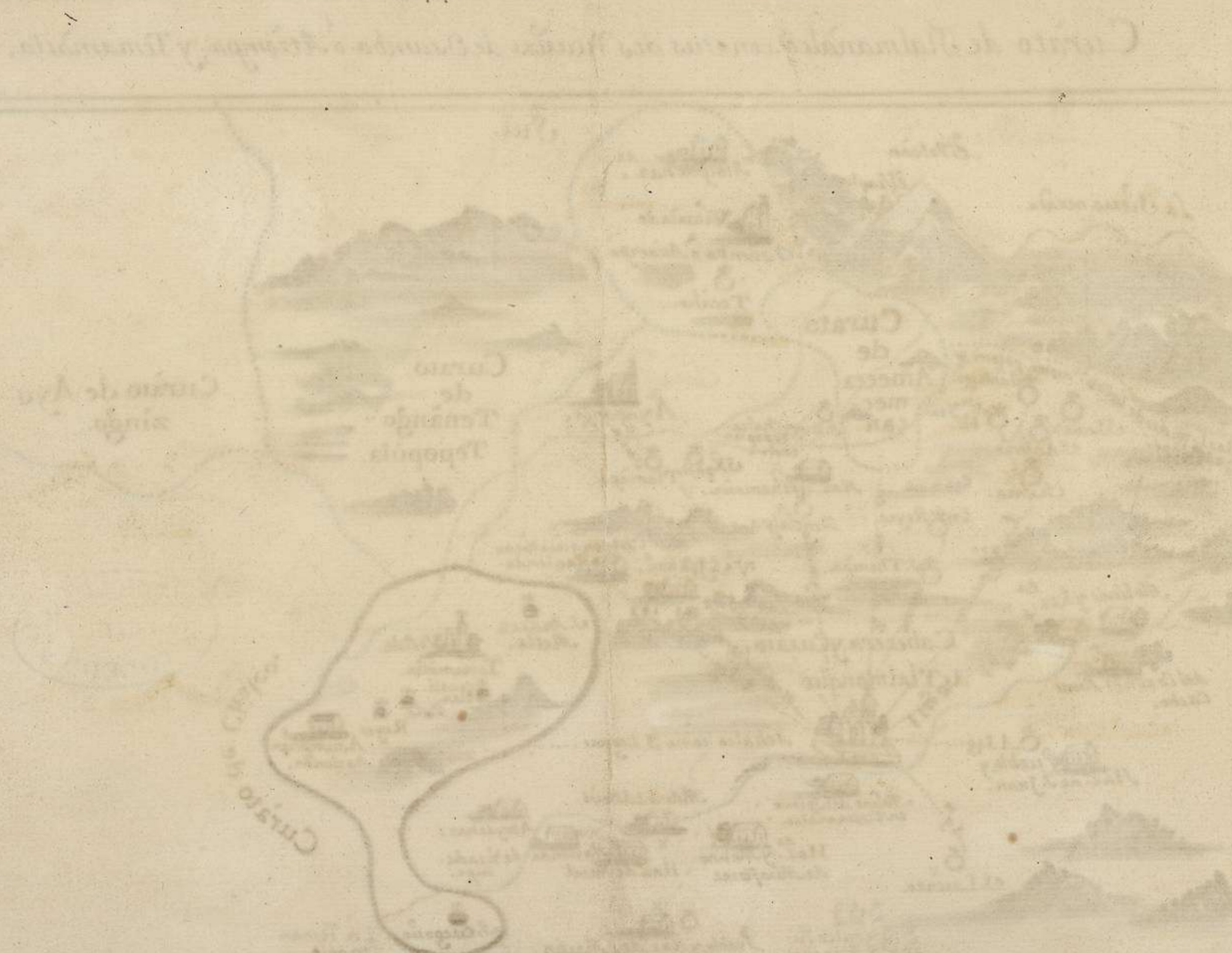




Curato de Tlalmanalco con sus dos Vicaias de Osumba o Atzompa, y Temamatla.



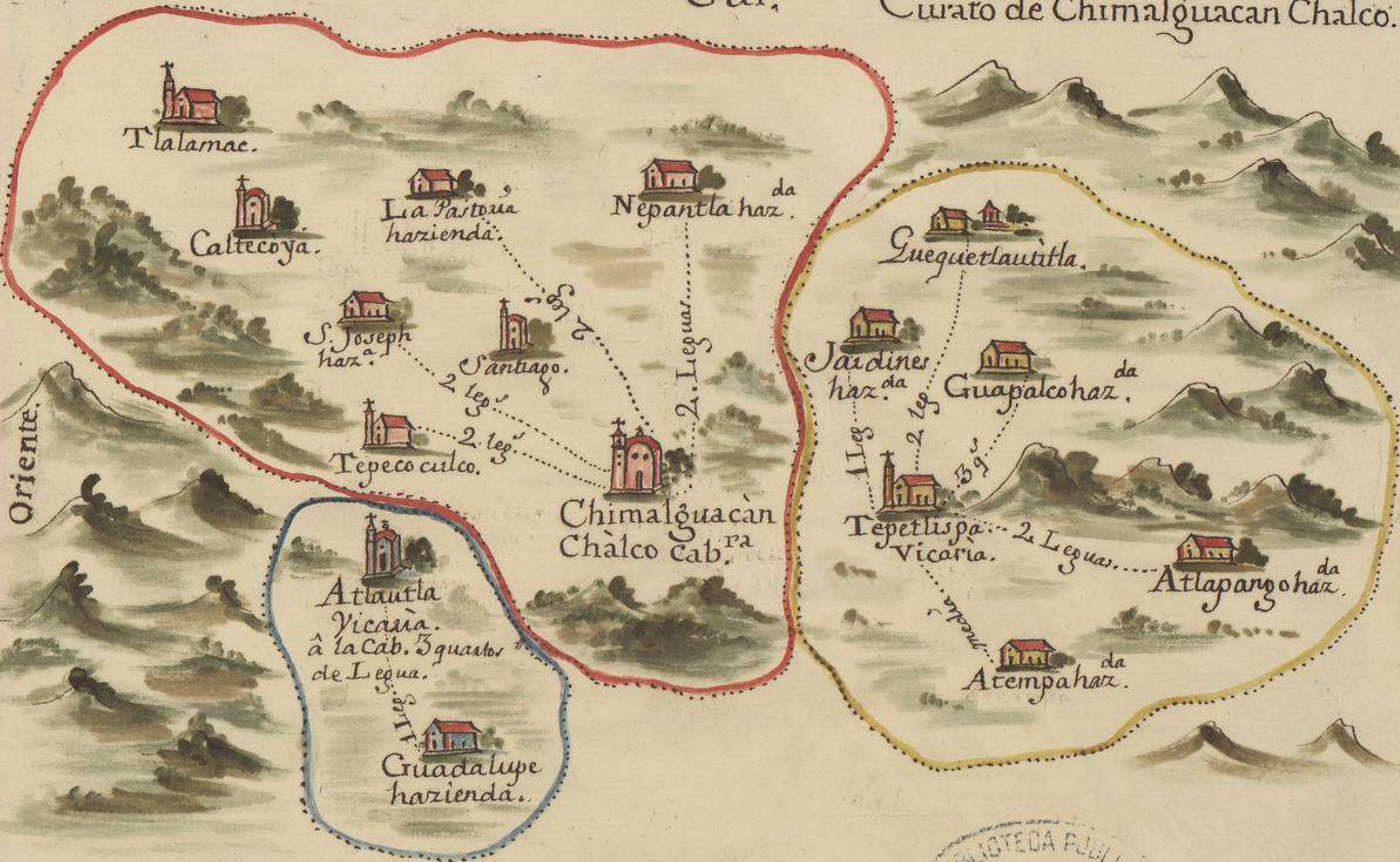






Sur,

Curato de Chimalguacan Chalco.



Oriente.

Poniente.

Norte.





Curato de Chimalgüezan Chalco

Sur



QUILM

Norte



# Curato de Tochimilco.

Norte.



Pueblo de S.<sup>ta</sup> Cruz, dista de Guayapa Legua, y media, à Tochimilco 4 equivalentes à 6.

Haz.<sup>a</sup> de la Concep.<sup>on</sup>

Pueb. de S. Miguel 3 Leg. à la Cab.<sup>ra</sup>

Pueb. de Santiago 3 Leg.

P. de S. Lucas

P. de Avilango

Varranca profunda de media legua nombrada la Alaxa.

Varru de S.<sup>ta</sup> Catharina, à la Cab. 3 Leguas.

Hazienda de S.<sup>ta</sup> Catharina, 3 Leg. à la Cab.<sup>ra</sup>

Romero Rancho cercano.

Aguilas haz da Cescana.

Ala Cab.<sup>ra</sup> distan 3 y media.

Oriente.

Poniente.

Varru de S. Juan à la Cabezera un quarto de Leg.

Tochimilco Cabezera.

Haz. de S.<sup>ta</sup> Theresa dista un quarto.

S. Lorenzo unq.<sup>to</sup>

Pueblo de Yanguitlapa, à la Cab. 1 Leg.

Tlauquechalco.

S.<sup>ta</sup> Cruz Tlanamaco ya à la Cab. media leg

de Puebla.

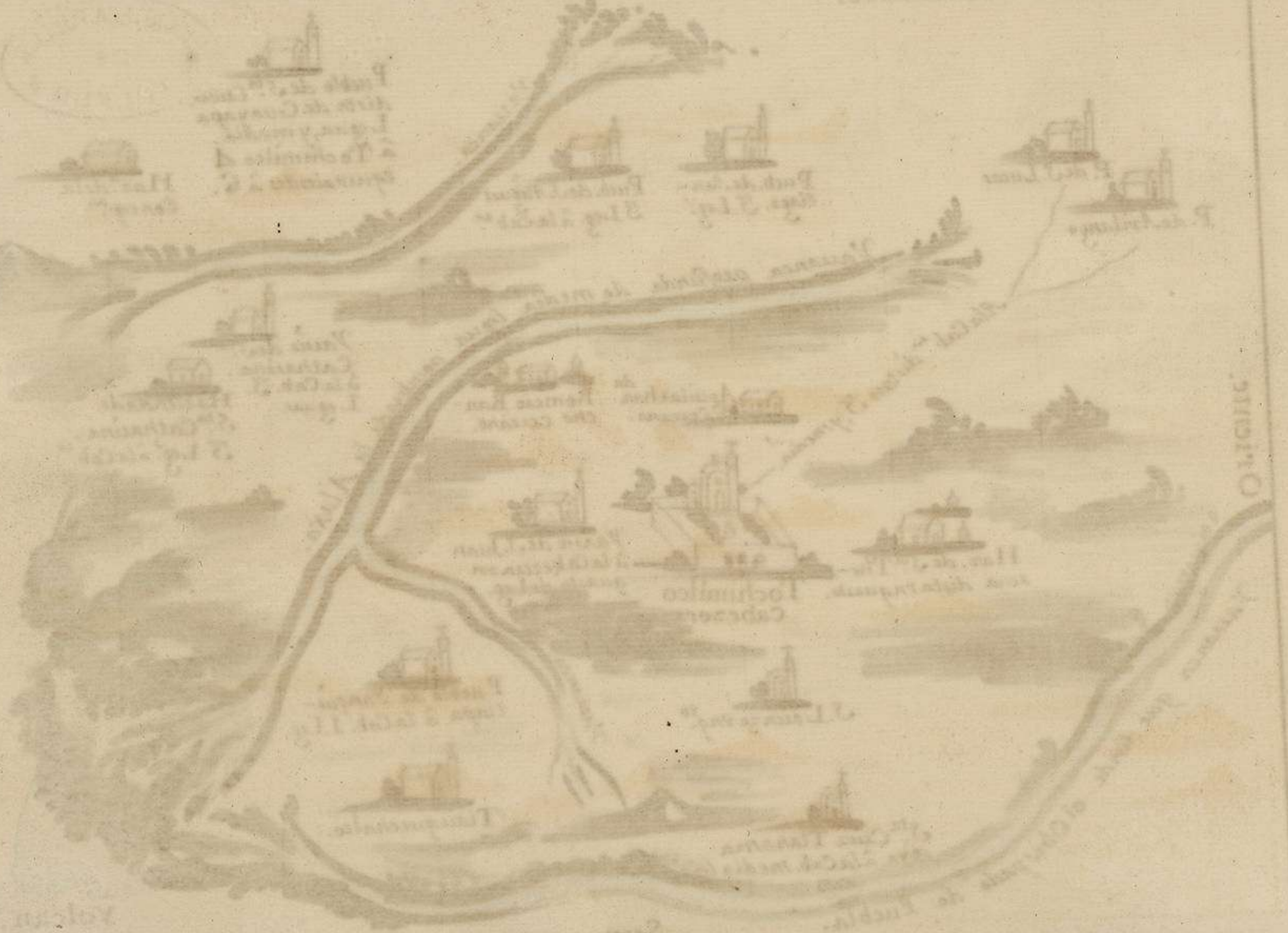
Sur.

Volcan.



Curato de Tochimilco

Norte



Orizaba

Sur

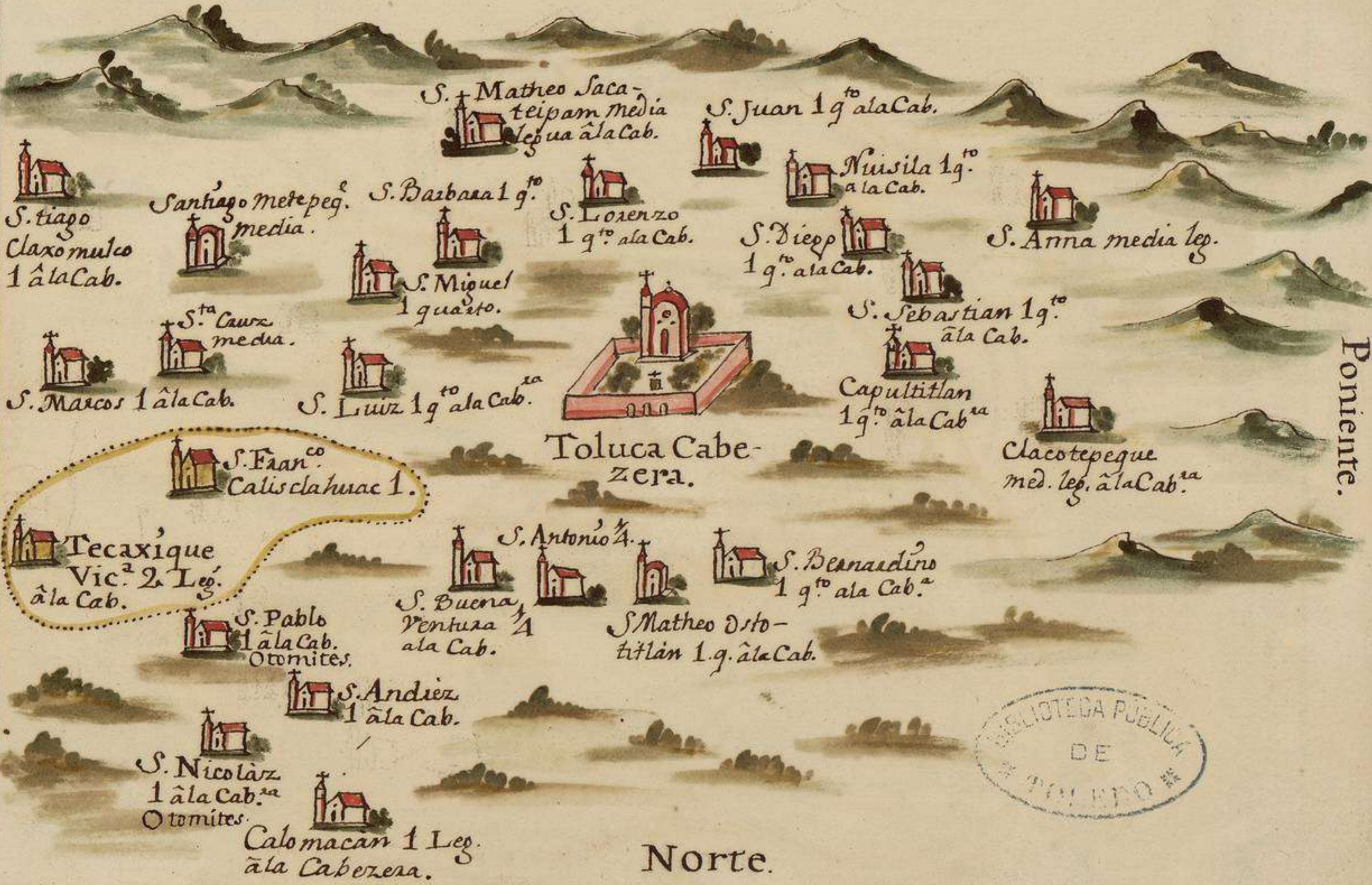


Sur. Curato de Toluca.

Oriente.


Poniente.

Norte.





Plan de la Ciudad de Toluca



OUTRERO

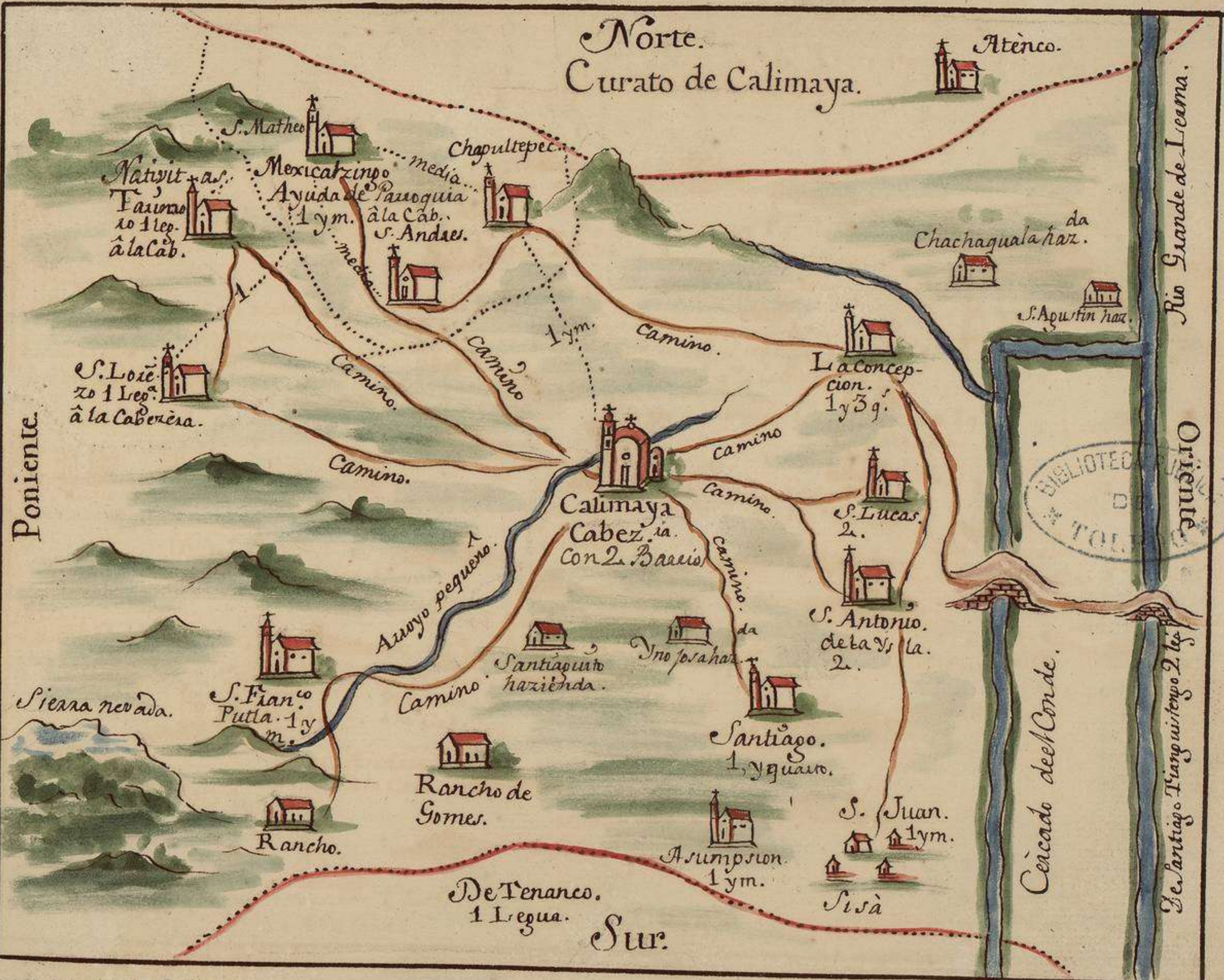
NOTA



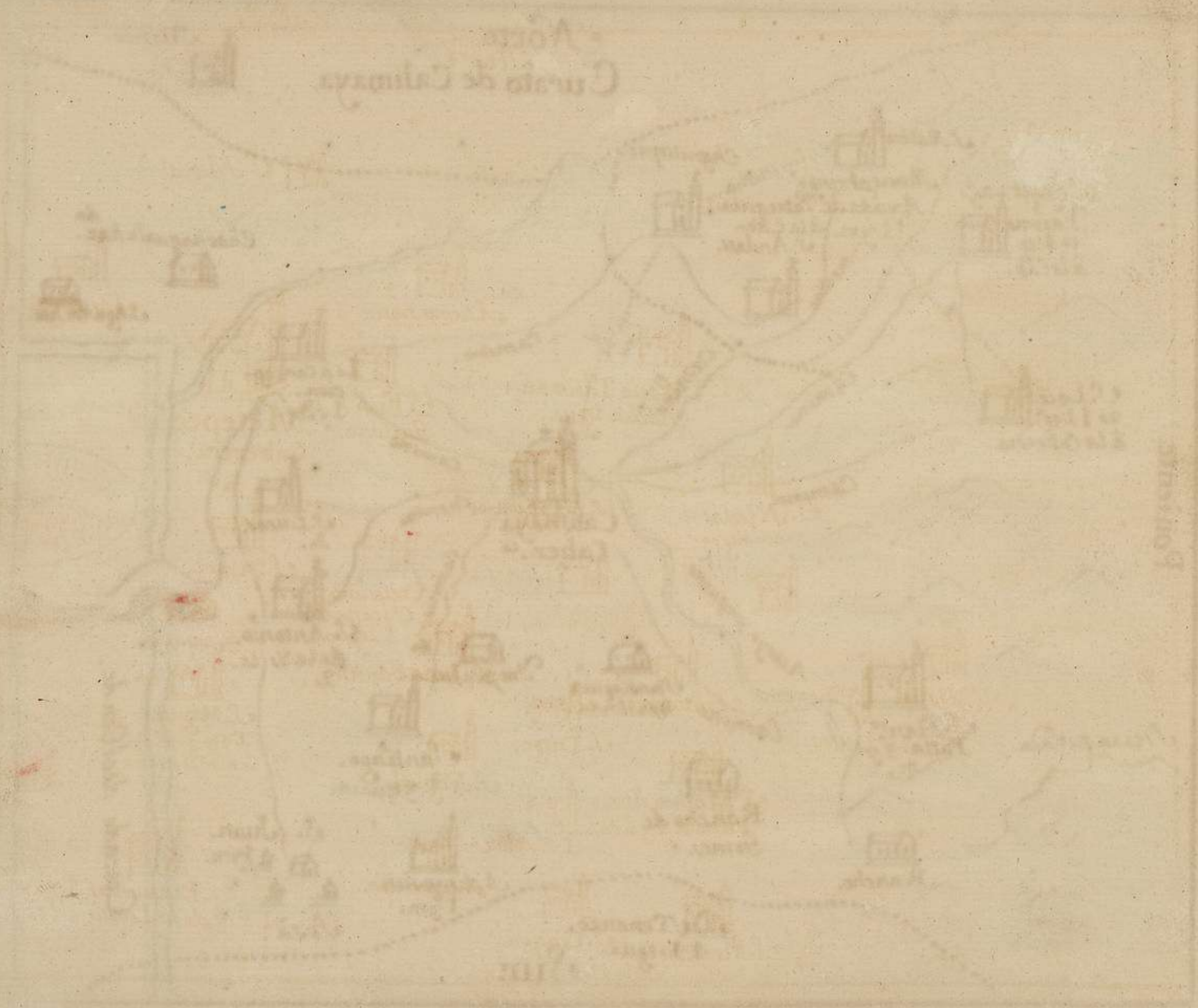
Norte.  
Curato de Calimaya.

Atenco.

Rio Grande de Leama.










Curato de Metepec.

Novo.



Poniente.

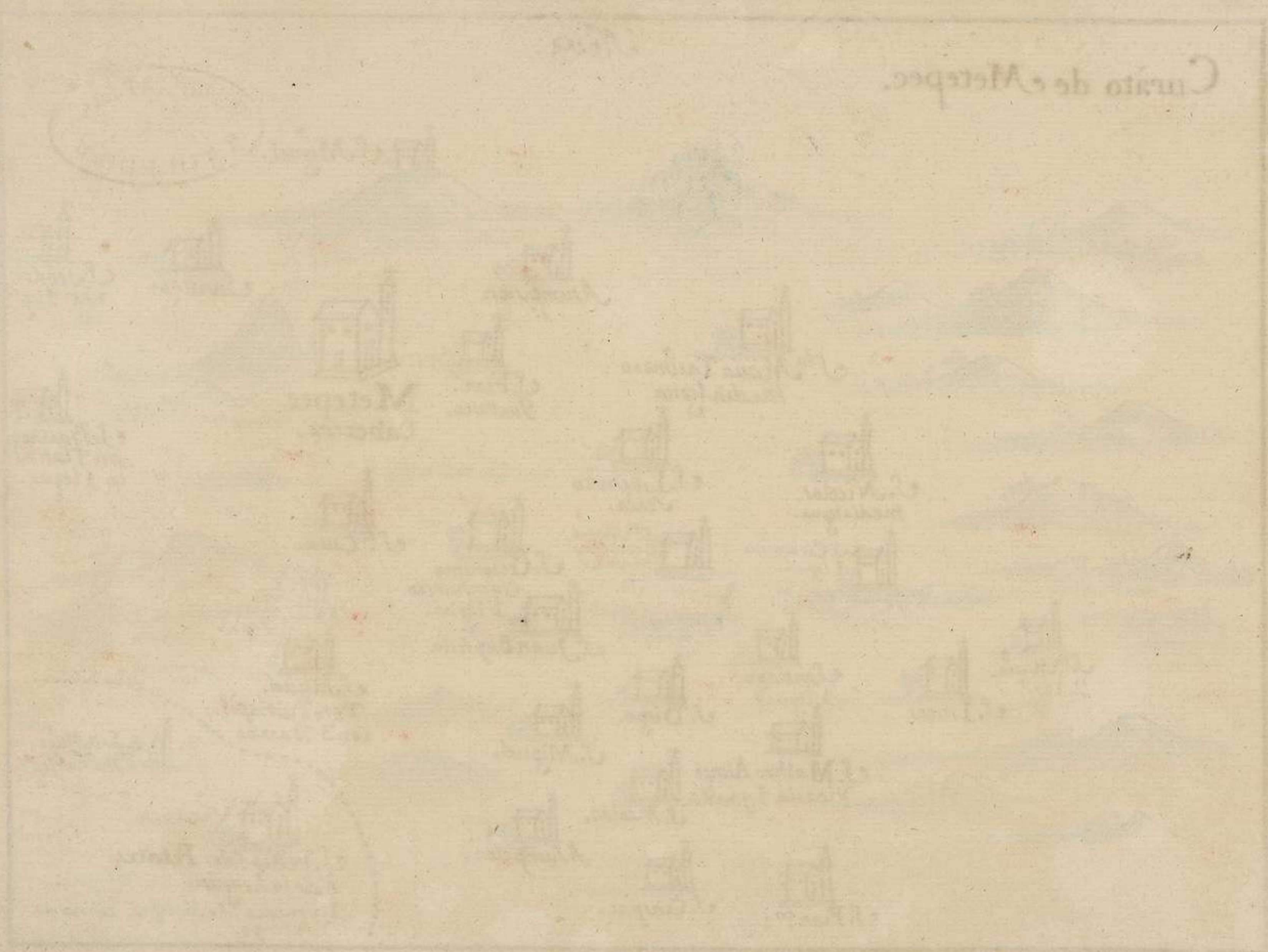
Oriente.



Sua.



Curato de Atlixpoc



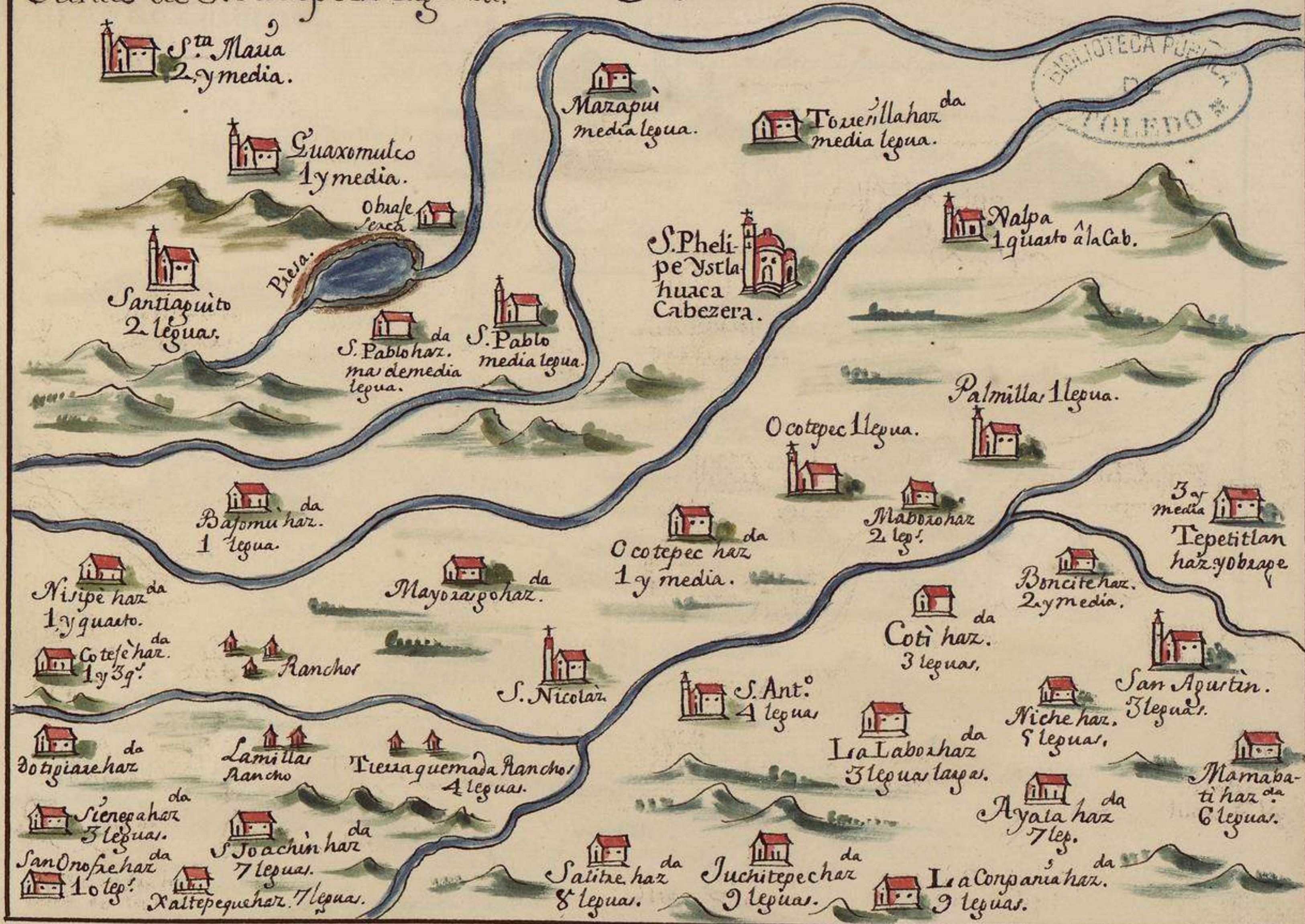


Curato de S. Phelipe Ystlaquaca.

Norte.

P. Oriente.

P. Occidente.



Sur.



Curato de S. Felipe Yilaguan

1700

1700



# Curato de Zultepec.

Noite.



Poniente.

Oriente.

S. Fran.<sup>co</sup>  
Quasusco.  
3. a la Cab.

S. Andrie Capulhtlan.  
3 a la Cab.<sup>ra</sup>

Santiago  
Tehcaltitlan  
3 leg. a la  
Cab.

Aguacatitlan.  
3. leg. a la C.

La Sma. Trinidad  
Barrio.

Nra. Sra. de  
los Remedios  
Barrio.

S. Nicolas Capula.  
Barrio.

S. Lazaro.  
Barrio.

S. Pedro Almoloya.  
2. y media a la C.<sup>ra</sup>

S. Lorenzo  
Papalotecas.  
1<sup>g</sup>to

La Sta. Veracruz.

Zultepec  
Real y Ca-  
bez.<sup>ra</sup>

Posoltepec.  
3. leg. a la Cab.

Carabajas  
a Papalotecas  
1 legua.

Juluapan  
Mineral anti-  
guo. 3 leg.

S. Hipolito.  
3. leg.

La Guadalupe.

Aguapapa.  
3 y media a la Cab.<sup>ra</sup>

Sanchitlan  
a Papalotecas.

Guadalupe de  
la Albarrada.

Diego Sanchez  
Guadalupe.  
1 a la Cab.

S. Thomas  
3 a la Cab.<sup>ra</sup>

Aguacati-  
tlan  
Barrio  
Sta Cruz.


Ocoyomehtlan.  
media a la Cab.  
Zultepec de  
Indios. 2 a la C.

Rancheria  
de la Coleta.  
Rancheria  
de la Asumpcion.

Sur.



Curato de Santiago





# Curato de Ocúlma.

Norte. Rio que inunda a Ocúlma.

Poniente.

Oriente.

Sur.

S. Agustín.  
3 leguas.

Atlautonco.

S. Juan.

S.ª Maria

da  
S. Josephaz.

S. Bartholo-  
me.

S. Marcos.  
1 legua.

Molino  
Californ.

Calvauc.

da  
S. Antonio.

Ateranco.

Nometla.  
1 legua.

Pilares.

S. Pablo.  
2 leguas

Ocúlma  
Cabez.ª

S. Pedro.  
1, y media.

S.ª Catha-  
rina.

1 y m.  
Totolingo.

Tepexpa.  
Vicari 1 y  
media a la Cabezera.

Tequisistlan.

Venta.

Camino Real de Mexico.

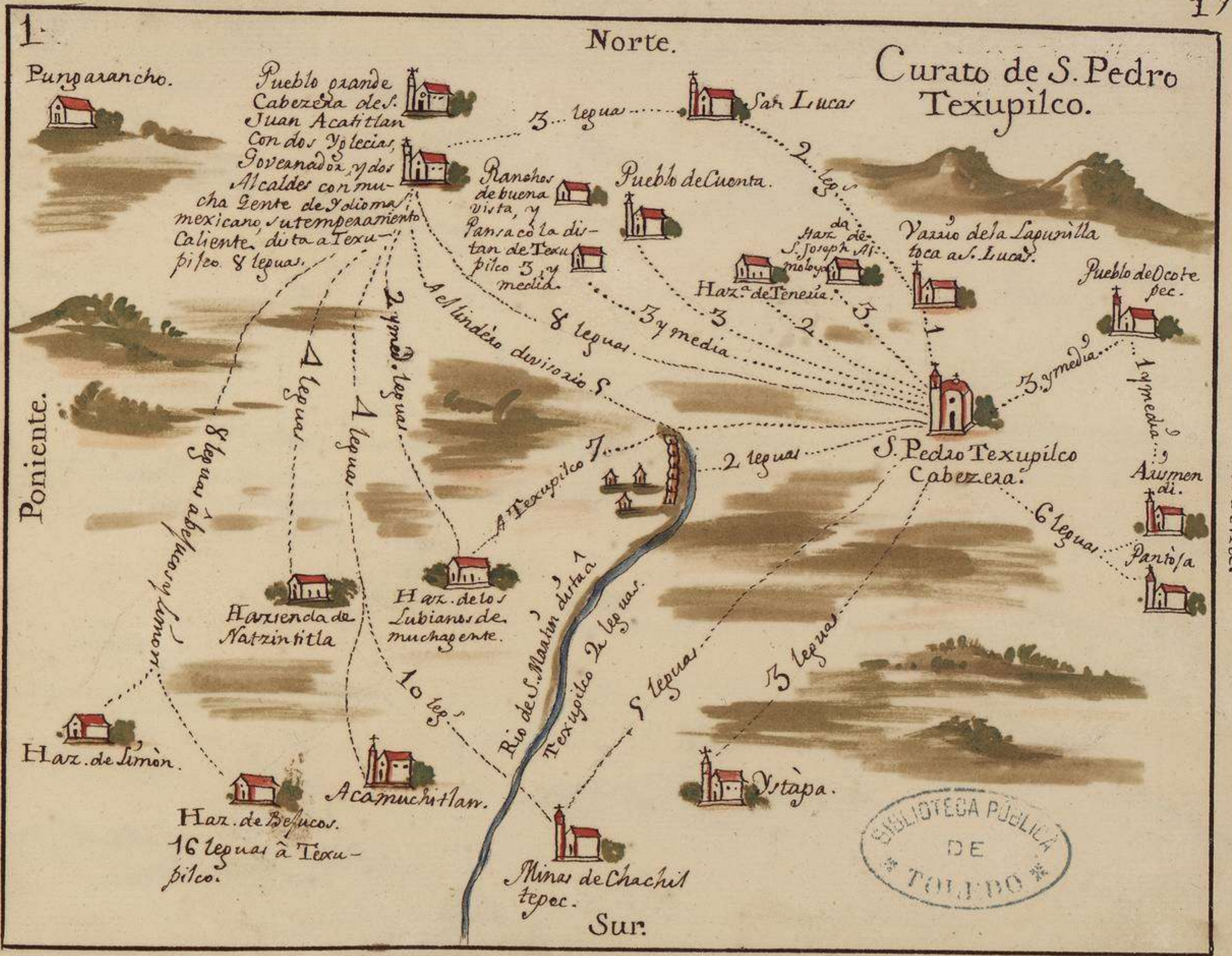




Curato de Oculina







1.

Norte.

Curato de S. Pedro Texupilco.

Poniente.

Oriente.

Sur.

BIBLIOTECA PUBLICA DE TOLEDO

Pungaracho.

Pueblo grande Cabezera de S. Juan Acatitlan  
 Con dos Yglecias, Governador, y dos Alcaldes con mucha Gente de Idioma mexicano, y temperamento Caliente, dista a Texupilco 8 leguas.

Ranchos de buena vista, y Panza con la distancia de Texupilco 3 y media.

Pueblo de Cuenta.

Haz. de S. Joseph Moloys  
 Haz. de Tenevia.

Vazuo de la Lagunilla toca a S. Lucas.

Pueblo de Cocotepec.

S. Pedro Texupilco Cabezera.

Asumendi.

Paritosa.

Hazienda de Natzintitla

Haz. de los Lubianos de mucha gente.

Rio de S. Martin dista a Texupilco 2 leguas.

Haz. de Limon.

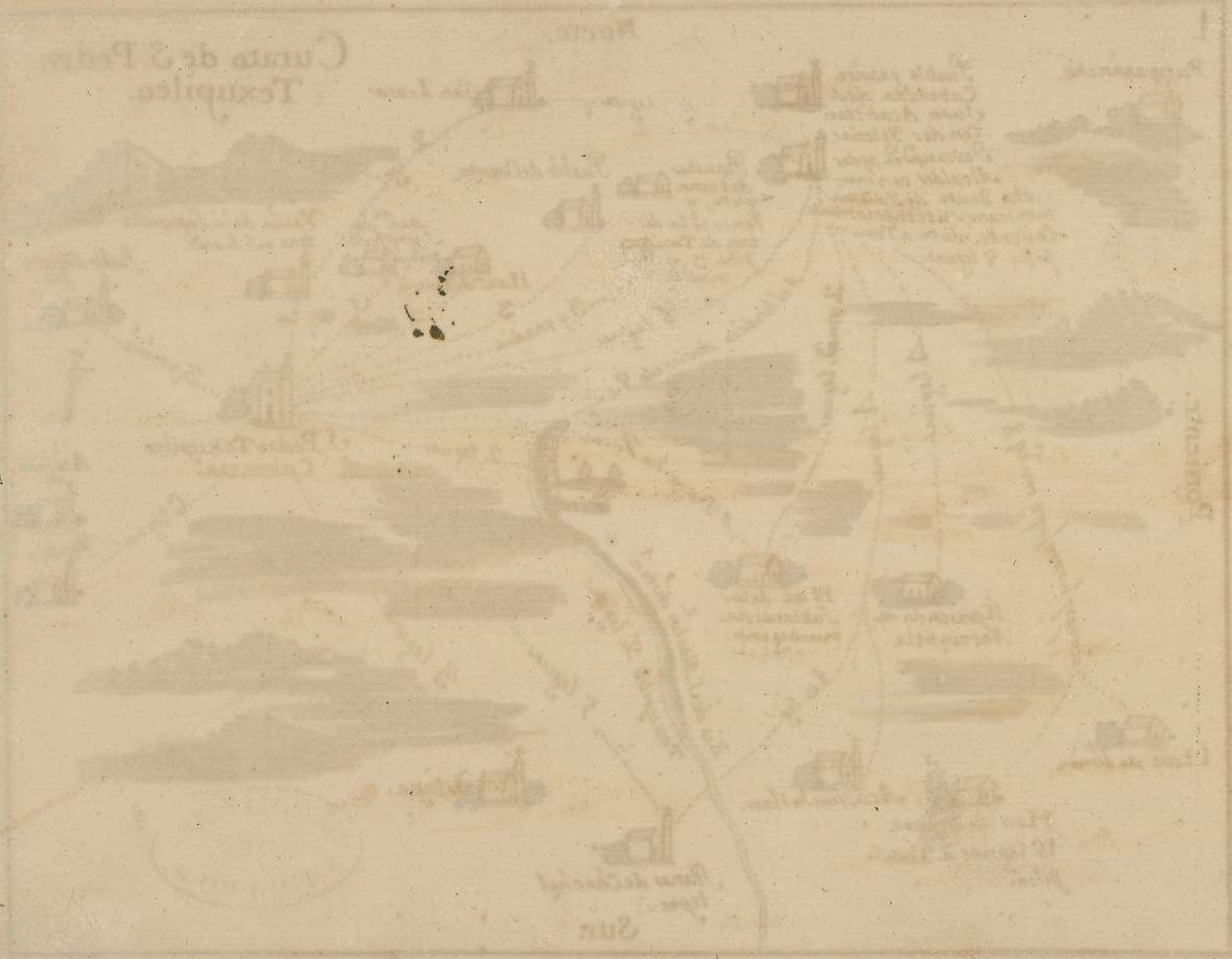
Haz. de Defucos.  
 16 leguas a Texupilco.

Acamuchitlan.

Minas de Chachitopepec.

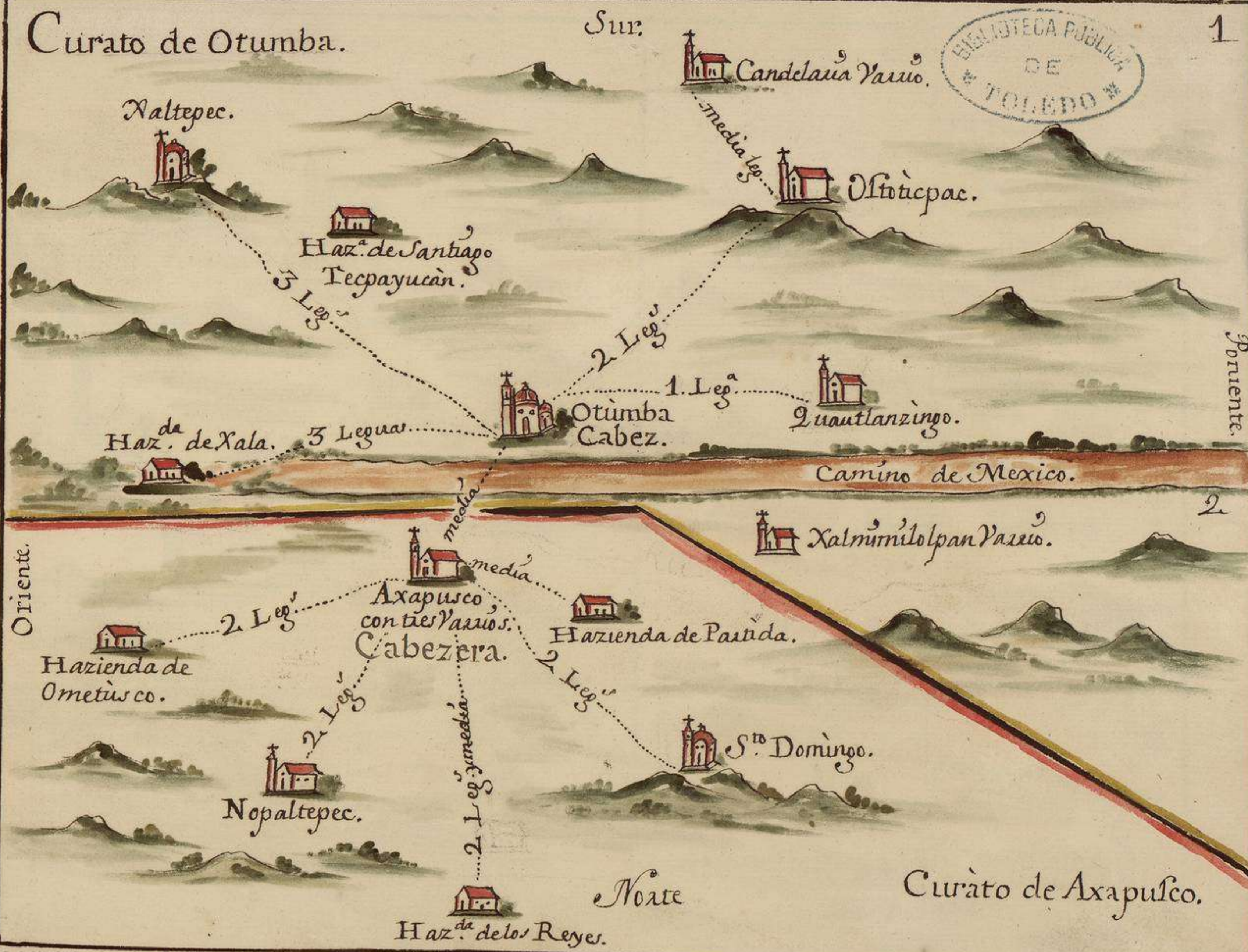
Istapa.



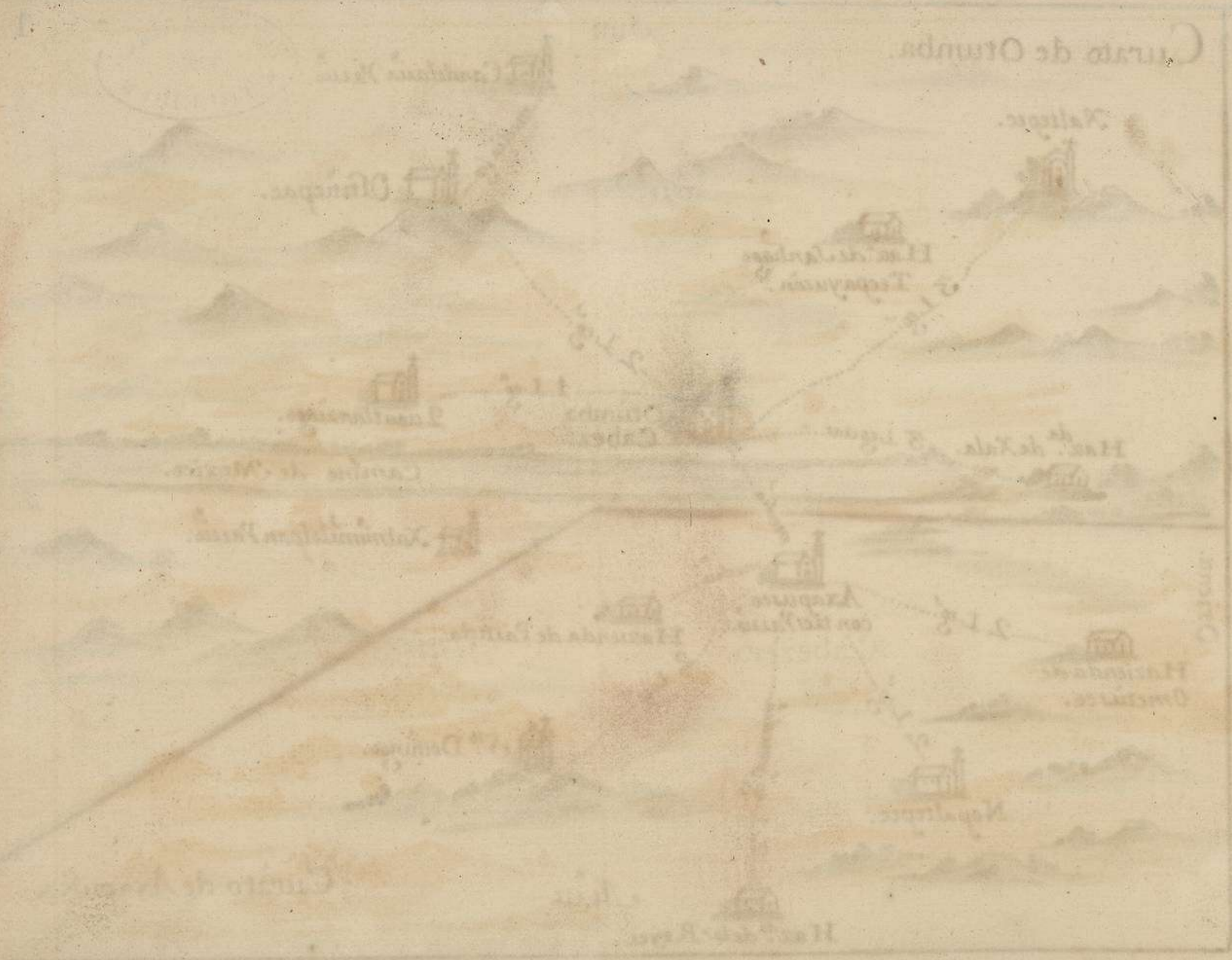




# Curato de Otumba.





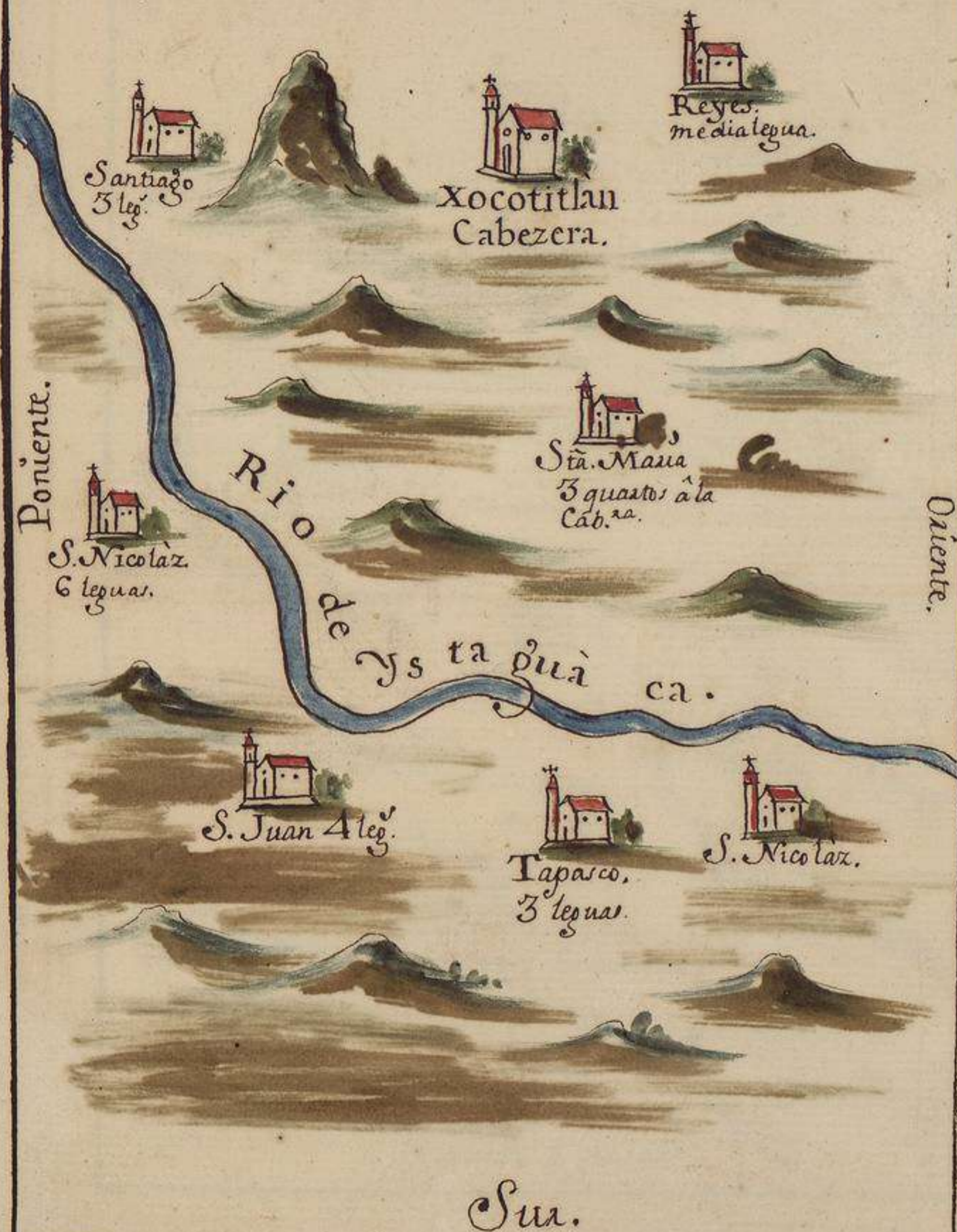


Curato de Otumba



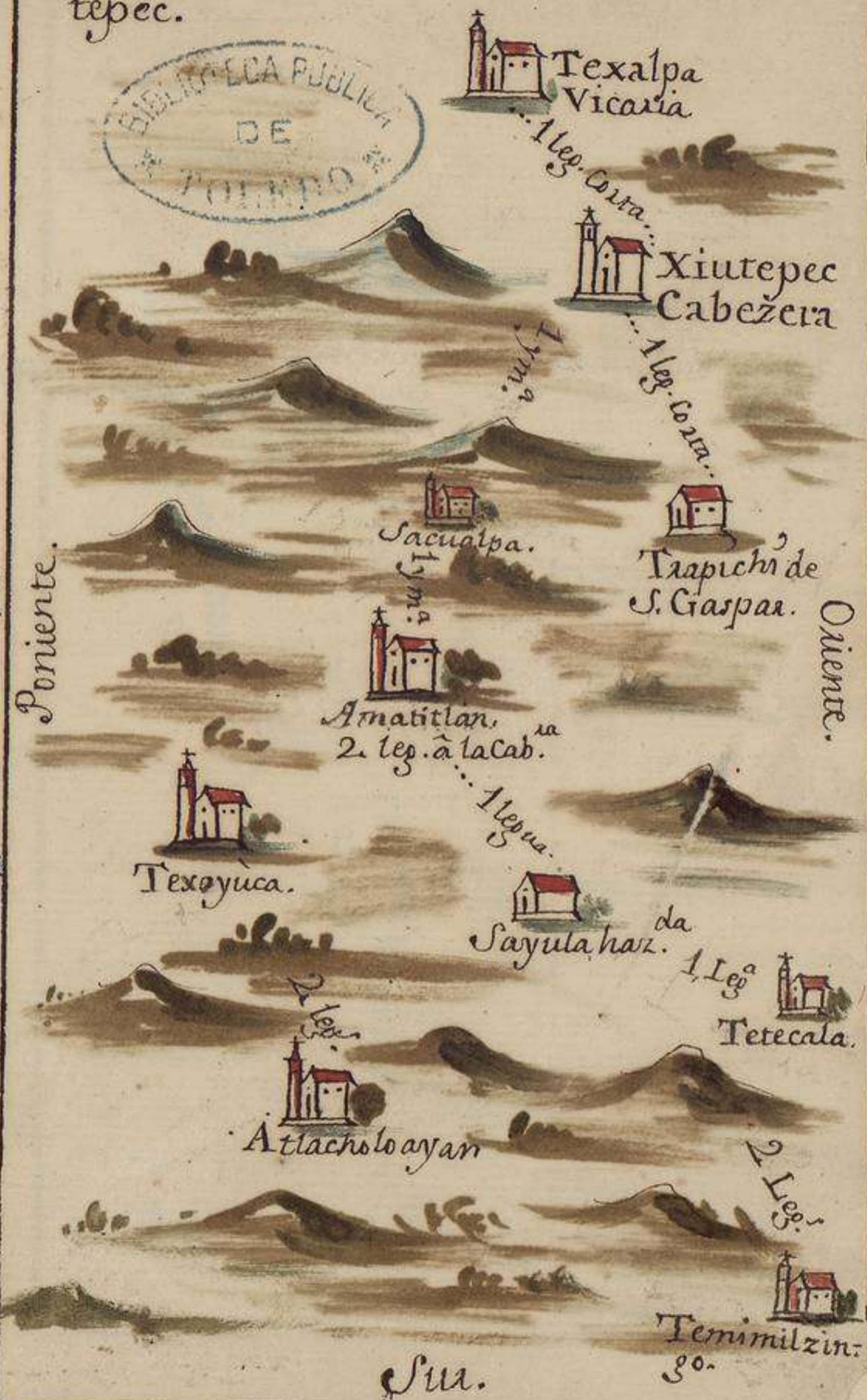
Curato de Xocotitlan. Norte.

1

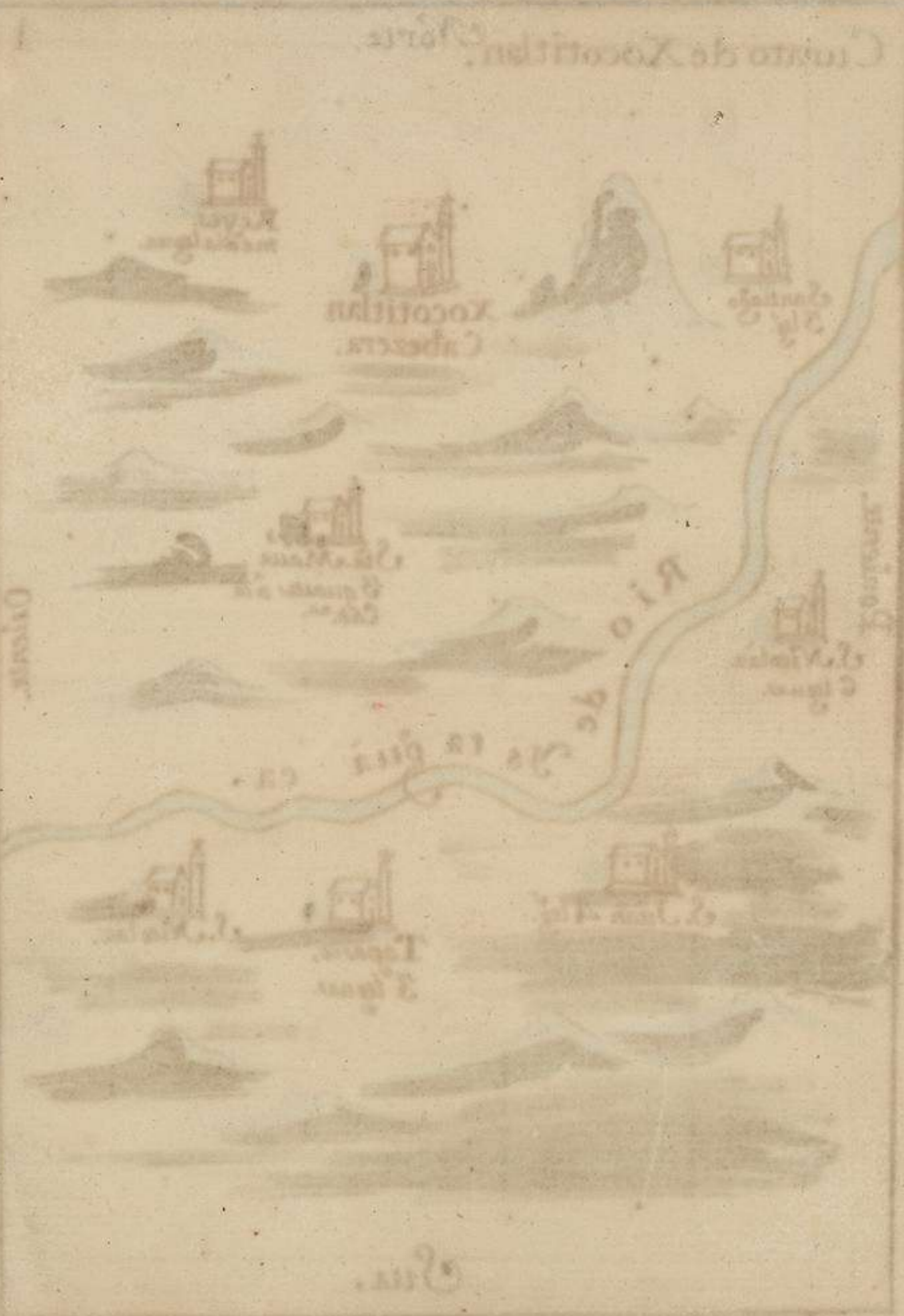


Curato de Xiu-tepec. Norte.

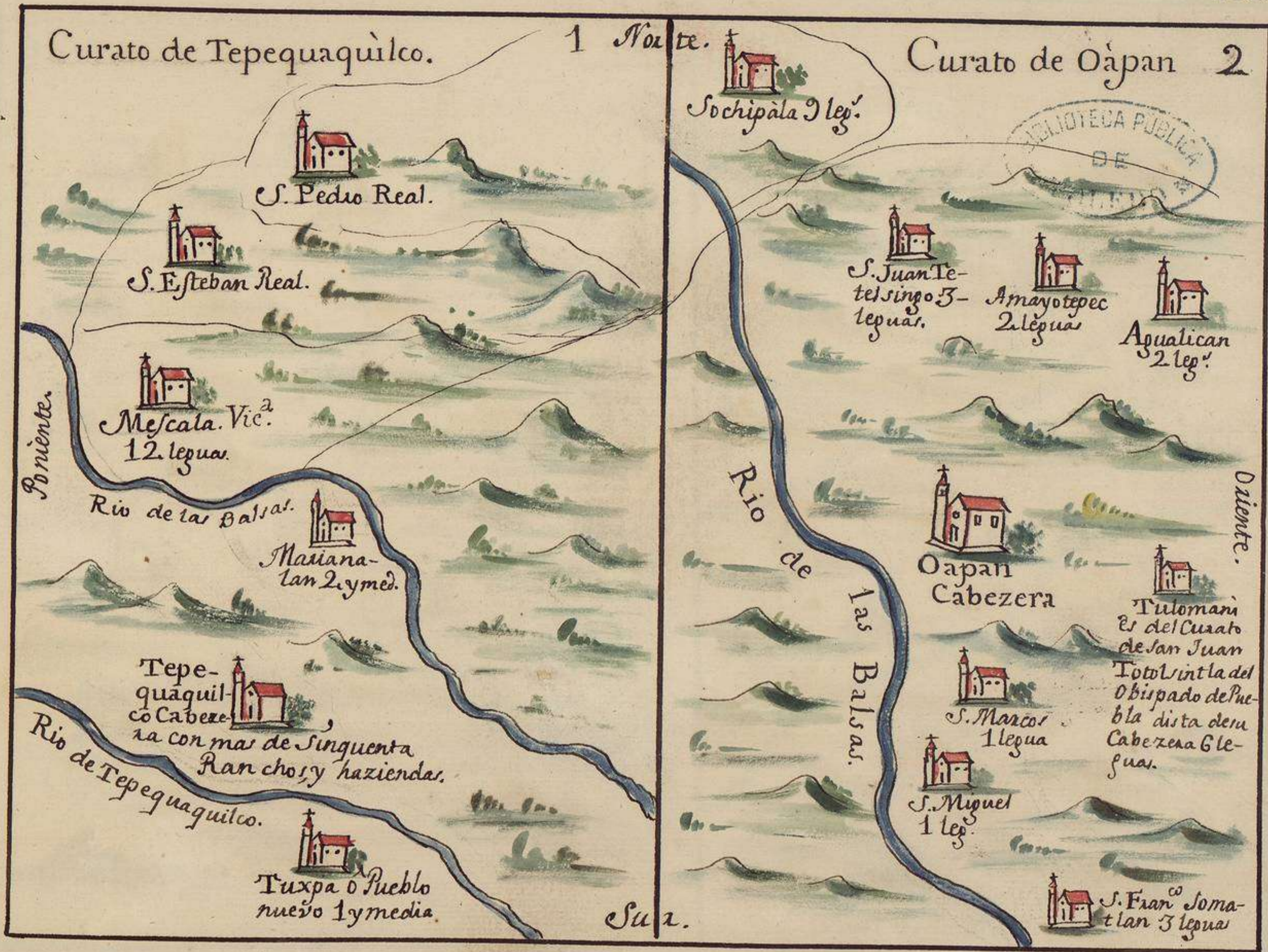
2















Cuarta de Ojeda

Cuarta de Tepic





Curato de S. Angel  
ô S. Jazinto.

Norte.

1

Curato de  
Lerma.

Norte.

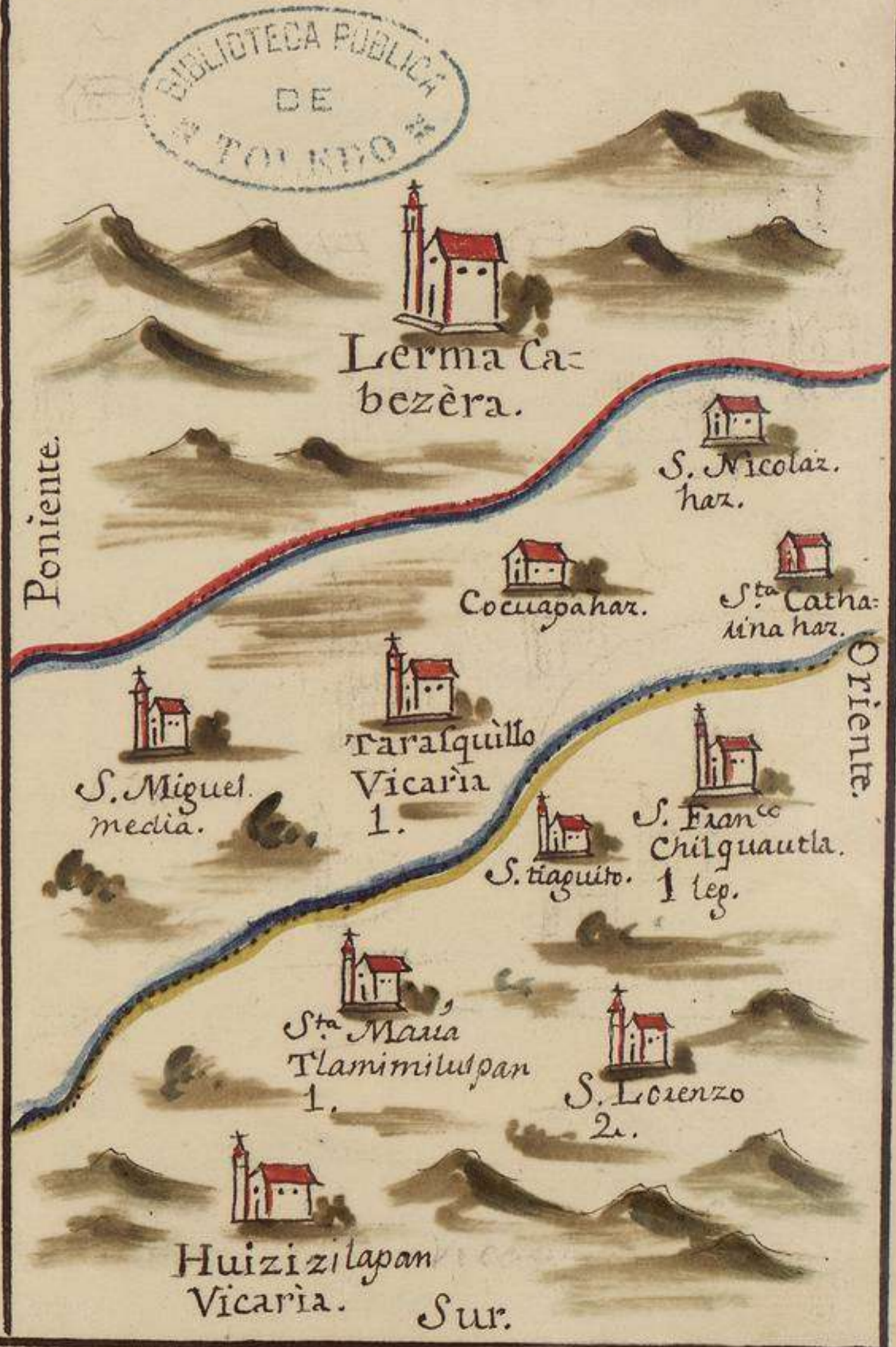
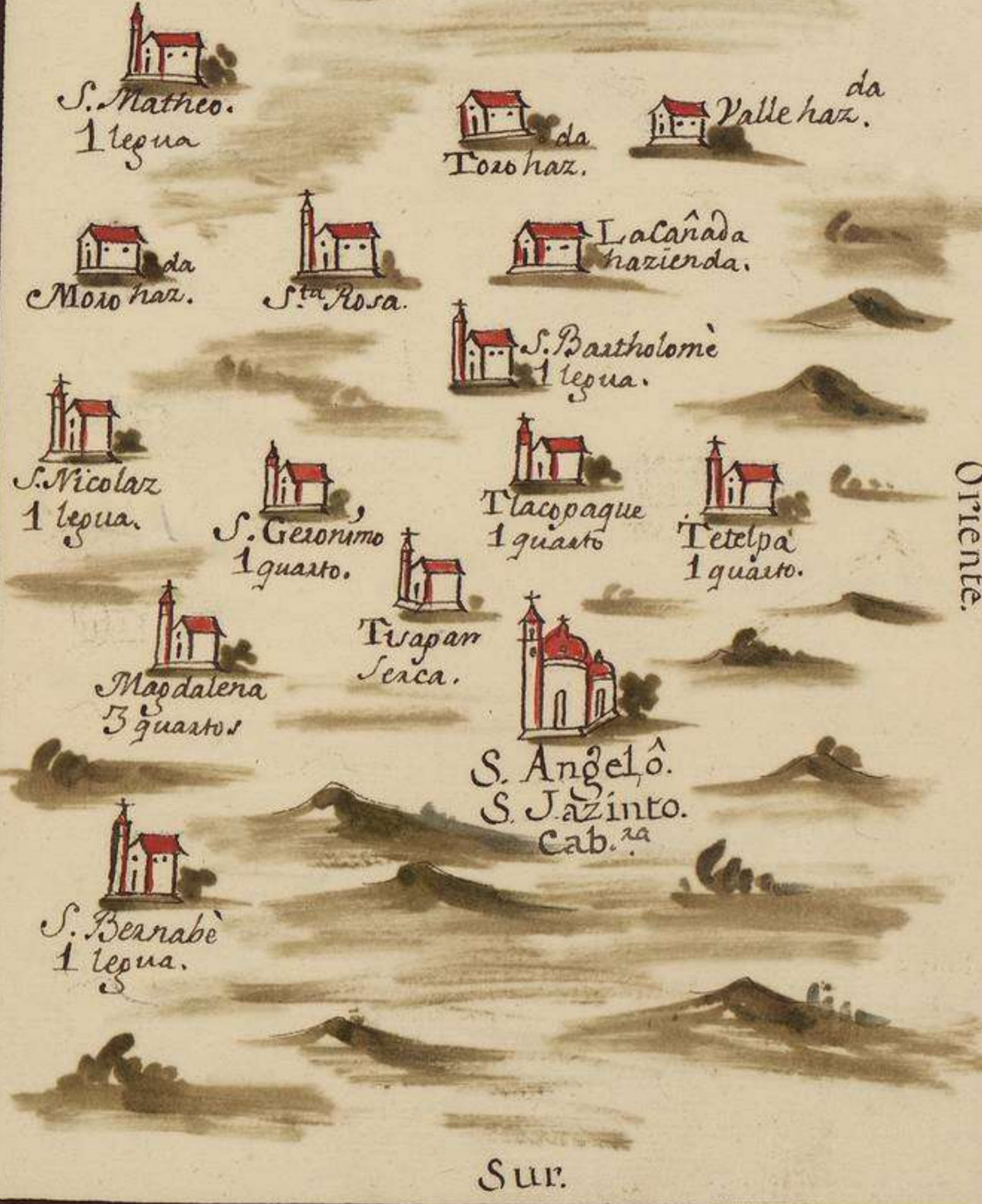
2

Poniente.

Oriente.


Poniente.

Oriente.

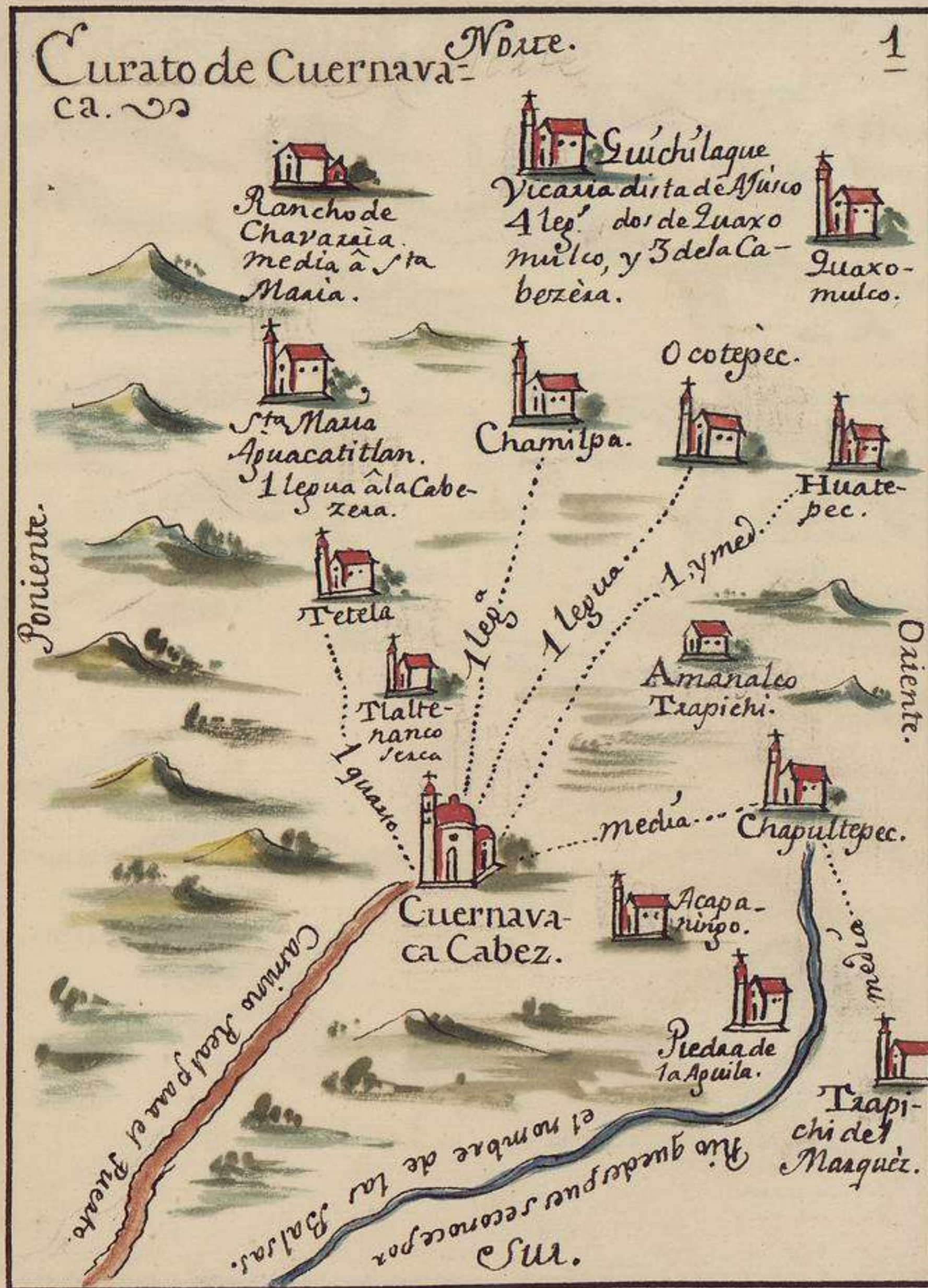




111





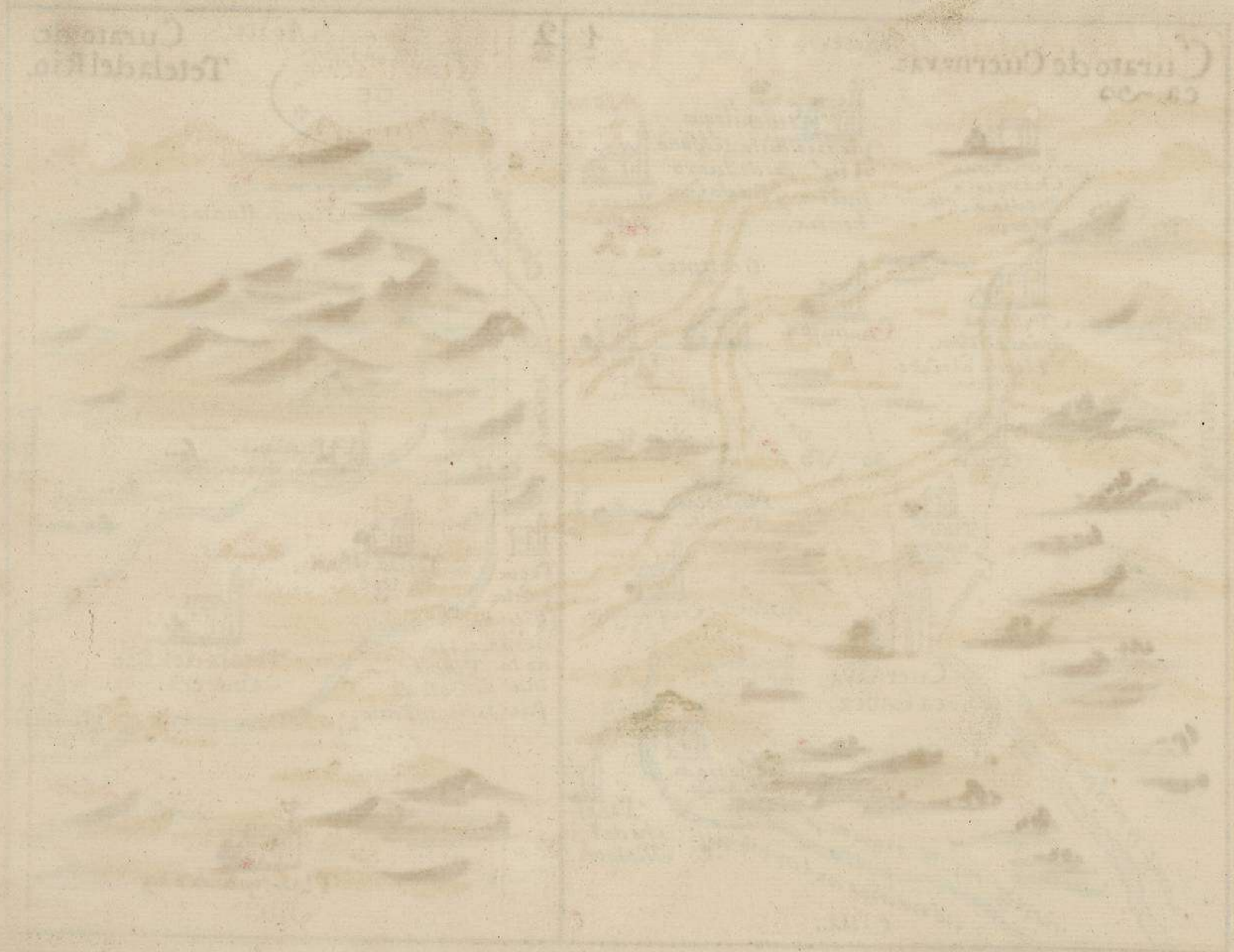





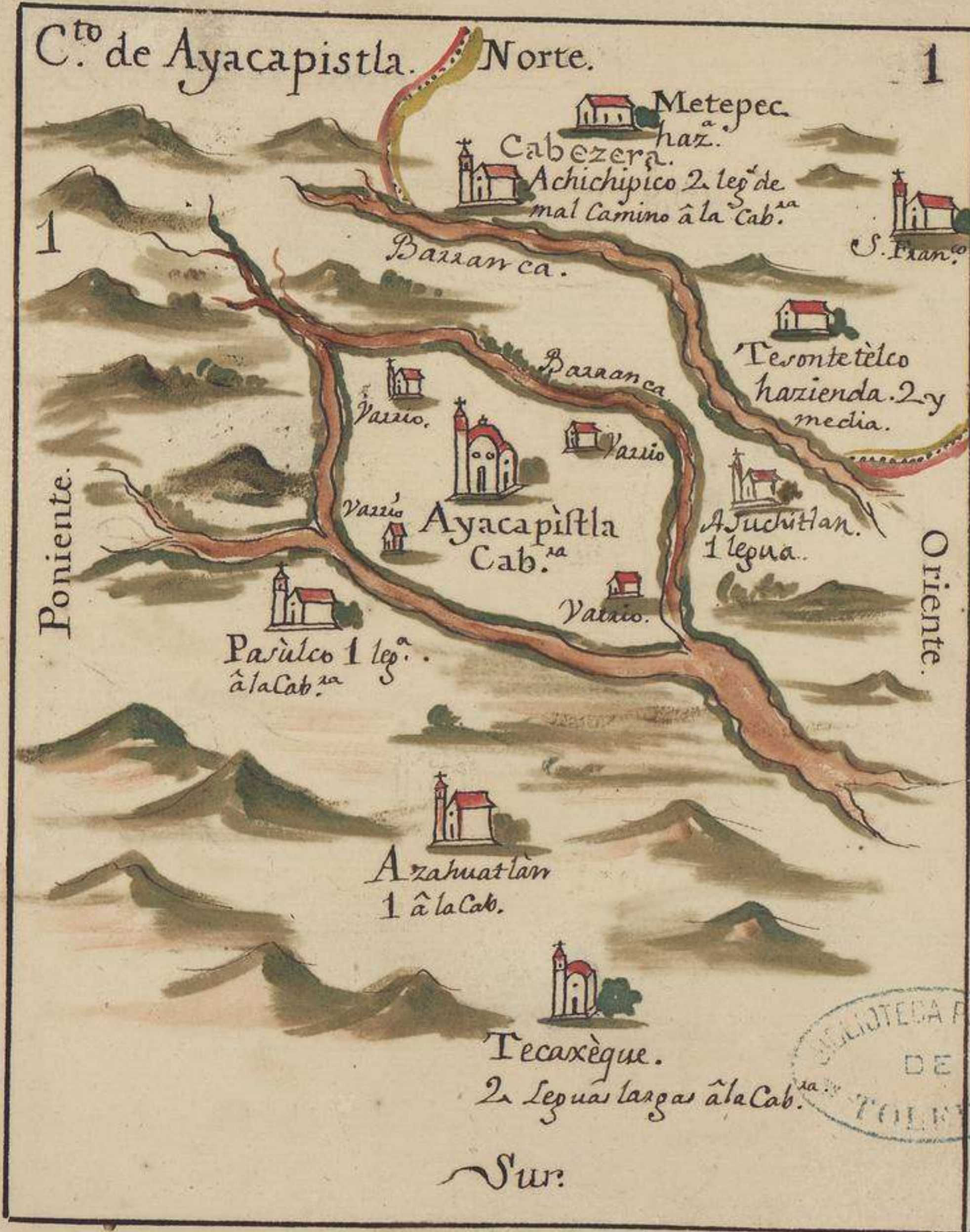
Cumtaco  
Telabachal

Cumtaco de Chiriquí  
Cano

1  
2

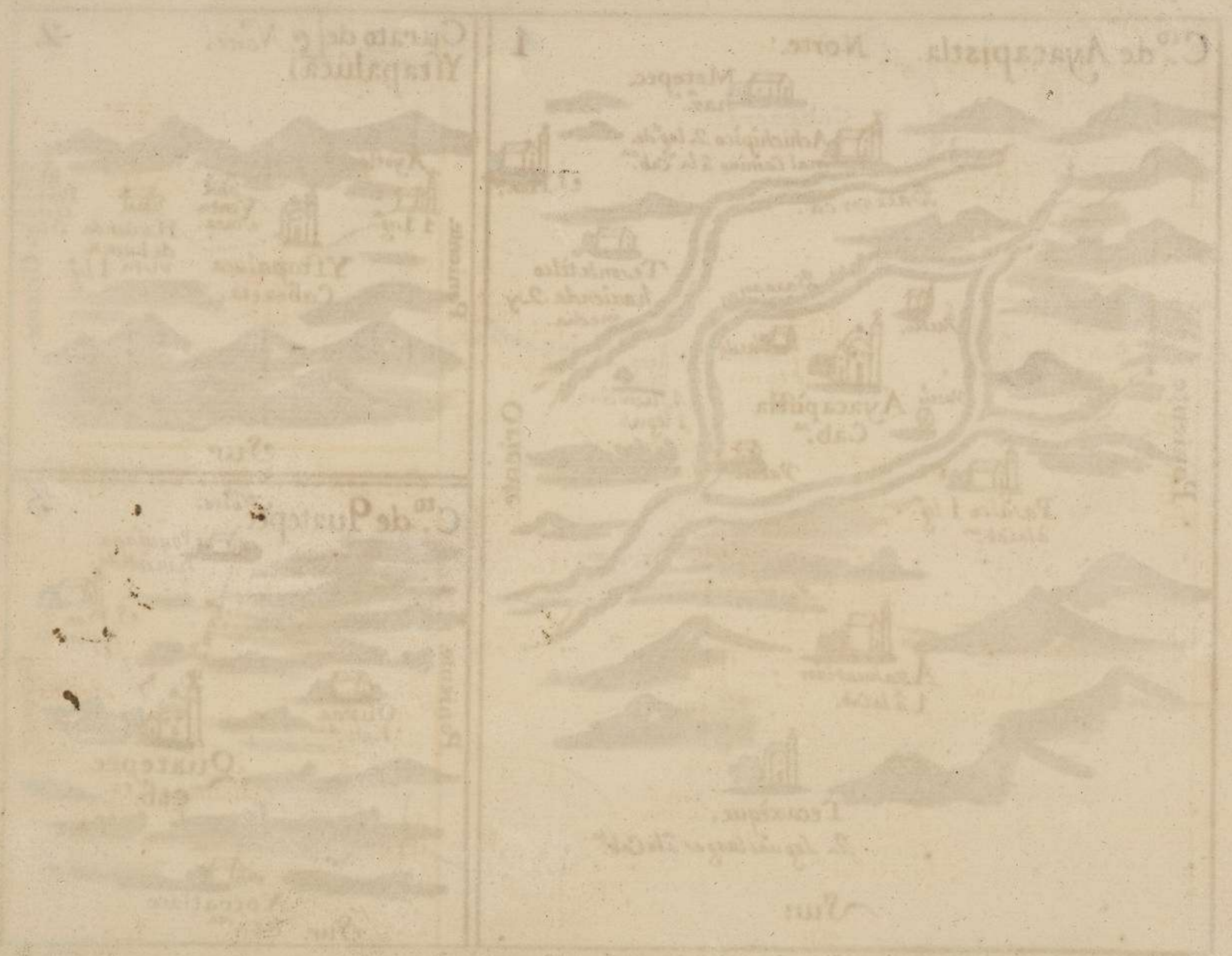






BIBLIOTECA PÚBLICA DE TOLUCA







Curato de Tisayuca.

Norte.

1



Tisayuca  
Cabez.<sup>ra</sup>

S. Fran.<sup>co</sup> Huusila.  
media leg.<sup>a</sup> a la Cab.<sup>ra</sup>

S. Bartholome  
media legua.  
a la Cab.

S.<sup>ta</sup> Anna  
1 leg.<sup>a</sup> a la Cab.

Poniente.

S. Juan  
1 leg.

La Labor haz.<sup>da</sup>  
1 leg.<sup>a</sup> a la Cab.<sup>ra</sup>

S. Miguel  
1 leg.<sup>a</sup> a la Cab.

Oriente.

Solo que Sercade  
la La Labor.

Los Reyes.

S.<sup>ta</sup> Luzia.

S.<sup>ta</sup> Maua  
3 Leg.<sup>a</sup> a la Cab.<sup>ra</sup>

S.<sup>to</sup> Domingo  
3 leg.<sup>a</sup> a la Cab.<sup>ra</sup>

S. Ceronimo  
4 leg.<sup>a</sup> a la Cab.

Redonda  
hazienda.

Sur.

Curato de Gueguetoca.

Norte.

2

S. Miguel de  
los Jagueyes

Poniente.

Gueguetoca  
Cabezera.

Sur

Salpahar.<sup>da</sup>

Oriente

Curato de Xantetelco.

Norte.

3

Poniente.

Amayuca  
1 quarto a la  
Cabezera.

Xantetelco.  
Cabez.<sup>ra</sup>

Chatearingo

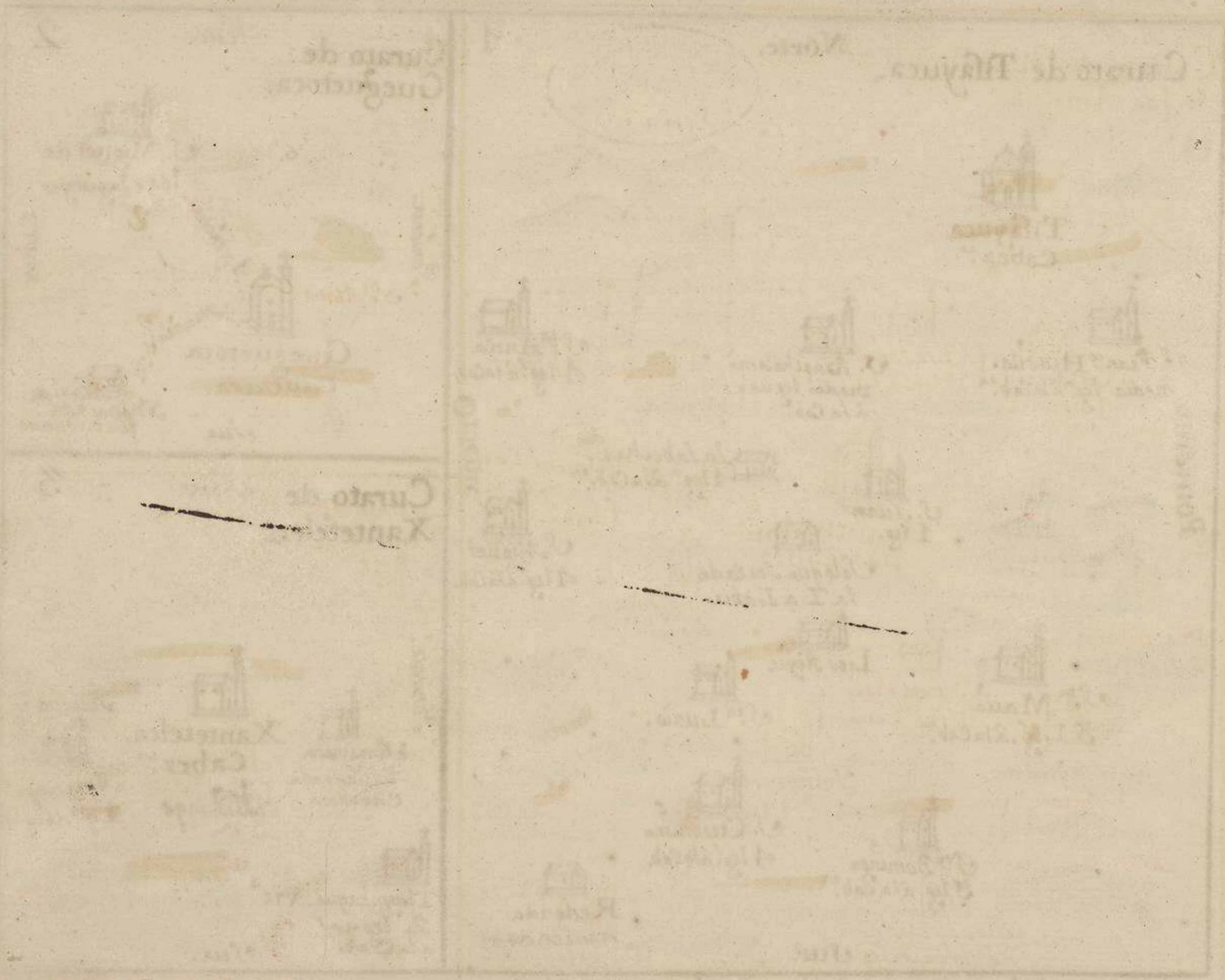
Tlayacague. Vic.<sup>a</sup>  
2 legua  
a la Cab.

Sur.

Rancho  
Amasongo  
1 q<sup>to</sup> de legua.

Oriente.








Curato de Quautla de las Amilpas.

Noite.

1



Curato de Acambay.

Noite.

2



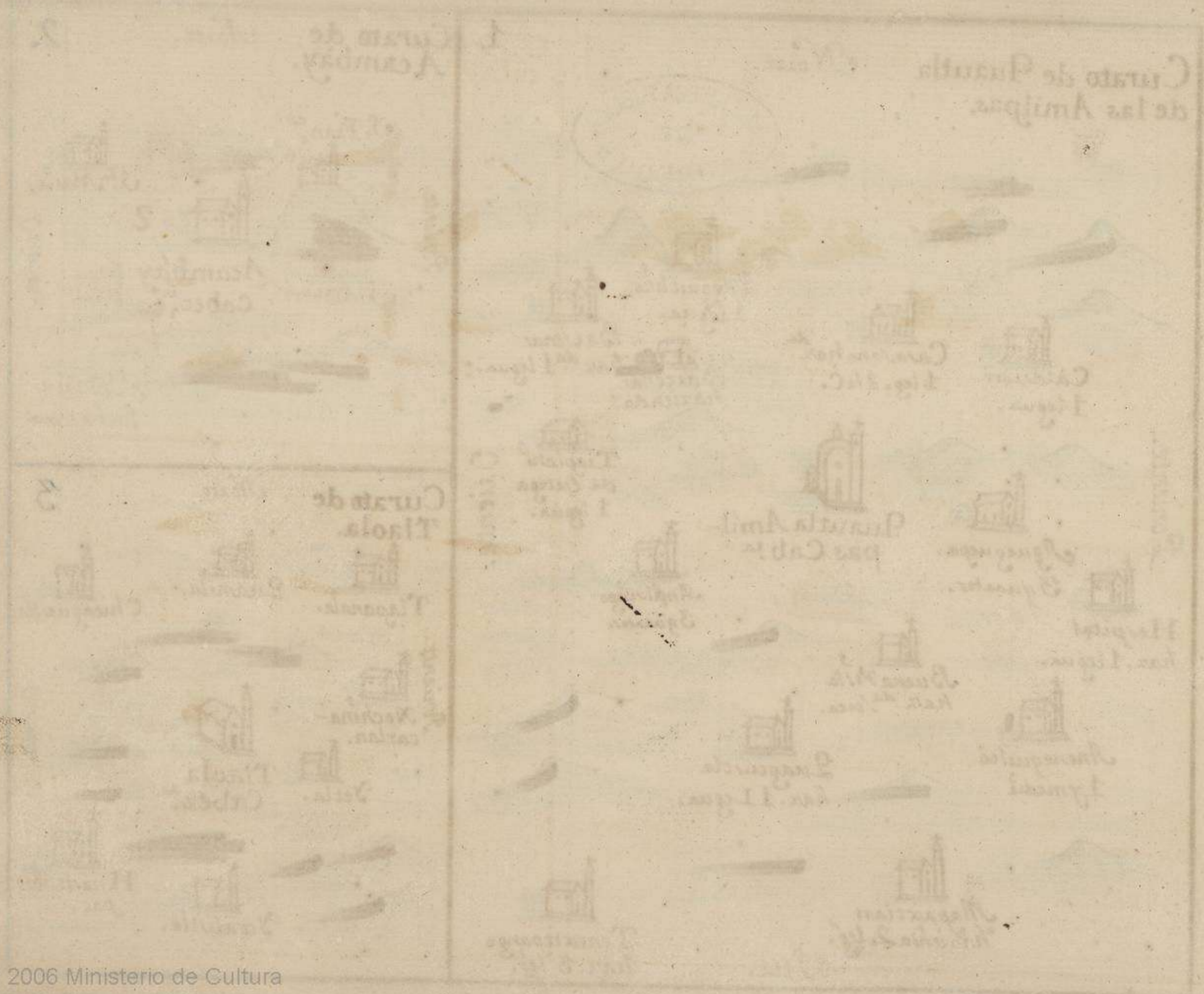
Curato de Tlaola.

Noite

3







Curato de Puucilla  
de las Amigas

Curato de  
Acomboy

Curato de  
Tzucala

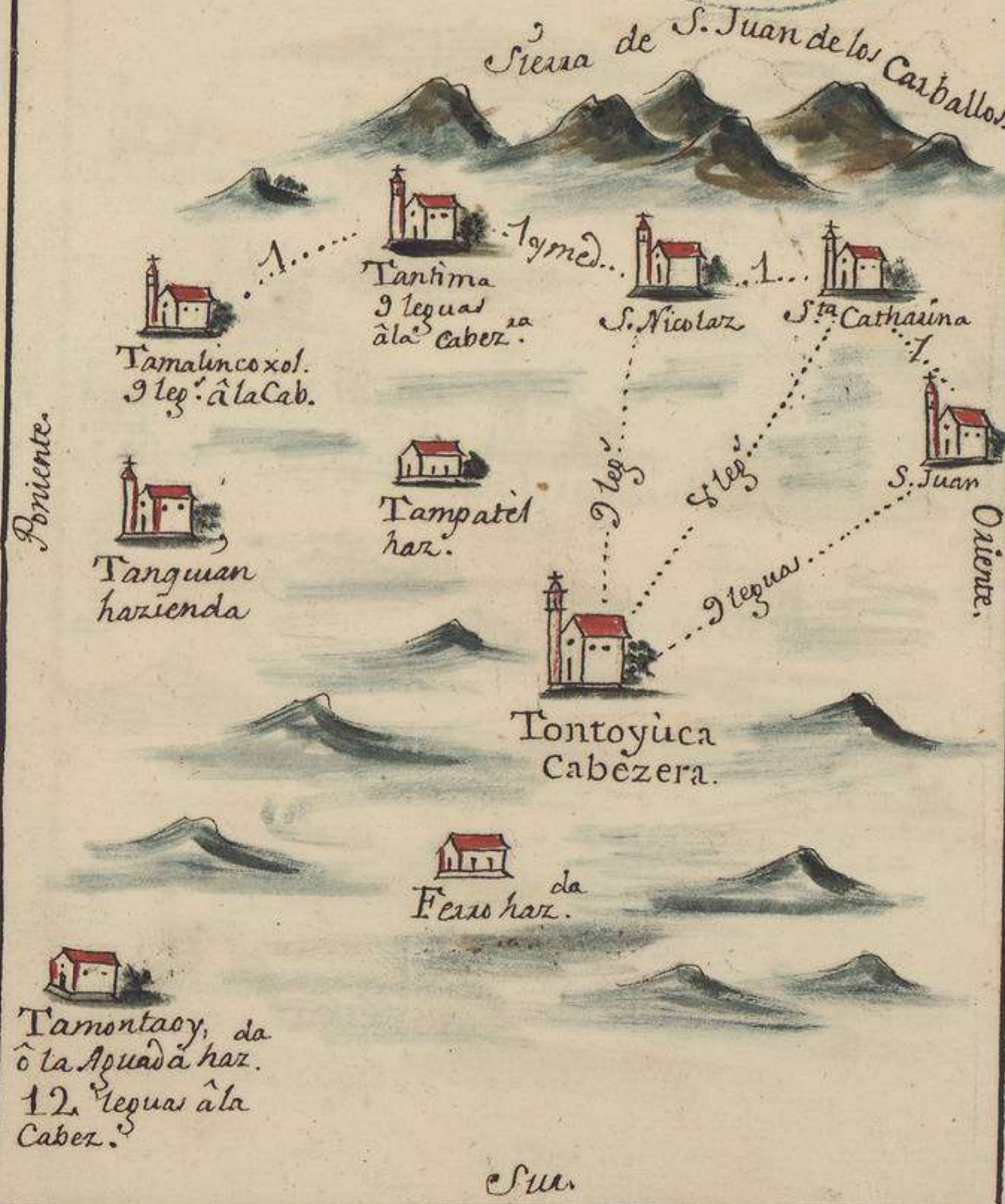
Curato de  
Tzucala



Curato de Tontoyuca Norte.



1

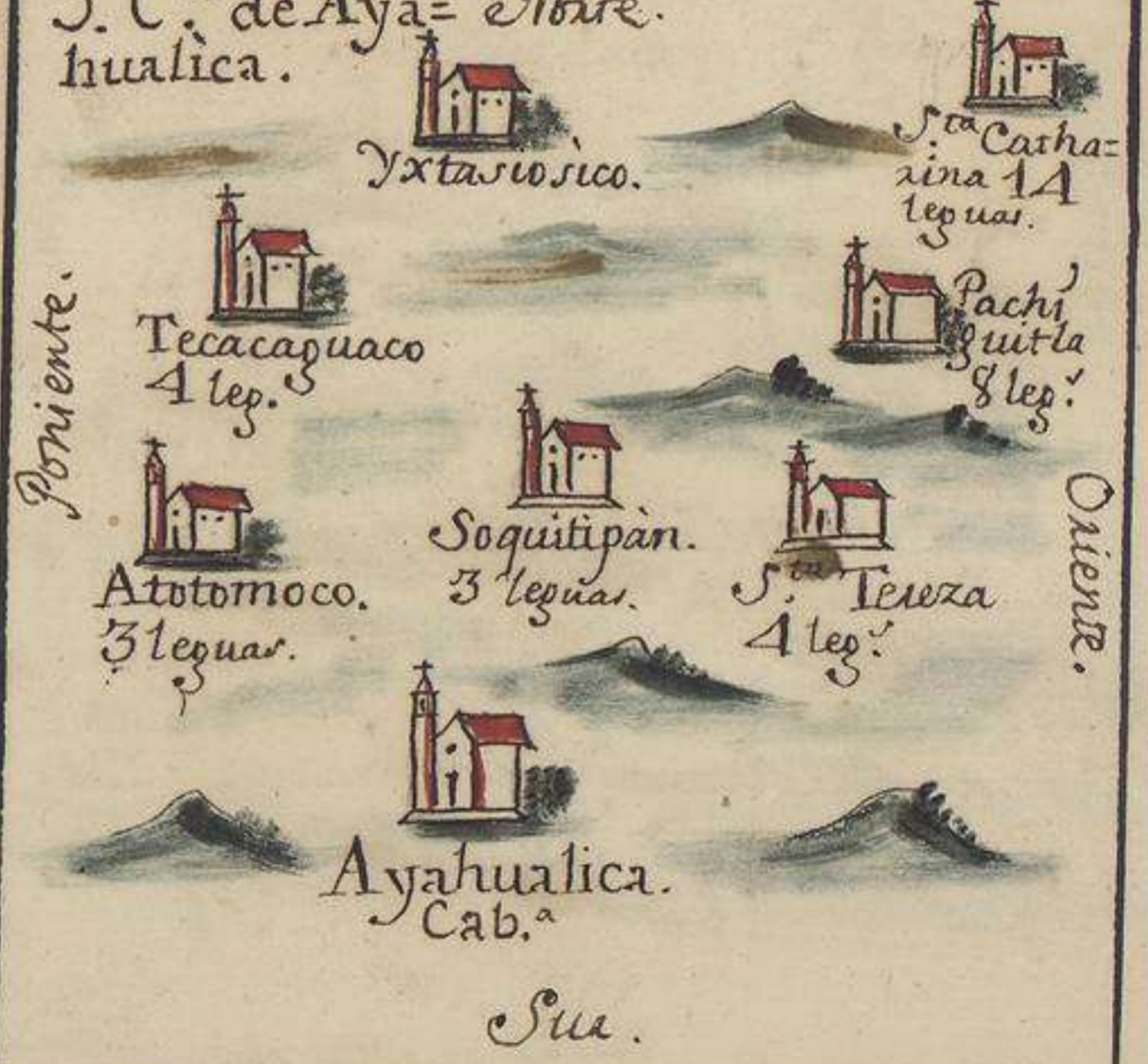


C.º de Ocuituco Norte

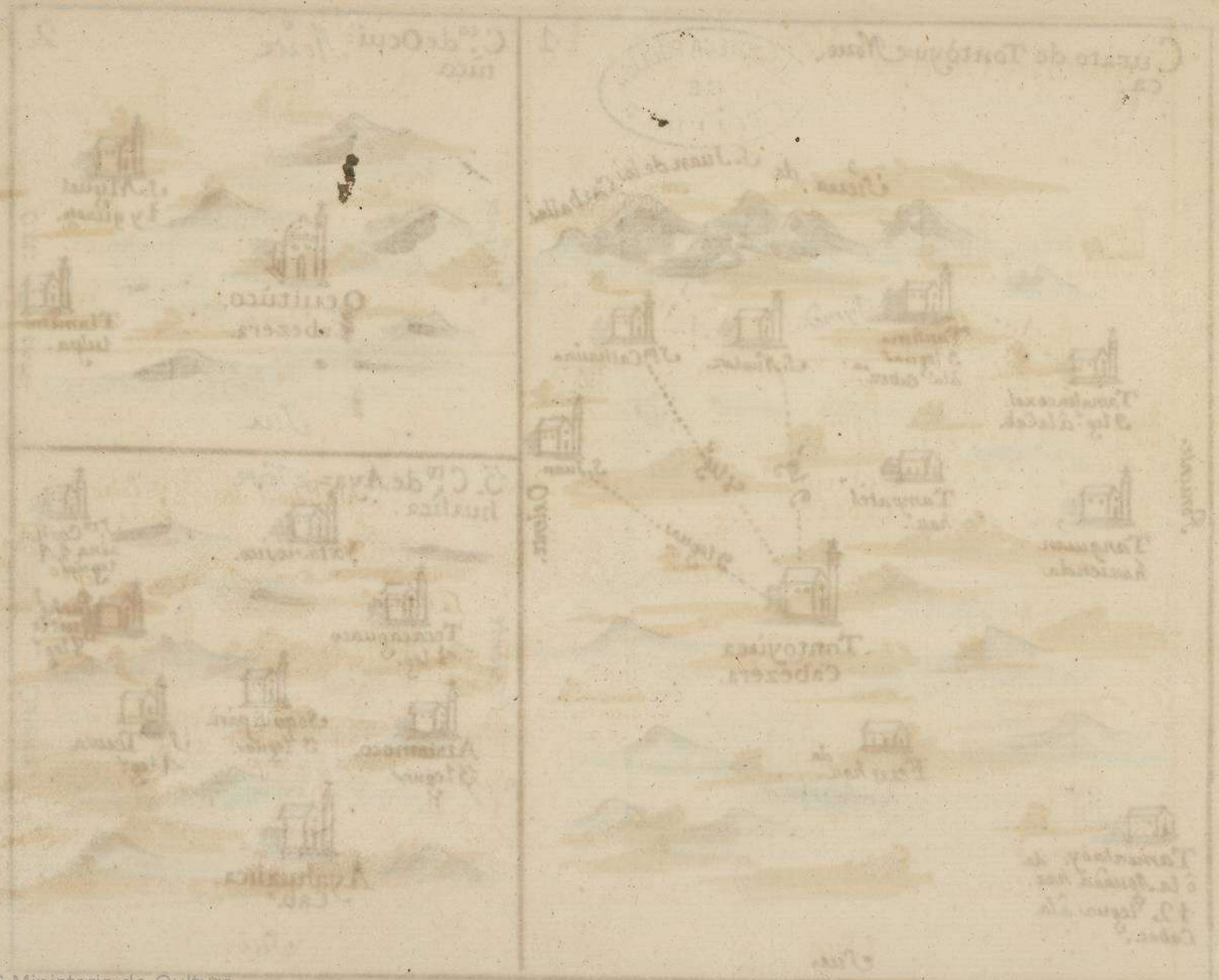
2



3. C.º de Ayahualica Norte.










Curato de Octupa. Norte.

1



2

Norte. C.º de Chiauentla

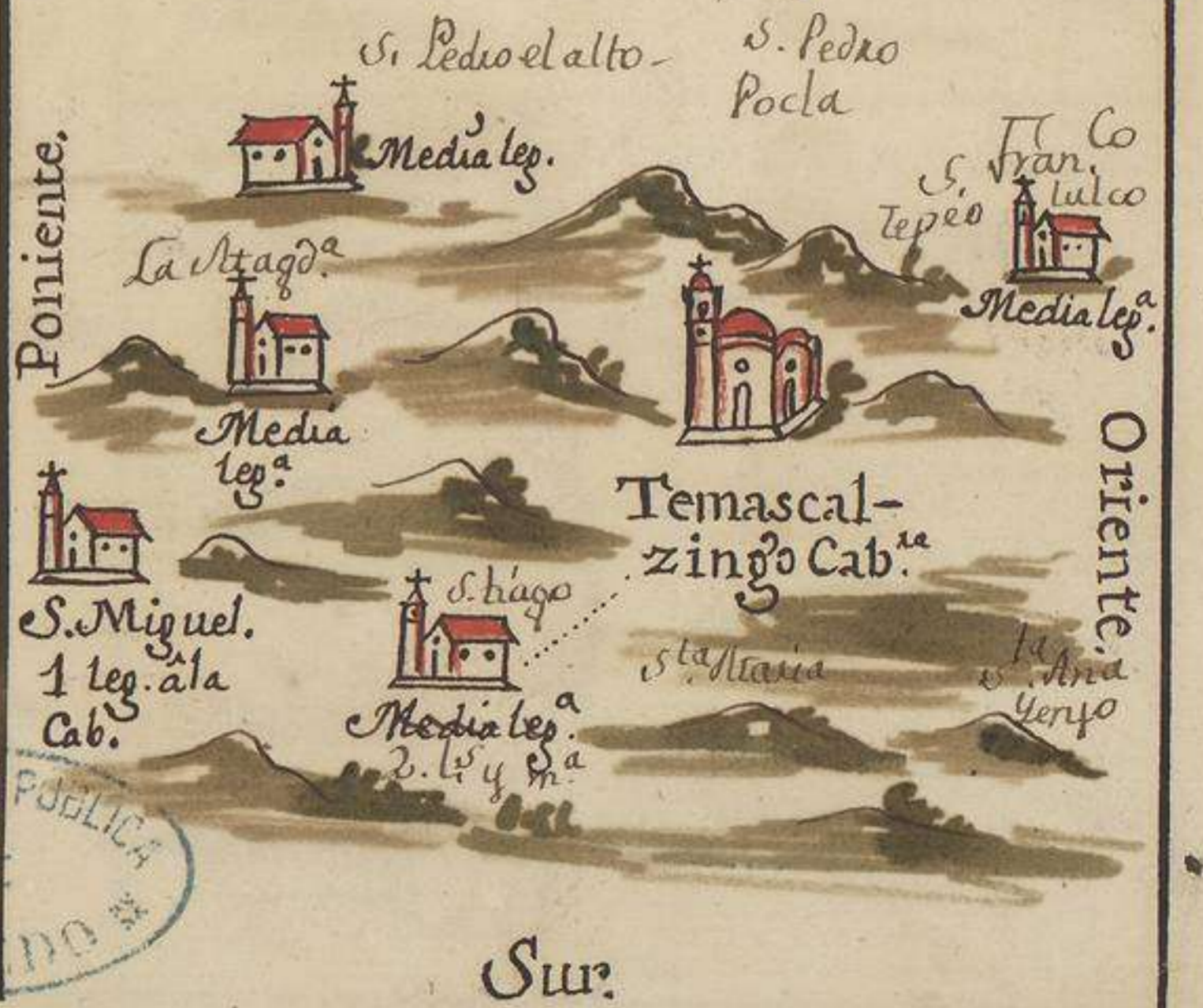
Poniente.



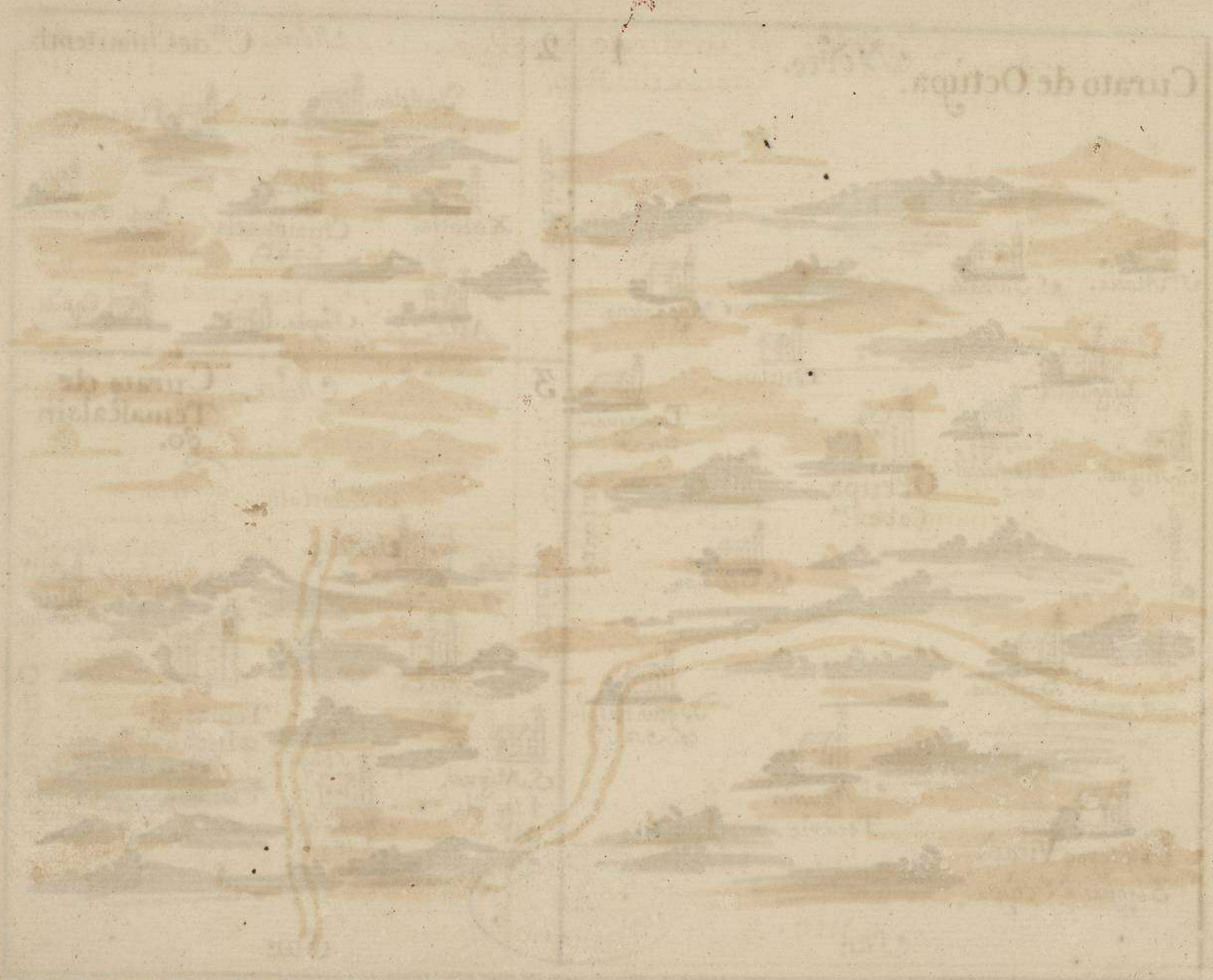
3

Norte. Curato de Temascalsingo.

Poniente.





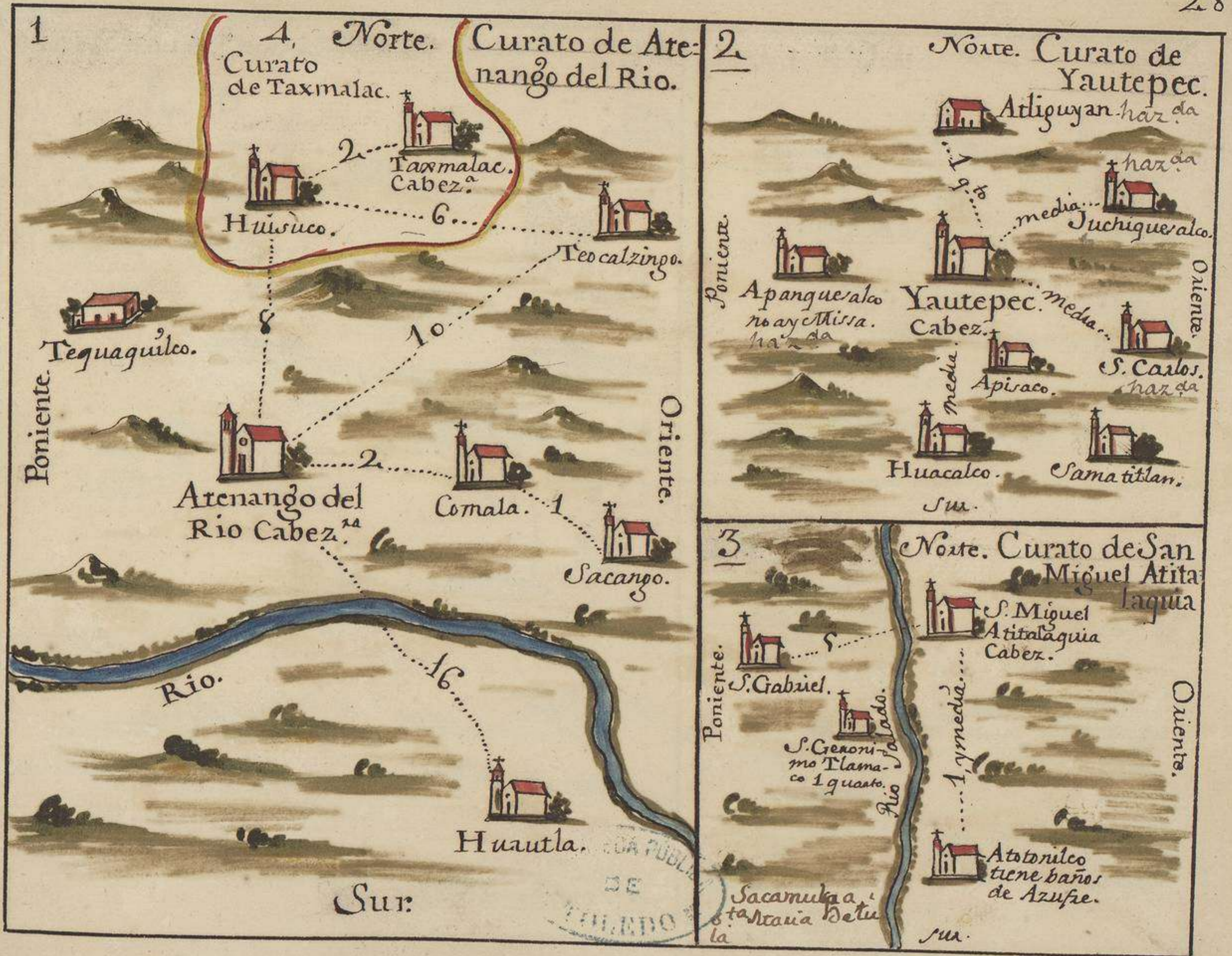


Curato de Octava

2

3











**C.º de Zichu de Indios Norte.**

Rancho de el Sculato      Charca 1 Rancho

S. S. Jph.      S.ª Catharina  
Misiones de Necos.

S.ª Maria de Guadalupe de la Sienequilla.

Hazienda de la Sienequilla.

Zichu

Zichu de Indios Cabez.ª

Salitie Hazienda

Hazienda de Charcas

S.º Sernimo

Capulin.

Tierra blanca y metisa 2 leguas a Zichu.

Vassio de Guadalupe 3 leguas a Zichu.

Casas Viejas Ayuda de Parroquia, al Capulin 12 leguas a Guadalupe S.

Hax. de S. Diego de la tranquila 12 leg. a Zichu

Poniente.

Oriente.

Sur.

**Curato de Teloloapa Norte.**

Apuequetlan. Seaca.

Aguacatitlan. Vassio. Seaca.

Teloloapa Cabezera.

Acatempa. Seaca.

Chiapa. Seaca.

Poniente.

Oriente.

Sur.

**Curato de Zempoala Norte.**

Tlatilpan 2. a la Cab.ª

Zempoala Cabez.ª

S.º Tomaz Telistaca 2 y media a la Cab.ª

S. Crabuel 1 leg.

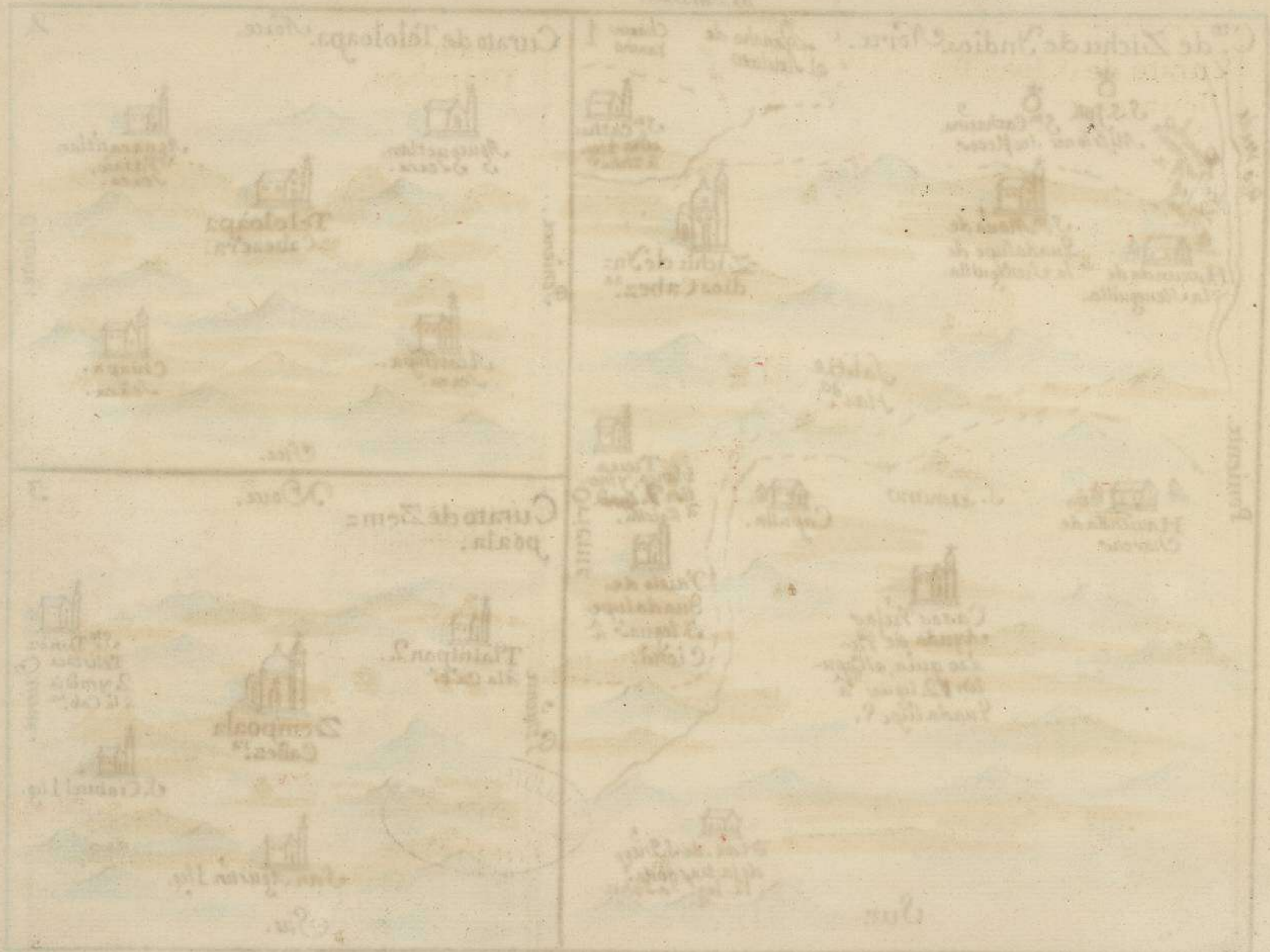
San Agustín 1 leg.

Poniente.

Oriente.

Sur.

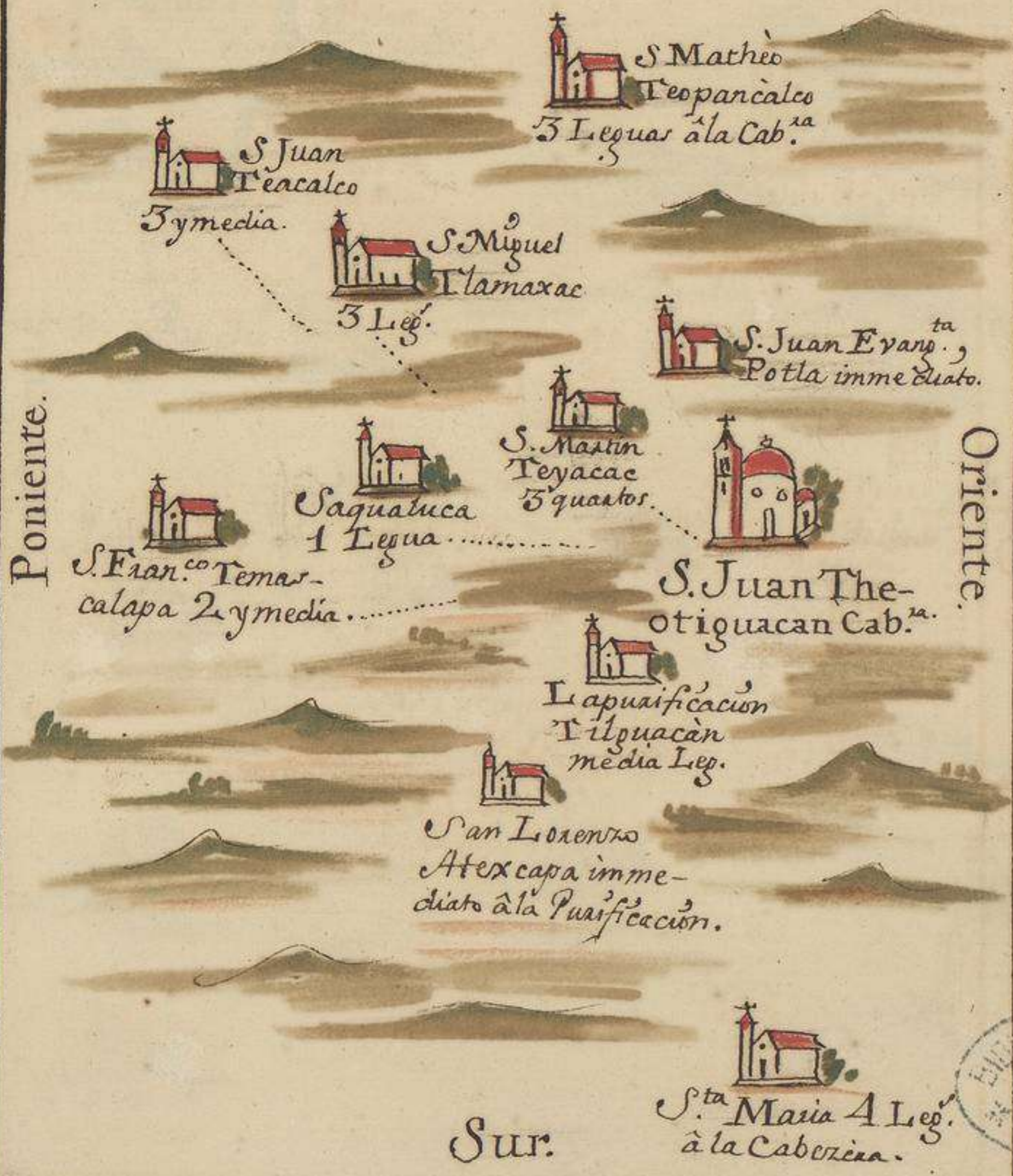






Curato de S. Juan Teo-  
tiguacan. Norte.

1.



Curato de Ystapalapa. Norte

2.





Curato de Culguacan. Norte.

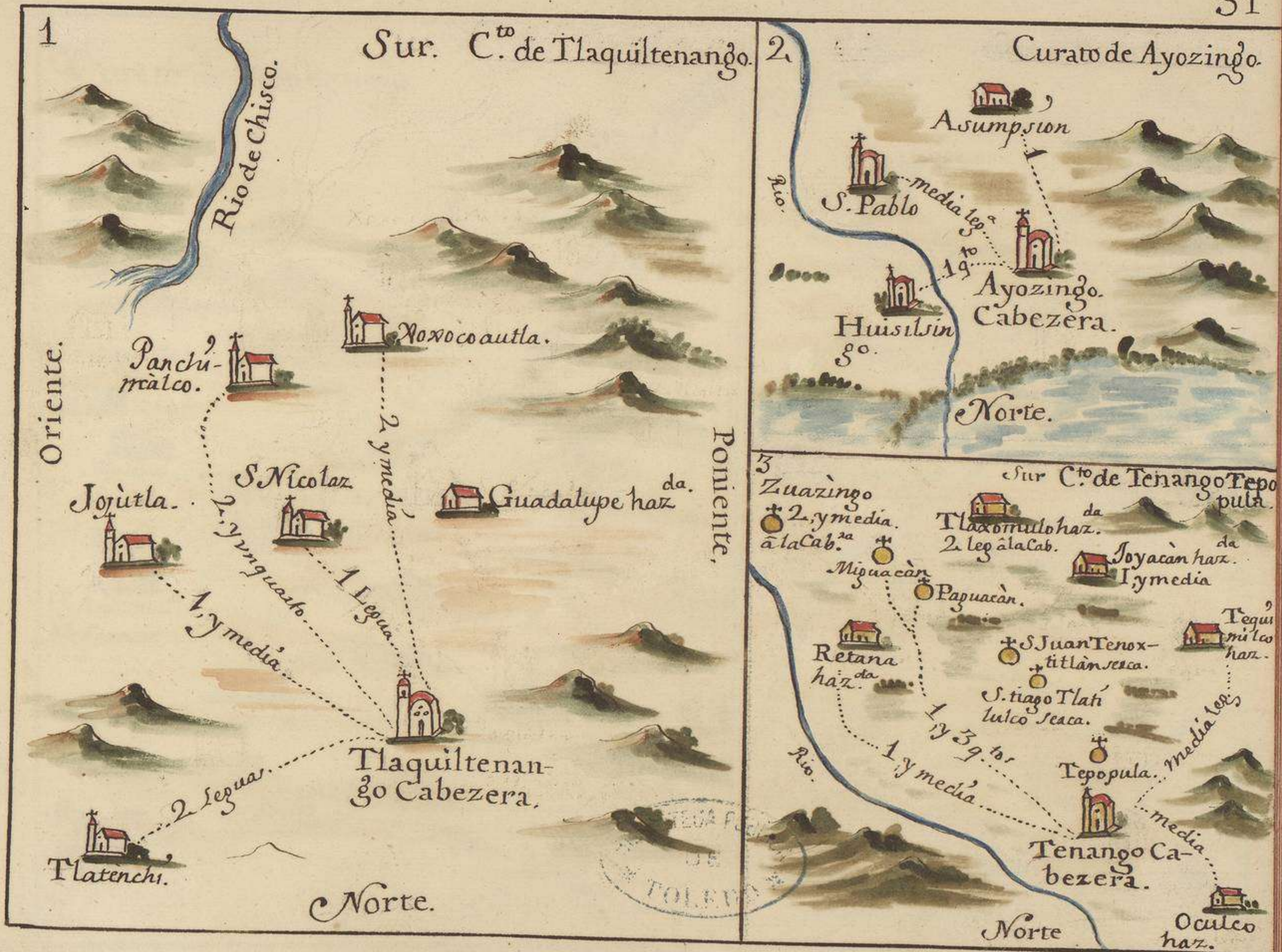
3.



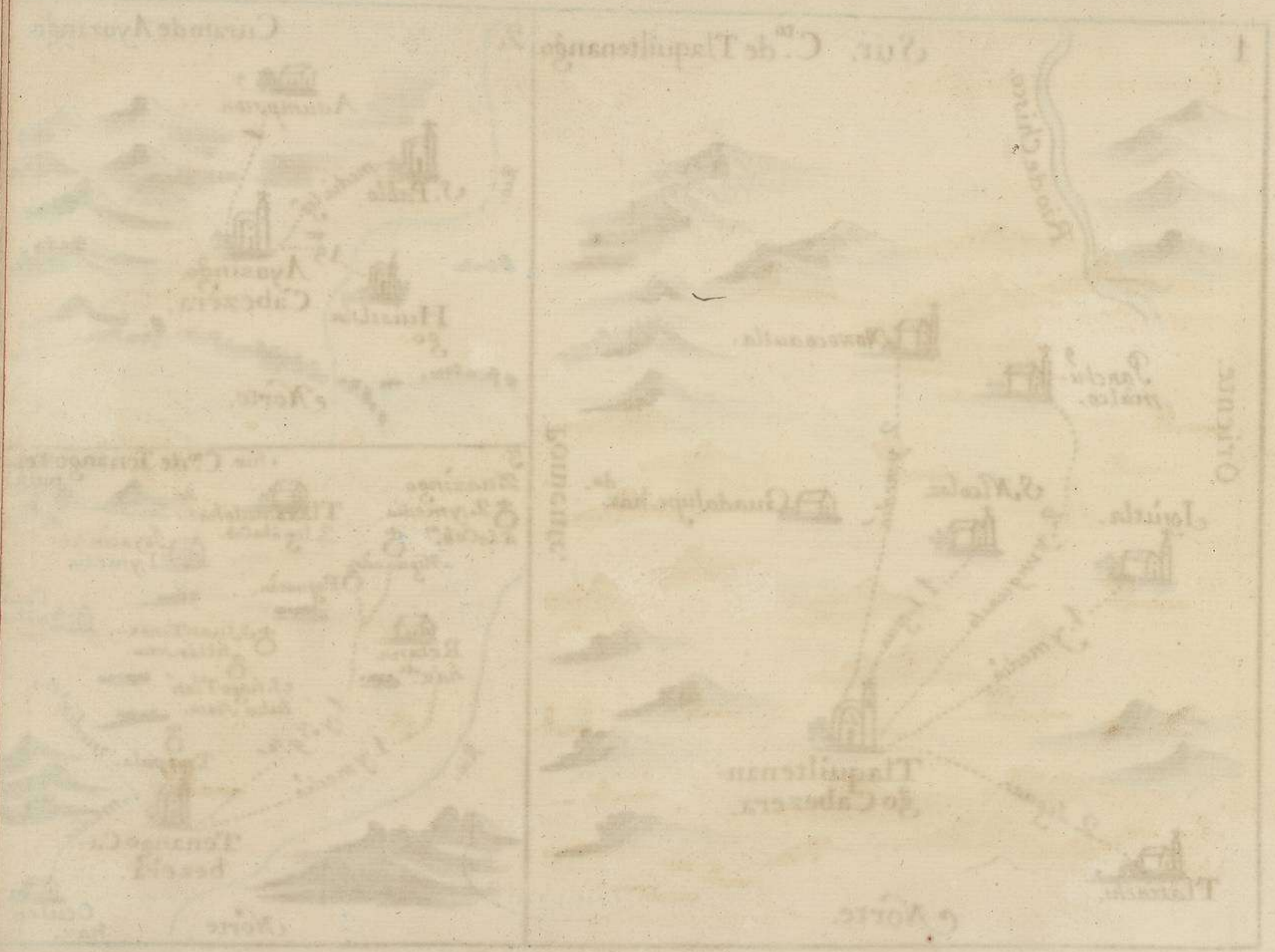




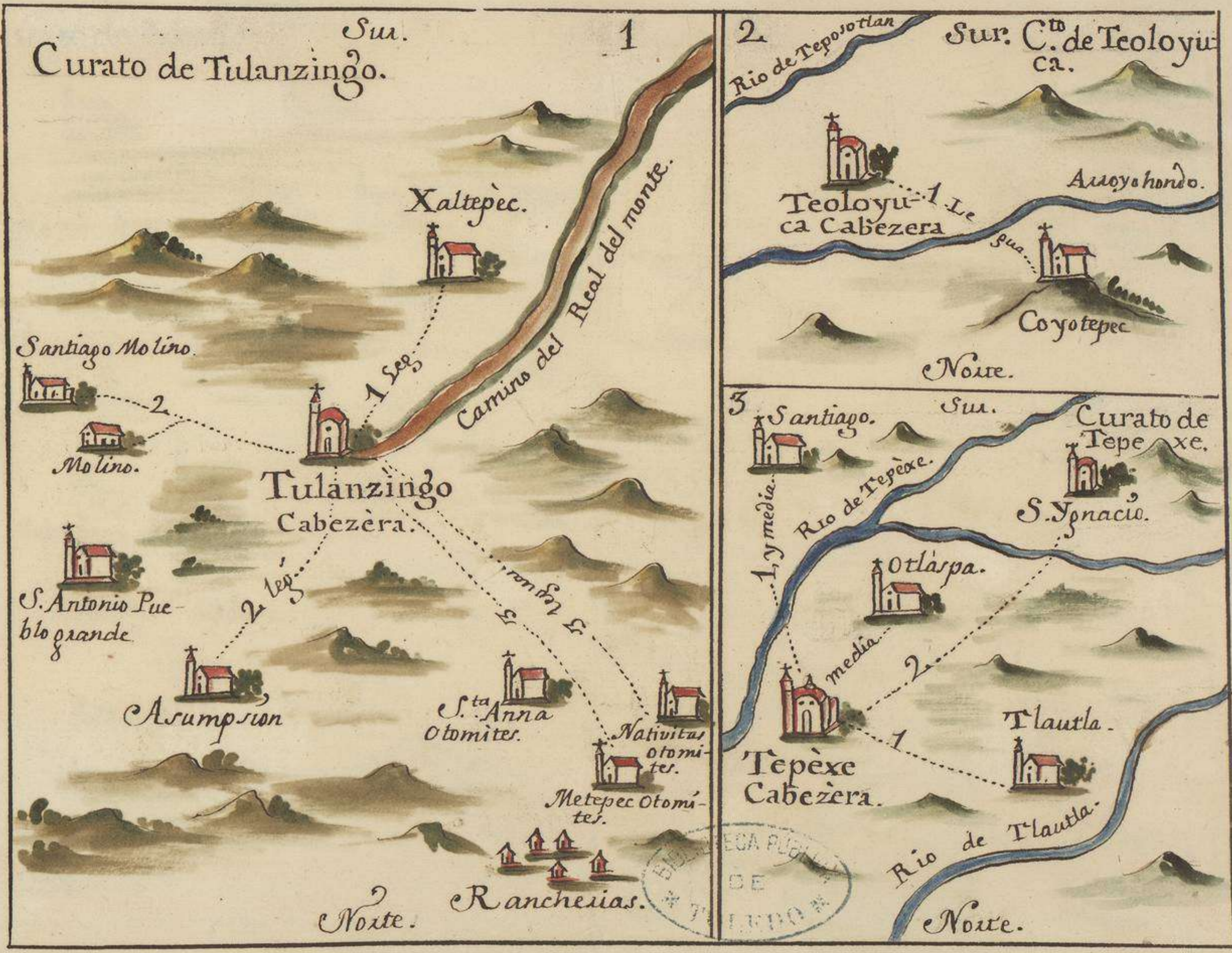




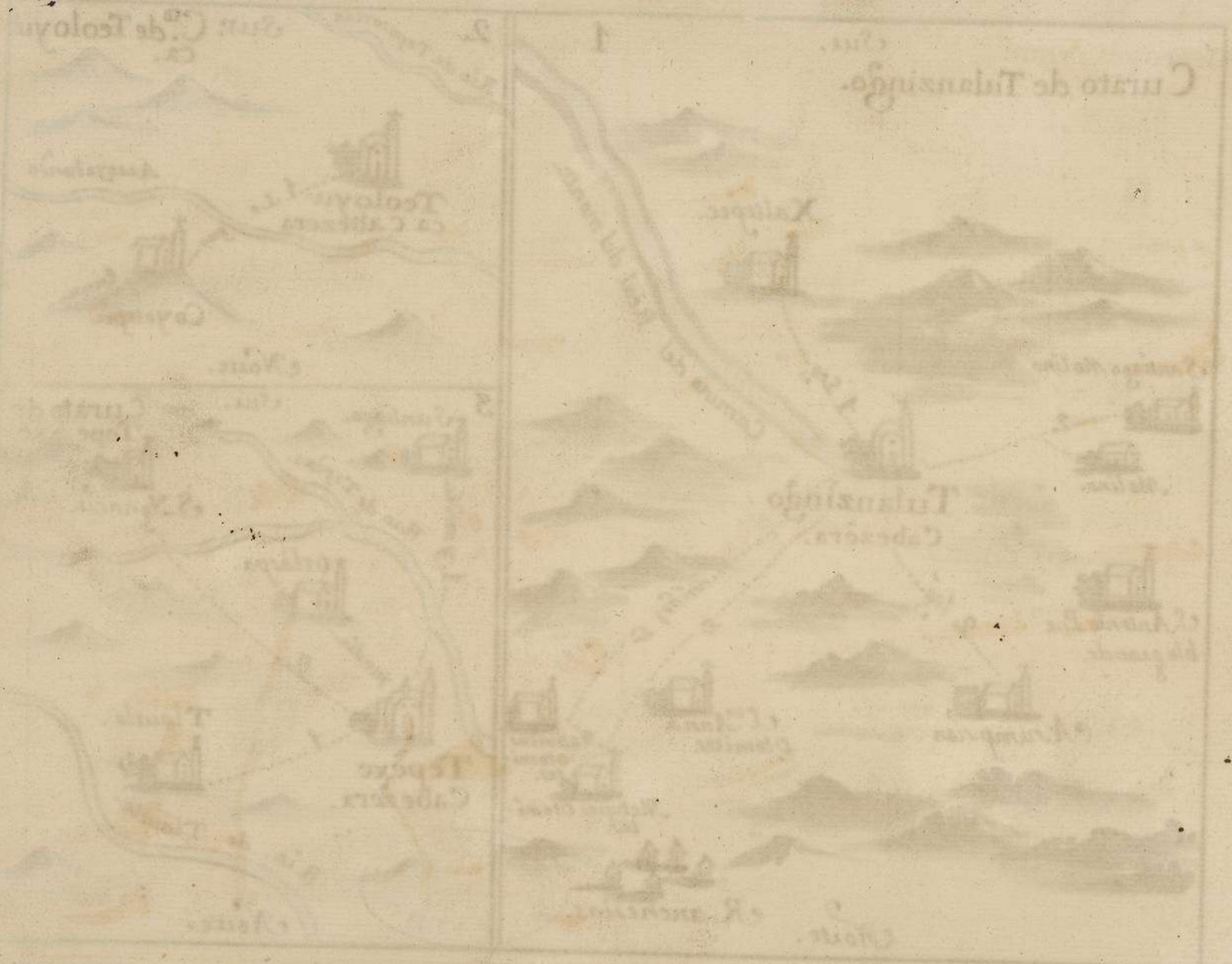














Curato de Mani-  
nalco.

Norte.

1



S. Simon  
1 y media à la  
Cabezera.



S. Sebastian



S. Nicolaz



S. Juan Baxio.



Tecomatlan.



S. Pedro.



S. Martin Baxio.



S. Andrez.



S. Maria



Maninalco.  
Cabezera.



S. Guillermo  
Baxio.



S. Monica.



Xalmolonga.  
haz de tanta  
felixeria como un pueblo.



Santiago Baxio.

Poniente.

Oriente

Sus.

Curato de  
Chiautla.

2



Tlattehuacan  
1 leg.



Tepetitlan  
1 leg.



Chimalpa.  
1 legua.



Chiautla  
Cabezera.



Asumpcion  
de Atengo 1 leg.

3. Cur<sup>to</sup>  
de S. Xpval.

Norte



S. Thomas  
Chiconau-  
tla. 2 y 3  
guas.



S. Maria Chiconautla  
2 y media à San-  
Xpval.



Venta de Caspio  
2 legua



S. Chris-  
toval  
Cabezera.



S. Maria S. Clara 2



S. Pedro 2,  
y guasto.

Laguna,  
de S. Chur-  
toval.









Curato de Alahuistlan. Norte.

1

Poniente.

Ahuistlan sillas.

Alahuistlan. Cabezera

Metlatpec. 7 leg. a la Cab. 1a

S. Pedro. 3 leg. a la Cab. 1a

S. Miguel. 3 leg. a la Cab. 1a

Oriente.

Sur

This map depicts the Curato de Alahuistlan, bounded by Poniente to the west and Oriente to the east. It features a central church labeled 'Ahuistlan sillas' with a distance of '2' indicated by a dotted line to the 'Alahuistlan. Cabezera' church. Other churches shown include 'Metlatpec' (7 leagues to the capital), 'S. Pedro' (3 leagues to the capital), and 'S. Miguel' (3 leagues to the capital). The map is oriented with Norte at the top and Sur at the bottom.

Curato de Zacualpan. Norte.

2

Poniente.

Zacualpan Cabez. 1a

Chicomoselo hacienda. 1 leg.

Tlacotepec. 1 leg.

Huasulco. 1

Temoague. 1 qto.

Quautepeque hoz. 1 leg.

Oriente.

Sur

This map shows the Curato de Zacualpan, bounded by Poniente to the west and Oriente to the east. A river, labeled 'El río de San Mateo', flows through the region. The central church is 'Zacualpan Cabez. 1a'. Other churches include 'Huasulco' (1 league), 'Temoague' (1 quarter), 'Quautepeque hoz.' (1 league), and 'Tlacotepec' (1 league). 'Chicomoselo hacienda' is also marked as being 1 league away. The map is oriented with Norte at the top and Sur at the bottom.

Curato de Ecalingo. Norte.

3

Poniente.

Ecalingo. Cabez. 1. de los 3

Tecomaxusco. media legua

Oriente.

Sur

This map illustrates the Curato de Ecalingo, bounded by Poniente to the west and Oriente to the east. The central church is 'Ecalingo. Cabez. 1. de los 3'. Another church, 'Tecomaxusco', is located 'media legua' away. The map is oriented with Norte at the top and Sur at the bottom.

Curato de Huautitlan. Norte.

4

Poniente.

Huautitlan Cabezera.

S. Fran. 1

S. Miguel 3 quart.

Visitacion

S. Matheo

S. Maria. 1 legua

S. Barbara

S. Lorenzo

S. Martin. 1 media

S. tiago 2 leg.

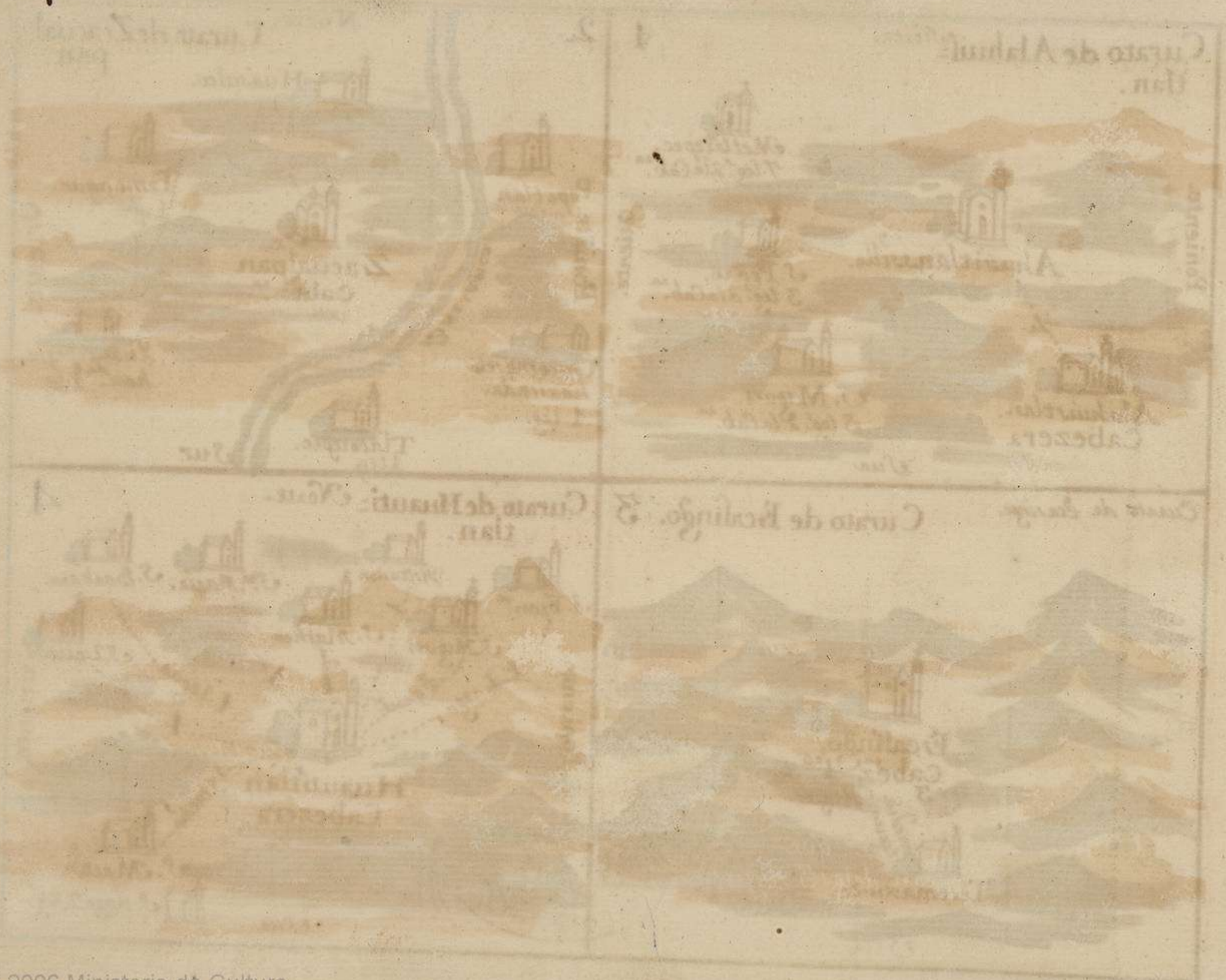
Oriente.

Sur

This map shows the Curato de Huautitlan, bounded by Poniente to the west and Oriente to the east. The central church is 'Huautitlan Cabezera'. Other churches include 'S. Fran.' (1 league), 'S. Miguel' (3 quarters), 'Visitacion', 'S. Matheo', 'S. Maria' (1 league), 'S. Barbara', 'S. Lorenzo', 'S. Martin' (1 media league), and 'S. tiago' (2 leagues). The map is oriented with Norte at the top and Sur at the bottom.









Curato de Xalatlaco.

1 Sur. 2

Curato de Churubusco.



Ori Curato de Guayapa.

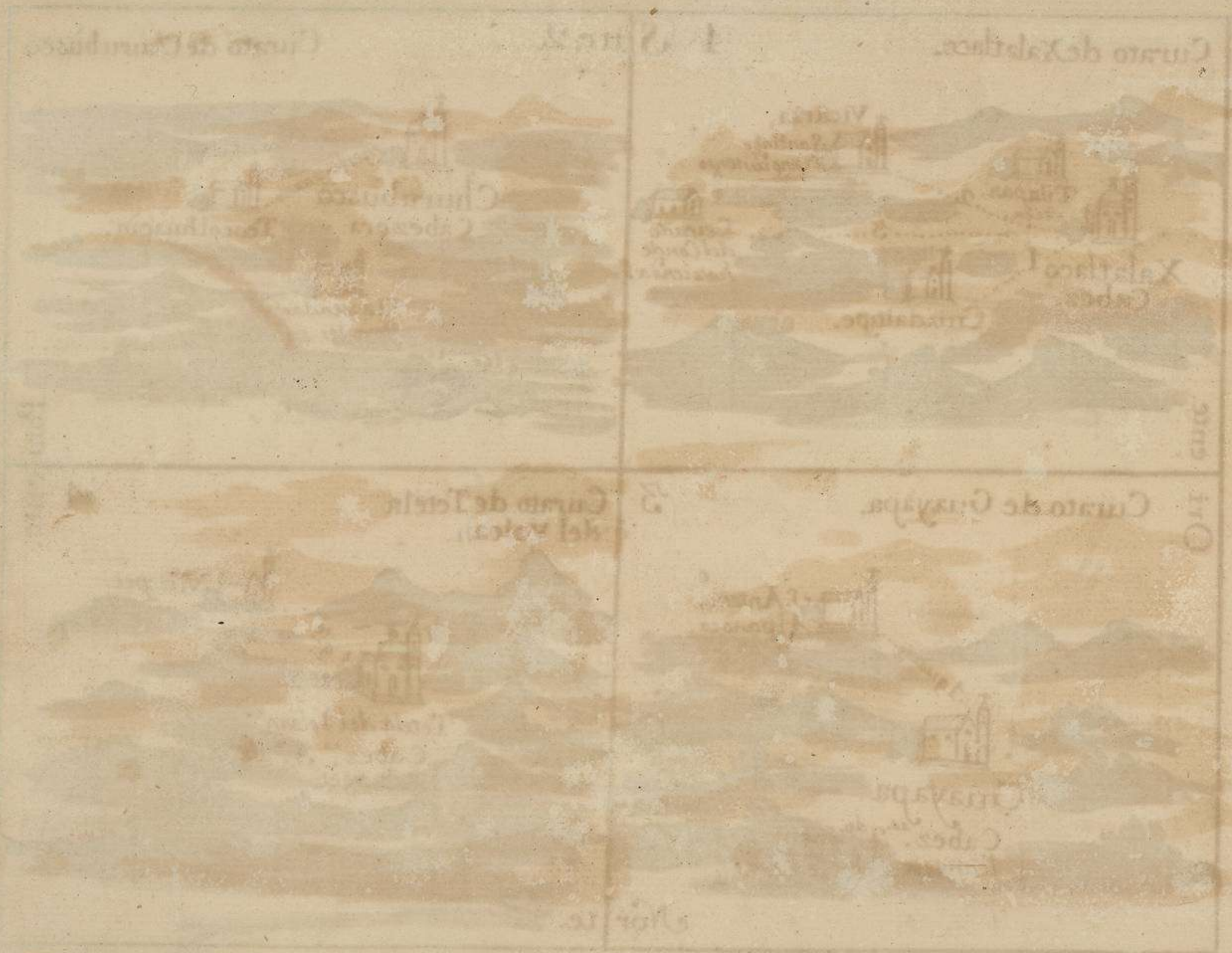
3

Curato de Tetela del Volcan.

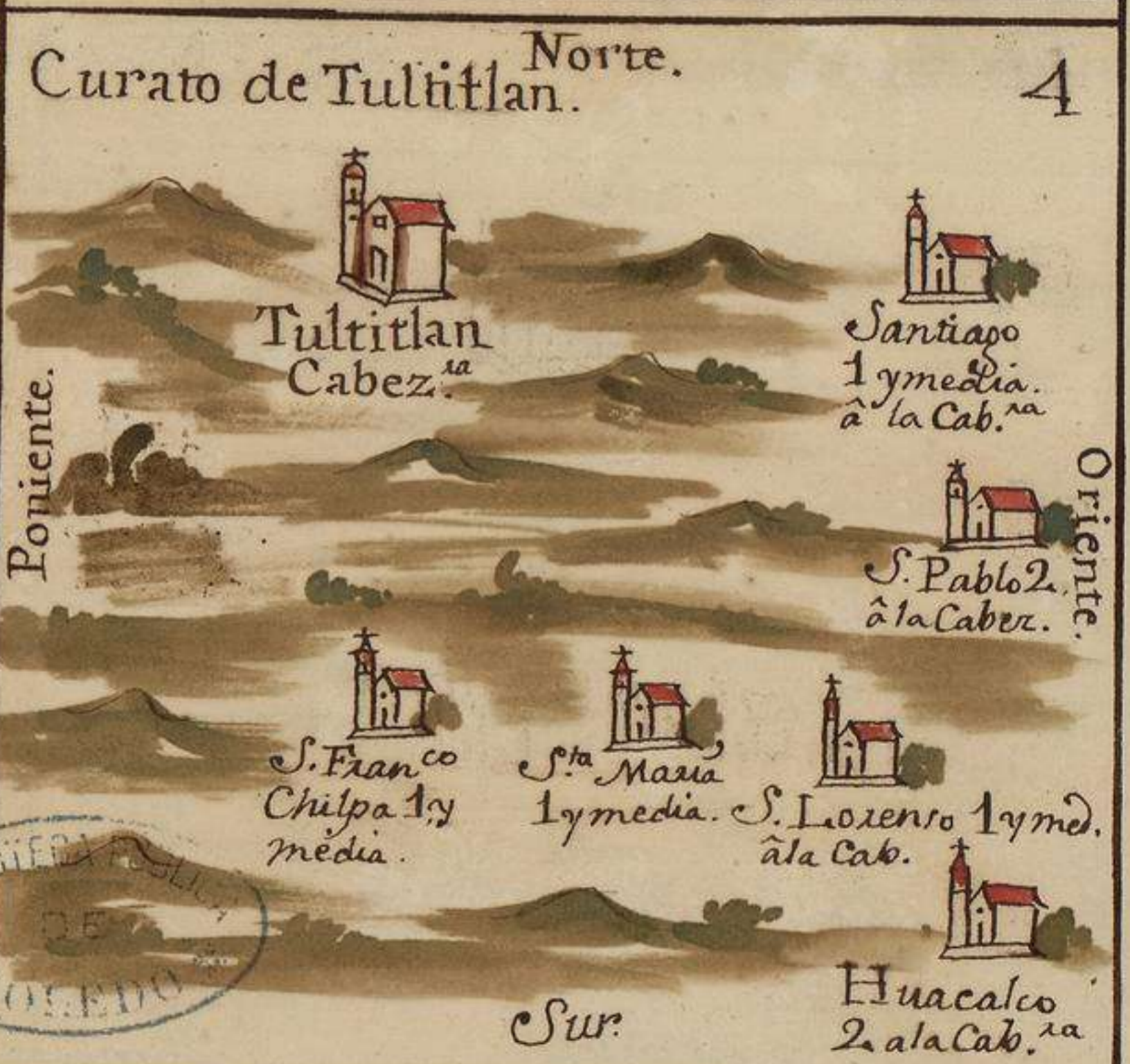
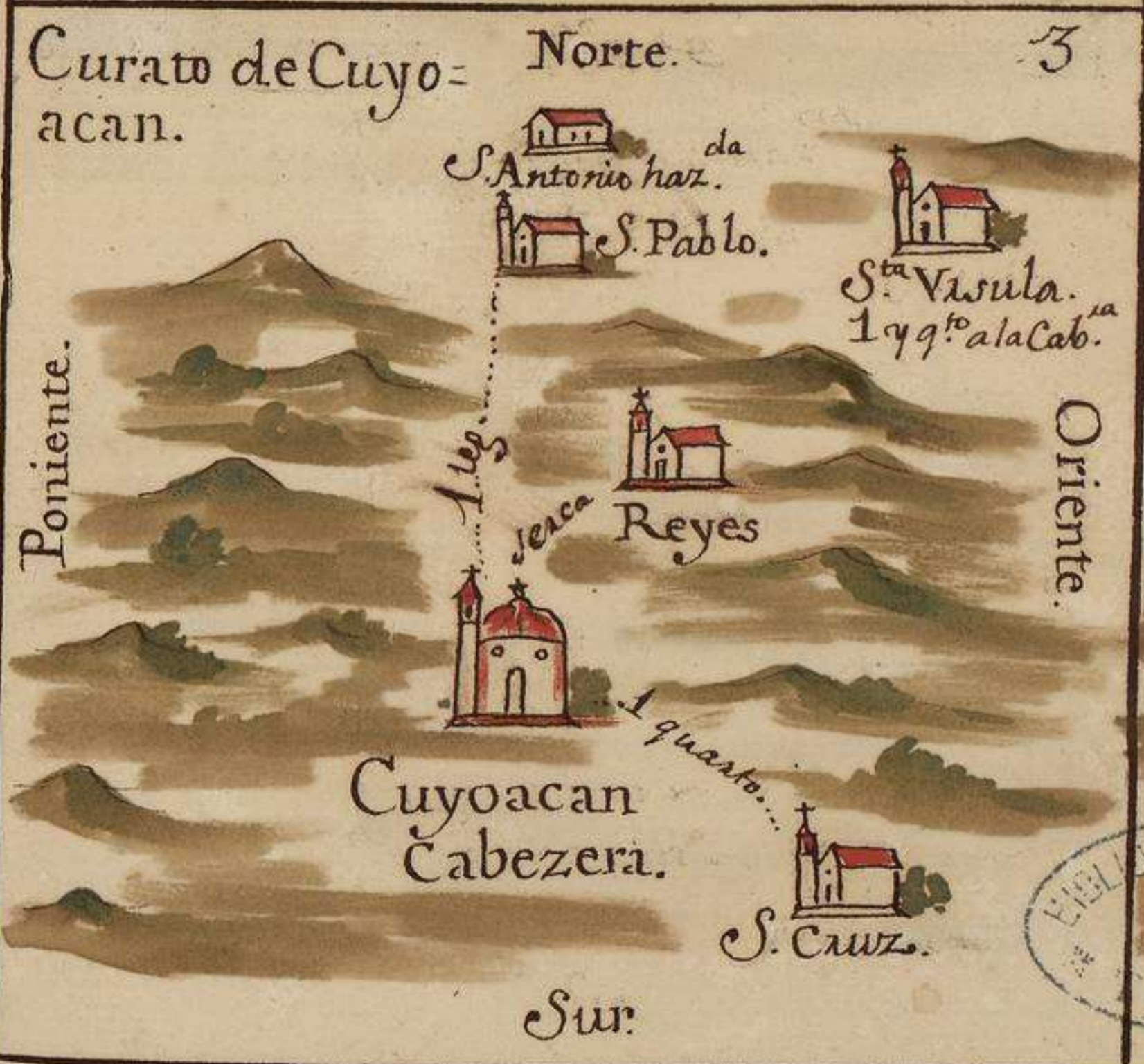
4


















1 Curato de Tepletla- Norte. ostoc.

Santiago 1 leg. a la Cab.<sup>ta</sup>

Poniente.

S. Pablo.

Tepetlaostoc Cabez.<sup>ta</sup>.

Nolalpame- dia legua.

La Concep.<sup>on</sup> media leg. Sur.

1 legua.

Oriente.

2 Norte. C.<sup>to</sup> de Miscoac.

S. Matheo Tlaltenango

Poniente.

media...

S. Pedro Gua-ximalpa Vicaria. 2 leg. a la Cab.<sup>ta</sup>

S. ta Luzia 1 y med. a la Cabezera

Miscoac Cabez.<sup>ta</sup> Contier Barrios.

S. Borja hazienda 1 quarto a la Cab.<sup>ta</sup>

Aragon har.<sup>da</sup>

S. Pablo Chimalpa inmediato.

Sua.

Oriente.

3 Curato de Otsolotepec. Norte.

Sochiquautla 1 leg.<sup>a</sup>

Poniente.

S. Maria 1 leg.<sup>a</sup>

S. Fran.<sup>co</sup> media leg.<sup>a</sup>

Otsolotepec Cabezera.

S. Lorenzo 1 legua.

Sua.

Oriente.

4 C.<sup>to</sup> de Santiago Tlatilulco. Sur.

S. Miguel Nonoalco.

S. Salvador Gulan media leg.<sup>a</sup>

S. Bartholome 1 legua

S. ta Maria Magd.<sup>na</sup> Coatlayaucan. media legua.

S. Andaez 1 y 9.<sup>to</sup>

Lio. Agueguete hazienda.

Santiago Tlatilulco Cab.<sup>ta</sup> con 20. Barrios.


Oriente.

Poniente.

Norte.







C. de Milcoac

C. de Tepetitlan

C. de Santiago Tlatilco

C. de Orizaba



1

Curato de Zumpango del Rio. o ayde Chilpanzinguo.

Zumpango del Rio Cabezera que fue, al presente Vicaria

Huisiltepec. 4 leguas.

Chilpanzinguo. Cab. 5.

Poniente. Oriente.

Sua

2

Norte. Curato de Quatepec.

Quatepec de los Costales. Cabezera.

Quesata 1

Chilacayoapan. 4

Ranchos que distan 20. Leguas.

Apastla. 4 Leg. a la Cab. Curato de Apastla.

Hostotitlan dista 8. leg.

Tlanipatlā 12. Leguas dista.

Poniente. Oriente.

3

Curato de Mezquic.

Tetzompa 1 legua.

Mezquic Cabezera.

Tetelco 1 leg. a la Cab. Oriente.

Poniente.

Norte.

4

Norte. C. de Guascalaloya.

Reglahaz. da

S. Antonio haz. da

S. Miguel haz da

S. Tho. Guascalaloya Cabezera, 1 legua.

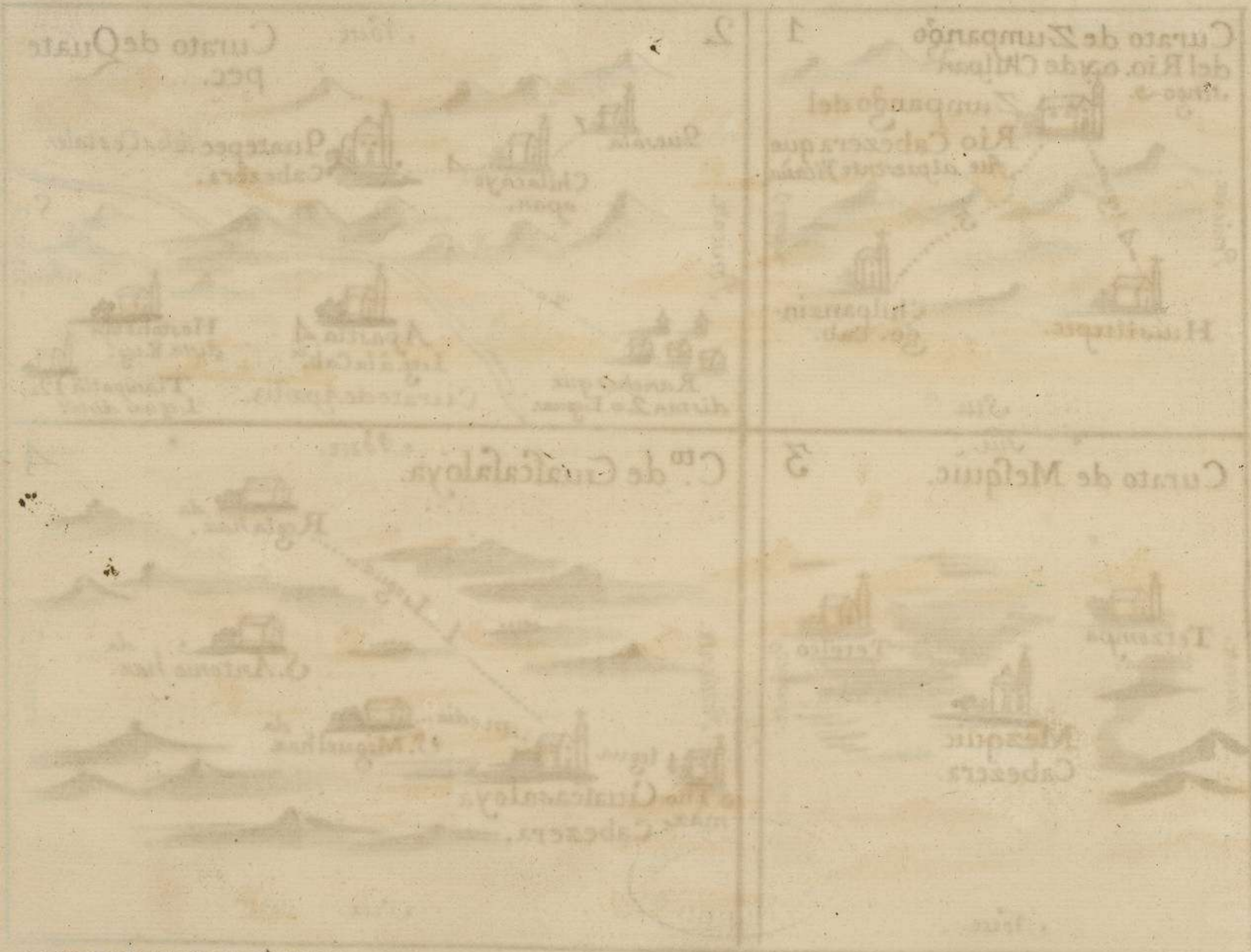
media...

Poniente. Oriente.

Sua









Curato de Tasco.

1

2

Curato de Huaxtepec.



Poniente.

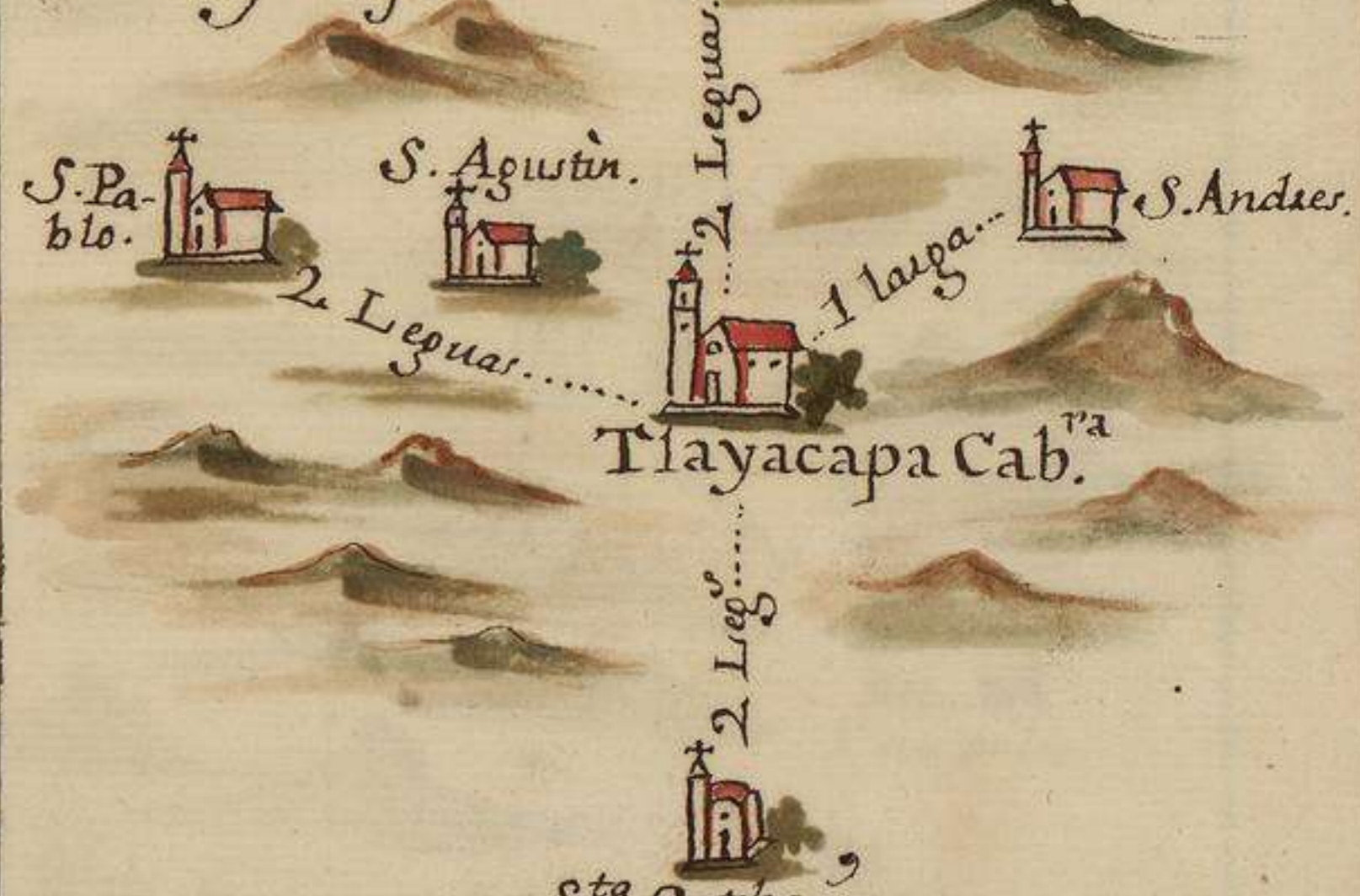
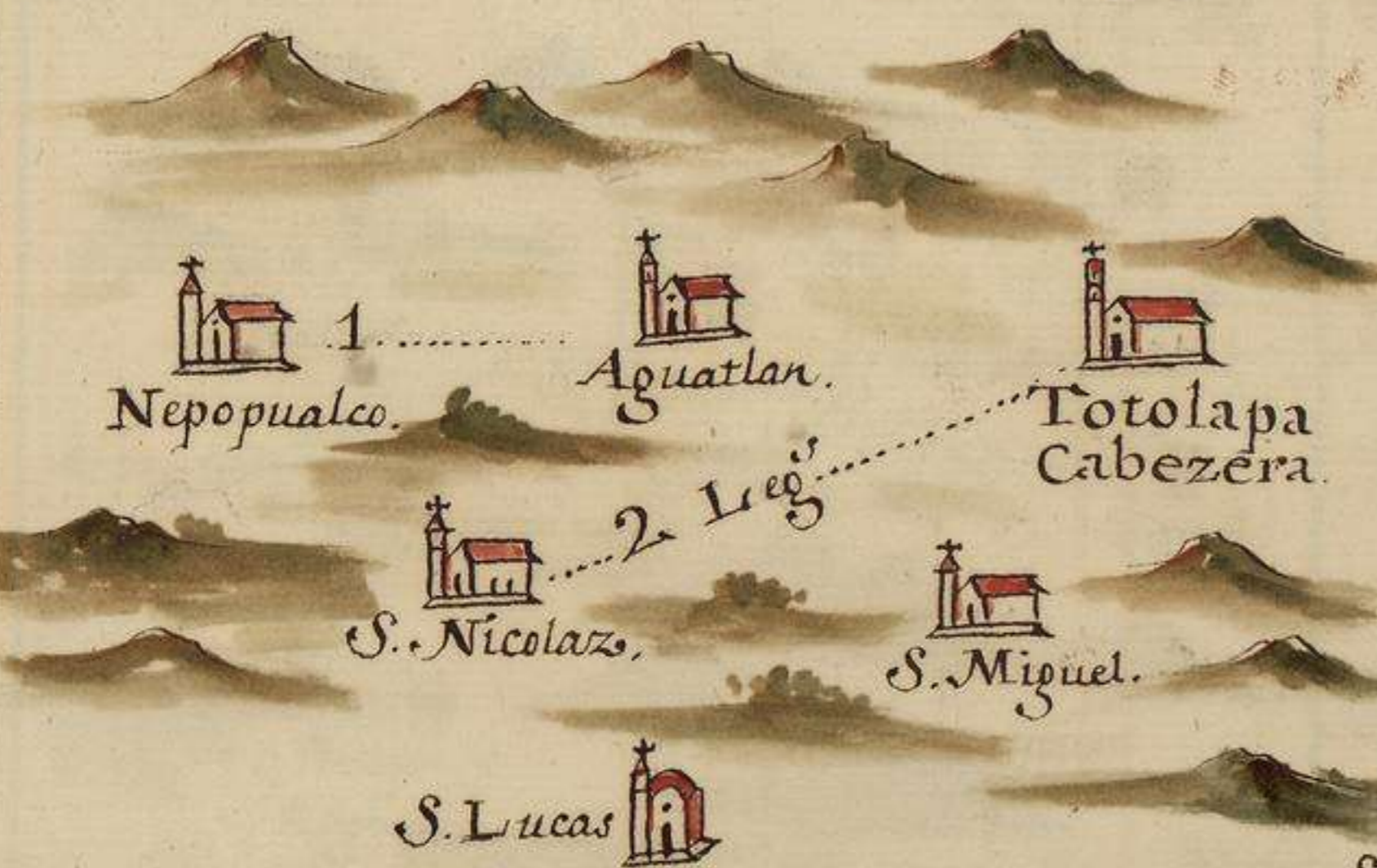
Oriente.

Curato de Totolapa.

Quatepec haz. da 3

4 Curato de Tlayacapa.

S. Joseph



Sur.




Curato de Huixtitepec



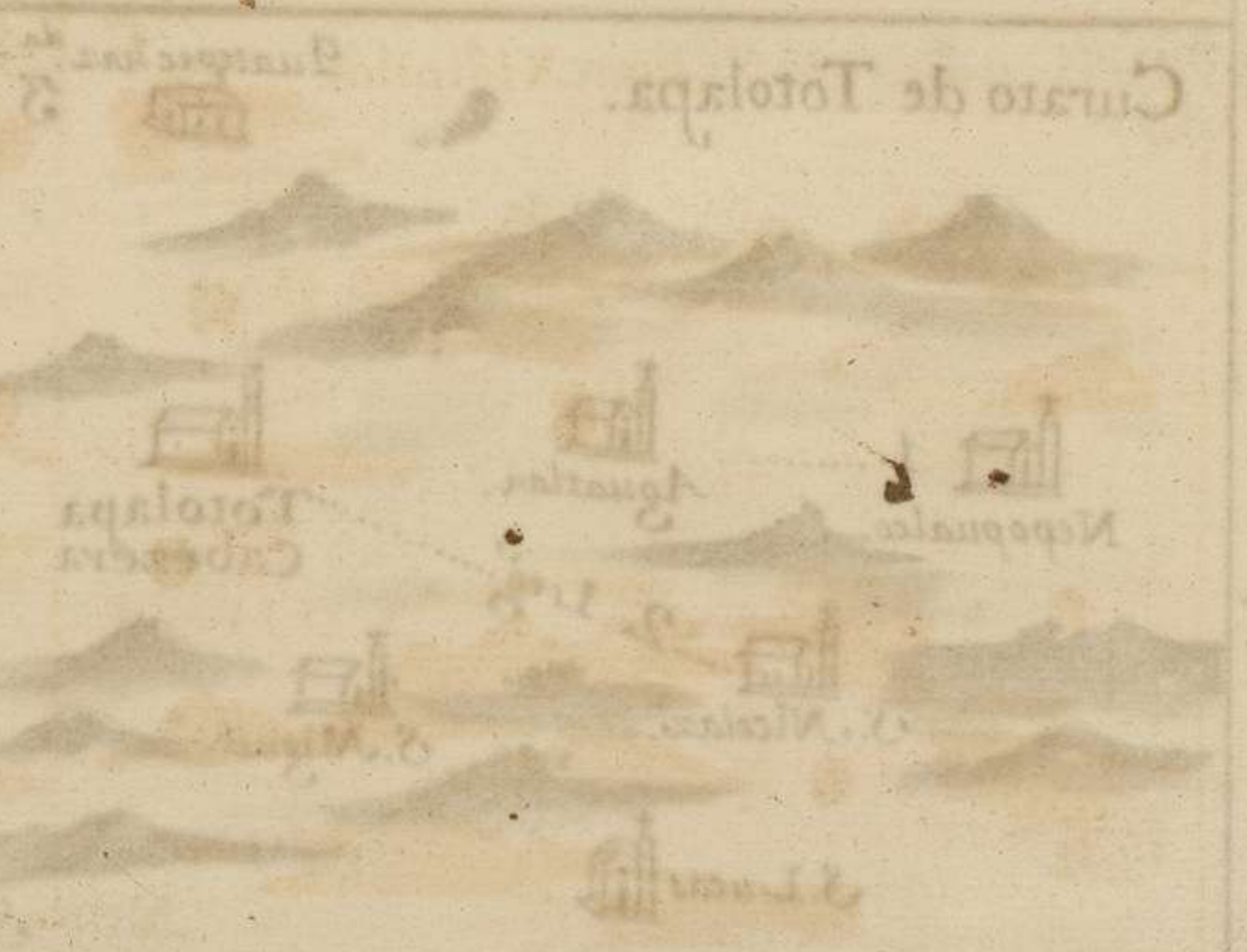
Curato de Tasco



Curato de Tlayacapa



Curato de Totolapa





Curato de Xilotepec. 1 Sur 2

Xilotepec Cab. ra

S. Francisco. 1

S. Agustin. 2

S. Sebastian. 3

S. Miguelito. 4

S. Juanico. 5

S. Santiago Oxtio. 6

S. Andres. 7

ente.

Curato de Cacalotenango. Huastaca 3 leguas.

Cacalotenango Cabezera.

Payntla.

S. Pedro Rancheria media legua.

Atsala. 3 leg.

Poniente.

Curato de S. Juan Xigipilco. 3

S. Juan Xigipilco Cab.

S. Cruz Tepexpa. 2 y m.

S. Miguel. 2 y med.

S. Felipe, y Santiago. 2

S. Bartholome. 2 y media

Sta. Maria Nativitas. media

Oriente.

Curato de Acamistla. 4

Acamistla Cab. ra

Talamalapa. 2 y m.

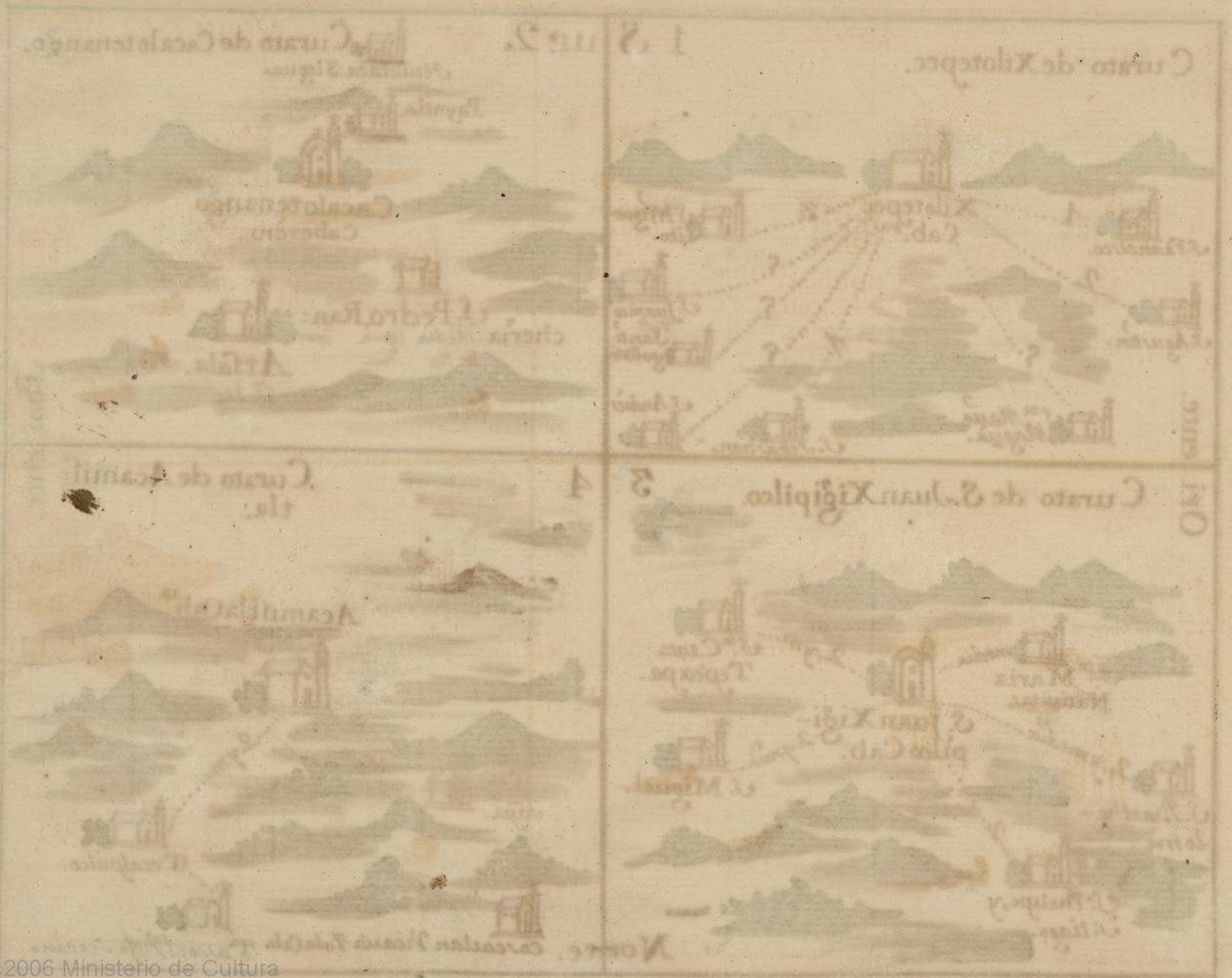
Tecapulco.

Coscatlan Vicaria Tata Cab. Tasco el Viejo Sacano.

Norte.









Curato de Capuluac. Norte.

1



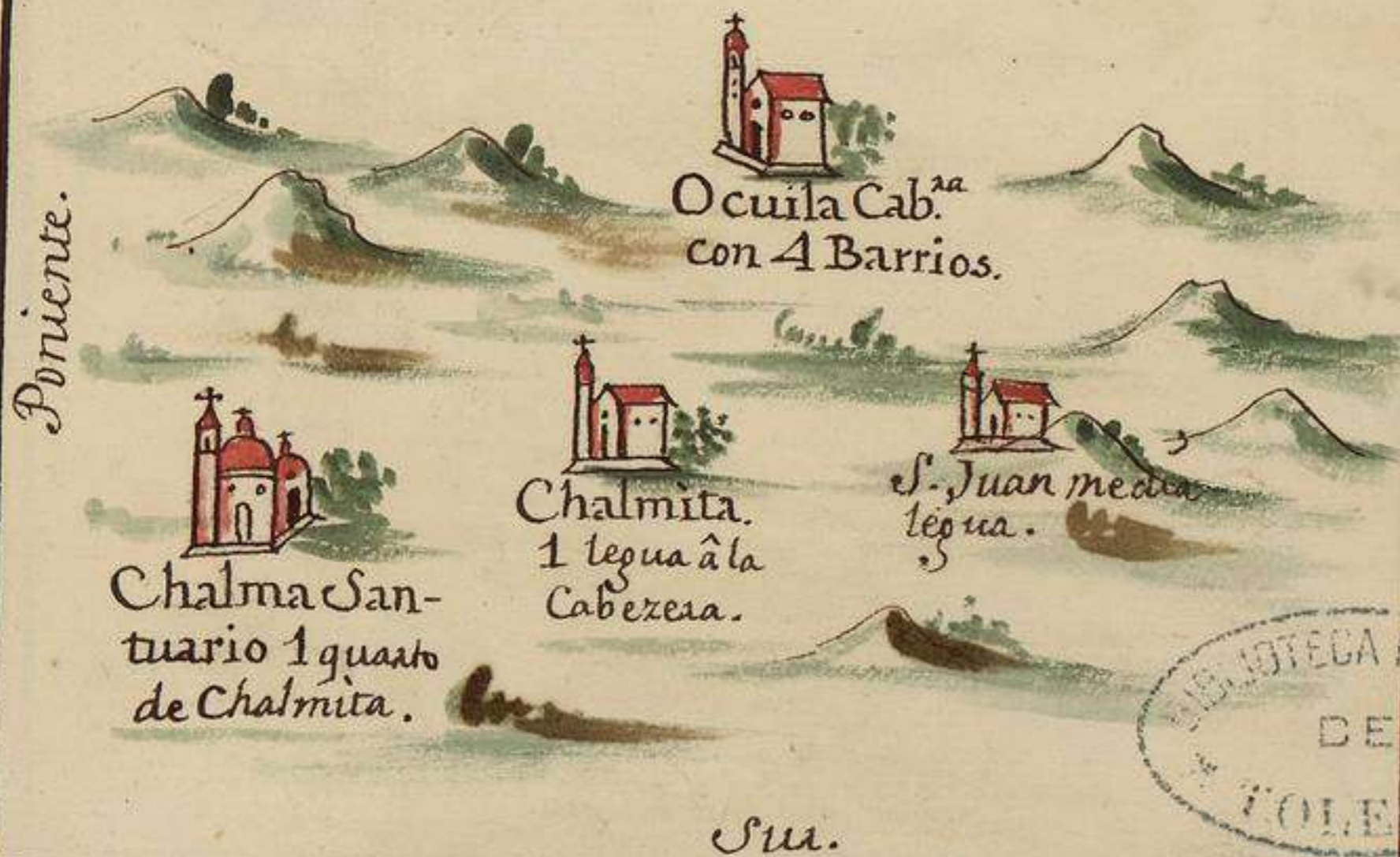
Curato de Tacubaya. Norte.

2



Curato de Ocuila. Norte.

3



C. de Tenango del Valle. Norte.

4




BIBLIOTECA PUBLICA DE TOLEDO



Curato de Capulucan



Curato de Trujillo



Curato de Ocuila



Curato de Trujillo del Valle





Curato de Patzayuca Norte.

1



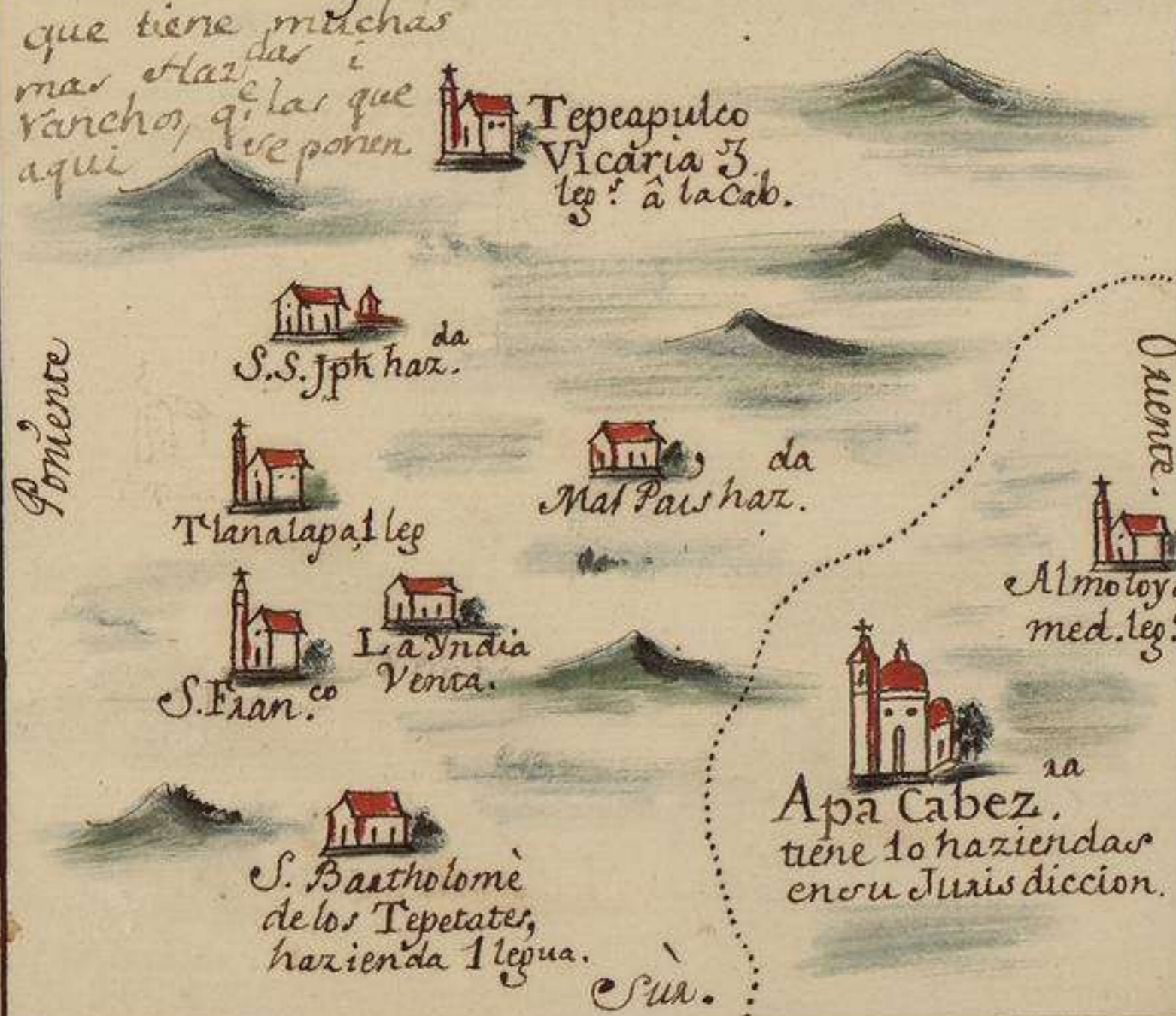
Curato de Quatlinchan Norte.

2



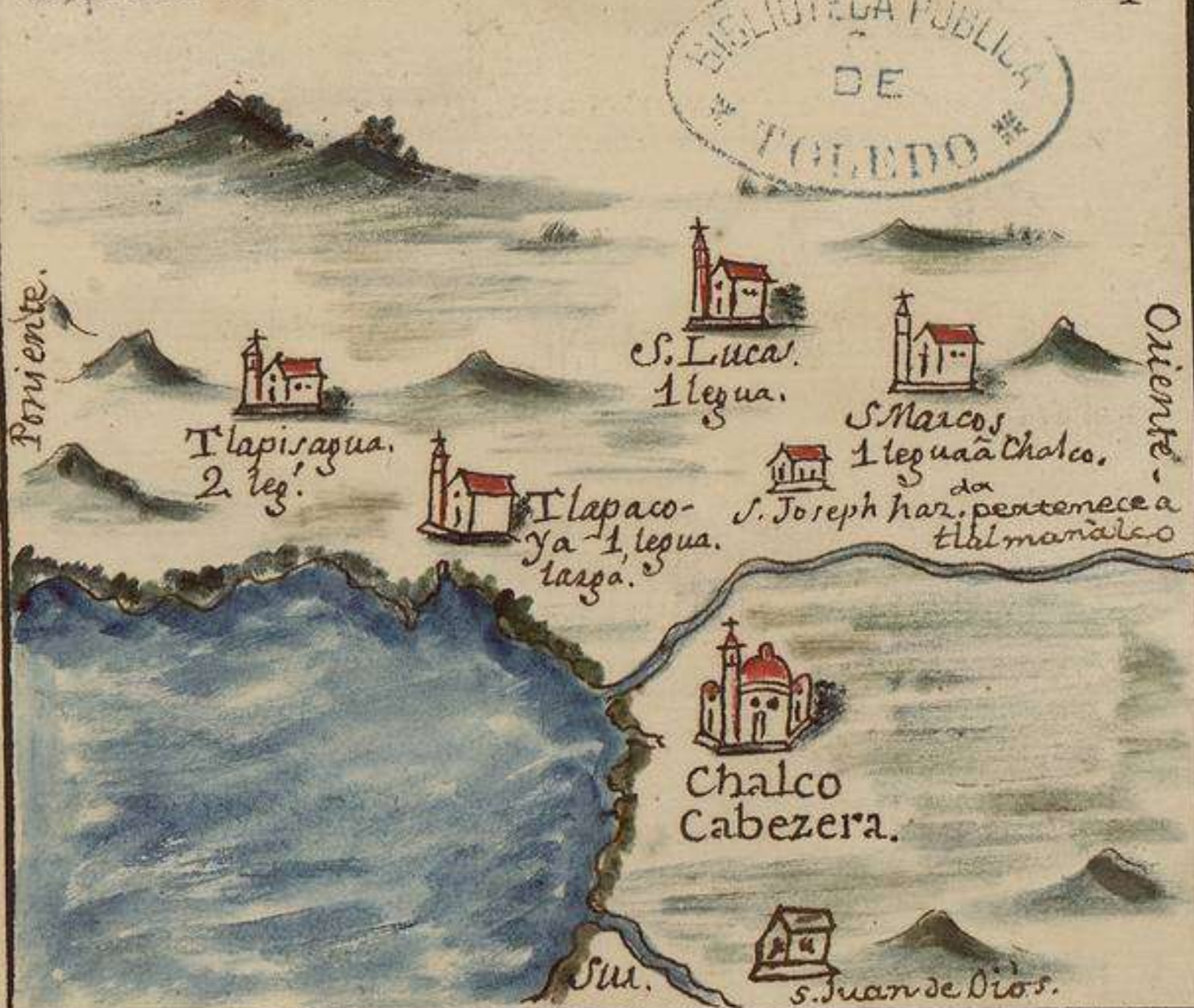
Curato de Apa, Norte.

3

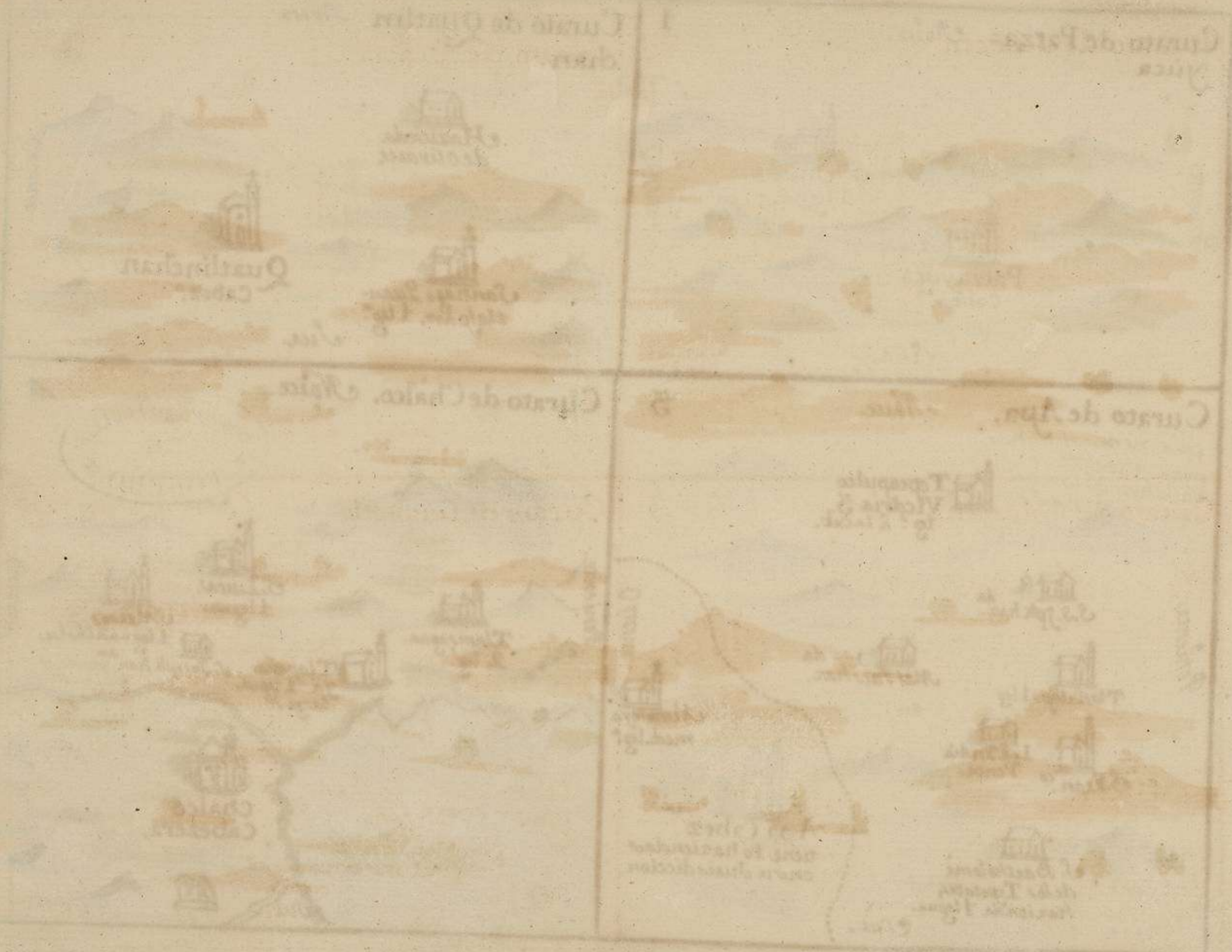


Curato de Chalco Norte.

4









Curato de Jaltocan.

1  
Norte



Curato de Tecama.

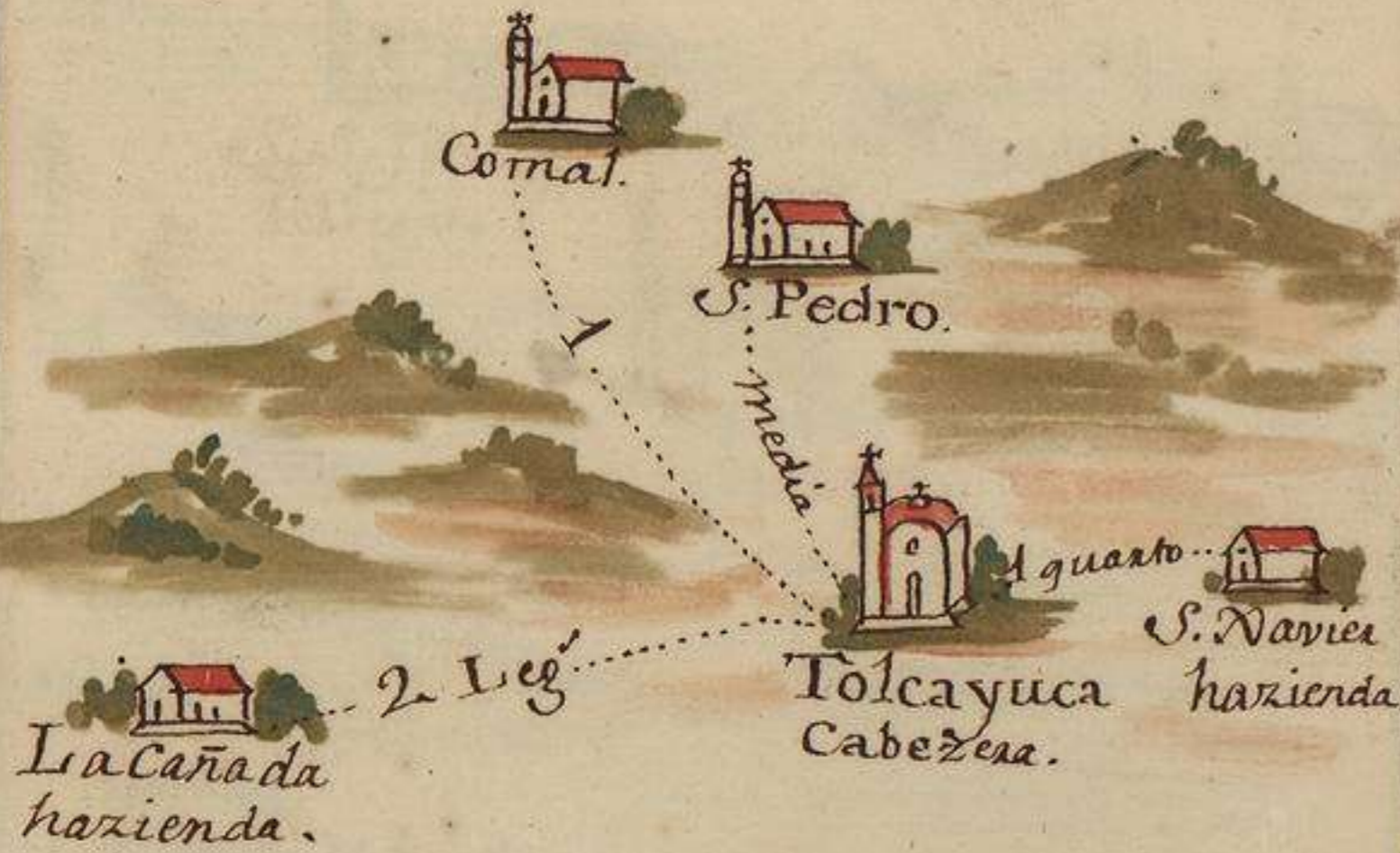
2



Poniente.

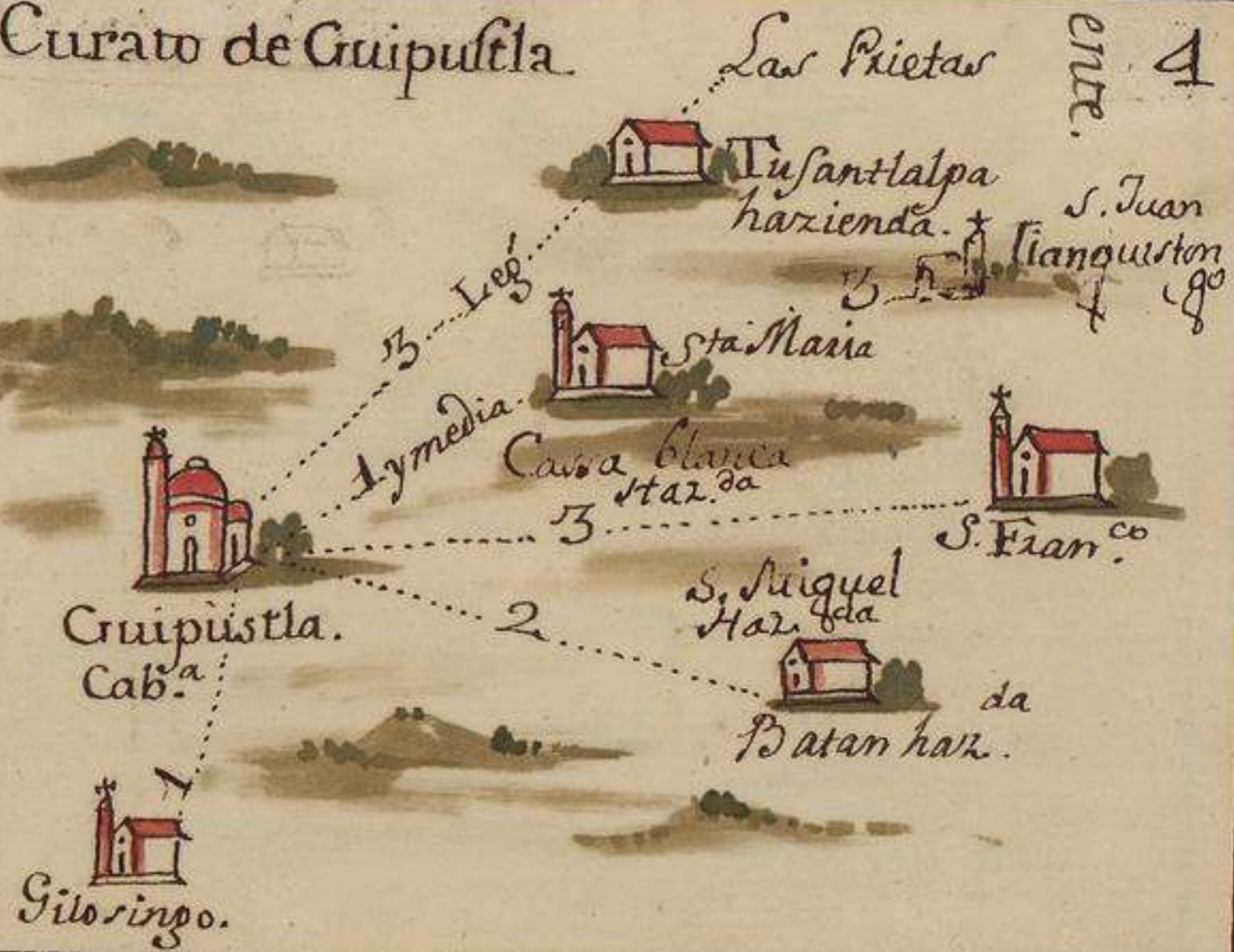
Curato de Tolcayuca.

3



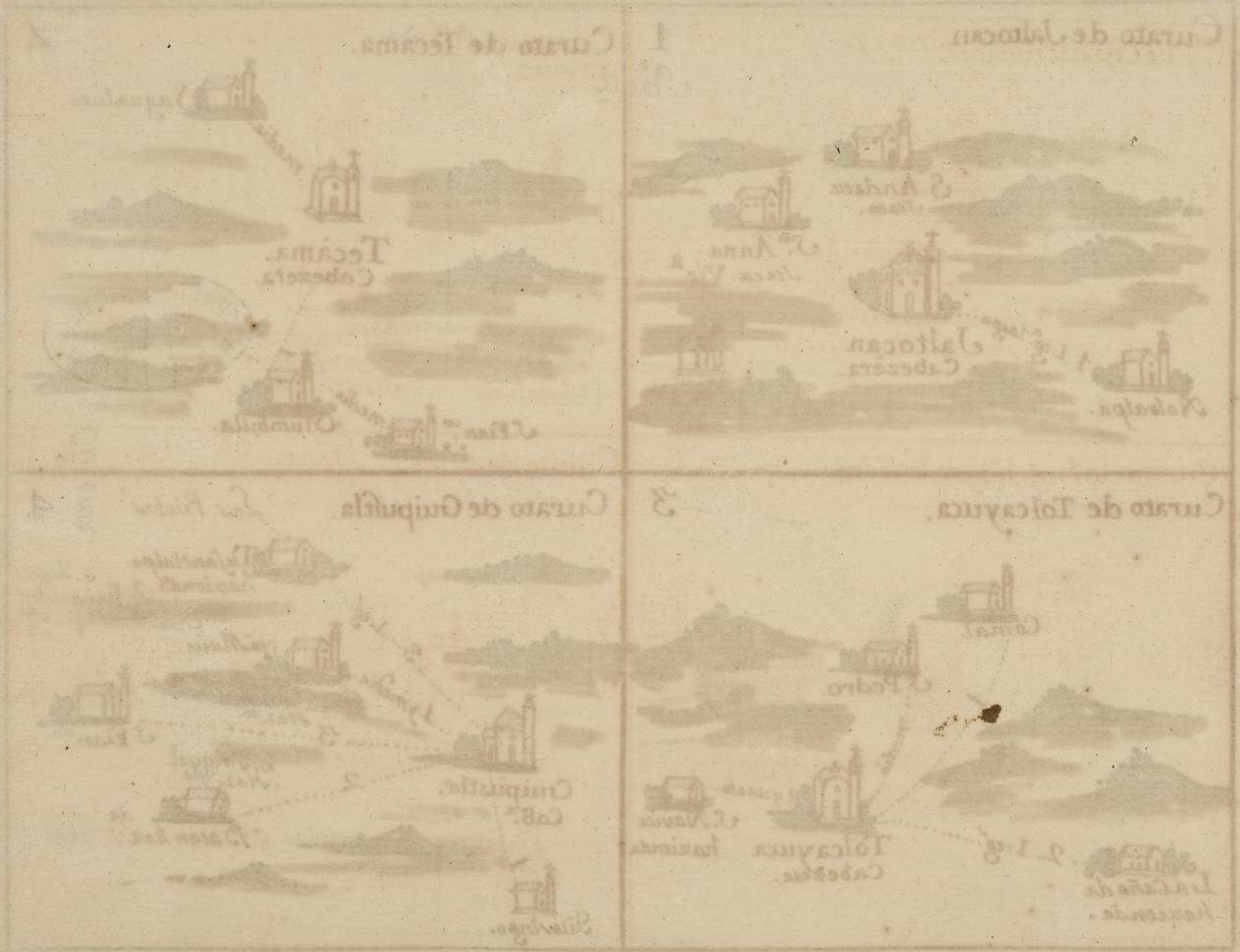
Curato de Guipustla.

4  
Este



Sur.







C<sup>to</sup> de Guauchinango Norte. 1

Poniente. Oriente.

Guauchinango  
Cabezera, con  
treinta y ocho Ba-  
rrios, y Rancherías

Sua

Curato de Alfa- Norte. 2  
xayuca.

Poniente. Oriente.

Tarquillo  
Vicaria. 2 leguas

S. Agustín.

S. Fran.<sup>co</sup>

S. Antonio.

Alfaxayuca  
Cabezera con  
sínco Barrios.

S. Bernardino

Sua

Curato de Guichiapa Norte. 3

Poniente. Oriente.

S. S. Jph.  
1 Legua.

Tlascalilla  
4 leg.

Guichiapa.  
Cabez.<sup>ra</sup>.

S. Miguel. 3 Leg.

Sua

Curato de S.<sup>ta</sup> Fe. Norte. 4

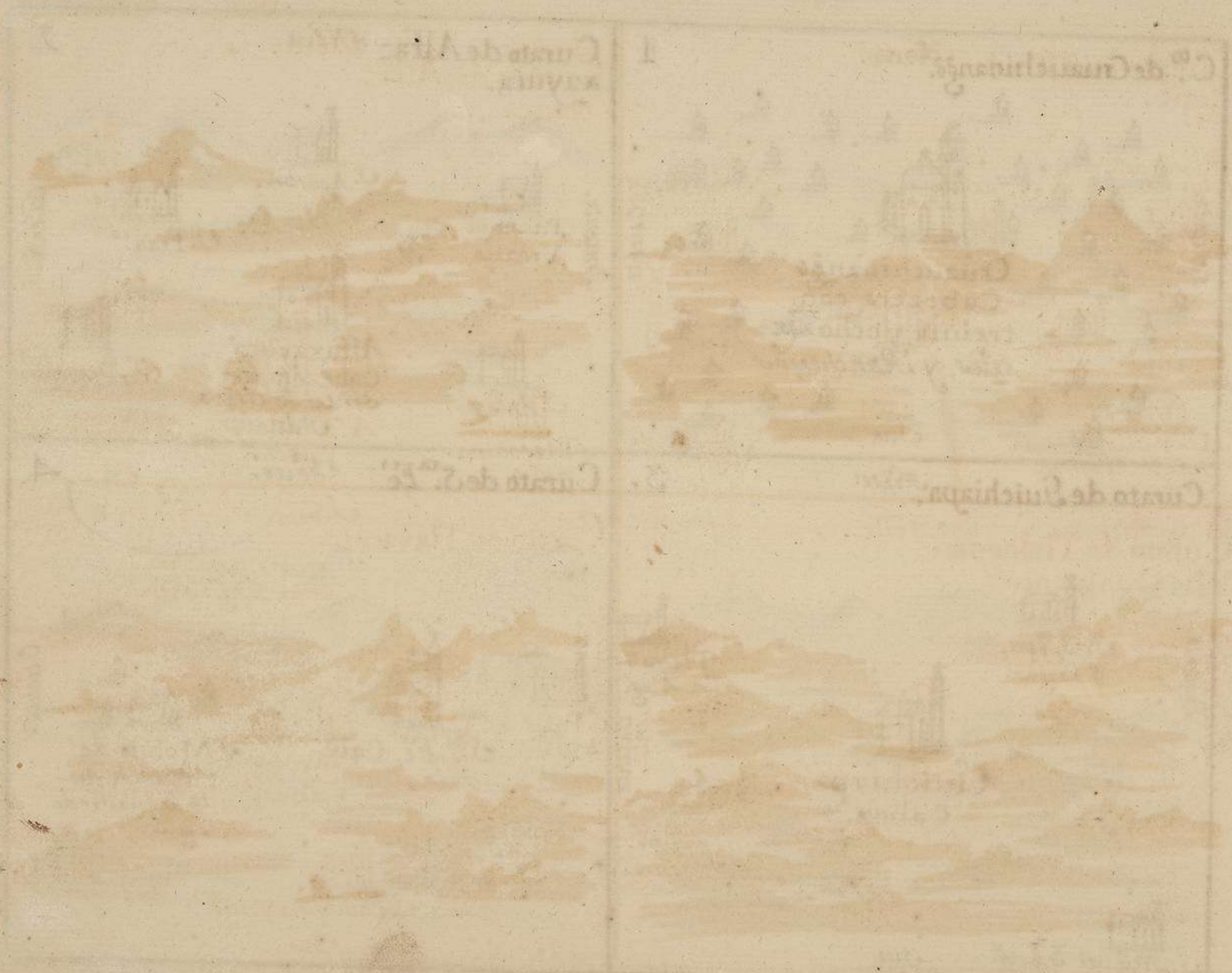
Poniente. Oriente.

S.<sup>ta</sup> Fe Cabe-  
zera.

Molino de  
Belen dis-  
ta 3 quarto de  
Legua.

BIBLIOTECA PUBLICA  
DE  
TOLEDO





Cuarto de A. B. C.  
1791

Cuarto de C. de C. de C. de C.  
1791

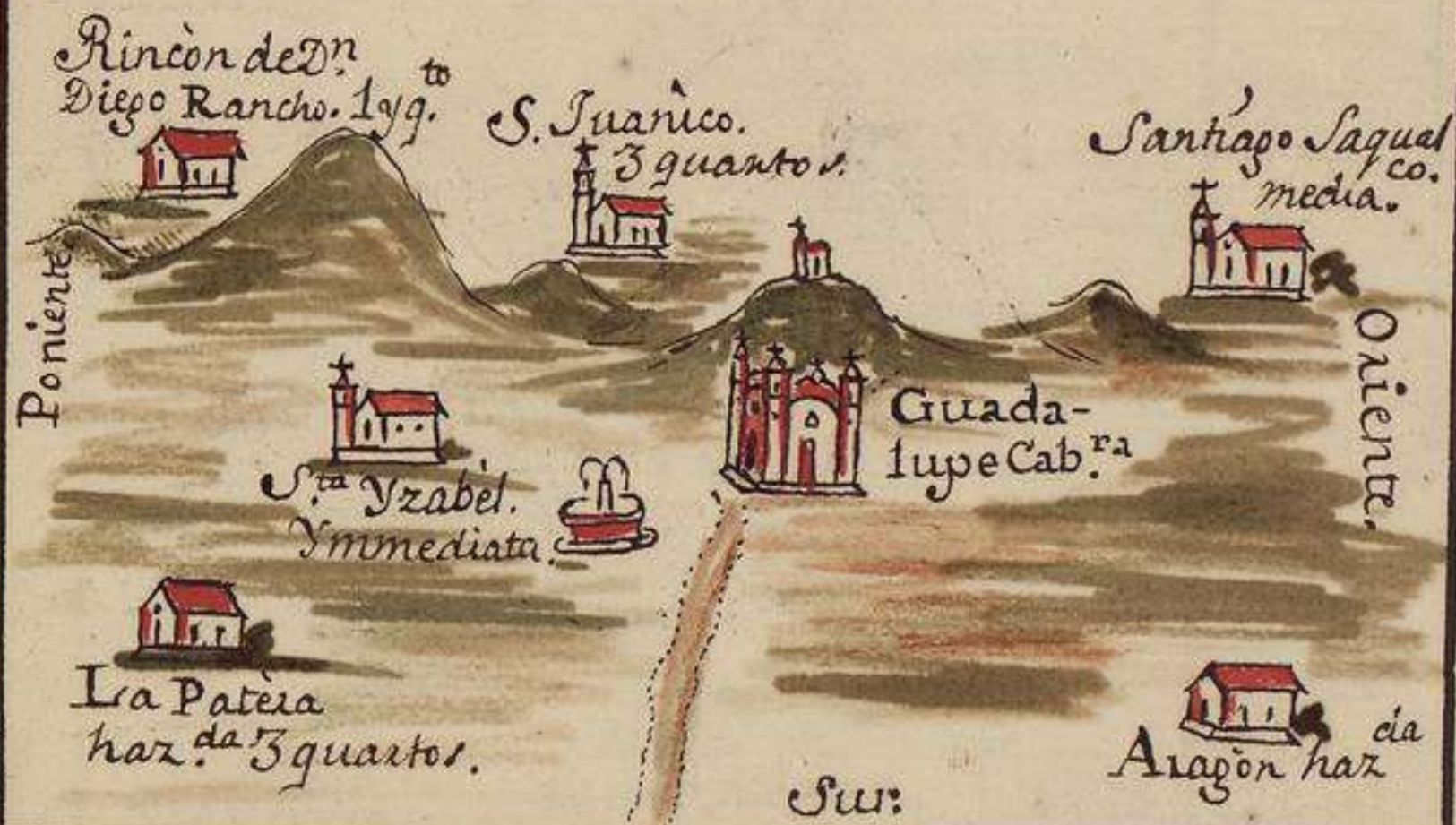
Cuarto de A. B. C.  
1791

Cuarto de C. de C. de C. de C.  
1791



Curato de Guadalupe. Norte.

1



Curato de Atlatlauca. Norte.

2



Curato de Tlalnepantla. Quautenco. Norte.

3

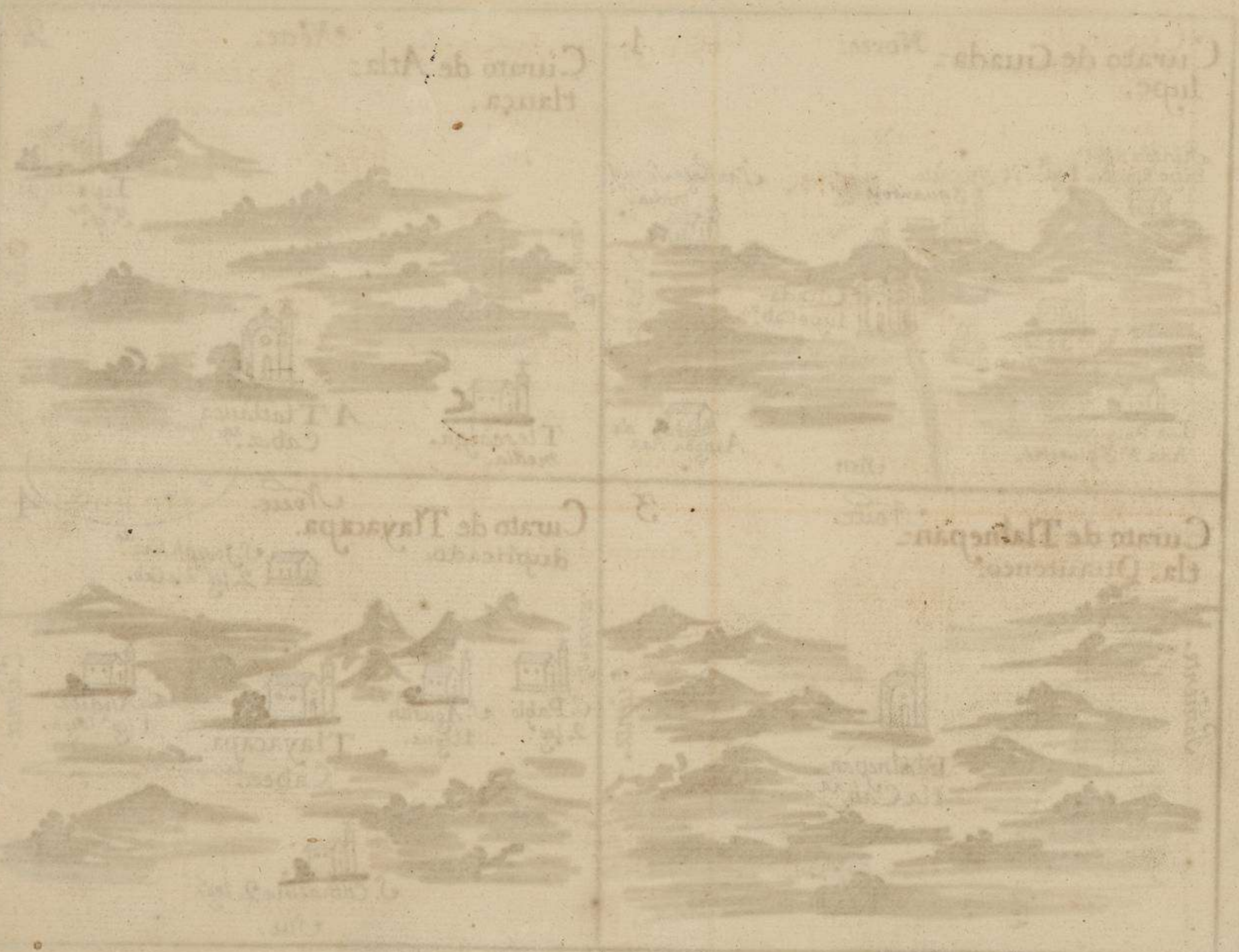


Curato de Tlayacapa. duplicado. Norte.

4

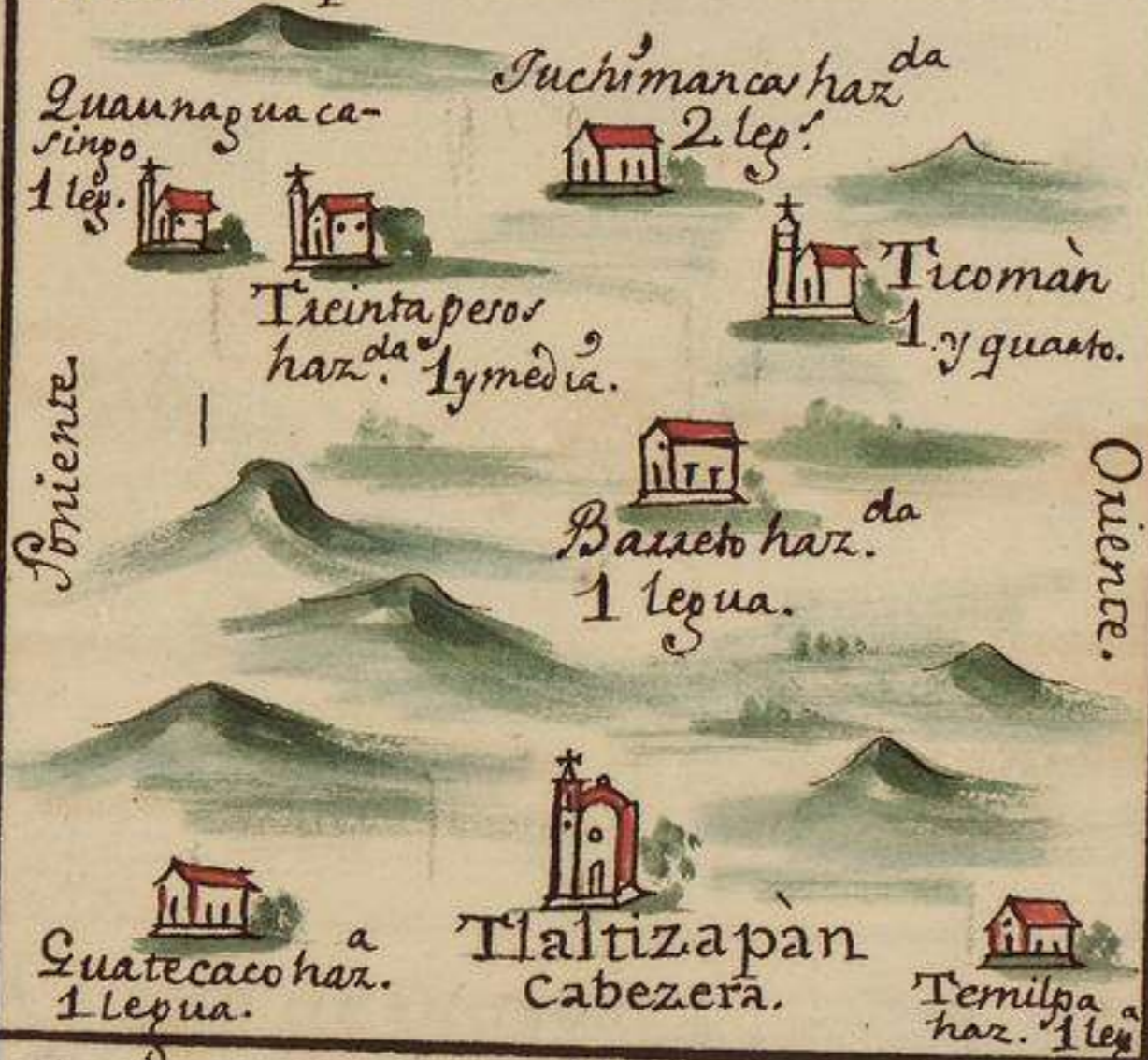




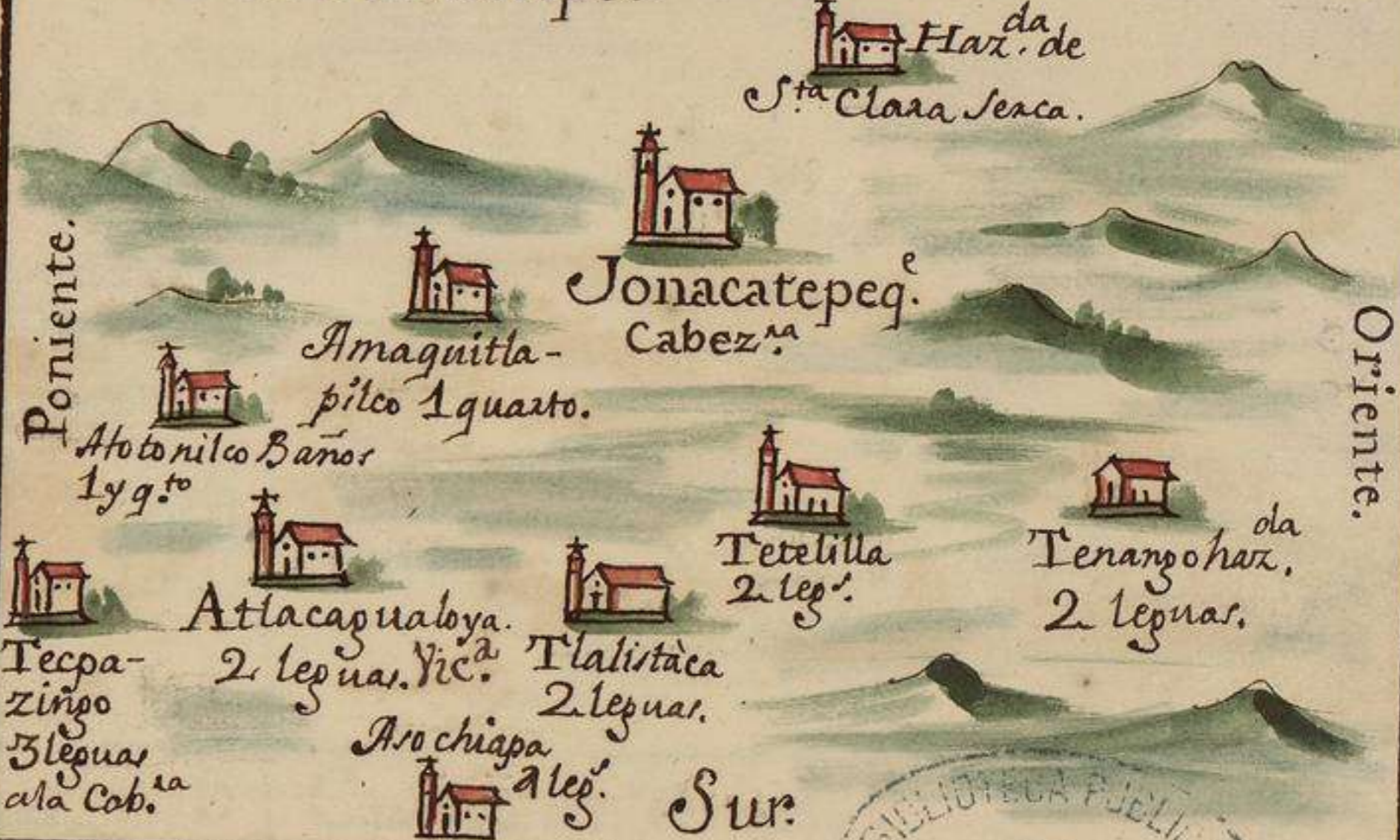




Curato de Tlaltizapàn. Norte. 1



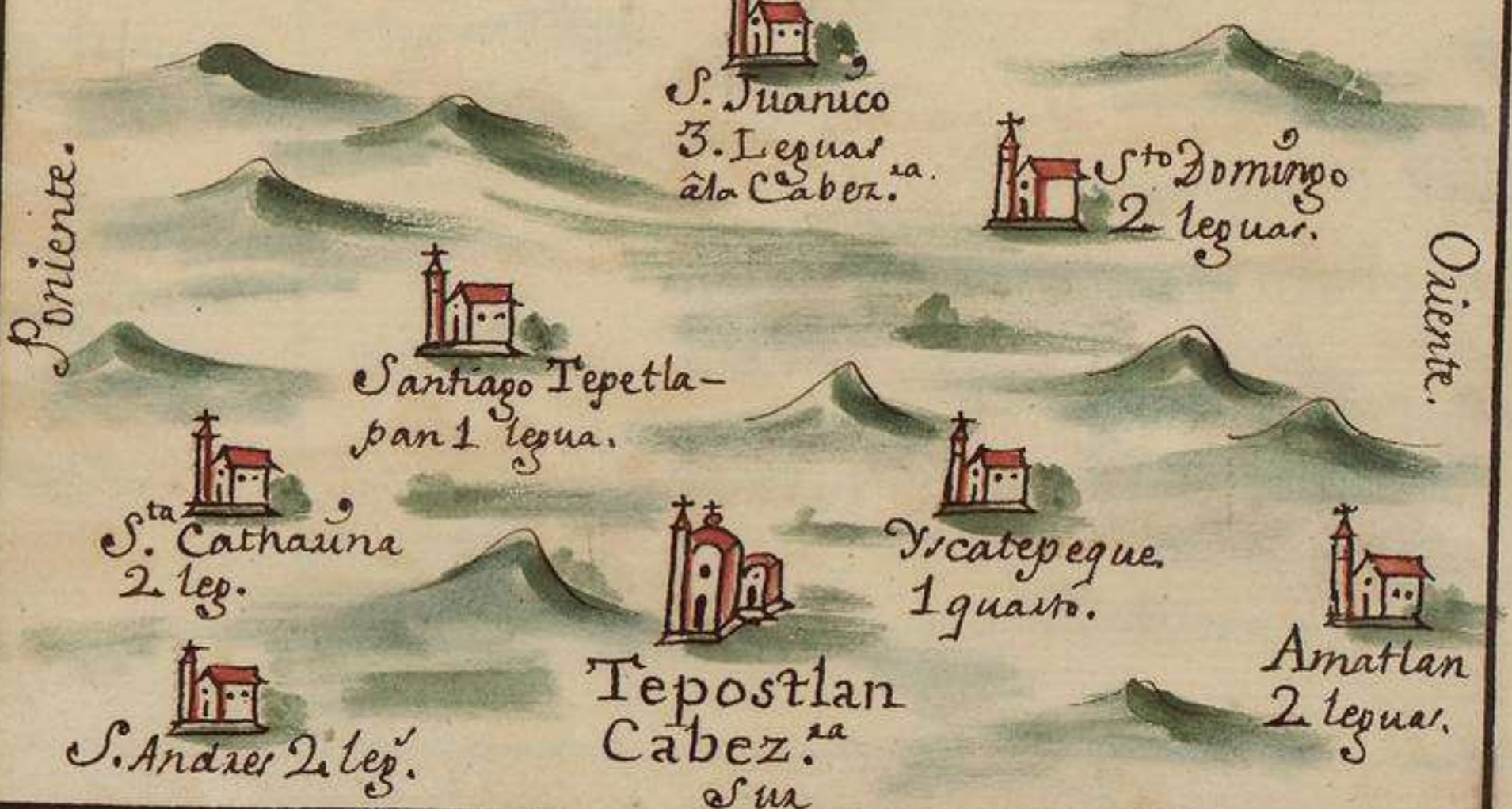
Curato de Jonacatepec. Norte. 2



Curato de Chiconguautla. Norte. 3



Curato de Tepostlan. Norte. 4









Curato de S. Juan del Rio.

1

Czalindo haz.<sup>da</sup>

Norte

S. Pedro.

S. Juan del Rio Cab.<sup>ra</sup>

3. Leg<sup>s</sup>

el Sauz.

S. Sebastian

2 Jesus del monte.

Curato de Huilquiluca.

Santiago.

S. Fran<sup>co</sup> Otomites.

S. Bartholome.

Huilquiluca Cabez.<sup>a</sup>

Rio hondo haziēda.

La Magd.<sup>na</sup>

Tescaluca.

Oriente



Curato de Ocoyoacac.

3

Casulco.

Cholula.

Atlapulco.

Tultepec.

Ocoyoacac Cabezera.

Almàya.

Curato de Temoaya.

Oriente

S. Lorenzo.

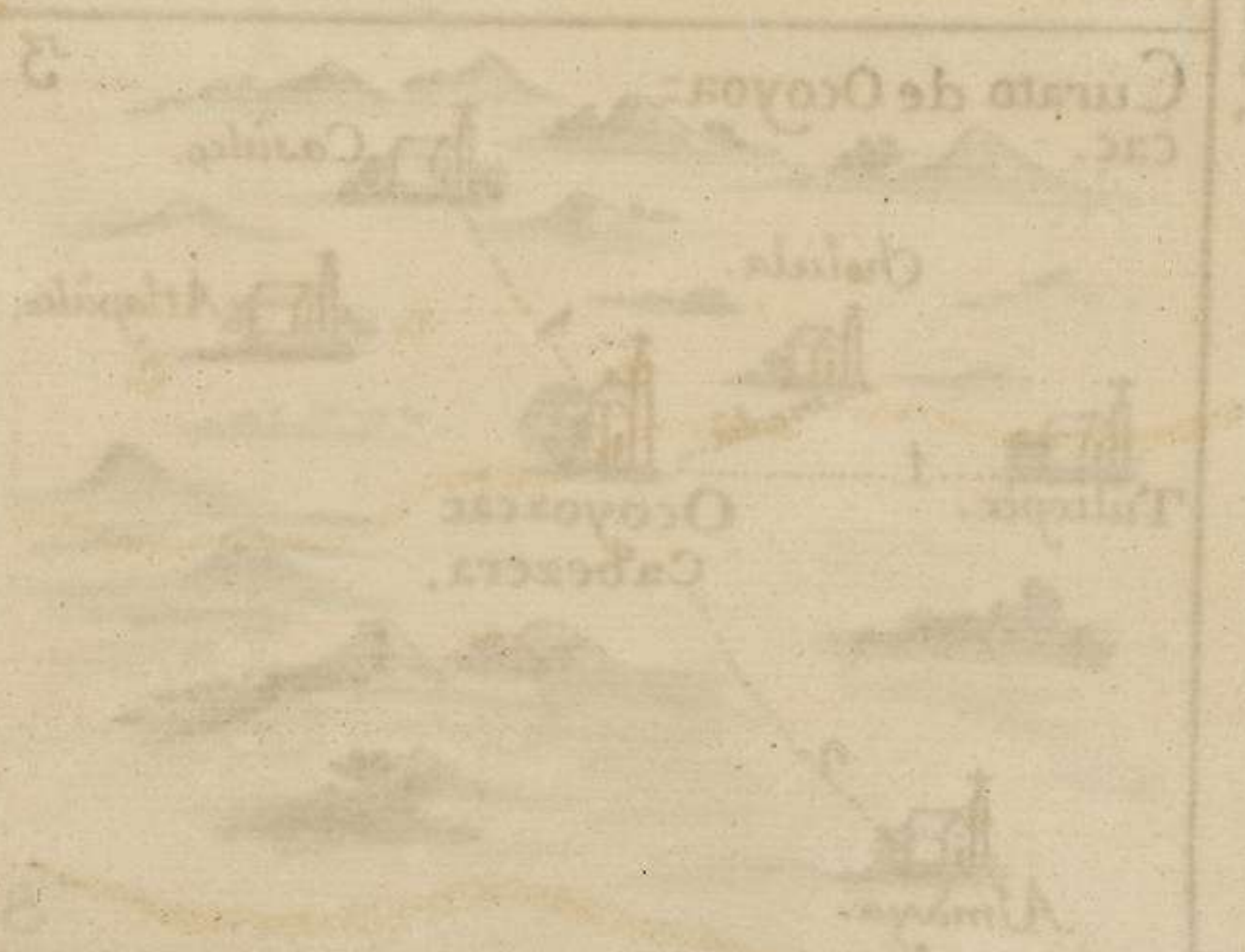

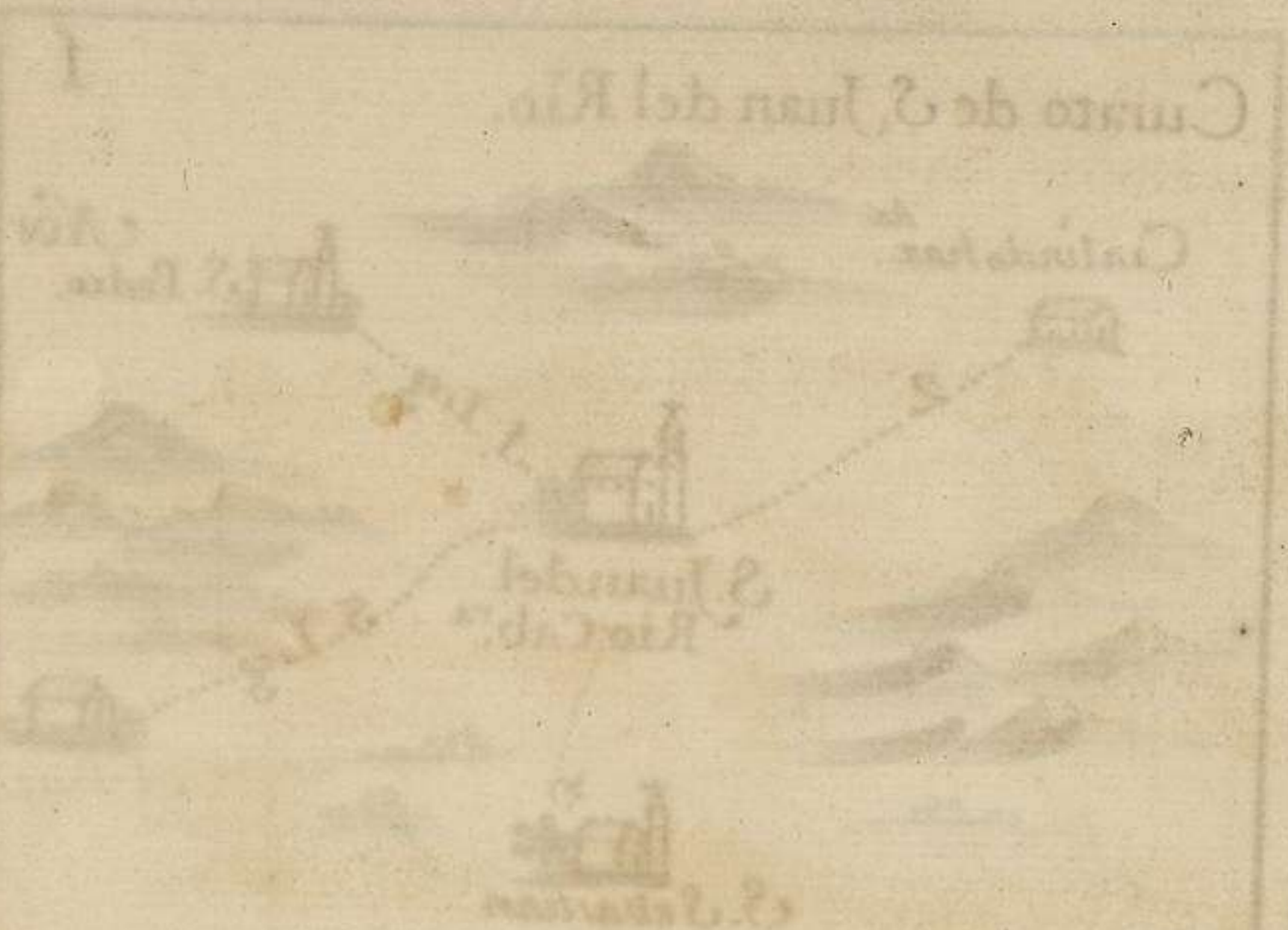
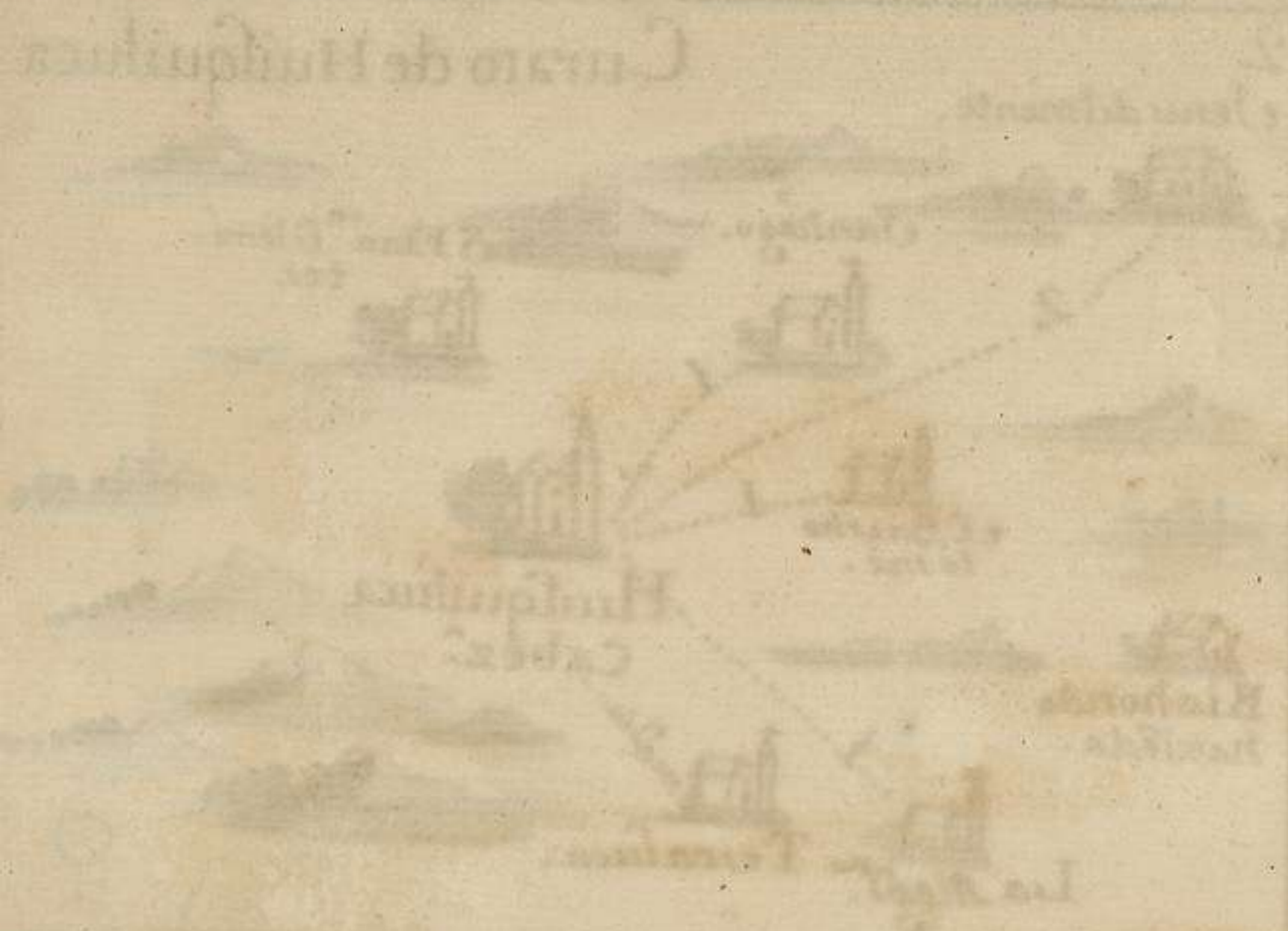
La Magdalena.

Temoaya Cabezera.

Sur

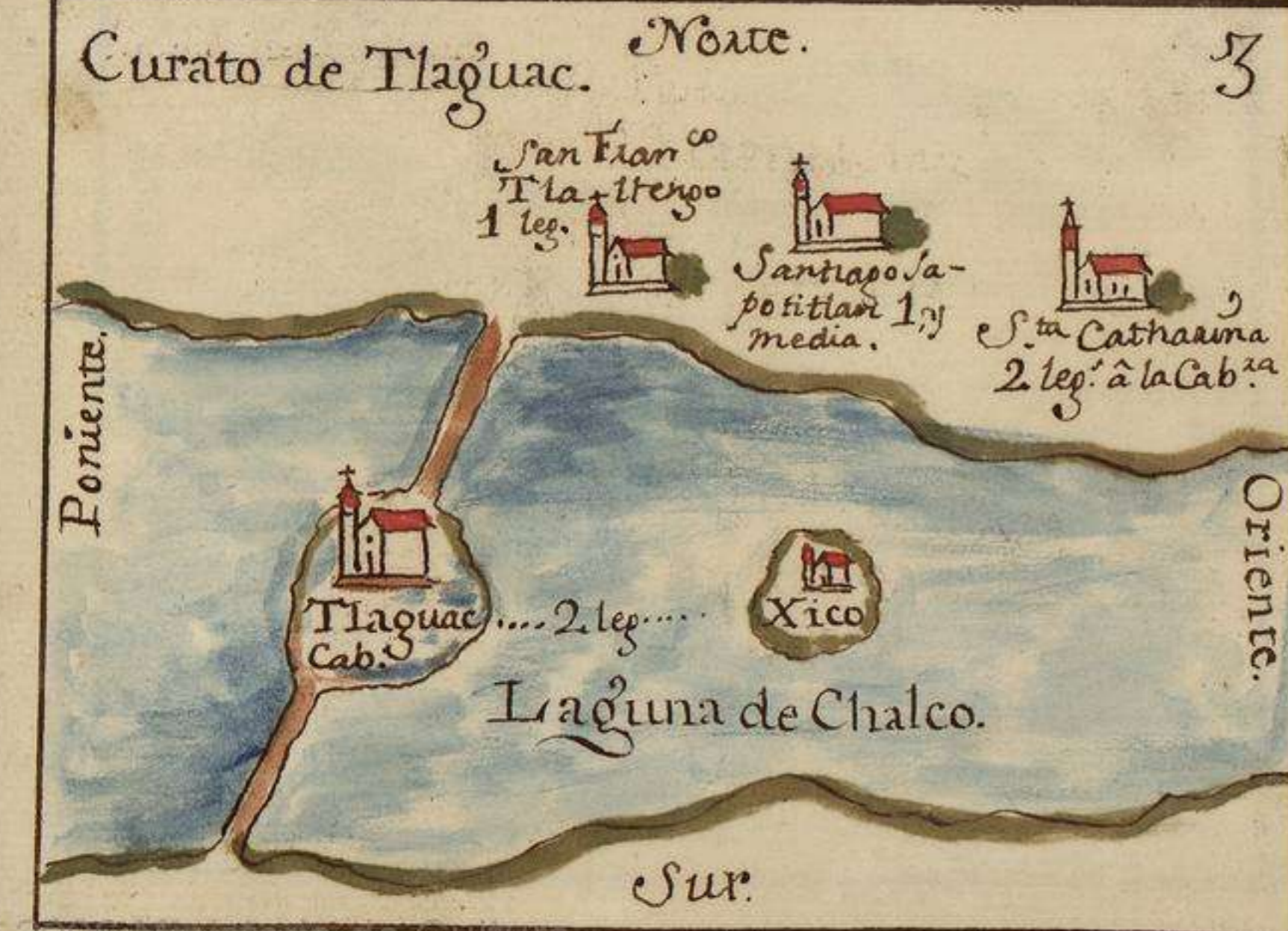
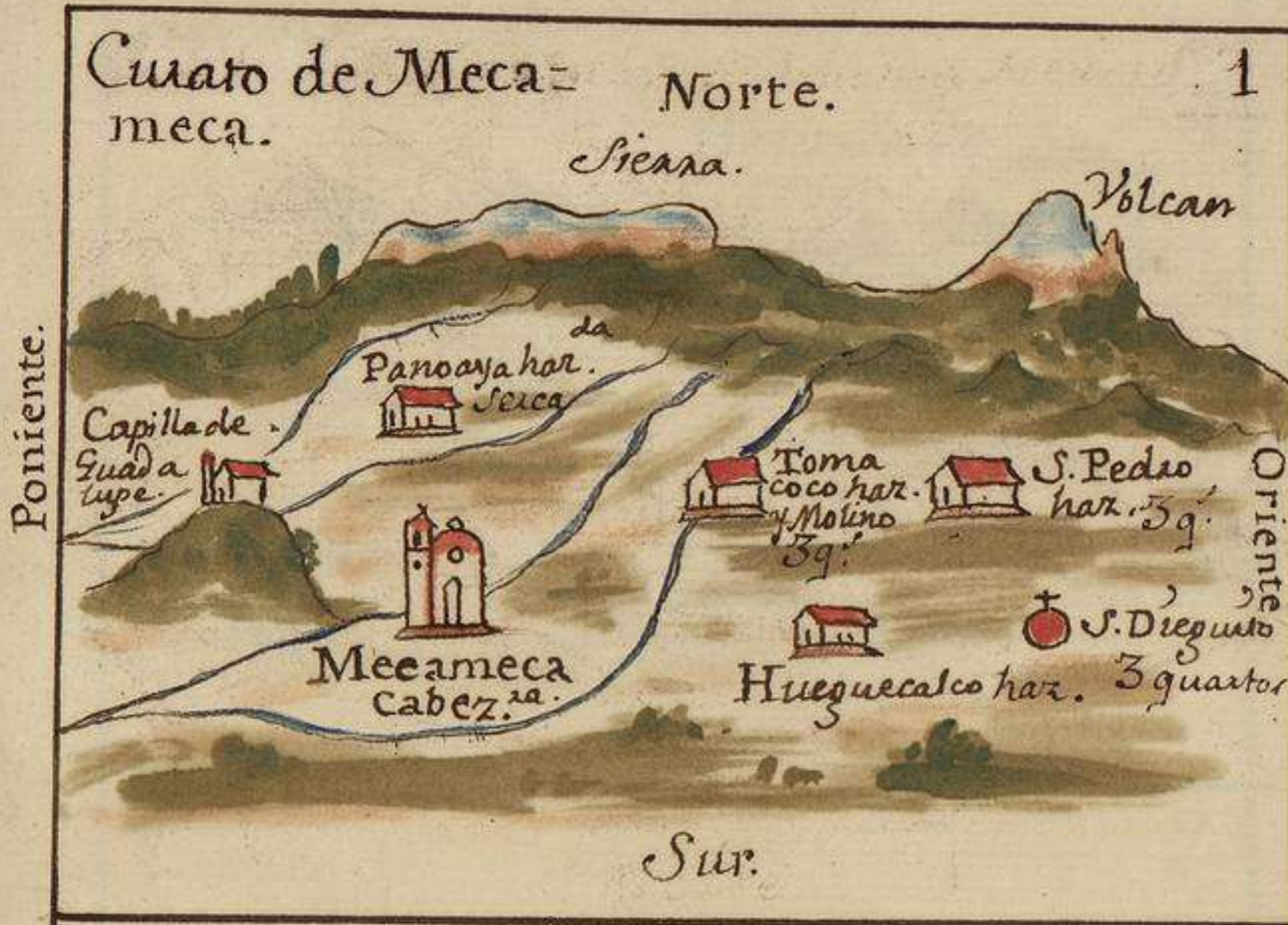
Poniente





Almoxar



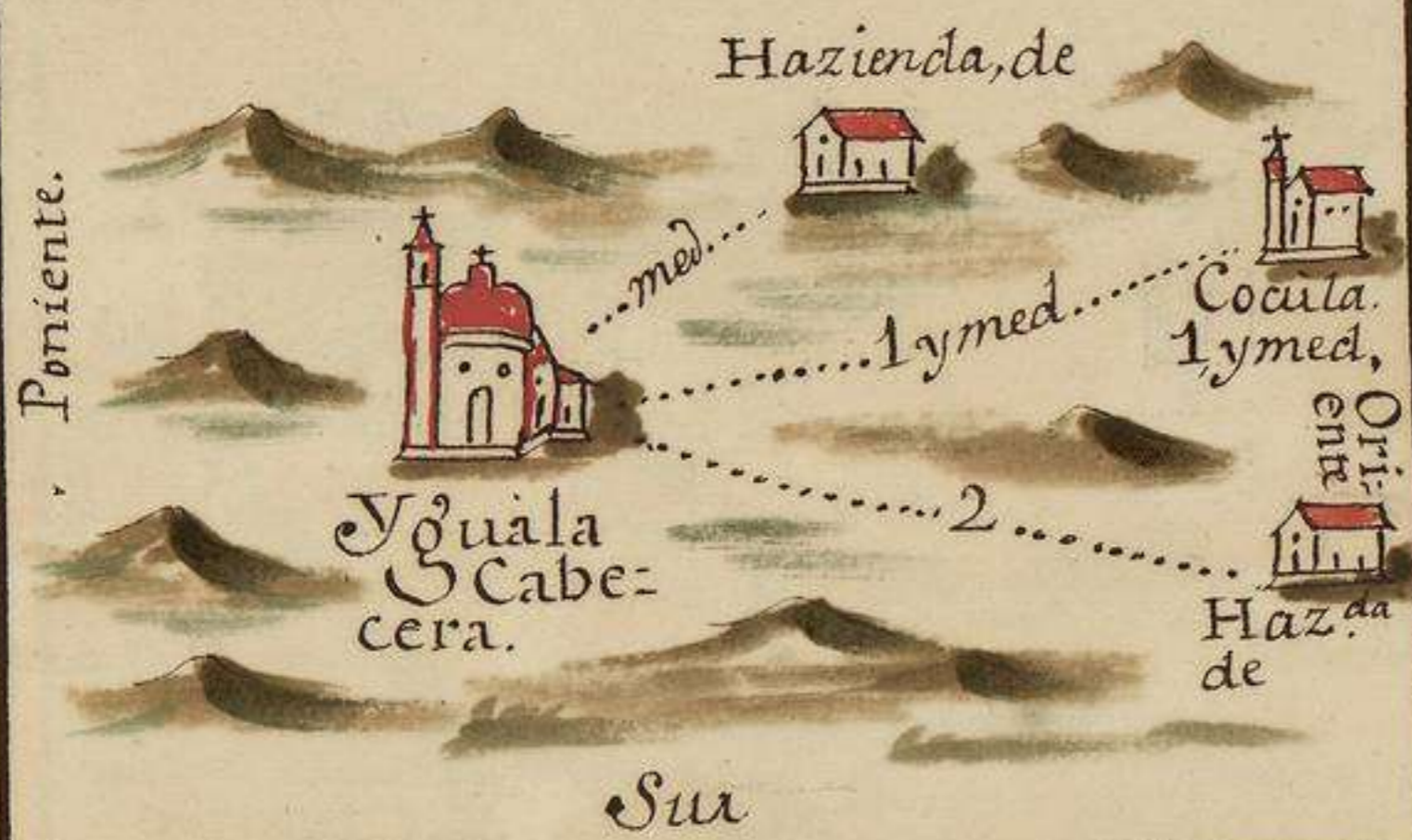








Yguála Curato. Norte. 1



3 Tescaliacac Curato. Norte.




Curato de Huexotla. Norte. 2



4 Omitlan Curato. Norte.





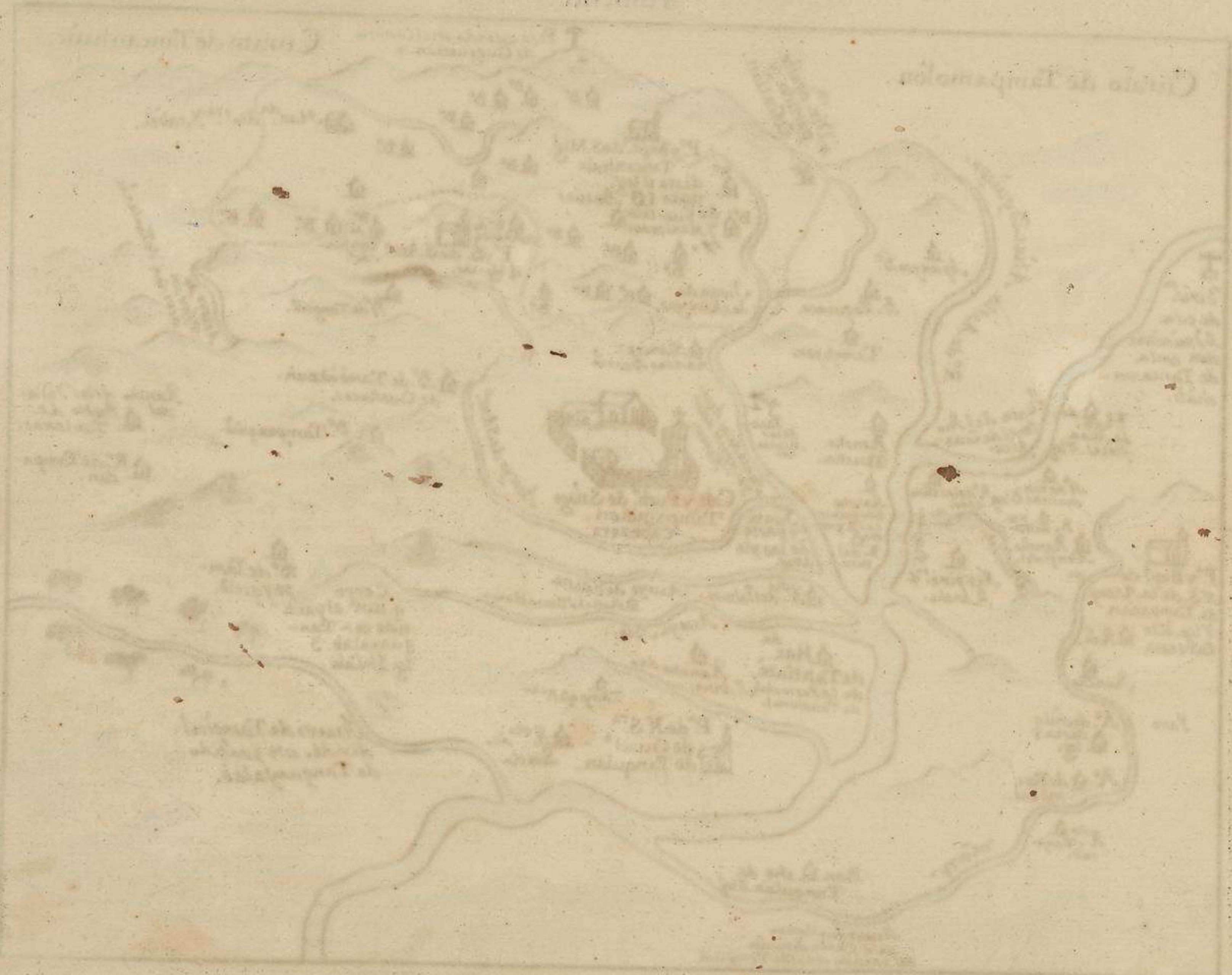








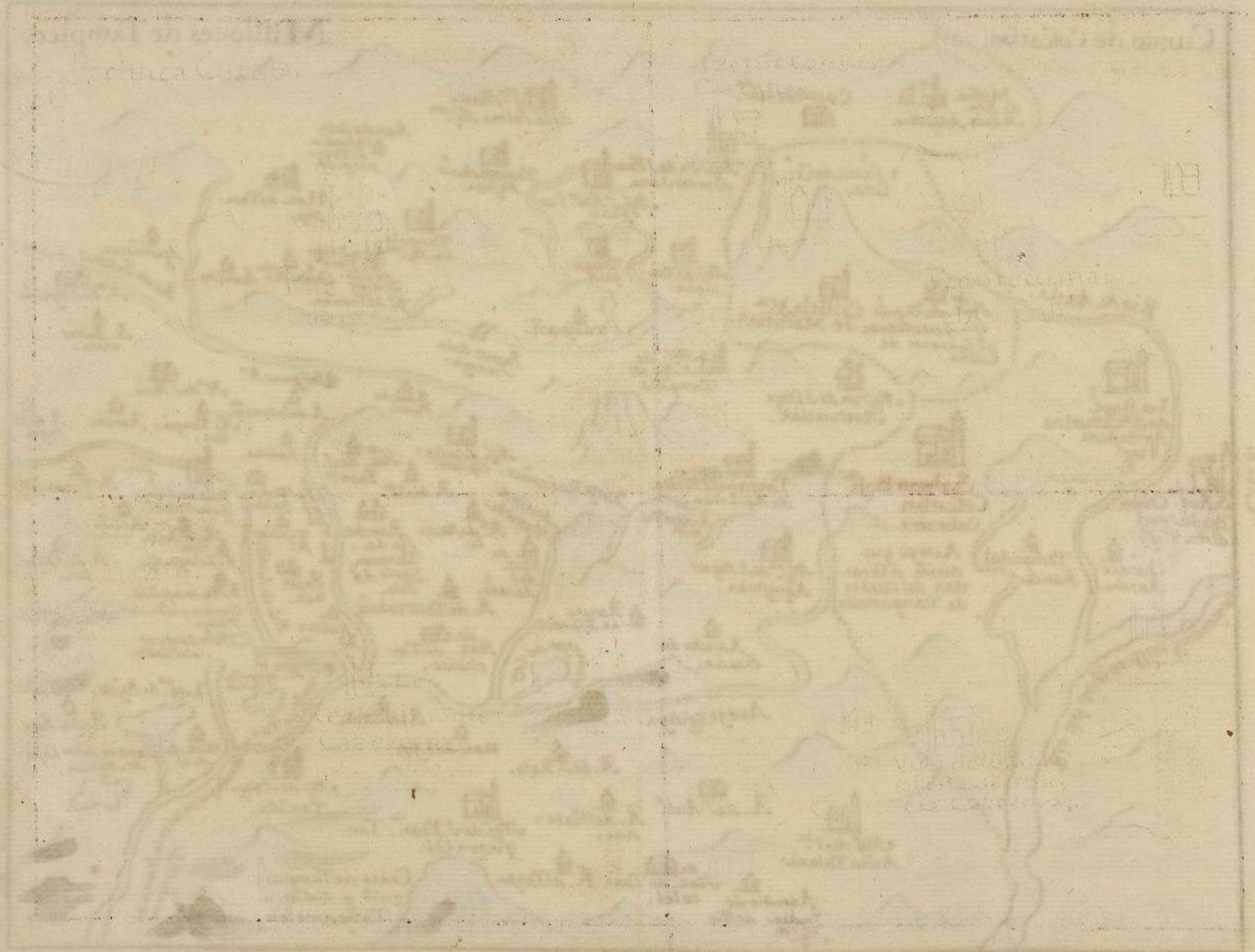
Ciudad de Tampamolón













Pachuca Curato.

Norte.

1

Poniente.



Pachuca Cab.<sup>ra</sup>

da  
Pachuguillahaz.  
media legua.

da  
Seresp haz.  
Serca.

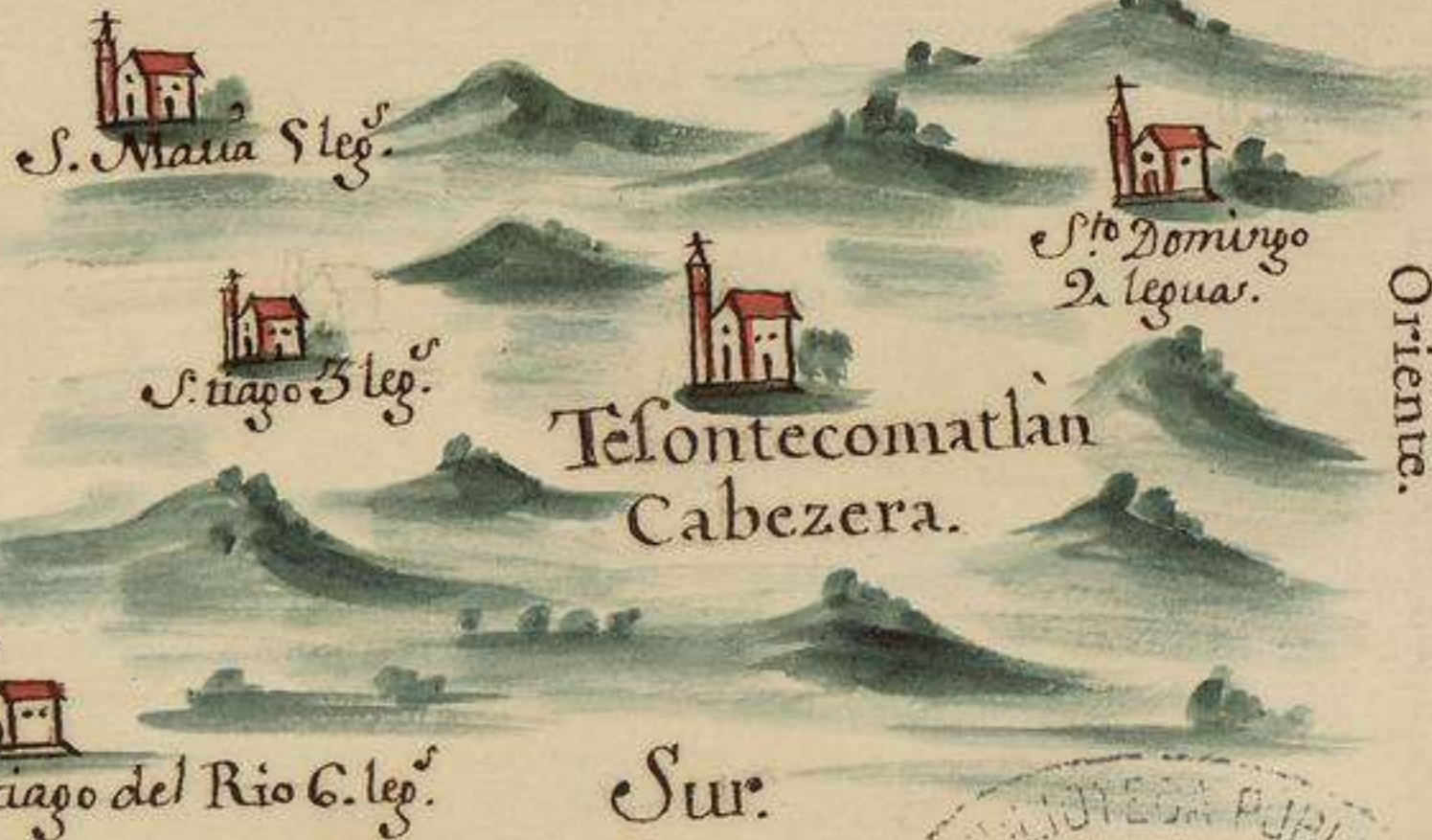
Oriente.

Sur.

2 Tesontecomatlàn Curato.

Norte.

Poniente.



S. Maria 5 leg.<sup>s</sup>

S. tiago 3 leg.<sup>s</sup>

Tesontecomatlàn  
Cabezera.

S. Domingo  
2 leguas.

Oriente.

S. tiago del Rio 6. leg.<sup>s</sup>

Sur.

Real del monte Curato.

Norte.

3

Poniente.



Real del monte.  
Cabezera.

Oriente.

4 Villa del Carbon Curato.

Norte.

Poniente.



S. Sebastian  
3 leguas.

Malucotu  
4 leg.<sup>s</sup>

S. Jeronimo  
media legua.

Villa del Carbon y  
Peña de Francia  
Cabezera.

S. Luz de  
las peñas  
4 leg.<sup>s</sup>  
3<sup>a</sup>  
Vic.

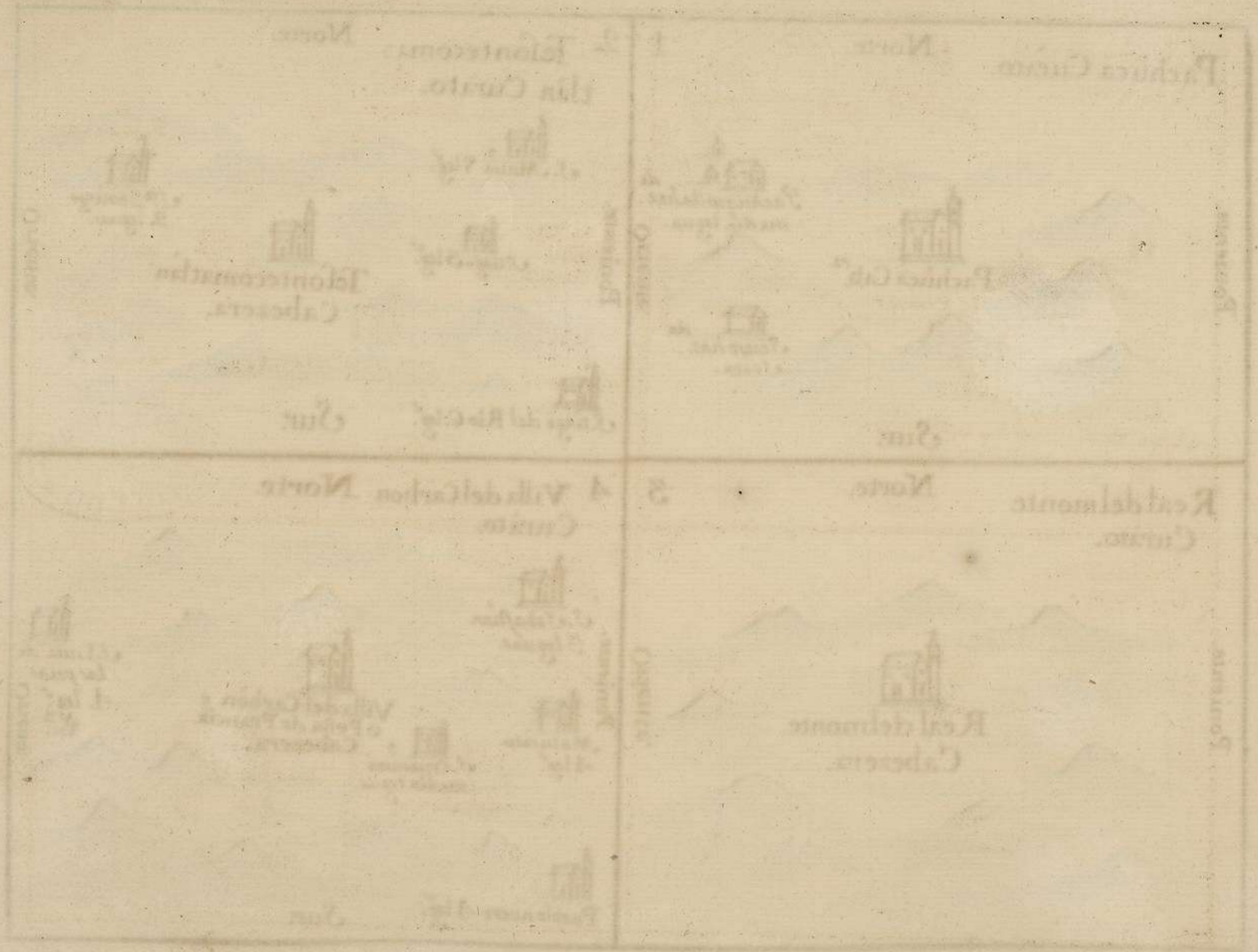
Oriente.

Pueblo nuevo 4 leg.<sup>s</sup>

Sur.









1

Chapantongo Curato.

Noite.

S.ª Maria Amalco 3 leg.

S. Joseph haz. 3 leg.

S. Bartholome 1 y media.

S. Maria Simapantongo 1 leg.

Dado Rancharia 1 q<sup>to</sup>

Teneia haz. media leg.

Suchitlan haz. 1 y media.

Saus haz. 1 legua.

Chapantongo Cabezera.

Poniente.

Oriente.

Sur.

2

Chiapa de Mota Curato.

Norte.

S. Gregorio 3.

S. Marcos 1 leg.

S. Bartholome 3 leg.

S. Antonio haz. 2 leguas.

S. Phelipe 2 leg.

S. Juan 2 y med.

Chiapa de Mota Cabezera.

S. Fran.º de las tablas 1 y m.

Epiphania haz. 3 leg.

S. Augustin haz. 3.

Poniente.

Oriente.

Sur.

3

Juchitepec Curato.

Norte.

Juchitepec Cabezera.

Cuigingo 1 leg.

Tlaxomulco hazienda.

Poniente.

Oriente.

Sur.

4

Atotonilco el Chico Curato.

Norte.

Atotonilco el Chico Cab. ra.

Puente Barrio. Serca.

Poniente.

Oriente.

Sur.







1. Acapulco Curato. Norte

Poniente.

S. Diego Presidio 1 quarto.

Acapulco Cabezera.

Oriente.

Sur.

2. Acatlan Curato. Norte.

Poniente.

Acatlan Cabezera.

Oriente.

Sur.

3. Texicapan Curato. Norte.

Poniente.

Texicapan Cabezera.

Chontalpa Minas.

Xocotitlan 1 quarto.

Mamatla 2 y media.

S. Pablo 1 leg.

Oriente.

Sur.

4. Pilcaya Curato. Norte.

Poniente.

Pilcaya Cabezera.

S. Cruz Guadrilla media leg.

Pisisahuasco Guadrilla 1 leg.

Noxtepec 2 leguas.

S. Phelipe haz. da.

Juchimulpa haz. 1 legua.

El Bosque haz.

Oriente.

Sur.









1

Temascaltepec Curato. Norte.

Tlacotepec 1. leg.

S. Andrez 1. y med.

Teneua 1. y media.

Real de Guiba 1 quarto

S. Simon 1 y media.

Temascaltepec Cab. Real. de Esp.

Carriseras Barrio Seca.

Pueblo.

Poniente.

Oriente.

Sur.

2

Teposotlan Curato. Norte.

S. Mathes 1. legua.

S. Fran. co

Teposotlan. Cabezera.

S. tiago 2. leg.

Tepufaco 3. leguas.

Poniente.

Oriente.

3

Maninaltenango Curato. Norte.

Coutepec de las Salinas 3. leguas.

Chachiltepec

Hospital. 1 leg.

Almoloya. 2 leguas.

Maninaltenango Cabez.

Poniente.

Oriente.

4

S. Cruz Teticpac Curato. Norte.

Chontlalquatlán 1. y med.

Aguitlapan 3. leguas.

S. Cruz Teticpac Cabezera.

Trapichi de S. Juan Seca.

Poniente.

Oriente.

Sur.







**1** Zimapàn Norte. Curato. SX pval. estos dos se hazen en supeesion a Curato algunas.

Maco ni.

Lia Zarabanda 3 leg.

Canas 3 leg.

Zimapan Cabezera.

S. Joseph del Oro 2 leg. Vic<sup>a</sup> 3

Poniente. Oriente. Sur.

**2** Zumpahuac Norte. can Curato.

S. Gaspar 3 leguas.

Zumpahuacàn Cabezera. con 12 Rancherías.

S. Simon 2 leguas.

Poniente. Oriente. Sur.

**3** Tequisqui- ac Curato. Norte.

Apasco 1 leg.

S. Sebastian haz. 1 q<sup>to</sup>

Tequisqui ac Cabezera.

Flapana- loya m. leg.

Poniente. Oriente. Sur.

**3** Tetepango Norte. Curato.

da Vlapahaz. 1 y media

S. Santiago 1 leg.

Axacuba 1 quarto.

S. Pablo 2 y media.

Tetepango Cabezera.

Poniente. Oriente. Sur.

**4** Misquiagua Norte. la Curato.

Teipa 2 leg.

Misquiagua la Cab<sup>ua</sup>

S. Juanico 1 q<sup>to</sup> de Teipa.

Penapobre haz.

Poniente. Oriente. Sur.

**6** Ystapa Norte. Curato.

S. Anna Suchuca 2 leg.


Teolotepec 1 quarto.

Ystapa Cabezera.

Atonatico 1 leg.

Poniente. Oriente. Sur.







Zaqualpa Norte. Curato. 1

Poniente. Oriente.

Sagualpilla 1 y media.

Zaqualpa de las Minas Cabezera.

Mamaztla 3 leg.

Sur.

3 Curato de Norte. Tolimalejo.

Poniente. Oriente.

Tolimalejo Cabezera.

Sur.

5 Curato de Norte. Zichu de Esp.

Poniente. Oriente.

Zichu de Españoles Cabezera.

La Taxgea 10 leg.

Sur.

2 Norte.

Poniente. Oriente.

S. Joseph 1 leg.

Tequaloya Cabezera.

Sur.

4 Curato de Norte. Escanela.

Poniente. Oriente.

Escanelilla 12 leg.

Escanela Cabezera.

Sur.

6 Curato de Norte. Cadereyta.

Poniente. Oriente.


S. Jph Vizarron 4 leguas.

Cadereyta Cabezera.

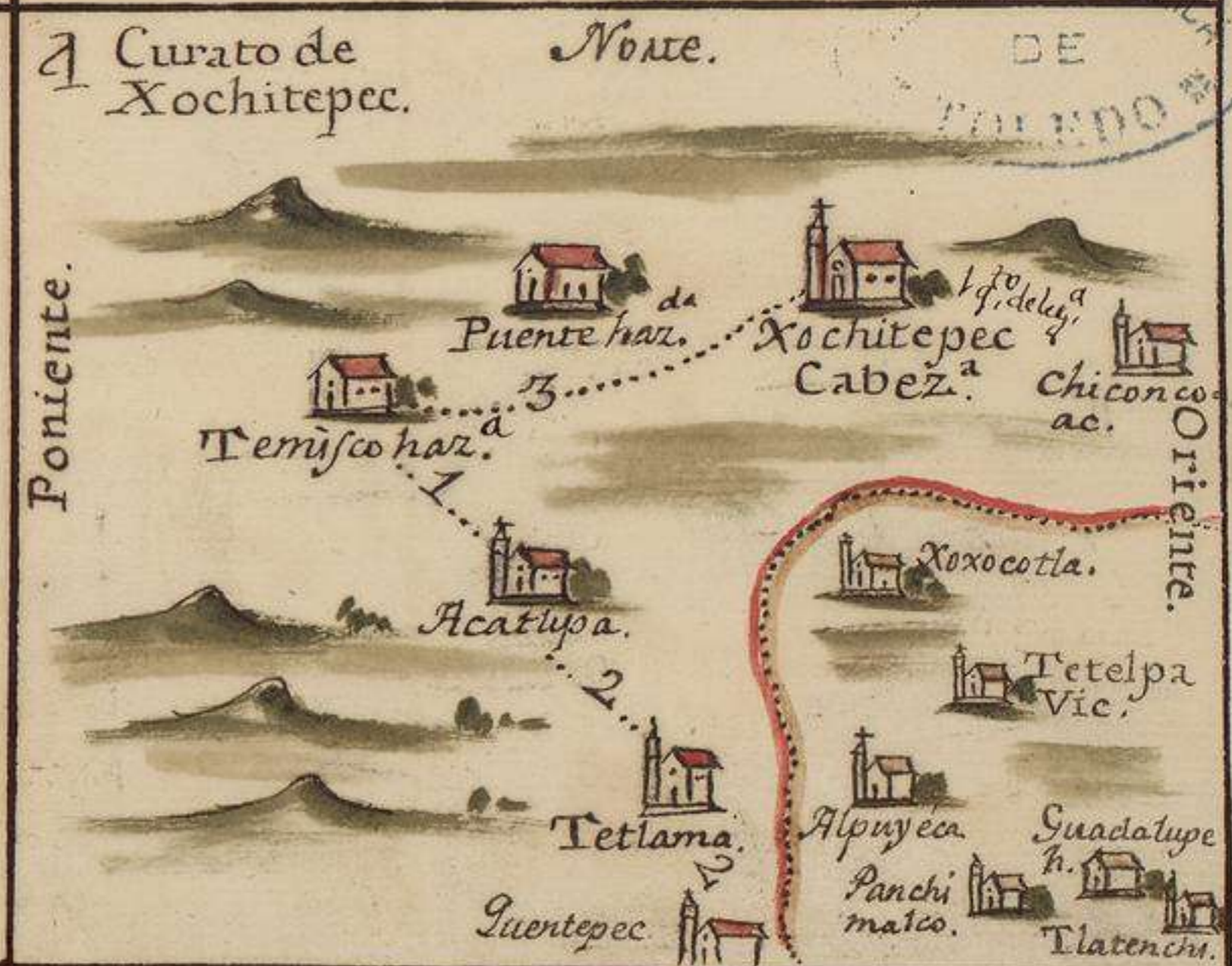


Sur.

LIBRERIA PUBLICA DE TOLEDO







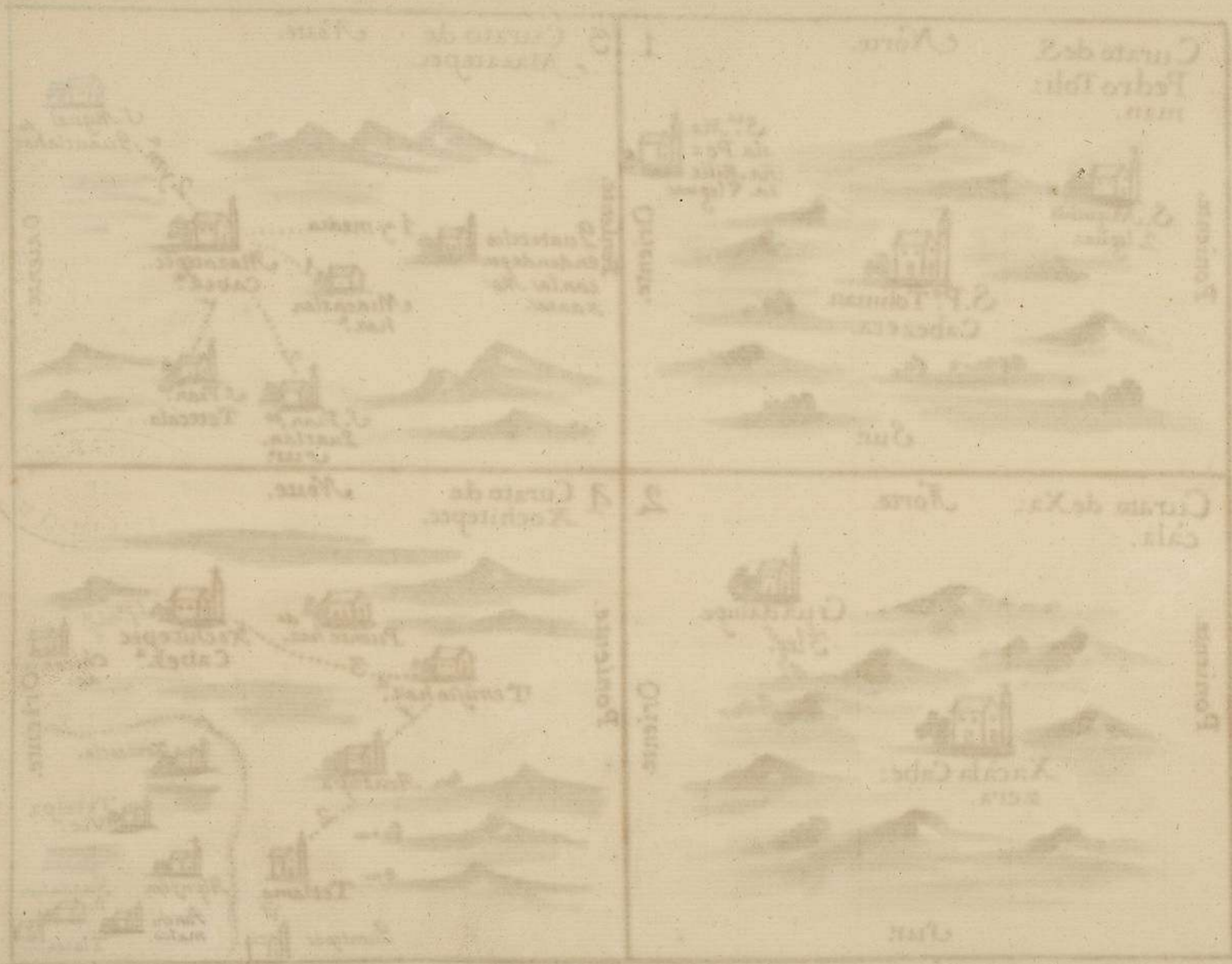


BIENHESTAR DE

DE

PUERTO







Norte

Hacotepec

Huantepec: H. da

Distancia quarta

Distancia una Legua

Zaquilpan

Distancia tres leguas

Chicomocul

H. da

Oriente

Poniente

San Mateo: P.º

Distancia quarta

Distancia media Legua.

Distancia media Legua

Popotlan: P.º

Huauclilla: P.º

Sur

















Curato de Tula.

Norte



Oriente

Sur

Tesontepac.

Tlahuelilpa.

Vicaria

Vicaria  
S. Pedro Tlascuap.  
grande. 3. leg. a Tula.  
San Vicente

Sacamulpa  
3. leg. a Tula.

S. Miguelito  
a Tula  
2. leg.

S. Maria  
2 y media  
a Tula.

S. Pedro Ap.  
yeca 3. leg.

S. Lucas  
3. leg.

S. Marcos  
1. leg.  
a Tula.

S. Lorenzo  
media  
leg. a Tula.

S. Maria  
1. leg.  
a Tula.

S. Pedro  
Mina  
1. leg. a  
Tula.

Tula Cab.

S. Andrez  
3. leg. a Tula.

Rio de Rosas.

S. Ant. haz.  
3. leg. a Tula

Xuchitlan  
a Tula 3 leguas.

Ran-  
cherias  
Por el Vado  
3. leg. por la  
Puente S. a Tula.

Tepetitlan  
S. Anna  
1 y 3/4 a  
Tula.

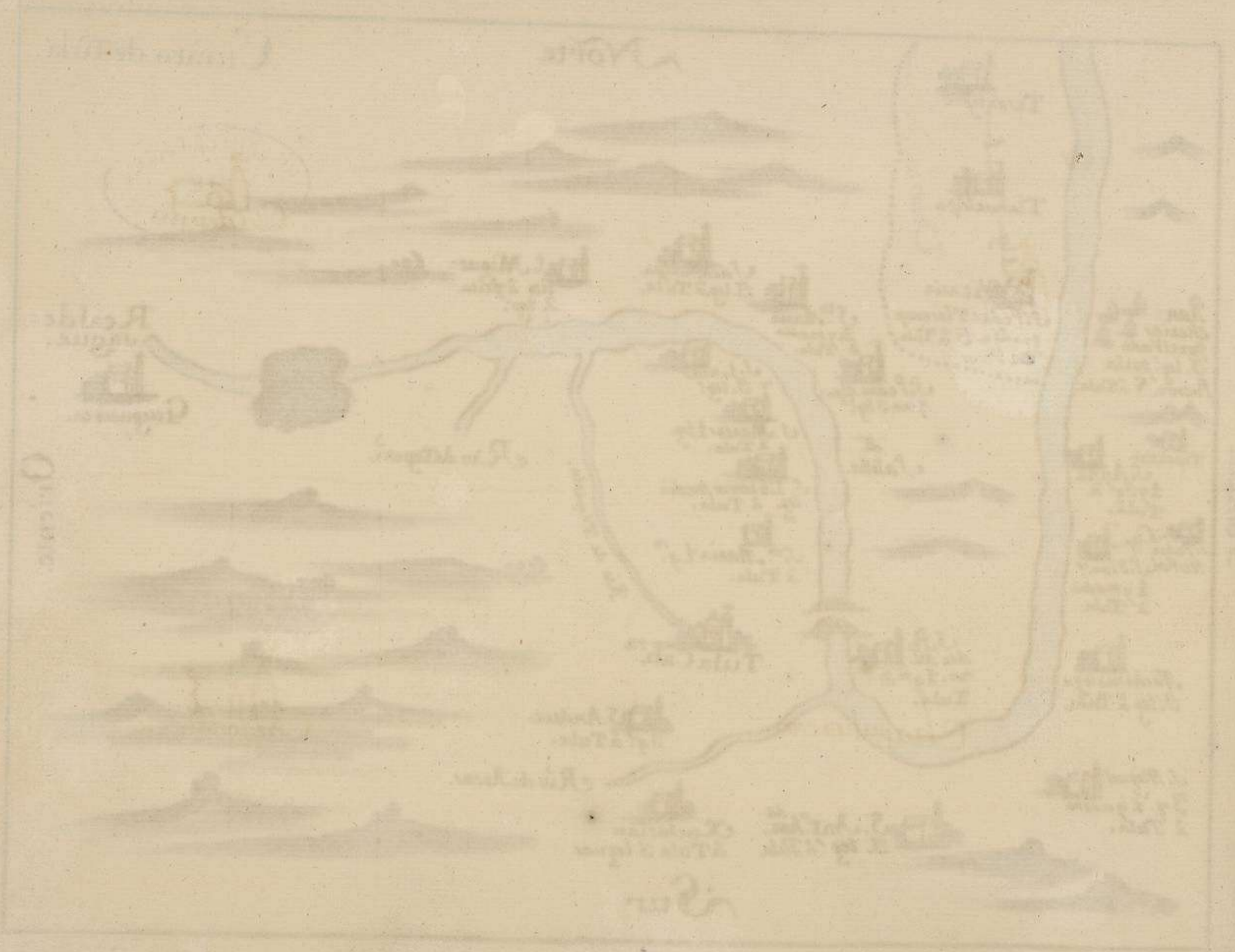
S. Pedro  
Nestlal  
S. Fran.  
1 y media  
a Tula.

Michimaloya  
3. leg. a Tula.

S. Miguel  
3 y 1. quarto  
a Tula.

Poniente









*Aculco*



*Caderita*



*Chapulucan.*



*Cardonal*







Vic<sup>a</sup>  
Sta Rosa  
de S. Sebastian

Paltanera  
Har<sup>da</sup>  
S. Fran<sup>co</sup>  
Galileo

Vic<sup>a</sup>  
La Cañada - - - - - 1. y 2.ª

La Nueva  
Har.  
La Nueva  
Har.

S. Sebastian Parro  
y Parochia.

el Colorado  
Har<sup>da</sup>

9  
Lueretara  
Ciudad.

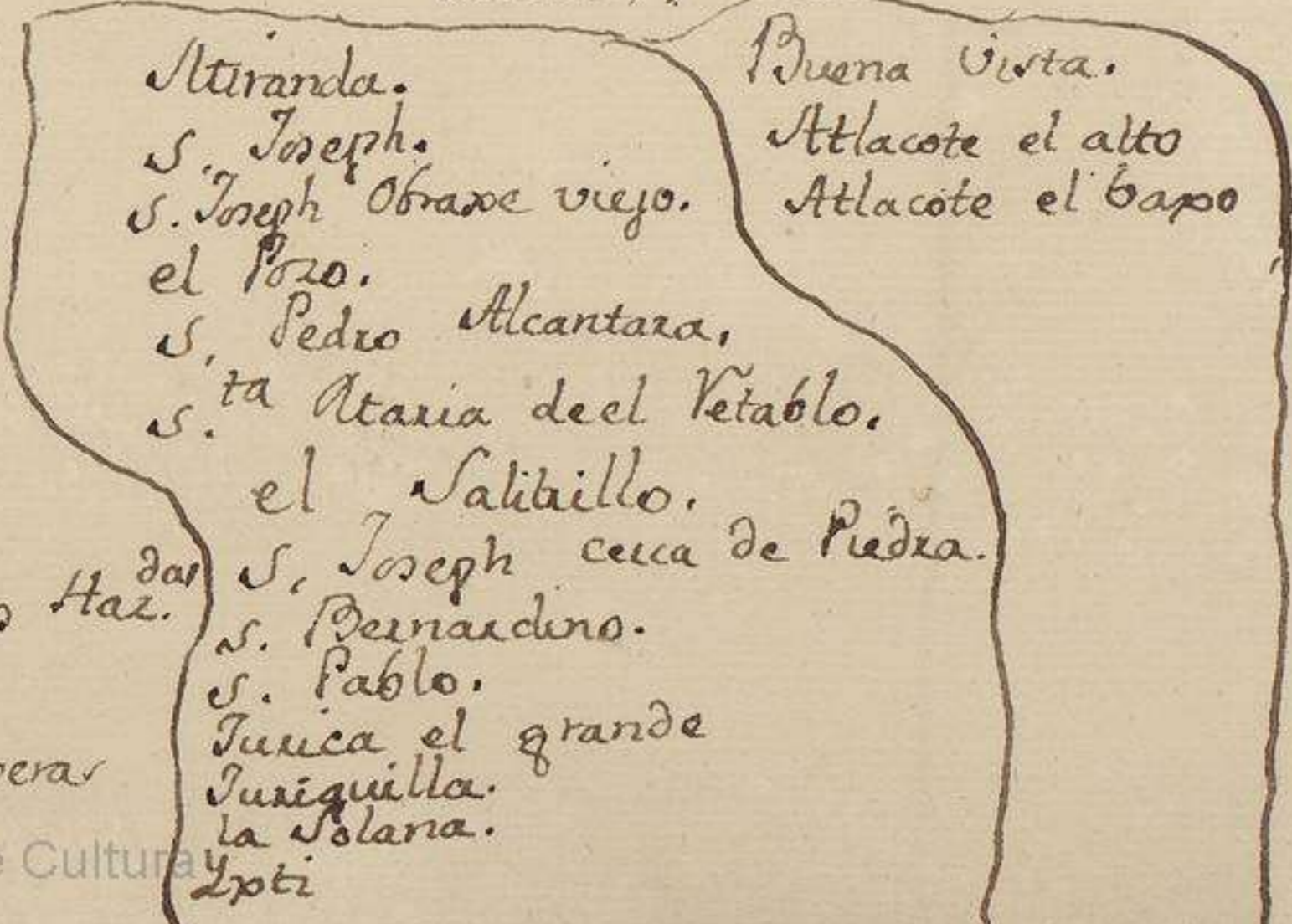
Espiritu S.  
Ayuda de S.  
Triago

S. Thiago  
Comprende todo  
el casco de la  
Ciudad, y es secular.



Ademas de las Har.<sup>das</sup>  
q<sup>e</sup> estan aqui delineadas  
tiene S. Sebastian en su  
distrito las sig.  
tes.

- Nacal grande.
- La Comunidad.
- Texeda.
- Patan.
- Benegas.
- La Punta.
- el Obrajuelo.
- Bravo
- S. ta Theresa.
- Apapatacos dos Har.<sup>das</sup>
- Casas.
- el Cimatario
- Labor de los Olvera
- Los Que



- Buena Vista.
- Atlacote el alto
- Atlacote el bajo

Huimilpan  
Vic<sup>a</sup>

S. ta Martha  
Lueblito.

Vigilda  
Har<sup>da</sup>







S. Bartholome

S. traigo Aertitlan

San Miguelito

S. 1<sup>o</sup> 2. 1<sup>o</sup>

S. Miguel

S. Ildephonso

S.

Amealco

S. 1<sup>o</sup>

S. Juan Guededo

S. Pedro

Tenango

2. leg

S. Joseph

Yto

Coiuca

La Sabana







Noite

Tlahualonpa  
Vicaria



Zaqualtipan

Oriente

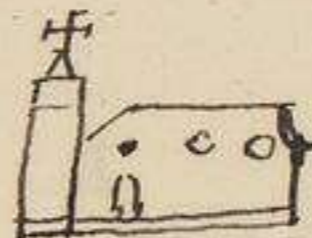
Ponte  
Pon.

Sua







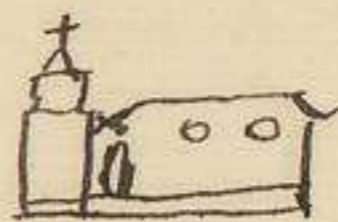


Zinguiluca









Zochicoathlan.









Zochitepec





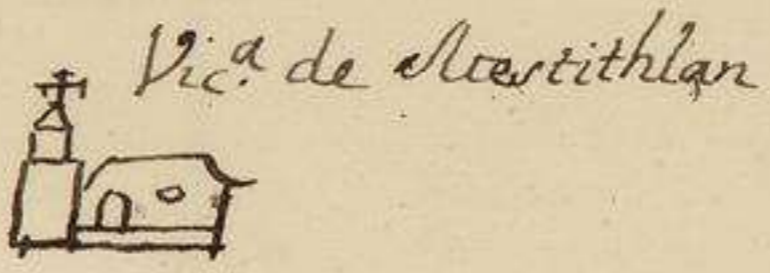













Loquizioquiapa  
Agustinos.









T

Tolimán

Tolimánepo

S. Felipe  
Haxda

Uanchinol

Tepehuacám.  
Division de  
Uanchinol-







Almololoia

Acapetlahuaia



Athlacomulco

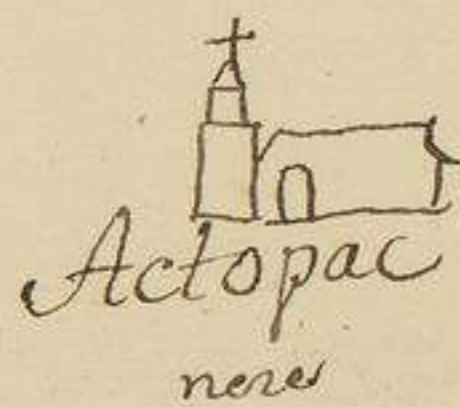


Aparthla.









Tlaola  
Division de Huachinango

Xilithla  
Vic. de Atestitlan







Nacala

Linacantepec

<sup>sta Ana</sup>  
Lianquistengo

Zichu de Indios.







# INDICE ALPHABETICO DE LOS CURATOS,

y Vicarias contenidas en el presente Atlas el numero primero denota el folio; el segundo el numero que tiene el Curato en la Pagina. ~

## A.

~ V denota Vicaria. ~

A cambay. .... Fol. 28. n. 2.	Ayozingò. .... F. 31. n. 2.
A camistla. .... 40. n. 4.	Aiahuistlan. .... 54. n. 1.
* Acapetlaquaya. .... 72	Alfaxayuca. .... 24. n. 2.
Acapulco S. Greg. V. 7.	Almoloya. .... 72
Acapulco. .... 54. n. 1.	Amanalco. V.
Acatlan. .... 54. n. 2.	Amatepec. .... 64.
Achichipico. .... 23. n. 1.	Amealco. .... 64.
Acolman. .... 16.	Atengo. V. .... 15.
Actopan S. Pedro V. 48. n. 4.	Atitalaquia. .... 28. n. 3.
Aculco. .... 72	Atlatlauca. .... 49. n. 2.
Anna Santa V.	Atlacomulco. .... 72
Apastla. .... 72	Atlapulco. V.
Atenango del Rio. .... 28. n. 1.	Atlautla. V. .... 2.
Ayacapistla. .... 23. n. 1.	Atocpac. .... 73
Ayahualica. .... 26. n. 3.	Atotonilco el grande. 60. n. 1.
* Apa. .... 42. n. 3.	Atotonilco el chico. .... 53. n. 4.

Aquismòn. .... F. 61.

Axapusco. **B.** .... 18. n. 2.

## C.

Cacalotenango. .... 40. n. 2.

Cadereyta. .... 62.

Calimaya. .... 12.

Capulalpa. V. .... 6.

Capuluac. .... 41. n. 1.

Carbon Villadel. 52. n. 4.

Cardonal. .... 62.

Chapantongo. .... 53. n. 1.

Chapuluacan. .... 62.

Chapultepec. V. 1.

Chilquautla.





# INDICE ALFABÉTICO DE LOS CUENTOS

Las historias contenidas en el presente Atlas cuentan un mundo de  
la vida en el segundo el número que tiene el cuento en la Página

A	
Aguilón	123
Aguilón B	124
Aguilón C	125
Aguilón D	126
Aguilón E	127
Aguilón F	128
Aguilón G	129
Aguilón H	130
Aguilón I	131
Aguilón J	132
Aguilón K	133
Aguilón L	134
Aguilón M	135
Aguilón N	136
Aguilón O	137
Aguilón P	138
Aguilón Q	139
Aguilón R	140
Aguilón S	141
Aguilón T	142
Aguilón U	143
Aguilón V	144
Aguilón W	145
Aguilón X	146
Aguilón Y	147
Aguilón Z	148



## D.

Chiapa de Mota. F. 33. n. 2.

Chalco. 22. n. 4.

\* Chiautla. 33. n. 2.

Chichicasta. V

Chiconquautla. 46. n. 3.

Chimalguacan Chalco. 2.

Chimalguacanejo. 48. n. 2.

Chilpancingo. 38. n. 1.

Churubusco. 35. n. 2.

+ Coscatlan. V. 40. n. 4.

Coatlinchan. 42. n. 2.

Coatepec. 23. n. 3.

Coatepec de los Costales. 38. n. 2.

Cuatlinchan. 42. n. 2.

Cuernavaca. 22. n. 1.

Coyometitlan. V.

Cuaulade Amilpas. 28. n. 1.

Coyuca.

Culguacan. 30. n. 3.

Cuyoacan. 36. n. 3.

\* Chiautentla. 27. n. 2.

+ Coscatlan. 1.

## E.

Ecazingo. F. 34. n. 3.

Ecatepec S. X. p. val. 33. n. 3.

Escanela.

Escapuzalco. 3.

Escapuzaltongo. V. 4.

## F

Fè Santa. 44. n. 4.

## G

Guadalupe N. S. 48. n. 1.

Guayapa. 38. n. 3.

Guéguetoca. 24. n. 2.

## H

Huayacocotla.

Huayapa. 38. n. 3.

Huasalingo.

Huascalaloya. 38. n. 4.

Huauchinango. 44. n. 1.

Huātítlan. F. 34. n. 4.

Huaxtepec. 32. n. 2.

Hueguetoca. 24. n. 2.

Hueymilpa. V.

Huiskuiluca. 47. n. 2.

Huiskilague. V.

Huitzitzilapan. V. 21. n. 2.

Huizuco Taxmalac. 28. n. 4.

Huichiapa. 44. n. 3.

Huipustla. 43. n. 4.

Huiskilapan. V. 21. n. 2.

Huesutla.

Huexotla. 49. n. 2.

## Y

Yahualica.

Yacapistla.

Yautepec. 28. n. 2.

Yguala. 49. n. 1.

Yolotepec. V.









Yscateopa. .... F.

Ysmiquilpa.

Ystacalco V. 1.

Ystacoyotla V.

Ystapalapa ..... 30. n. 2.

Ystapaluca ..... 23. n. 2.

Ystapa ..... 56. n. 6.

Ystlaquaca.

Ystlaquaca S. Phelipe. 14.

**J.**

Jaltocā. .... 43. n. 1.

Juchitepec ..... 53. n. 3.

Jiutepec.

**K.**

**L.**

La Divina Pastora. V.

Lerma ..... 21. n. 2.

Lolotla.

**M.**

Malacatepec. S. S. Jph. 58. n. 3.

Malacatepec N.S.

Malinalco ..... 33. n. 1.

Malinaltenango .. 55. n. 3.

Mazatepec. .... 58. n. 3.

Mecameca. .... 48. n. 1.

Mestitlan.

Metepec. .... 13.

Mexicalzingo. V. 1.

Mexicalzingo. V. 12.

Milpa alta. .... 48. n. 4.

Misquiaguuala. .... 56. n. 4.

Misquic. .... 38. n. 3.

Miscoac. .... 37. n. 2.

Molango.

F.

**N.**

Naucalpan. V. F. 2.

Nativitas. V. 1.

**O.**

Oapan. .... 20. n. 2.

Oaxtepec. *M. Huarzatepec, 39<sup>o</sup>*

Ocoatepec. V.

Ocuitico. .... 26. n. 2.

Ocuila. .... 41. n. 3.

Oculma. .... 16.

Ocoyoacac. .... 47. n. 3.

Omitlan. .... 42. n. 4.

Octupa. .... 27. n. 1.

Osumba. V. .... 8.

Otsoloapan.

Otsolotepec. .... 37. n. 3.

Otumba. .... 18. n. 1.

**P.**

Pachuca. .... 52. n. 1.

Panuco.







Patzayuca.	Fol. 42. n. 1.	S.ª Martha. V.	F. 1	Tecama.	F. 43. n. 2.
Pilcayá.	ca. n. 4.	S. Pedro Tlascoapá. V.		Tecaxic. V.	11
Popotla. V.	2	S. Juan del Rio.	47. n. 1.	Teloloapan.	22. n. 2.
Pueblito, N.ª S.ª del. V.		S. Pedro de la Cañada.		Tecomitc. V.	7.

## Q

Quatepèc de los Costales.	38. n. 2.	S.ª Rosade Buenavista. V.		Temamatla. V.	8.
Quatepèc.	23. n. 3.	S. Joseph de Casas viejas. V.	29. n. 1.	Temascaltepec de Ynd.ª	
Quautitlan.	34. n. 4.	S. Pedro Actopan.		Temasc. de Esp.ª	18. n. 1.
Quautla Amilpas.	28. n. 1.	S. Anna. V.	43. n. 1.	Temascalsingo.	27. n. 3.
Quatlinchan.	42. n. 2.	S. Pedro de la Laguna. V.	13.	Tempoal.	
Quaximalpa. V.	37. n. 2.	Santiago Tlatilulco.	37. n. 4.	Temoaya.	47. n. 4.
Queretaro.	63.	S.ª Anna. V.		Tenango del Rio.	28. n. 1.
Quernavaca.	22. n. 1.	S. Jph.	1.	Tenango Tepopula.	31. n. 3.
				Tenango del valle.	41. n. 4.

## T

Real del mote.	52. n. 3.	Tacuba.	2.	Teololoapan.	22. n. 2.
		Tacubaya.	41. n. 2.	Teoloyuca.	32. n. 2.
		Tamasonchal.		Tetiguacan.	30. n. 1.
		Tampamolón.	50.	Tepcapulco. V.	42. n. 3.
S. Augustin de las Cuev.ª	8	Tancanhuc.	50.	Tepehuacan. V.	
S. Jazinto, o S. Angel.	21. n. 1.	Tantoyuca.	70.	Tepépa. V.	7.
S.ª Anna Tianguistego.	74	Tasco.	32. n. 1.	Tepequaquilco.	20. n. 1.
Santiago Tianguistego. V.		Tarasquillo. V.	21. n. 2.	Tepetitlan.	
S. Xptoval.	33. n. 3.	Tasquillo. V.	44. n. 2.	Tepetlaostoc.	37. n. 1.
S. Antonio de las huer.ª	1	Taxmalac.	28. n. 4.	Tepetlixpa. V.	9.







Tepexi del Rio. F. 32. n. 3	Tlahuac. F. 48. n. 3.	Tzinacantepec. F.
Tepexpa. V. 16.	Tlalmanalco. 8.	
Teposotlan. 88. n. 2.	Tlaola. 73	V.
Tepostlan. 46. n. 4.	Tlaquilttenango. 31. n. 1.	Villa de la peñade Fran. 82. 4.
Tequaloya.	Tlaxquapan SPed. V	
Tequisquiác. 86. n. 8.	Tlayacac. V. 24. n. 3.	X.
Tequisquiapan.	Tlayacapa. 39. n. 4	Nacala. 74.
Tesayuca. 24. n. 1.	Tlanchinol. 71	Nalatlaco. 38. n. 1.
Tescaliacac. 49. n. 3.	Tlalnepantla. 4.	Naltocan. 23. n. 1.
Tescuco. 6.	Tlalnepantla quautenco. 48. n. 3.	Nonacatepec. 46. n. 2.
Tesontecomatlā. 82. n. 2.	Tlaola. 28. n. 3.	Nantetelco. 24. n. 3
Tesontepec.	Tlatilulco S. tiago. 37. n. 4.	Nilitla. V. 73
Tetela del Rio. 22. n. 2.	Tlaltizapan. 46. n. 1.	Nilotepec. 40. n. 1.
Tetela del Volcā. 38. n. 4	Tochimilco. 10.	Nilolzingo V. 4.
Tetelpa. V.	Tolcayuca. 43. n. 3.	Niquipilco. 40. n. 3.
Tetepango. 86. n. 3.	Toliahualco. V. 7.	Niutepec. 19. n. 2.
Tetepilco S. And. V. 1.	Toluca. 11.	Nochicoatlan.
Texalpa. V. 19. n. 2.	Tolimān. 71	Nocotitlan. 19. n. 1
Texupilco. 17.	Tolimalejo. 71	Nochimilco. 7.
Tianguistēgo S. tiago V. 38. n. 1.	Tontoyuca. 26. n. 1.	Nochitepec. 88. n. 4
Tiang. S. Anna.	Totolapan. 39. n. 3.	Nuniltepec. 36. n. 1.
Tizayuca. 24. n. 1.	Tula. 61.	
Tlachichilco.	Tulansingo. 32. n. 1.	Vease des <b>I</b> puer dela H.
Tlacolula. V.	Tulantongo V. 6.	
Tlacomulco.	Tultitlan. 36. n. 4.	
Tetepac. 88. n. 4.		
* Texicapan. 89. n. 3.		







# Z

Zaqualpa . . . . .	F. 34. n. 2.
Zaqualpadelas minas . . . . .	87. n. 1.
Zaqualtipan . . . . .	65
Zempoala . . . . .	29. n. 3.
Zimapan . . . . .	86. n. 1.
Zinacantepec . . . . .	74
Zichu de Indios . . . . .	29. n. 1.
Zichu de Españoles . . . . .	74
Zinguilica . . . . .	66
Zochicoatlan . . . . .	67
Zochitepec . . . . .	68
Zontecomatlan . . . . .	69
Zoquizoquiapa . . . . .	70
Zultepec . . . . .	18.
Zumpango del Rio. V. . . . .	38. n. 1.
Zumpango de la Lag. <sup>na</sup> . . . . .	36. n. 2.
Zumpaguacan . . . . .	86. n. 2.





























