ARCHIPIÉLAGO ASIÁTICO

ESTRECHO DE MACASSAR

Hoja I,

segun los trabajos holandeses mas modernos.

Direccion de Hidrografía.

Madrid, 1863.

NOTAS.

La sonda está expresada en brazas.
⚓ denota que no se halló fondo.
? ..... existencia dudosa
Variacion en 1860.
Estacionaria.

Corregida en 1870.

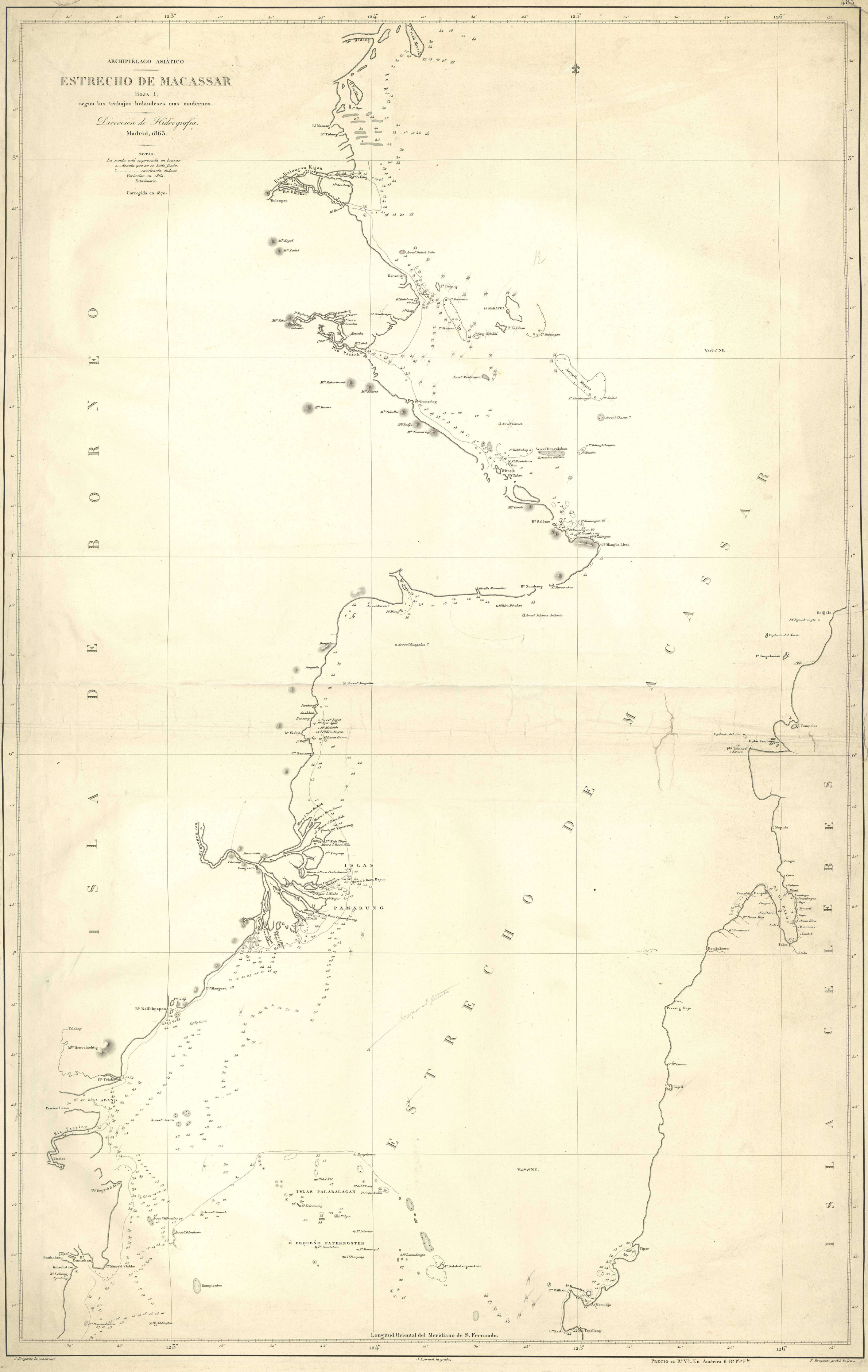

S. Bregante la construyó — J. Estruch la grabó — PRECIO 12 Rs Vn. En América 6 Rs Pta Fte — F. Bregante grabó la letra.

Nº 002489

MUSEO NAVAL
Catalogación de cartas. 1942.
INVENTARIO 2629
SIGNATURA 87-3
F. ALC.-ELCHE, 1950

14 planos y cartas

CARTA ESFERICA
DEL MAR DE CHINA

DESDE EL GOLFO DE SIAM HASTA CABO BATANGAN
Y ESTRECHO DE BALABAC
segun los trabajos ingleses mas modernos.

Direccion de Hidrografía.
Madrid, 1865.

NOTAS.
La sonda está expresada en brazas.
A. indica arena; F. fango; C. coral; f. fina.
.. denota que no se halla fondo.
? ..... existencia dudosa.
S.D. ..... situacion dudosa.
.F ..... faro.
Variacion en 1865.

Filipinas

Trabajos antiguos (curiosidades)

Geografía

I A M
C A M B O Y A
O L F O
D E
S^a I A M
Tierras bajas
cubiertas de bosque
Tierras bajas
Rocas del Rio Camboya
Bassac
Mekong
Pulo Condor
Pulo Cecier de terra
Pulo Cecier de Mer
Pulo Cambir
Pulo Cecier de Fuera
Pulo Cecier de Dentro
Pulo Condor
Pulo Obi
Pulo Dinding
Pulo Tioman
Pulo Aur
Pulo Tingi
Pulo Tinggi
Pulo Redang
Pulo Kapas
Pulo Tiga
Pulo Lima
Pulo Sembilan
Pulo Tembelan
Pulo Tabuan
Pulo Labuan
Pulo Balambangan
Pulo Banggi
Pulo Bangkalan
Pulo Cagayan
Pulo Cuyo
Pulo Cagayan Sulu
Pulo Tawi Tawi
Pulo Sibutu
Pulo Sibutu Chico
Pulo Sibutu Grande
Pulo Sibutu Pequeño
Pulo Sibutu Mayor
Pulo Sibutu Menor

2010 Ministerio de Cultura

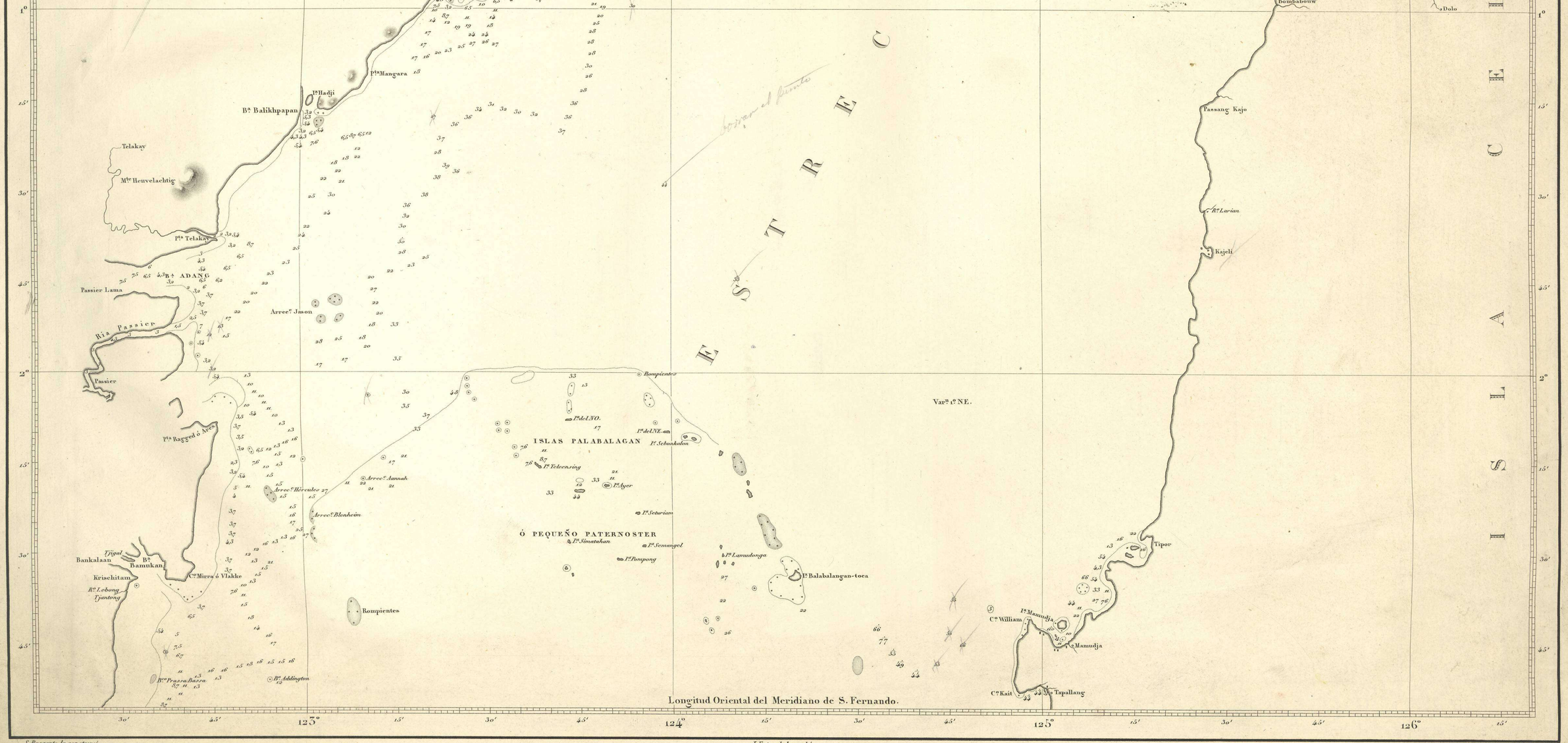

S. Bregante la construyó

J. Estruch la grabó.

PRECIO 12 Rs Vn_En América 6 Rs Pta Fte

F. Bregante grabó la letra.

Inches
Centimetres
Colour Chart #13
Blue Cyan Green Yellow Red Magenta White 3/Color Black
2010 Ministerio de Cultura

Nº 002489

MUSEO NAVAL
Catalogación de cartas. 1942.
INVETARIO 2629
SIGNATURA 87-3
F. 447-45-3278. 1000

Molucas y Islas

CARTA ESFERICA
DEL MAR DE CHINA

DESDE EL GOLFO DE SIAM HASTA CABO BATANGAN
Y ESTRECHO DE BALABAC
segun los trabajos ingleses mas modernos.

Dirección de Hidrografía.
Madrid, 1865.

NOTAS.

La sonda está expresada en brazas.
A. indica arena, F. fango, C.l coral, f. fina.
+ denota que no se halló fondo.
? ..... *existencia dudosa.*
S.D. ..... *situacion dudosa.*
.F ..... *faro.*
Variacion en 1860.

Filipinas

Trabajos antiguos (curiosidades)

Geografía

Derrota

87-3

2010 Ministerio de Cultura

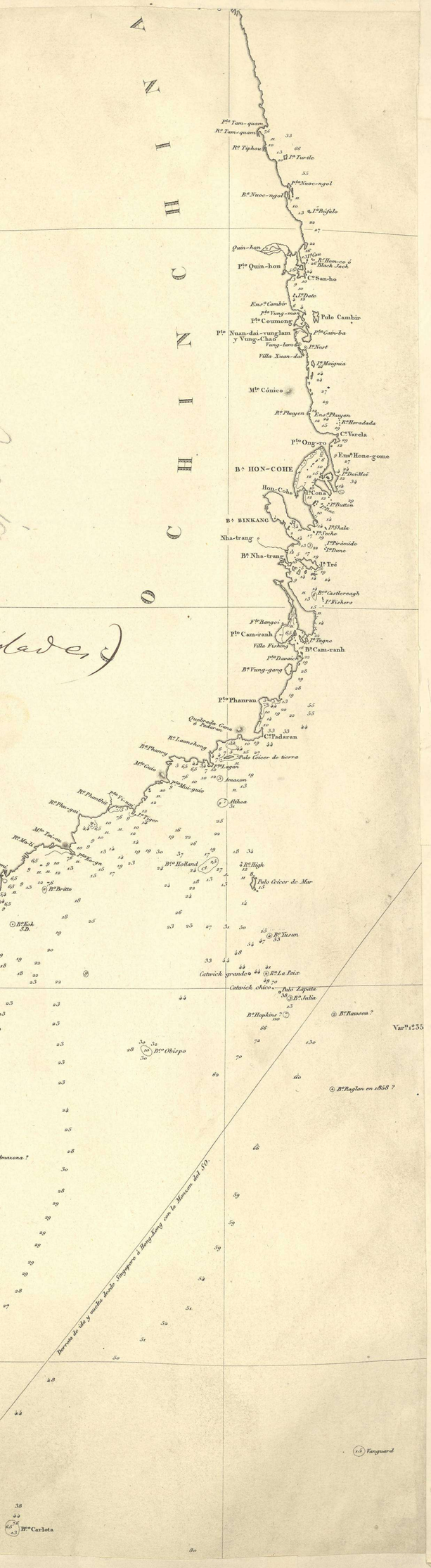

R DE CHINA

Geografia – Filipinas

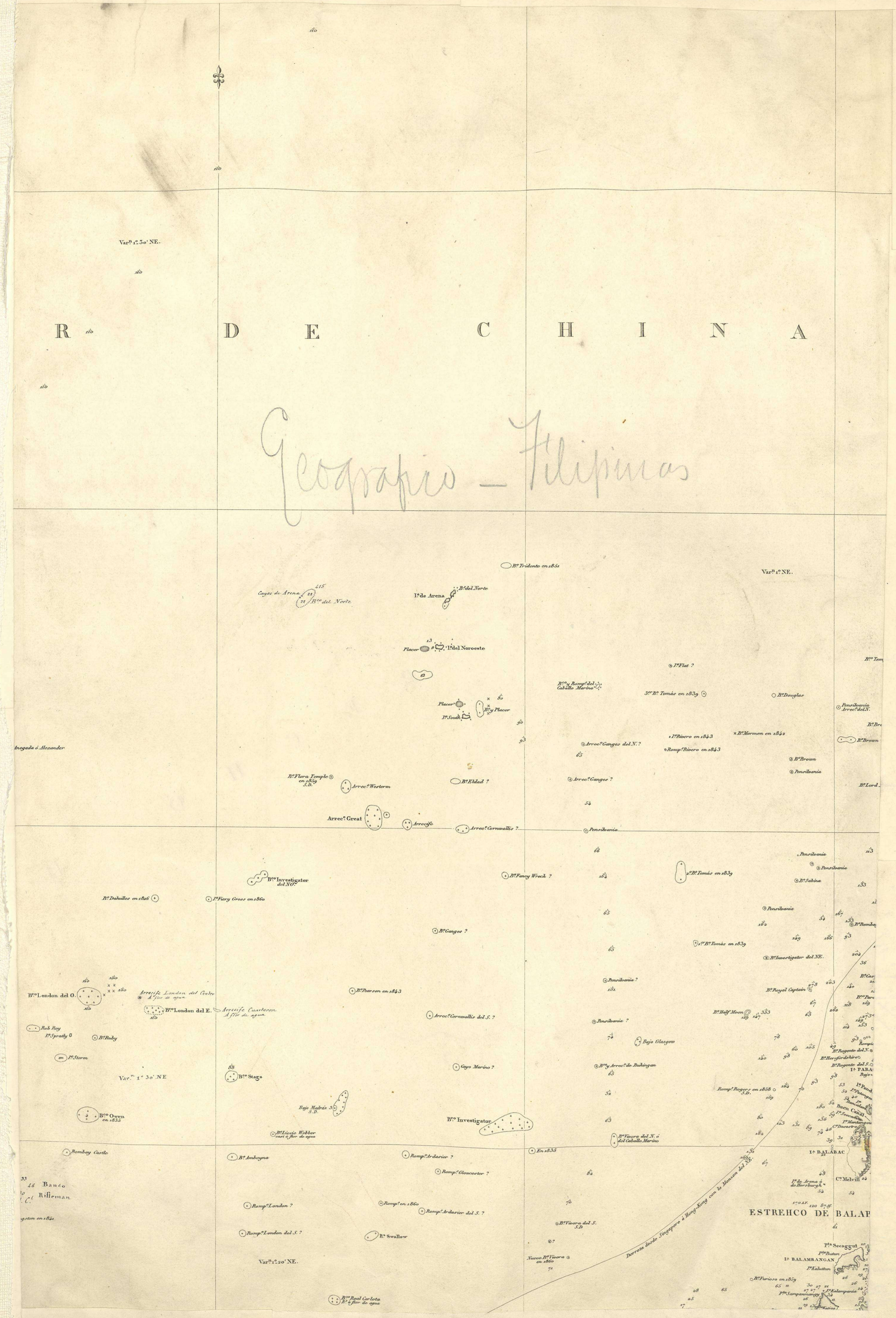

2010 Ministerio de Cultura