

37 cartes numérotées et 4 non
numérotées (plans de villes)

EXEMPLE
DE LA
TRAVAIL
PAR M. LE C^{te} AL. DE LABORDE



Itinéraire
Descriptif
De l'Espagne.

TROISIÈME ÉDITION;

PAR M. LE C^{TE} AL. DE LABORDE.

Atlas.



PARIS,

IMPRIMERIE DE AMB. FIRMIN DIDOT,
RUE JACOB, N° 24.

—
1831.

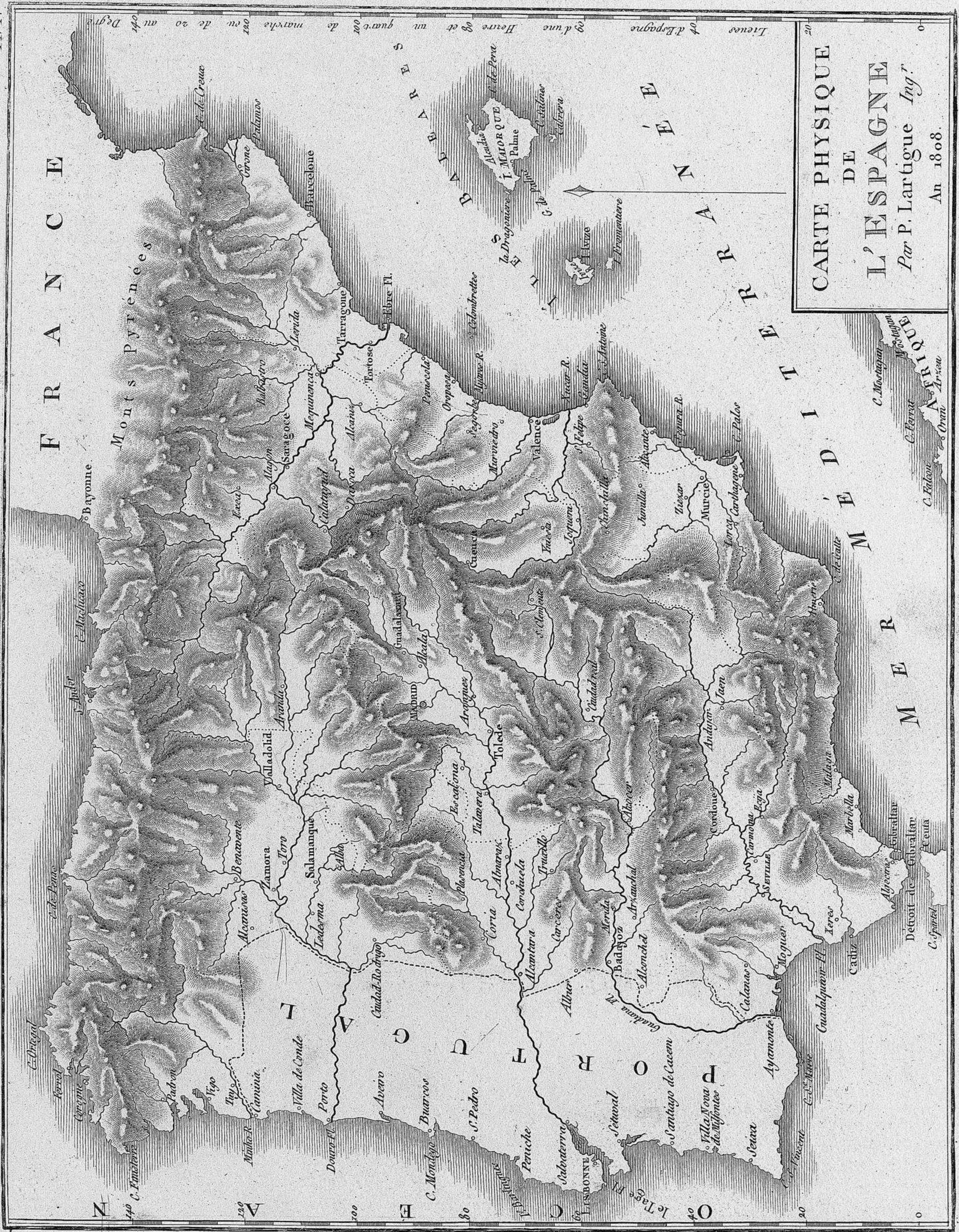


TABLE

DES PLANCHES COMPOSANT L'ATLAS

DE L'ITINÉRAIRE D'ESPAGNE.

- N^{os} 1. Carte physique de l'Espagne.
 2. Tableau géologique de Madrid et de ses environs.
 3. *Géologie*. Vue comparative du plateau des Castilles avec celui de la Nouvelle-Espagne ou du Mexique.
 4. Royaume d'Espagne.
 5. Golfe ou baie d'Algesiras.
 6-7. Route de Bayonne à Burgos.
 8. Route de Burgos à Buitrago.
 9-10. Route de Burgos à Ségovie par Valladolid.
 11. Carte des routes qui environnent Madrid.
 12. Route de Perpignan à Barcelone.
 13. Route de Barcelone à la rivière Lacenia.
 14. Route de Barcelone à Lerida.
 15. Route de Lerida à Zaragoza.
 16-17. Route de Zaragoza à Alcalá-de-Henares.
 18-19. Route d'Aranjuez à Jaen.
 20-21. Carte des routes d'une partie de l'Andalousie.
 22. Route de Badajos à Séville.
 23. Route de Cadix à Merida.
 24. Carte des routes d'une partie de l'Estramadure.
 25. { Route de Merida à Almaraz.
 { Route d'Almaraz à Talavera-de-la-Reyna.
 26. Routes d'Aranjuez à Valence et à Murcie.
 27. Routes de Valence à Aranjuez et à Murcie.
 28. Route de Valence à Fuente-Duenas.
 29. Route de Murcie à Grenade.
 30. Route de Valence aux frontières de la Catalogne.
 31. { Route de Murcie à Aranjuez, à Valence et à Carthagène.
 { Route de Murcie à Madrid.
 32. Route d'Oviedo à Léon.
 33. Route de Léon à Palencia.
 34. Route de Lugo à Benavente par Astorga.
 35. Route d'Orenze à Benavente.
 36. Carte des routes d'une partie de la Galice.
 37. Carte des îles Baléares et d'une partie de la côte du royaume de Valence.
 Plan de Madrid et de ses environs.
 — général de Grenade.
 — de la baie de Cadix.
 — de la baie de Gibraltar.



CARTE PHYSIQUE
DE
L'ESPAGNE
Par P. Larigue Ing.
An 1808.

Dessiné par Larigue

Toises de France.

3000.

Chimboraco... 3200.^f
Cayambe-Urcu... 3030.^f
dans la Province de Quilo.
le Colopaxi. Volcan. 2952.^f

le Pic d'Orizaba, au Mexique, 2722.^f
le Sangay. Volcan du Pérou, 2680.^f

2500.
Limite inférieure des Neiges, sous l'Equateur, 2460.^f
le Mont-Blanc, 2426.^f

2000.

Pic de Ténériffe, Afr. 1901.^f
Mulahacen } la plus haute Cime de Grenade. 1824.^f
de la Sierra Nevada }
Pica de Veleta en Sierra Nevada 1781.^f
Mont-Perdu, 1763.^f Cime la plus élevée des Pyrénées.

1500.

Breche de Rolland, 1510.^f Pyrénées.
Mont Liban, 1491.^f Asie.
Ville de Quito, 1462.^f
Camigou, 1427.^f

(Limite inférieure des Neiges dans les Alpes et les Pyrénées... 1300.^f)

Ville de Mexico, 1177.^f

Passage du Mont-Cenis, 1060.^f

1000.

Mont d'Or... 968.^f

Puy de Dome, Var. 758.^f

Vesuwe, 584.^f

500.

Aranjuez 260.^f
Le Tage. E.

Madrid 309.^f 800 $\frac{2}{3}$ Var.

Venta Cercedilla 669.^f 1561 Var.

Puerto de Navacerrada 943.^f 2200 $\frac{1}{2}$ V.

S^t Ildefonse Casa de Rochet 564.^f 1316 V.

Palais du Roi 593.^f 1383 V.

300.

100.
Hauteur le Paris 19.

TABLEAU GEOLOGIQUE de Madrid et de ses environs.

Pl. 2.

Vares de Castille.

6960.

7000.

6000.

5660. $\frac{2}{3}$ V.

5000.

4000.

3340. $\frac{1}{3}$.

3000.

2000.

1000.

600.

100.

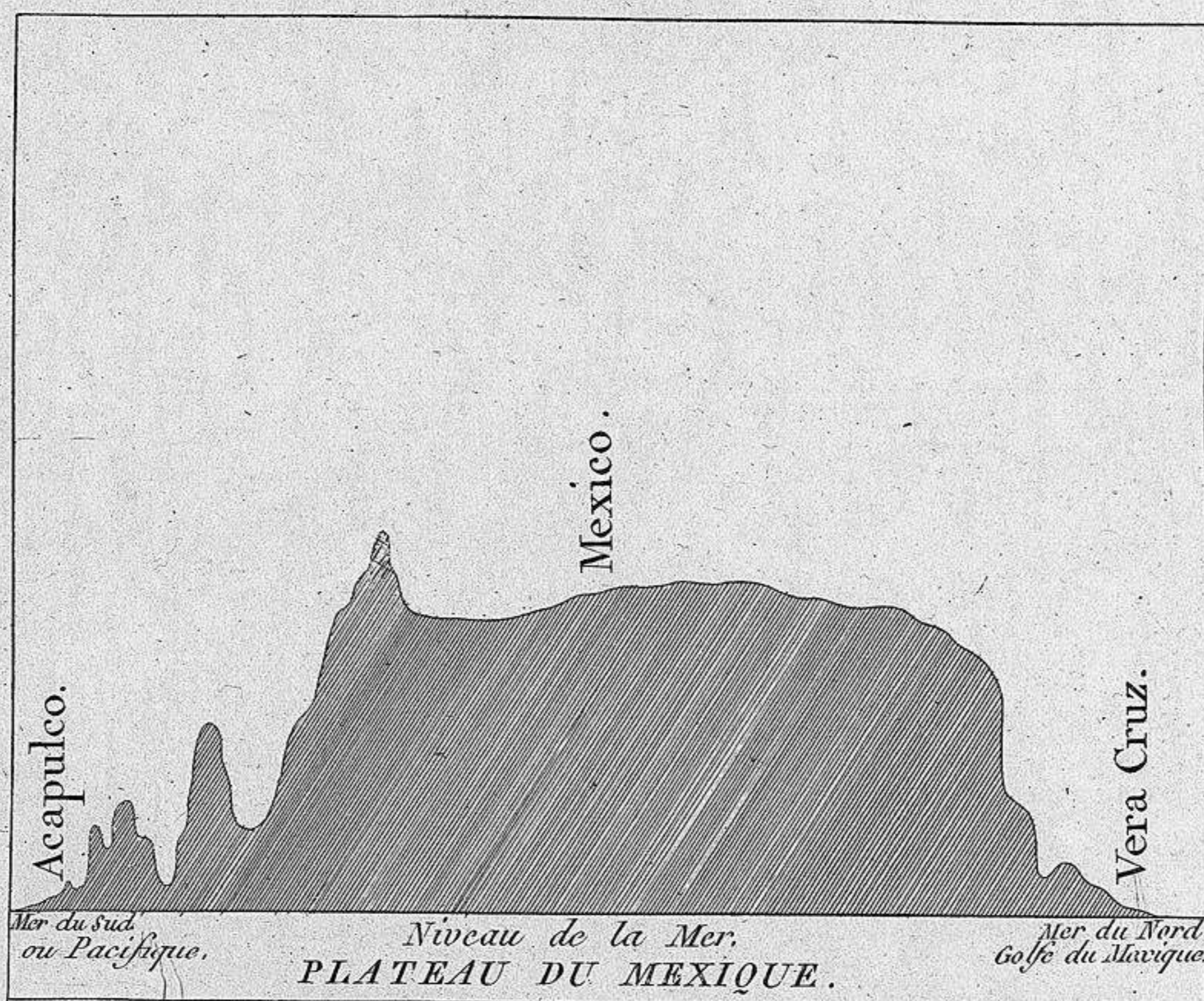
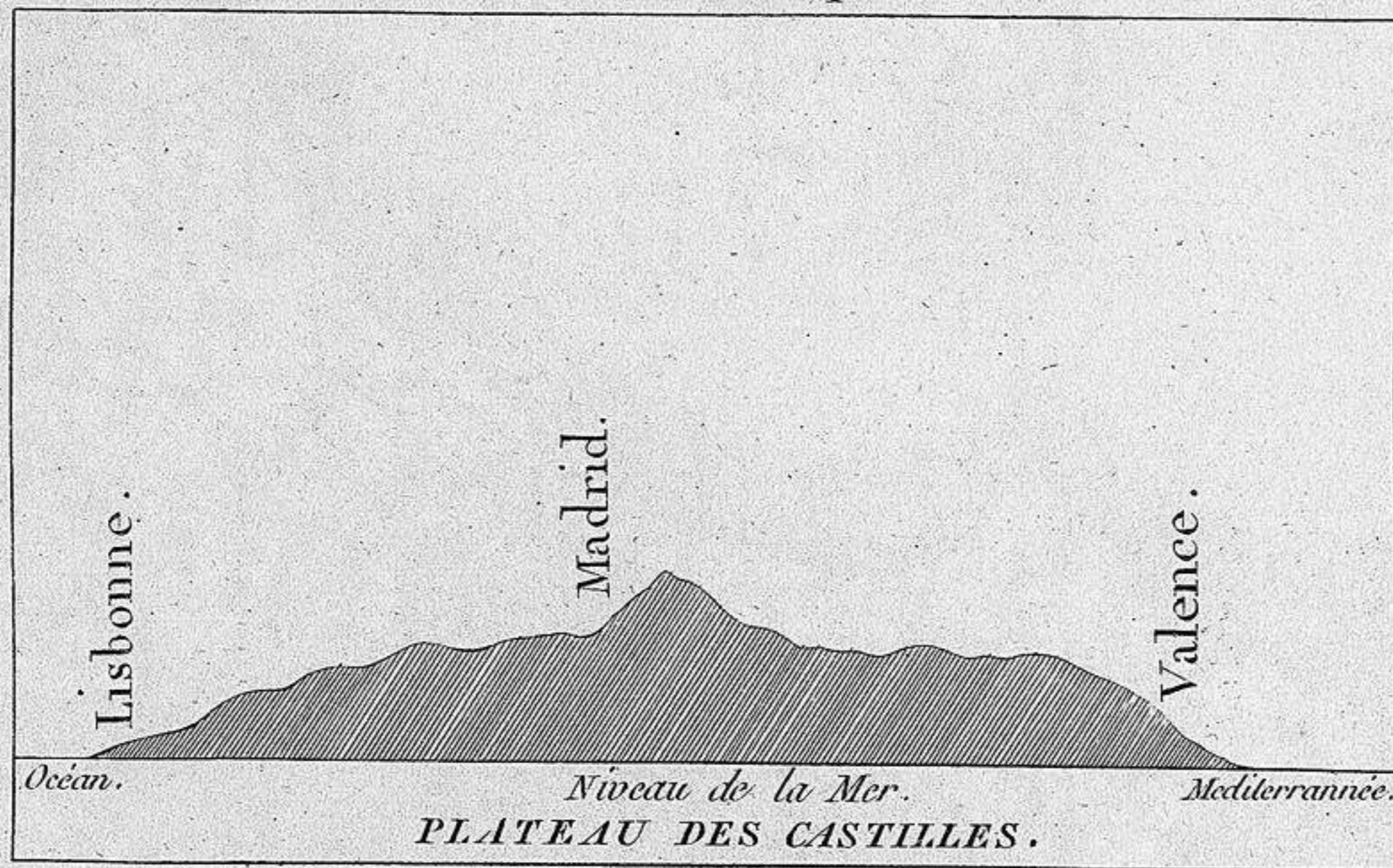
NIVEAU DE L'OCEAN.

Tab. 1.^{re}

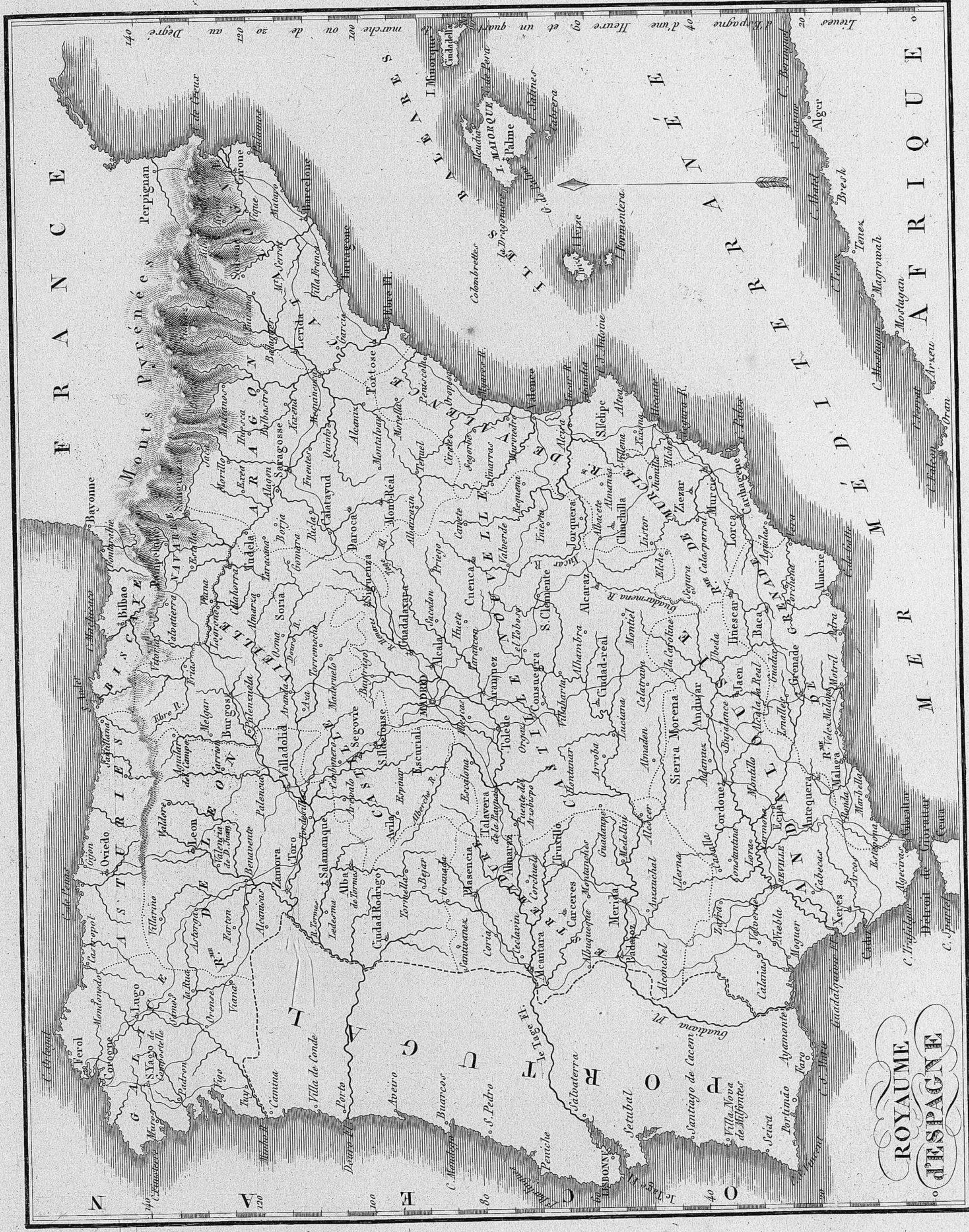
GÉOLOGIE.

Pl. 3.

Vue comparative du Plateau des Castilles
avec celui de la Nouvelle Espagne
ou du Mexique.

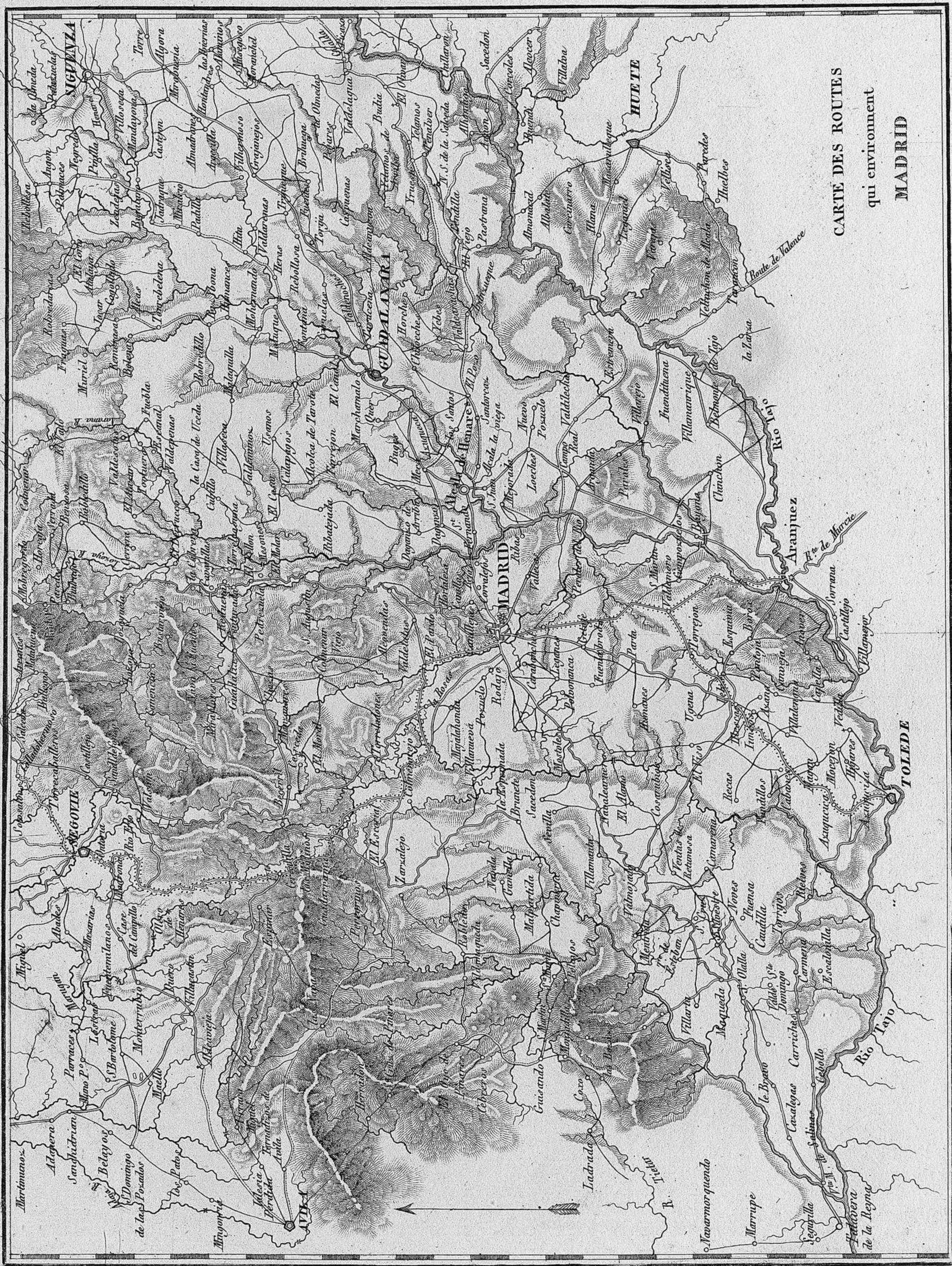


Tab. 2^e.

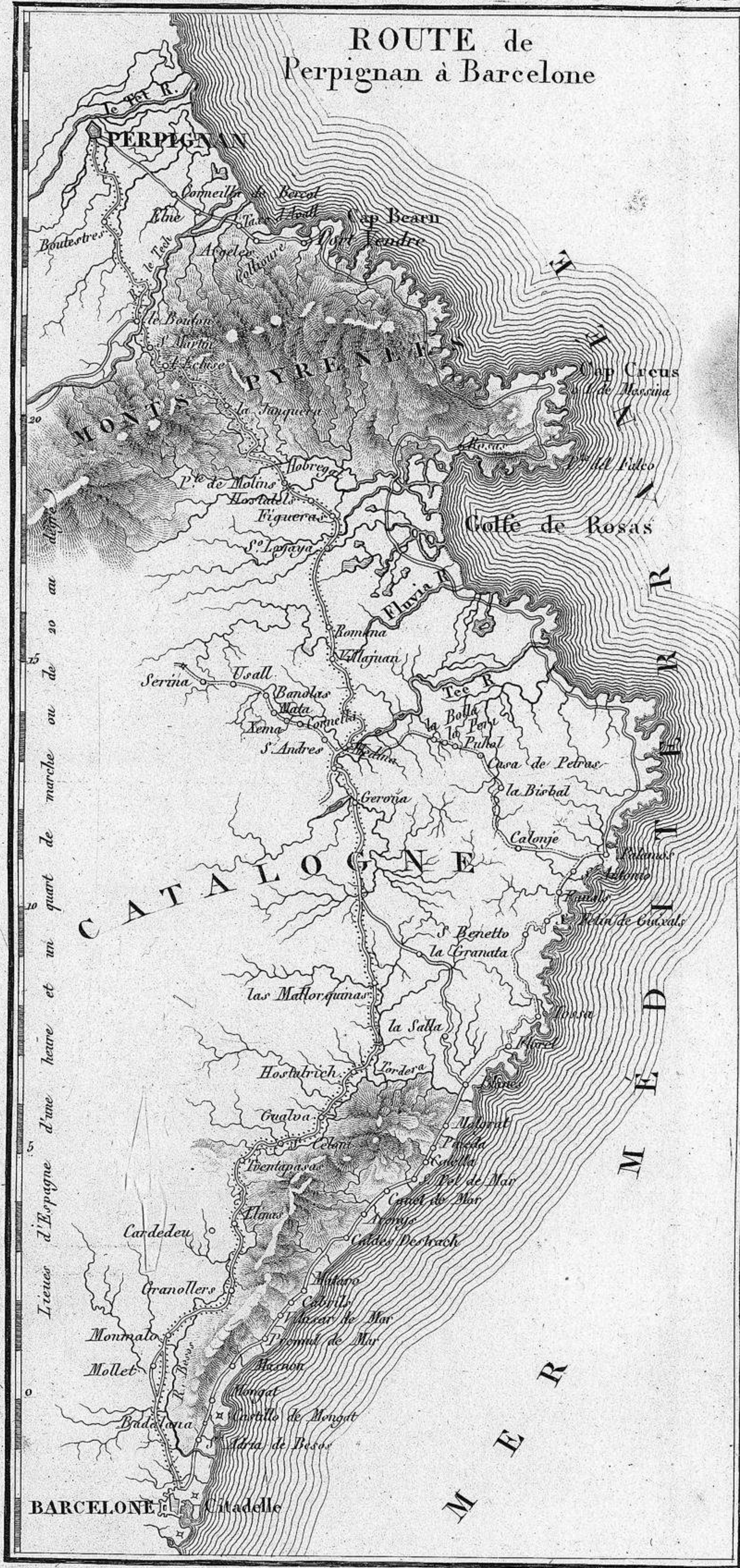


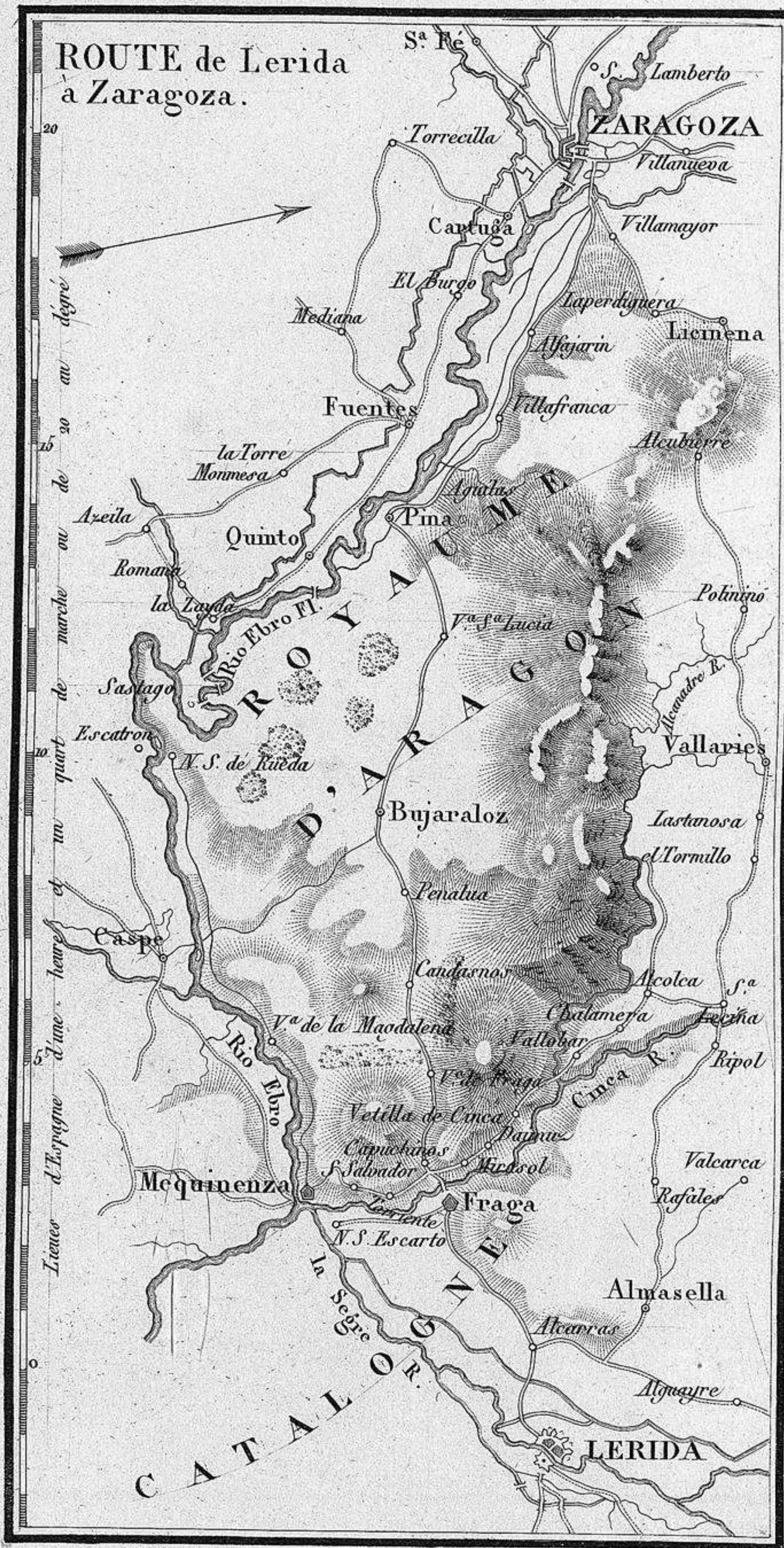
ROYAUME
D'ESPAGNE

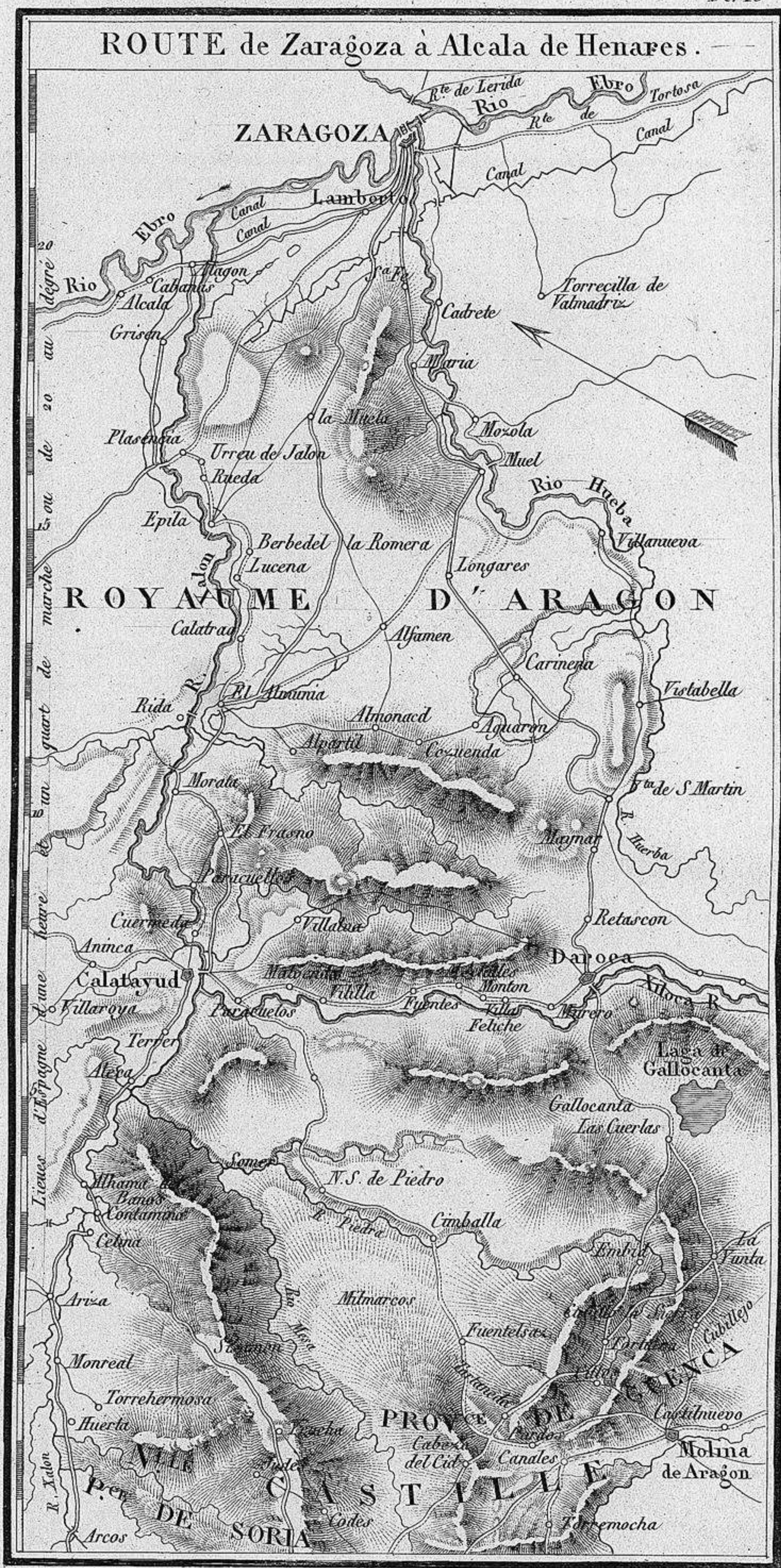




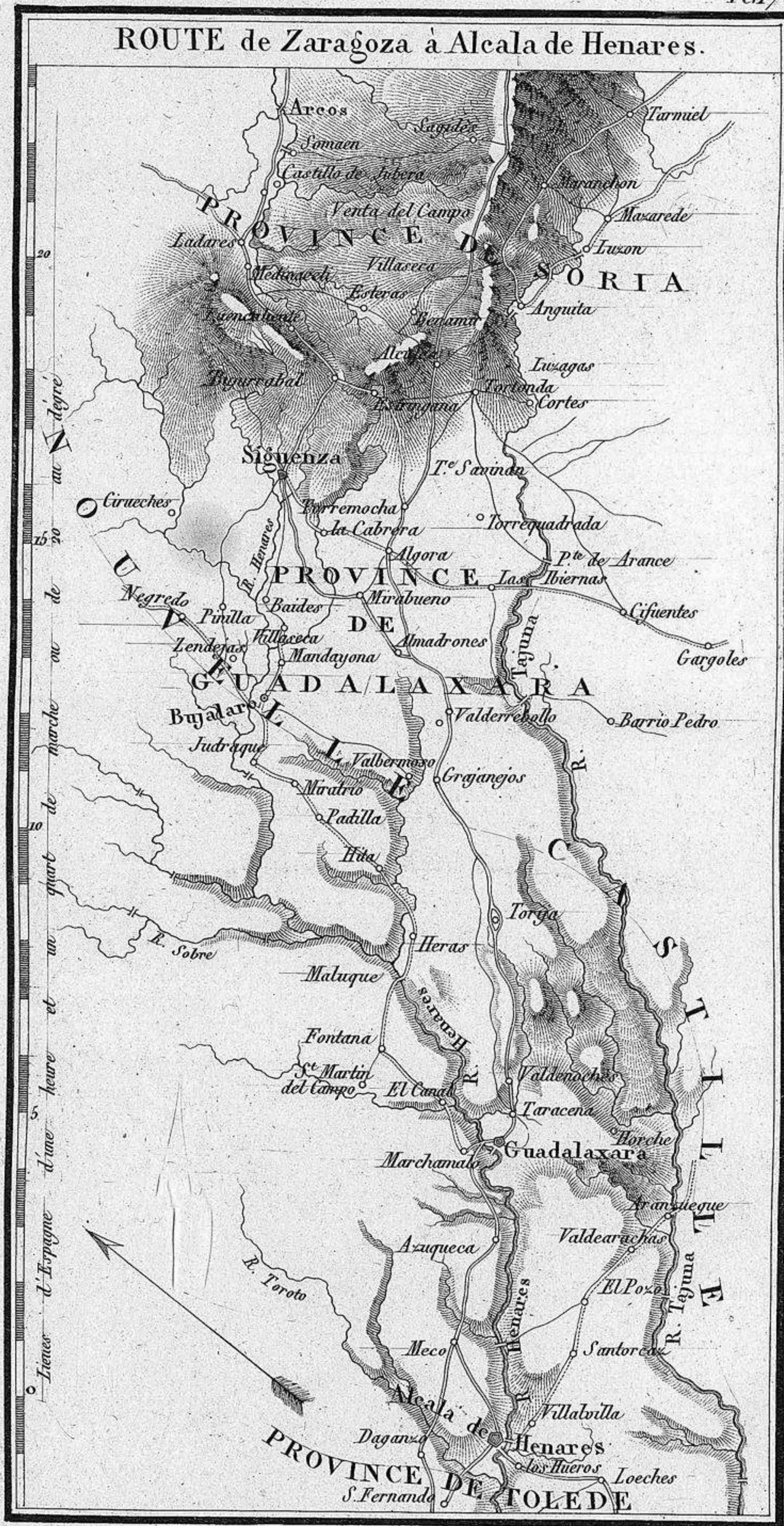
CARTE DES ROUTES
qui environnent
MADRID

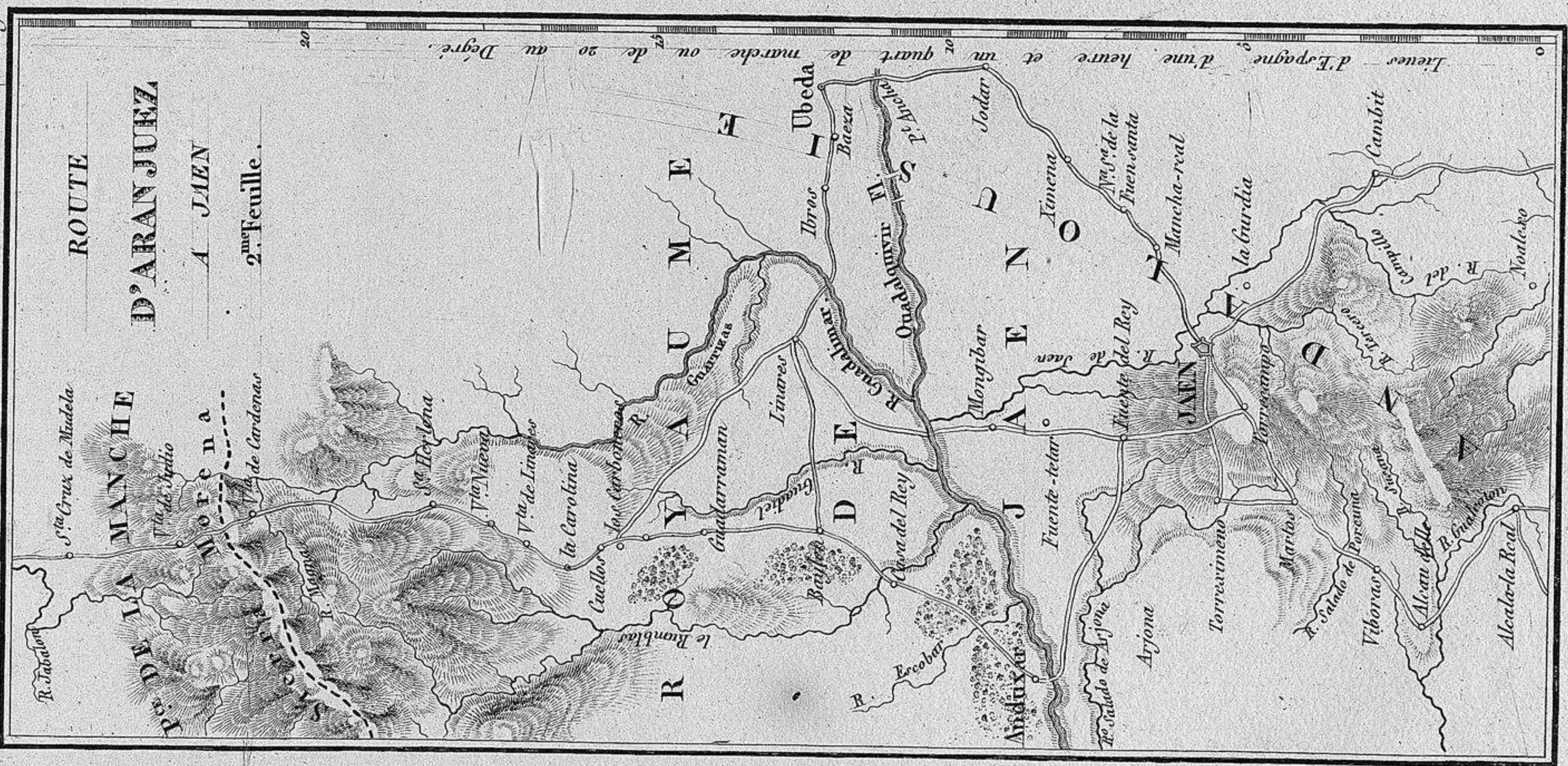
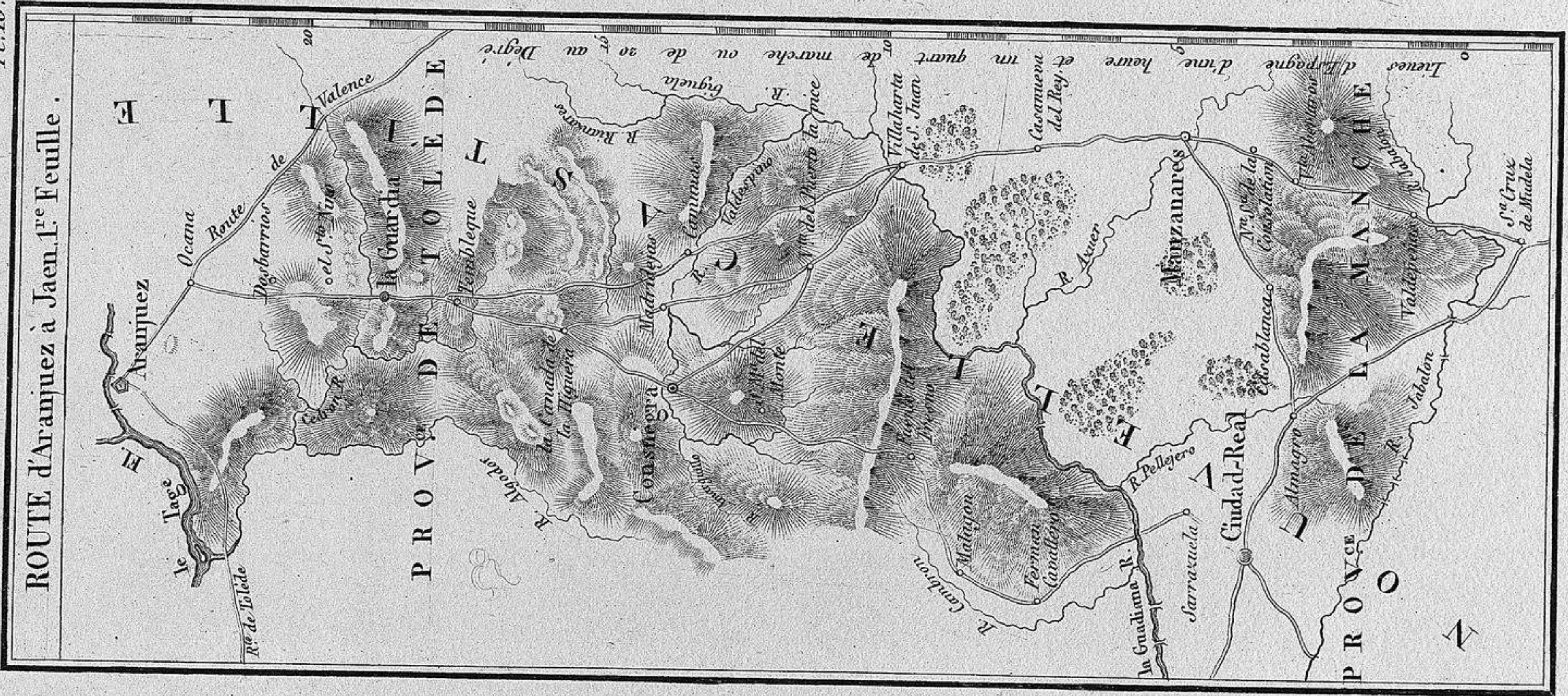




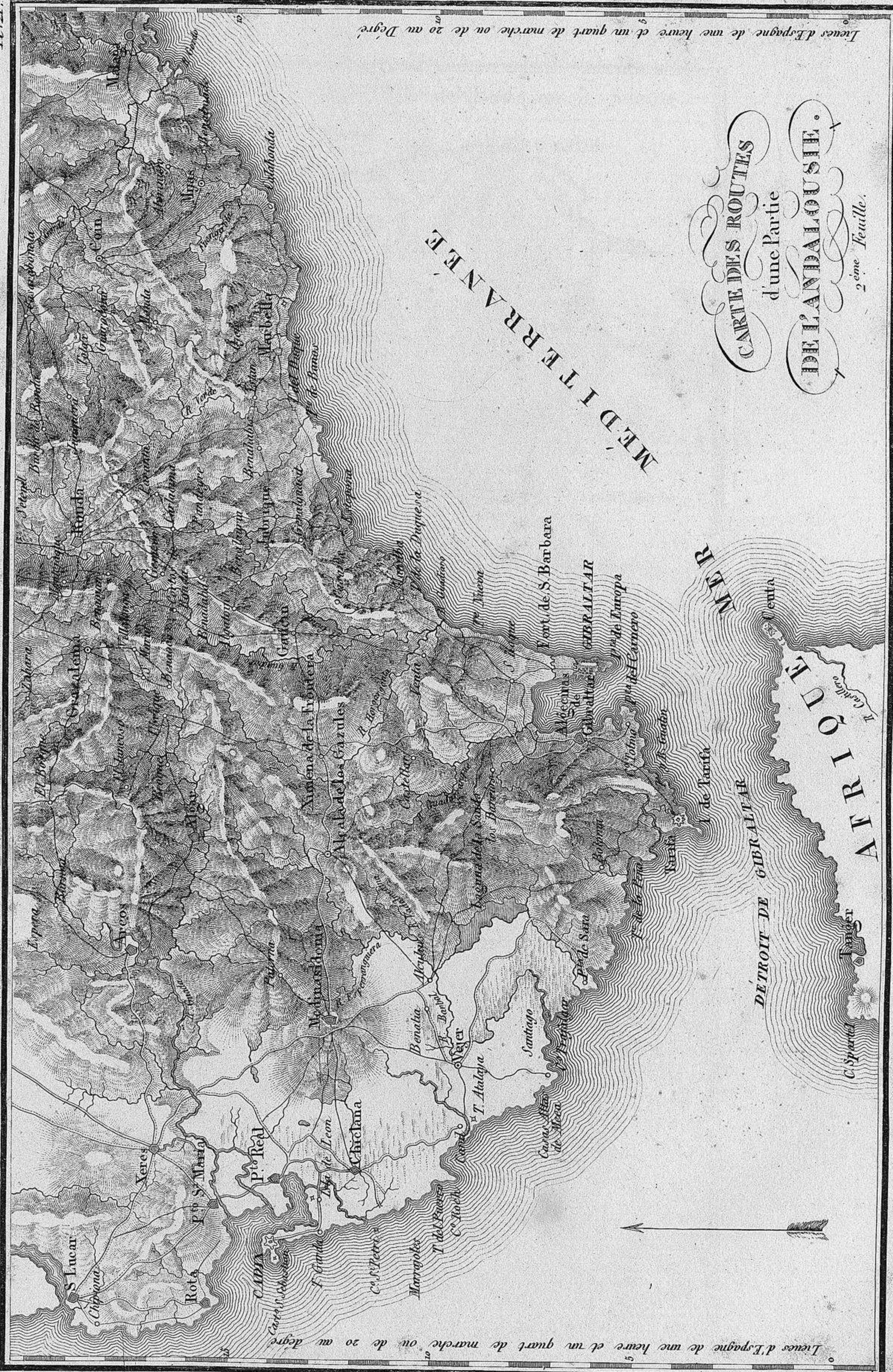


ROUTE de Zaragoza à Alcalá de Henares.










Lieues d'Espagne de une heure et un quart de marche ou de 20 au Degré

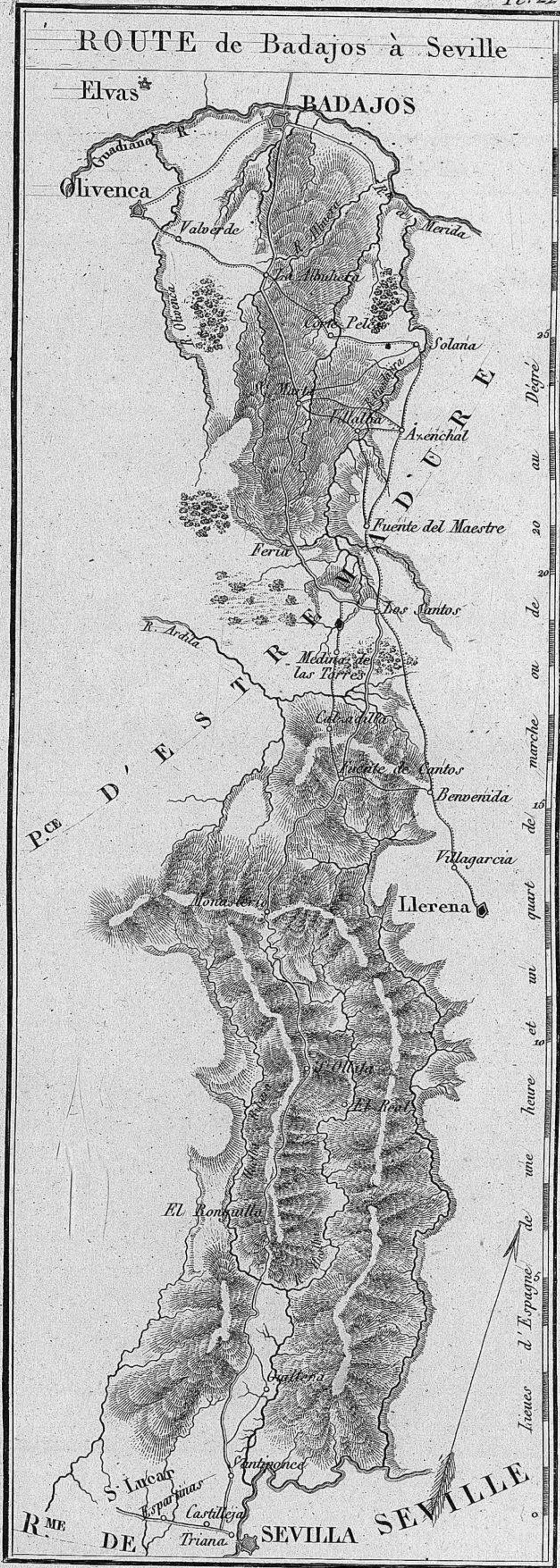
Lieues d'Espagne de une heure et un quart de marche ou de 20 au degré

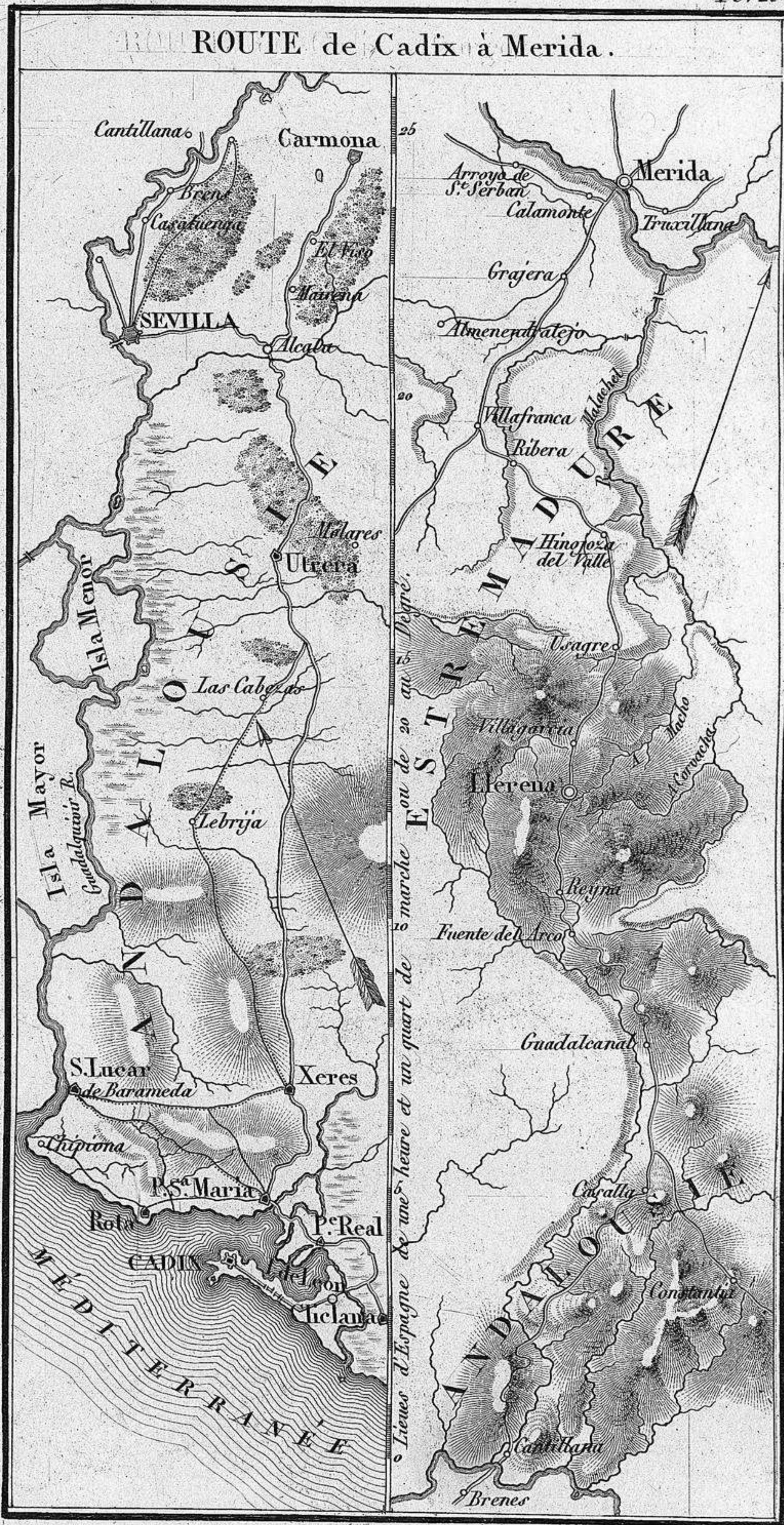
CARTE DES ROUTES
d'une Partie
DE L'ANDALOUSIE.
2^{ème} Feuille.

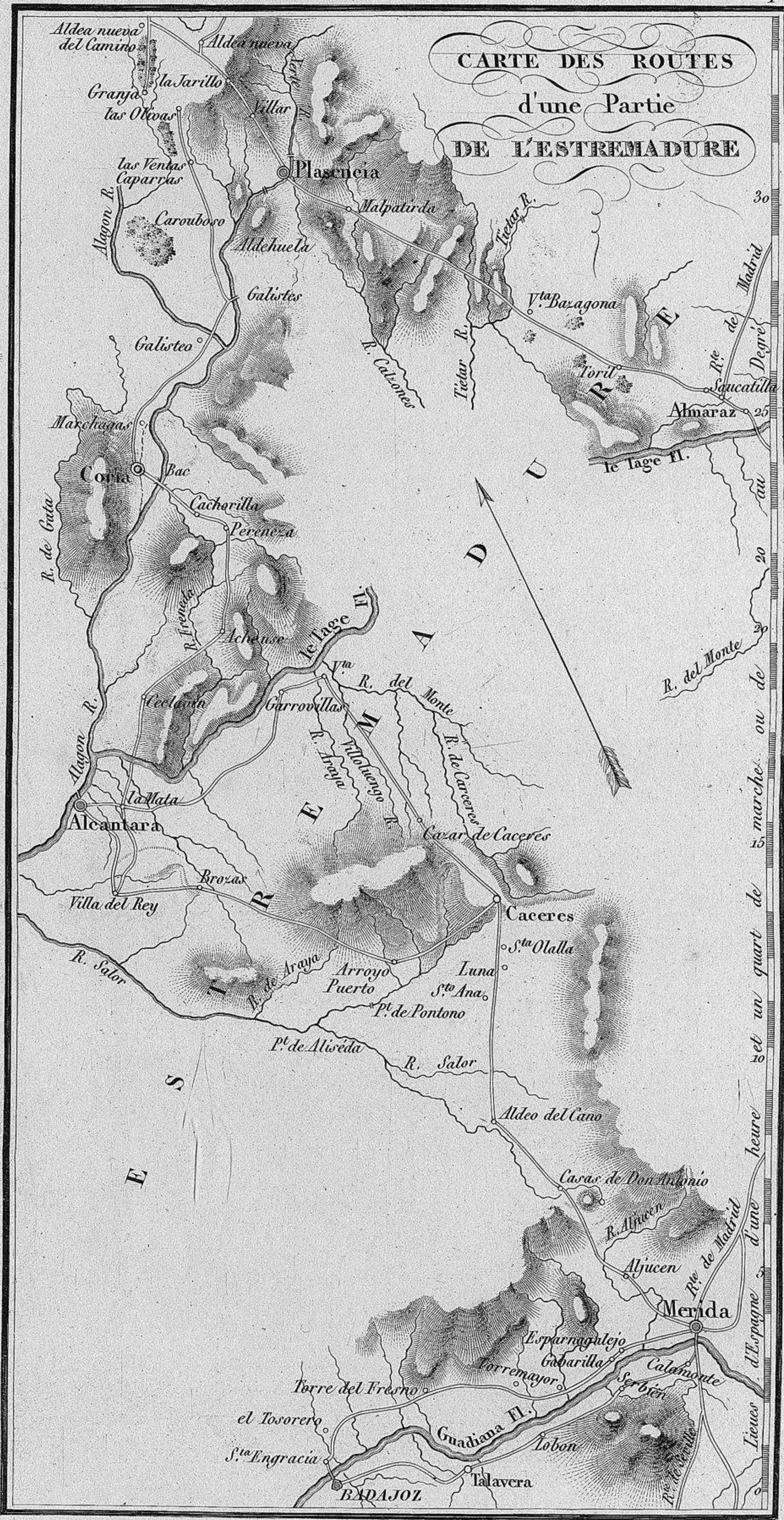
MÉDITERRANÉE

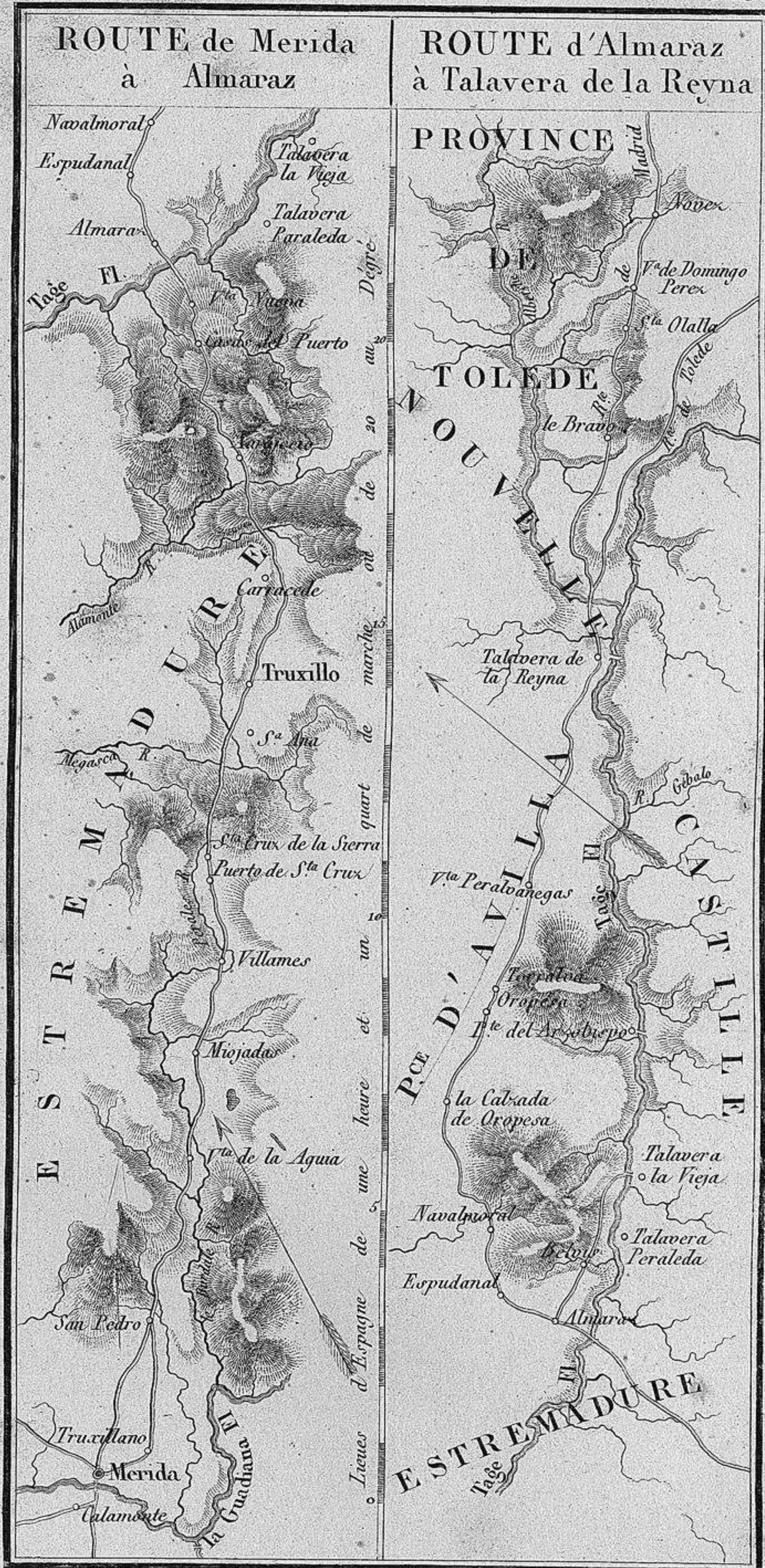
MÉR
DÉTROIT DE GIBRALTAR
AFRIQUE



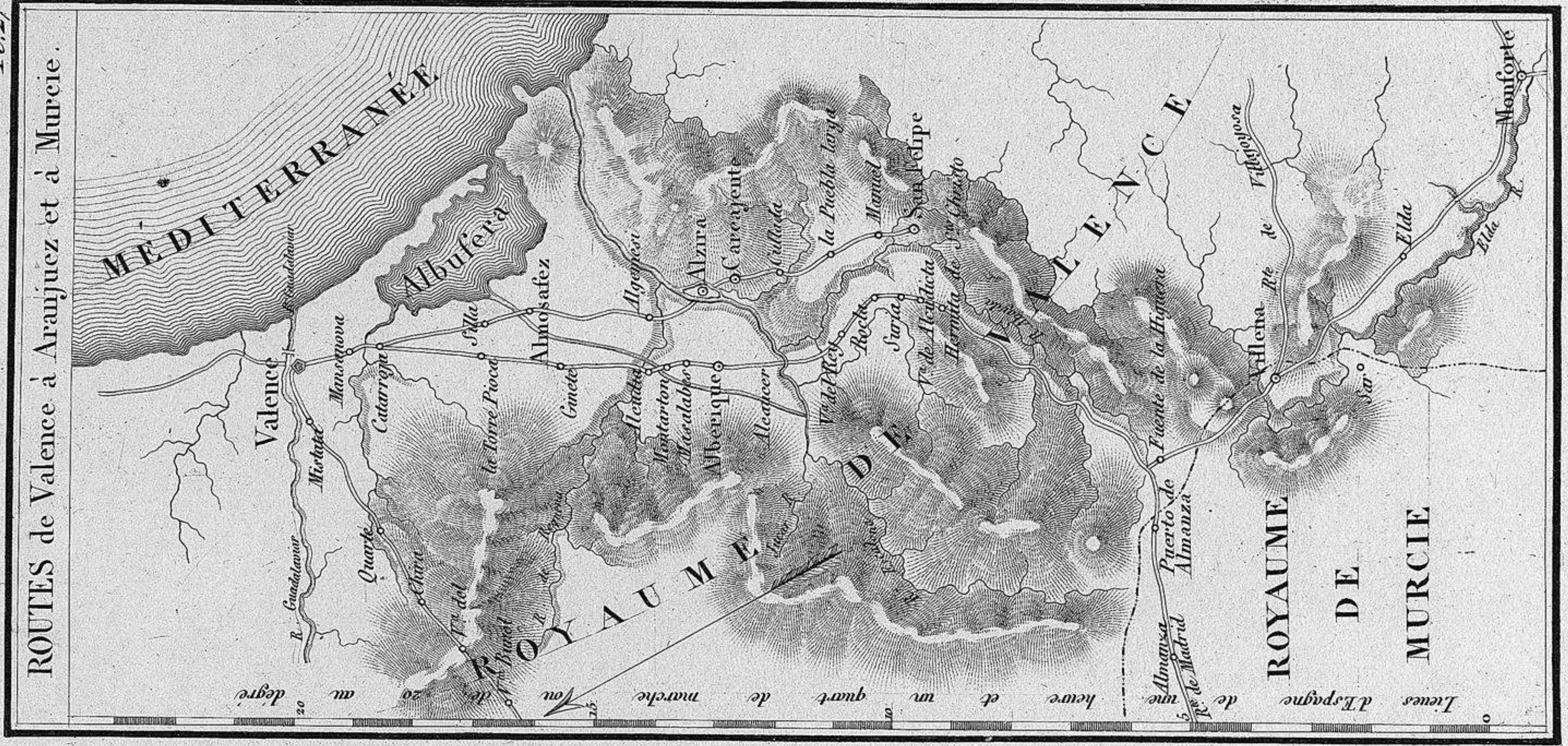




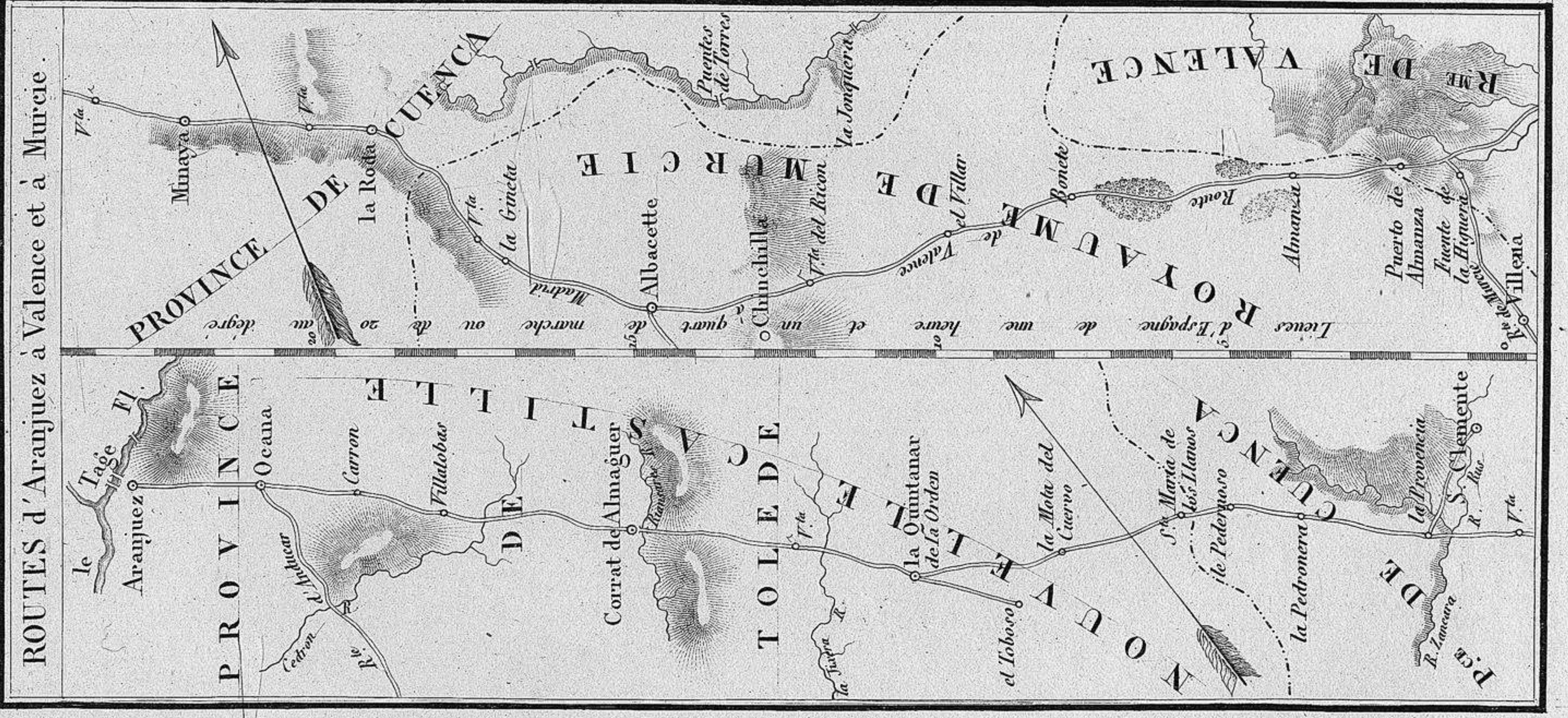


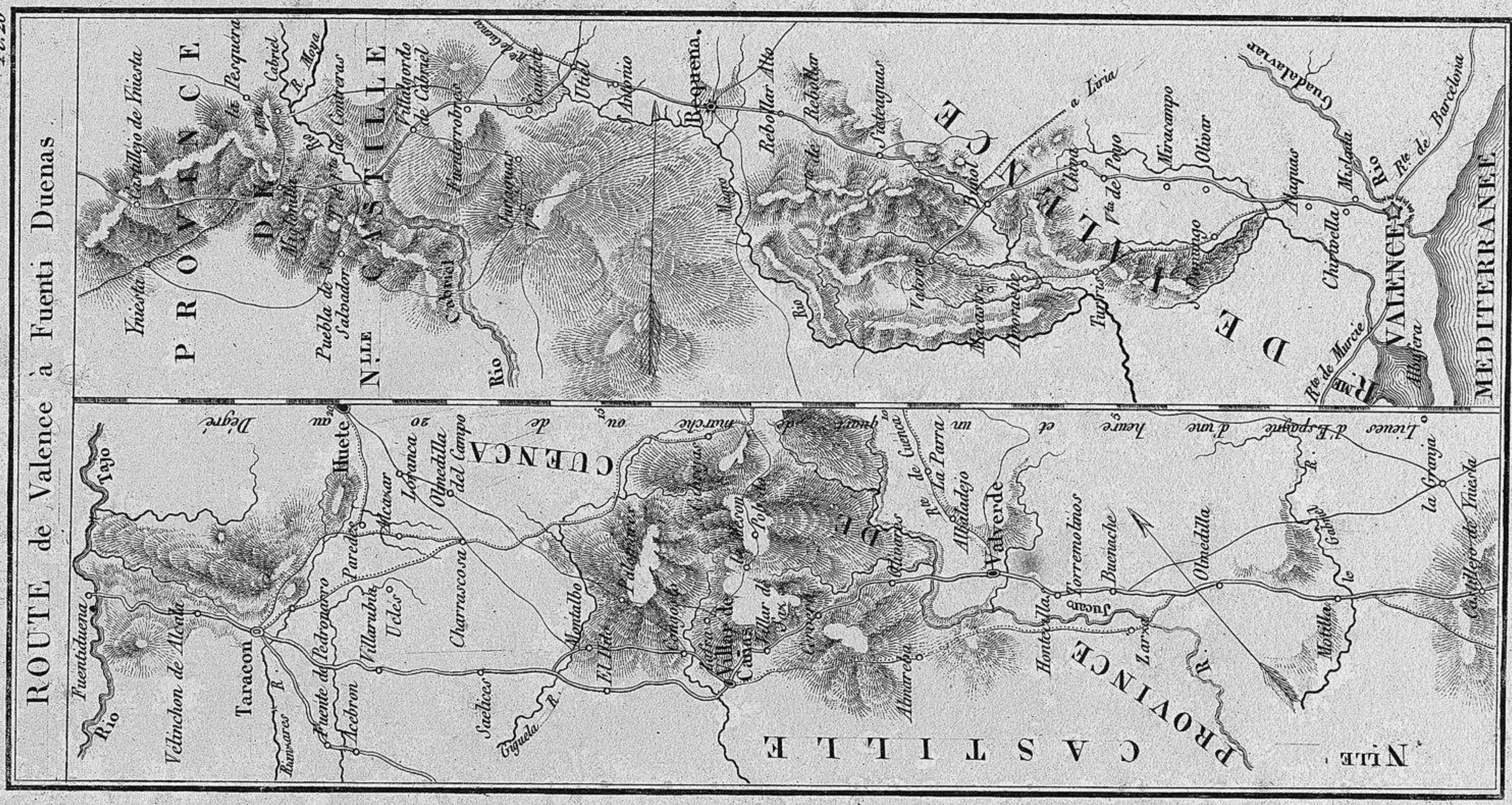
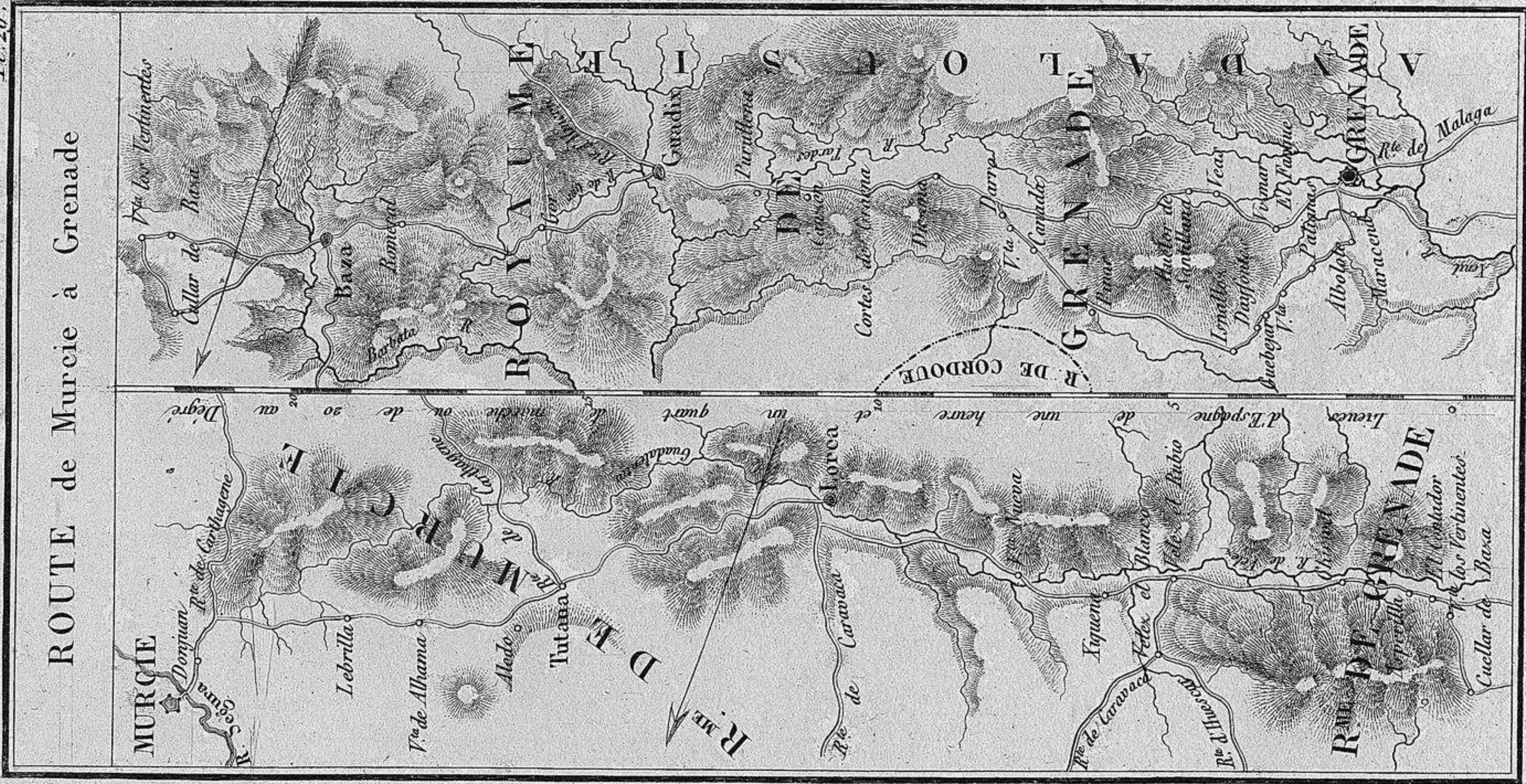


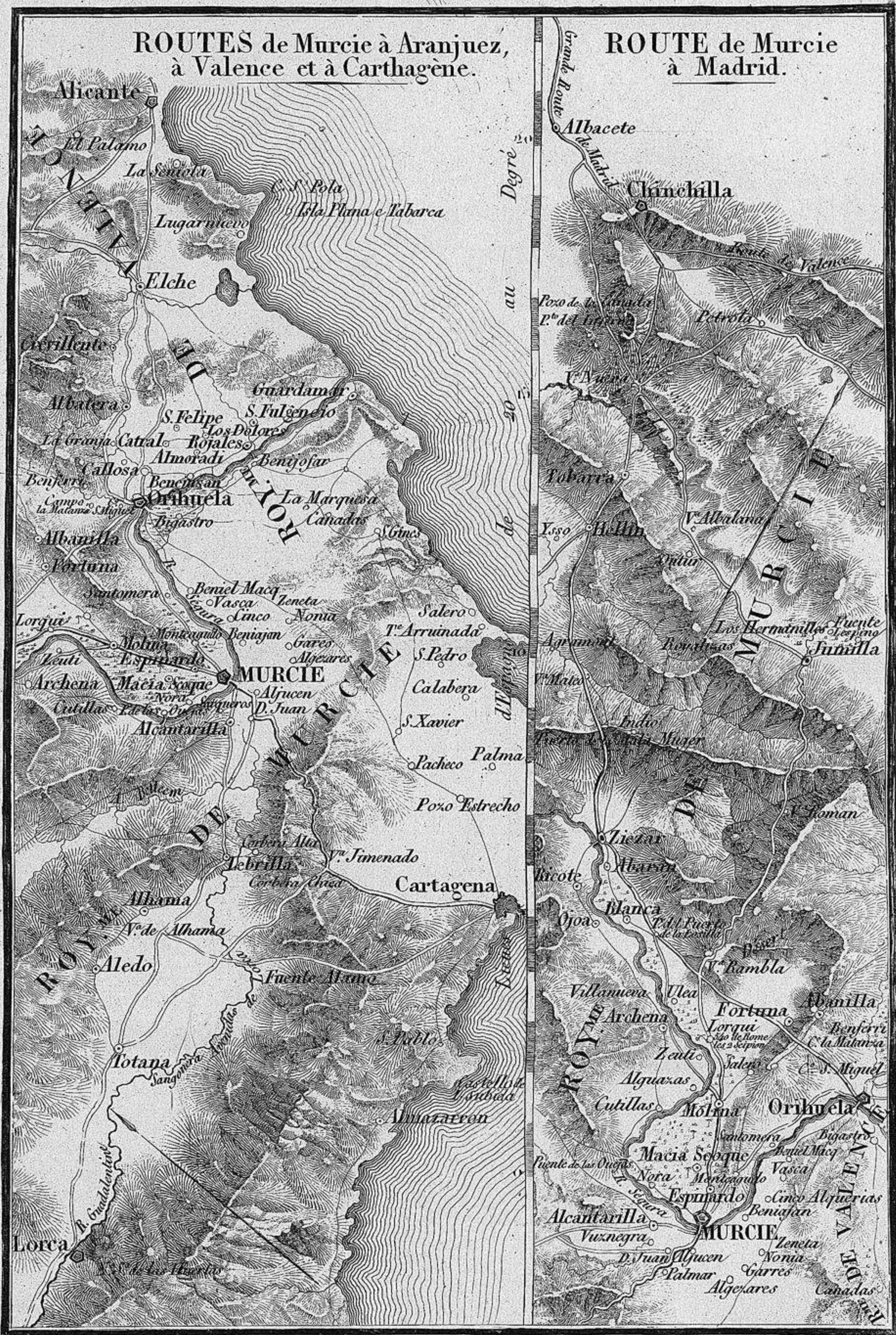
ROUTES de Valence à Aranuez et à Murcie.

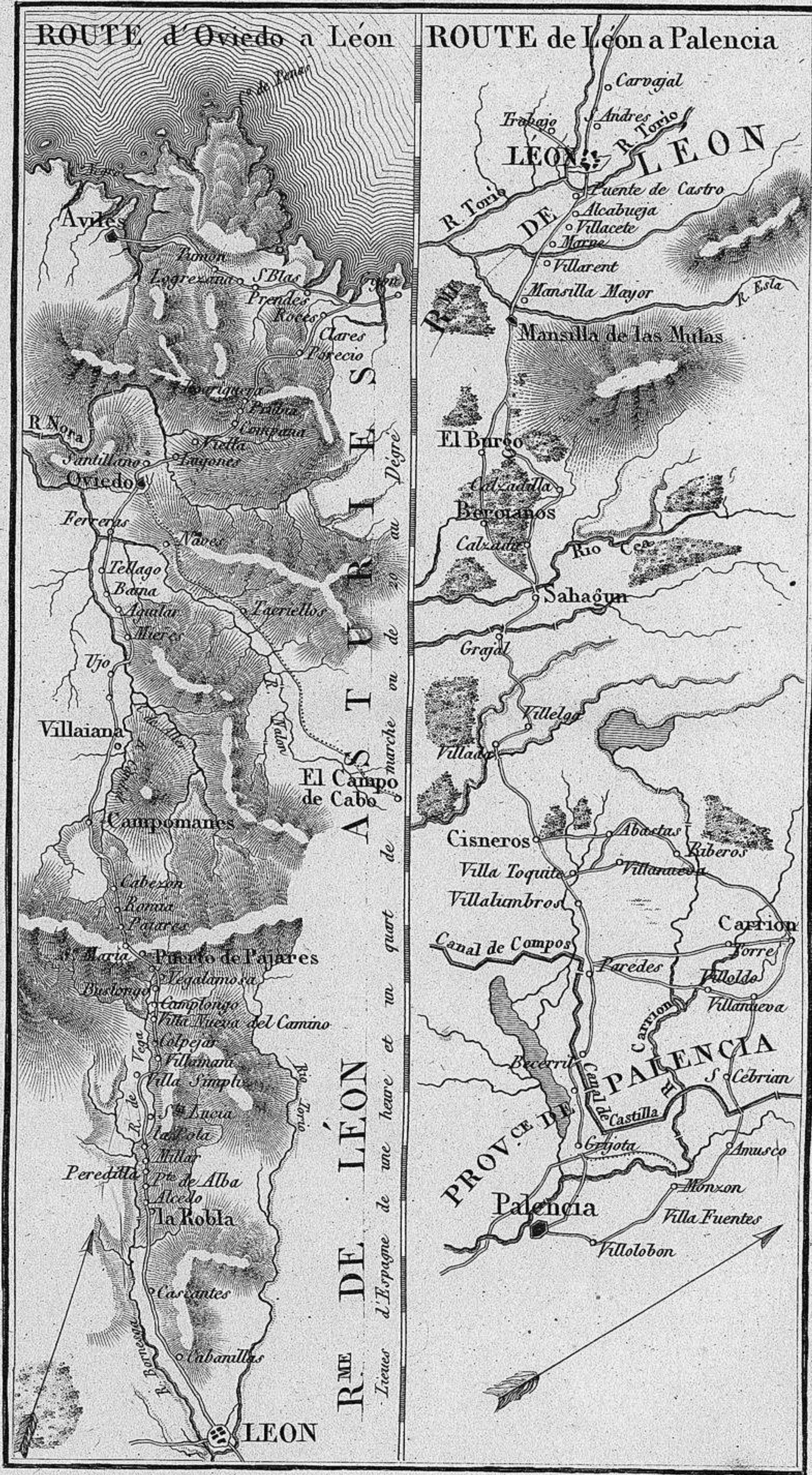


ROUTES d'Aranuez à Valence et à Murcie.





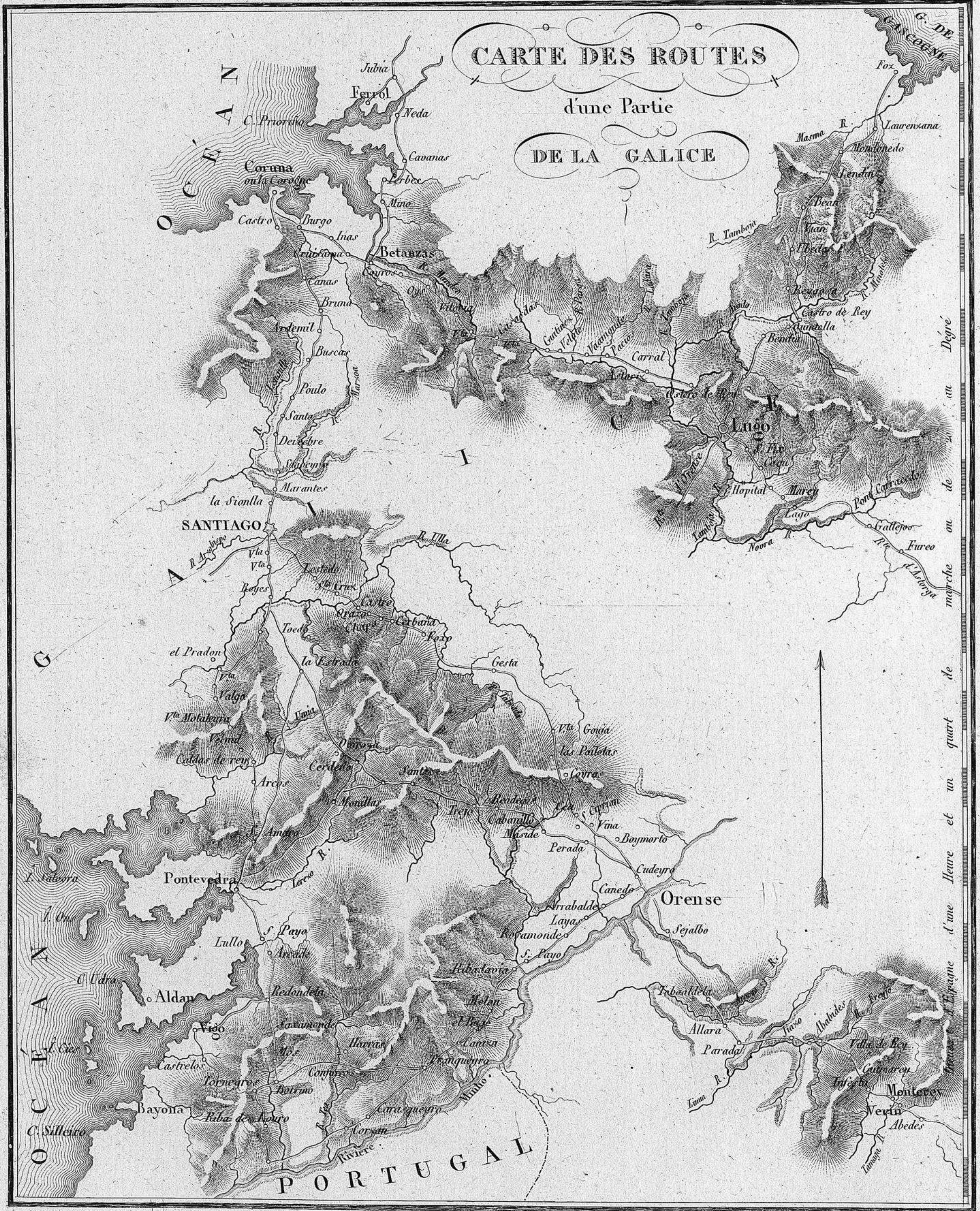





CARTE DES ROUTES

d'une Partie


DE LA GALICE







Dessiné et Gravé par Ambrose Tardieu.

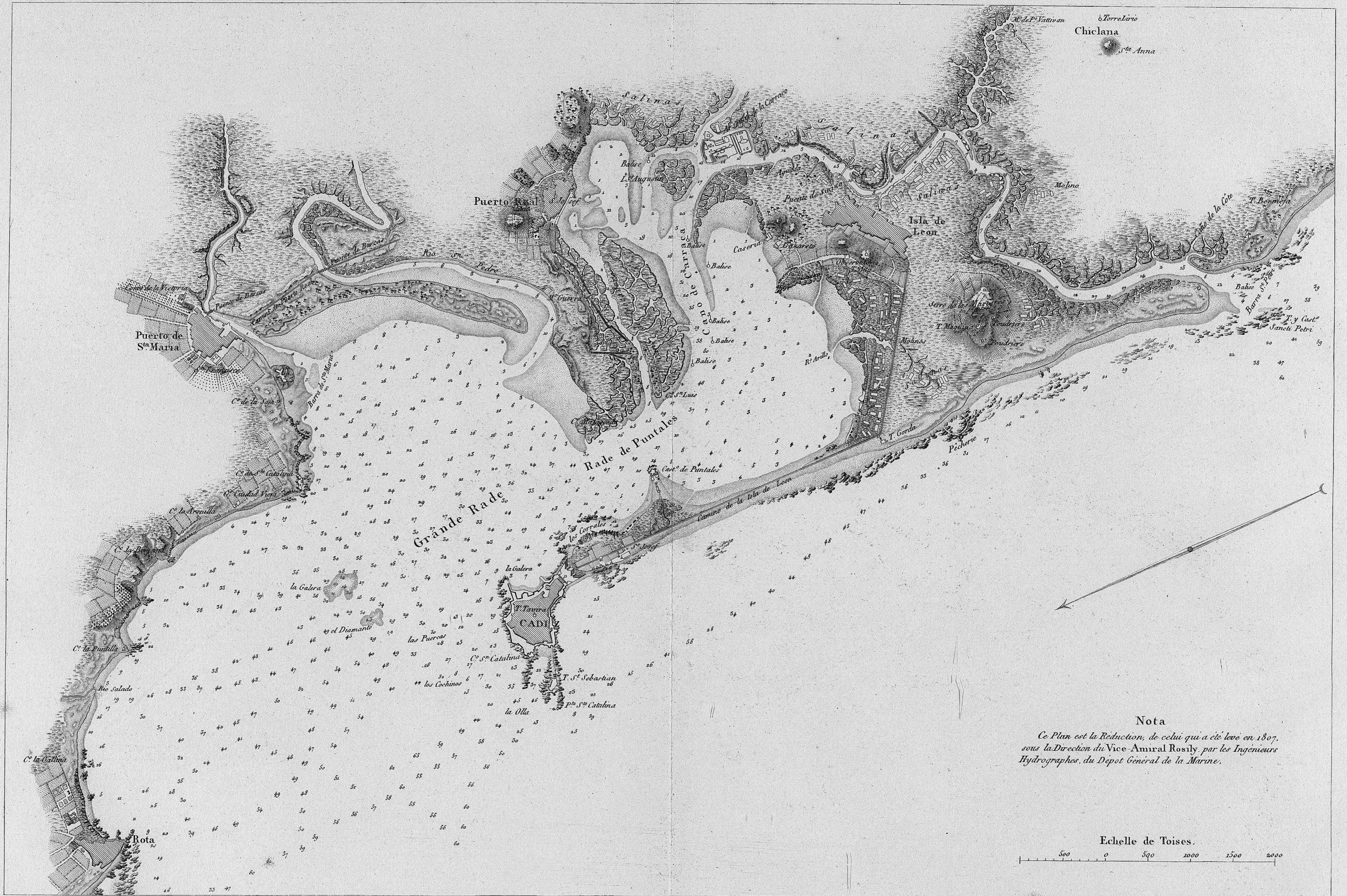
PLANO de MADRID y de sus CIRCANIAS.
 PLAN de MADRID et de ses ENVIRONS.  PLAN of the TOWN of MADRID.

PLANO GENERAL de GRANADA.

PLAN GÉNÉRAL de GRENADE.

A GENERAL PLAN of GRANADA.





Nota
 Ce Plan est la Réduction, de celui qui a été levé en 1807,
 sous la Direction du Vice-Amiral Rossily, par les Ingénieurs
 Hydrographes, du Depot Général de la Marine.

Echelle de Toises.
 500 0 500 1000 1500 2000

PLANO de la BAHIA de CADIZ.

PLAN de la BAIE de CADIX.

A PLAN of the BAY of CADIX.

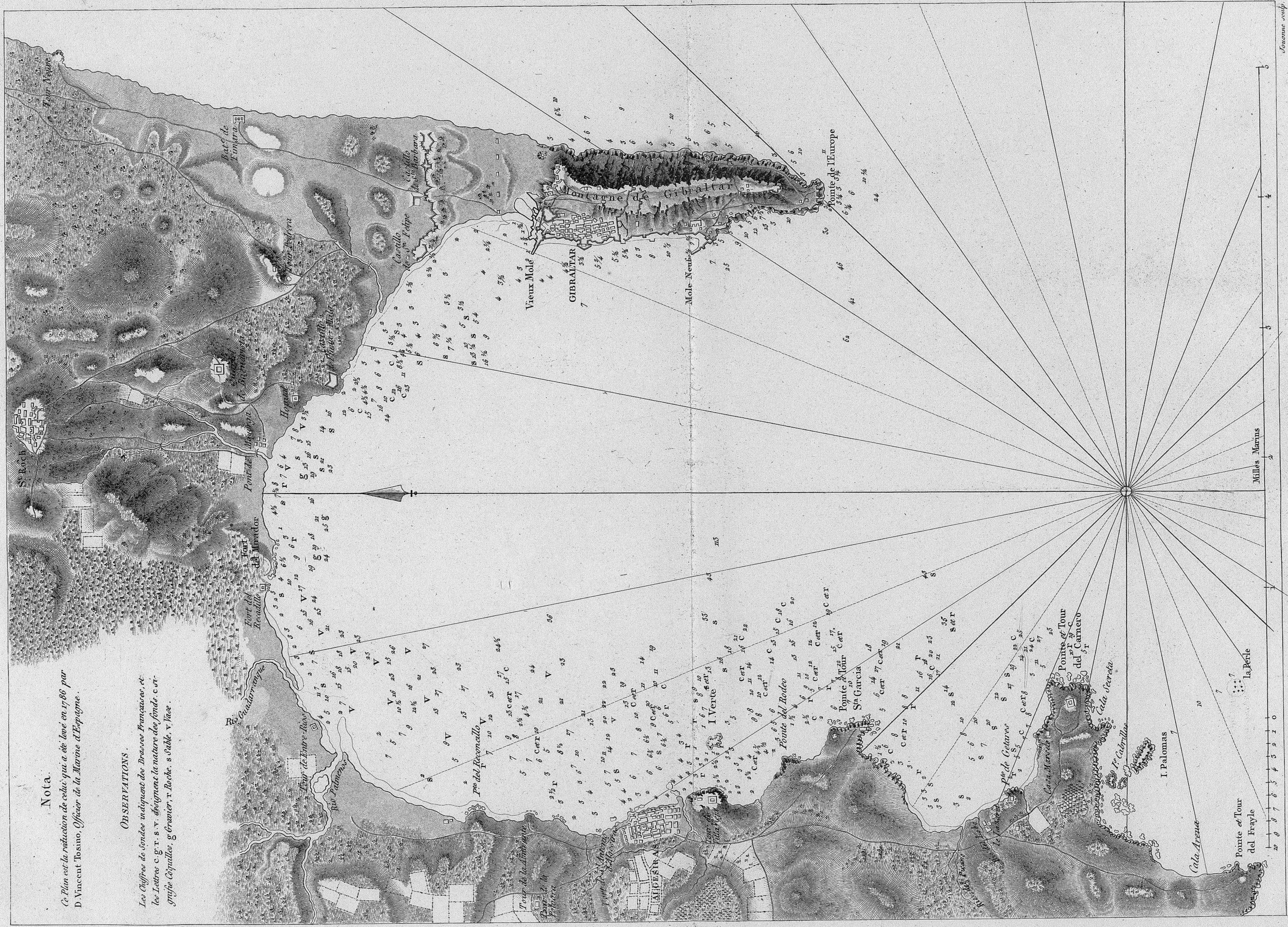
Jouanne sculp.

Nota.

Ce Plan est la réduction de celui qui a été levé en 1786 par D. Vincent Tosino, Officier de la Marine d'Espagne.

OBSERVATIONS.

Les Chiffres de sondes indiquent des Brasses Françaises, et les Lettres C. G. T. S. V. désignent la nature des fonds. C. or. grise Cailloux; G. gravier; T. Roche; S. Sable; V. Vase.



PLANO de la BAHIA de GIBRALTAR.

PLAN de la BAYE de GIBRALTAR. A PLAN of the BAY of GIBRALTAR.