







FA-0082

















# INDICE

*ALPHABETICO, DE LOS MAPAS, Caxtas, Planos, de Puertos, Bahias, Costas, Fortificaciones, de Plazas, Castillos, Fuertes, y otras demostraciones de Obxas Proyectadas, de America pertenecientes à la Secretaría del Despacho Universal de Indias, compuesto, y arreglado de Orden del Exe<sup>mo</sup>. S<sup>or</sup>. B. F. D. Julian de Arriaga; por D. Manuel Joseph de Ayala, Archivero, y Oficial quarto de ella.*

*EN DOS ORDENES,*

*para la maior Claridad, y prontitud, a saber, por sus nombres, y significaciones, dejando en cada letra vna oja en blanco, para los que ocurran en adelante, &c.*

ESCRITO

*hasta el dia 25. de Diciem<sup>bre</sup>*

*DEL AÑO DE 1770.*

*Por D. Luis de Surville*

*I. Orden.*





Nombres	Demostraciones	Años	Ingenieros	Tomos num.
1 Agalta	Rio	Demuestra este Mapa el Rio de Agalta y poblaciones de su Inmediacion, y son la que priva, criva Pitt, Mozquitos, Laguna azul, Sambos, Guardia propitt, Palles, Jicaques, Olancho, Comayagua, y territorio en que estan situados	Por	5 58.
2 Aguada de S. <sup>a</sup> Francisco	Ensenada	Demuestra el Mapa, de la ensenada de la Aguada de S. Francisco, situada al Oeste, de la Isla de Puerto Rico desde cabo Calbache, hasta cabo Rojo, en que hicieron Aguada los primeros en este Siglo los tres Navios de Azogues del mundo, del Jefe de Escuadra D. <sup>no</sup> Andres Regio. en 13 de noviembre 1736	Por	5 133.
3 Aguado	Puerto	Demuestra este Plano, el Puerto, y Puerto de Aguadores, situado a dos Leguas de la Ciudad, de Santiago de Cuba, con todas las Fuertes, y demas obras necesarias, para su defensa, en de	D. Antonio Arredondo	5 14.
4 Aguado	Puerto	Demuestra este Plano, la situacion del		



Nombres	Demuestra	A A	años	Ingeniero	Tom	num
		<p><i>Puerto, de Aguadores, sondeo, y Rocas, que hay pegadas, à la costa, y Cerros que parecen innaccessibles, en de</i></p>		<p><i>D.<sup>n</sup> Isidro Timonta</i></p>	7	17
5	Alaja	Ysla				
		<p><i>Demuestra este Plano la Ysla, de Alaja lugares Antiguos, y los del nuevo establecimiento, y los en que se trabaja, en el centro sacado de orden, del Ex.<sup>mo</sup> Sr. D.<sup>n</sup> Manuel de Amat, en de</i></p>	1757	Por	5	34
6	Almaden	Minas				
		<p><i>Demuestra este Plano, los Perfiles, de un Horno para, la Liquidacion, de Metales de las minas de Almaden, su profundidad, y modo de cargar el Horno en de</i></p>		<p><i>D.<sup>n</sup> Franc.<sup>co</sup> Nangle.</i></p>	1	48
7	Almaden	Officio				
		<p><i>Demuestra este Plano, los Perfiles, y Elevacion, del Officio, que se propuso construir, en la Villa de Almaden para Custodia, y mayor Seguridad, de los Forzados, destinados para el servicio de las minas de azogues, y demas maniobras assi mismo la Elevacion, y perfil del Almacen, de Polbora, en 28. de Dizbre</i></p>	1750	<p><i>D. Fran.<sup>co</sup> Nangle.</i></p>	1	49

Nombres.	Demuestra	A	años	Ingenie <sup>ros</sup>	Tom <sup>os</sup>	num <sup>eros</sup>
8	Almaden Minas...	Demuestra este Plano las diferentes minas de Almaden, su profundidad, y contornos, que se compone la Villa de Almaden, sus parajes, y Distancias en de .....		Por .....	3	32.
9	Almaden Villa.....	Demuestra este Plano, la Villa de Almaden Minas de Azogues, y pozos que se trabajaron para nuevos descubrimientos en de .....		Por .....	3	33.
10	Almaden Minas...	Demuestra este Plano las Minas del cinabrio, de la Villa de Almaden, y las Obras, Esecutadas por Direccion de D. <sup>n</sup> Enrique Christobal Storry, para establecer, las Ruynas, de las Antiguas en 21. de Julio de .....	1760	D. Enrique Storry.....	3	34.
11	Almaden Estado..	Demuestra, este Plano, un Estado de Officiales, y Trabajadores, que se emplean, en cada mina, de las, de la, Villa de Almaden, y R. <sup>l</sup> Almadenesos, ministros, y Dependientes, sueldos, y Torz				

A A

Nombres	Demuestra <sup>no</sup>		años	Ingenier <sup>o</sup>	Tom. <sup>s</sup>	num. <sup>s</sup>
---------	-------------------------	--	------	-----------------------	-------------------	-------------------

		nales, que gozan, y se pagan con separacion, de cada Classe, Formado por D. <sup>n</sup> Juan Perez, Corral, y Frias, Contador, de las dhas Minas en 30. de Ebre 1760				3. 35.
--	--	---	--	--	--	--------

12

Almaden Minas.		<p><i>Demuestra este Plano G.<sup>o</sup> las Minas de Azogues, de la Villa de Almaden, comprehensivo del Estado actual, de todos sus tornos, cañas, hambitos, huecos, trancitos, Comunicaciones, abiertas, y Cerradas segun su Estado labores antiguas, y modernas, Nstablecimientos, de las Vuinas, hundimientos, hasta entonces encontradas en aquellas, con los Vompimientos, Direccion, y penetracion de estas, para el desfrute de sus Metales, y las perdidas de sus intermedios, distancias y profundidades, adelantamientos en tierra Virgen, su nivel, y desnivel, de ambas fabricas, con la de fundacione</i></p>				
----------------	--	--	--	--	--	--



Nombres. Demostr<sup>s</sup>

AA

años. Ingenier<sup>o</sup>. Tom. s. núm<sup>s</sup>

de Azogues, y sus Oficinas, y Ubicación  
de las Labores que deven seguirse, como  
y quando para su Establecimiento, y  
evitar Riesgos, y daños de su situacion  
en 1.º de Junio se

1762 D.<sup>n</sup> Enrique Storry... 3... 37.

13 Almaden Minas Demuestra este Plano los cimientos, y  
Perfiles de las obras Executadas, en las  
Minas de Almadenesos, como todo el  
círculo General, de este sitio, y el de Butro-  
ris, con sus Hornos; Casas, Chozas, entra-  
das tomadas, las medidas del Plano  
delineado en Julio se

1758 D.<sup>n</sup> Juan Keykers 3... 87.

14 Almaden Tornos. Demuestra este Plano, el modo de ade-  
mas que tienen los Espanoles, y Alemanes  
las Figuras de los dos Diferentes tor-  
nos, y Galerías Subterranear, las piezas  
de madera de que se sirven, y de la forma  
que se construyen, unos y otros, y con  
quales quedan mas firmes, y solidas, dis-  
puesto en Madrid en 25. de Agosto

1758 D.<sup>n</sup> Enrique Storry... 7... 62.

	Nombres	Demuestra	A	años	Ingenier. <sup>os</sup>	Tom. <sup>s</sup>	num. <sup>s</sup>
15	Almadenejos.....	Minas	Demuestra los Perfiles de la Mina de la Villa de Almadenejos, Estado de sus Labores Comprensivo hasta el mes de Junio de 61. y el que tenían quando se puso á cargo de los almacenes, sus Labores, y seguimiento en 21 de Julio	1761	D. Juan Kreykers..	3...	36..
16	Amargos	Castillo.	Demuestra, este Plano el modo segun se halla actualmente el Castillo de Amargos, en 31. de Dizebre.....	1765	D. Juan Galan.....	4...	149.
17	Amargos	Castillo y proyecto	Demuestra este Plano, un Proyecto p. <sup>a</sup> el Castillo de Amargos, en 31 de Dizebre.	1765	D. Juan Galan.....	4...	150.
18	Amargos	Castillo Idem.....	Demuestra este Plano, el Perfil del Plano antecedente.....	1765	D. Juan Galan.....	4...	151.
19	Amargos	Castillo Idem.....	Demuestra este Plano, otro Proyecto para el mismo Castillo, en lugar del 1. <sup>o</sup> en 13. de Dizebre.....	1767	D. Juan Cermeno..	4...	152.
20	Amargos	Castillo Idem.....	Demuestra este Plano, los Perfiles del Plano antecedente, por el dho.....	1767	D. Juan Cermeno..	4...	153.
21	America meridional..	Dominió	Demuestra este Plano, los Dominiós de las Coronas de España, y Portugal.				

Nombres	Demuestra	A	años	Ingeniero	Tom. num <sup>s</sup>	n
		<p>en la America Meridional, arreglado por el Ultimo Combenio de sus Soberanos en 13. de Enero de.....</p>	1750	Por.....	1. 65	n —
22	<p>Andalucia Provincia nueva.....</p>	<p>Demuestra este Plano Corographico la nueva Andalucia, y Venegueta, sus Ciudades, Villas, y Lugares, Castillos Cuerpos de Misiones y Doctrinas, fundadas por los RR.PP. observantes Capellanes. y Jesuitas; vertientes del famoso Rio Orinoco, su cierto origen y Comunicacion con el de las amazonas, y muchas naciones de Indios Infieles que habitan su dilatado Terreno en de.....</p>	1759	P. Antonio Caulin.....	3. 82.	n —
23	<p>Araya..... Fuerte.....</p>	<p>Demuestra este Plano, el Fuerte de Santiago, de Araya, situado en la entrada del Puerto de la Ciudad de Cumana, en la nueva Andalucia, es copia sacada por D. Juan Andres de Mombiola, del Original en de.....</p>	1734	D. Juan Amador Cortes	5. 19.	317r P-6-12-1

**A**

Nombres	Demostr <sup>s</sup>		años	Ingenier <sup>s</sup>	Tom <sup>s</sup>	num <sup>s</sup>
---------	----------------------	--	------	-----------------------	------------------	------------------

24	Araya	Fuerte	Demuestran los Perfiles Cortados, sobre varias lineas, del Plano antecedente	1734	D. <sup>n</sup> Juan Amador Courten	5	20
25	Araya	Bastion y proyecto	Demuestra este Plano, una planta proyectada para cerrar el Bastion de la Cruz del Fuerte de S <sup>t</sup> iago de Araya sacado por el situado mombiela	1734	D. <sup>n</sup> Juan Amador Courten	5	21
26	Araya	Bastion idem	Demuestra este Plano el duplicado del antecedente en punto mayor	1734	D. Juan Amador Courten	5	22
27	Atures	Raudal	Demuestra, este Plano el curso del Rau dal de Atures, alias Nepomuceno visto por en 15 de Enero de 1757 y exorta a que nadie haga otra igual prueba, por el peligro en que estubo su vida ocasionado de la Fuerza del Sol	1757	Por	7	50
28	Atures	Raudal	Demuestra, este Plano, otro igual al antecedente, con alguna Diferencia	1757	Por	7	51
29	Anton Li zardo	Proyecto p. <sup>a</sup> S. <sup>t</sup> Mig <sup>l</sup> & Perote	Demuestra este Plano un proyecto que se propone para la Puente de Anton Lizardo, y consiste en un Semicirculo				

218 - K-M - 9 - 60

Nombres.	Demost <sup>ra</sup>	A	años	Ingeniero	Tom <sup>o</sup>	num <sup>o</sup>
		<p>cuyo lado Exterior es de 280 V. con sus 12. vellines capaz de dos mill hombres de Guarnición cuyo Alzamiento se hace en los tres frentes con bóvedas á prueba y otros edificios sencillos bajos para Pabellones alzamiento del Estado maior y hospital remitido por D.<sup>o</sup> Miguel de Corral en 12 de Julio de 1771. P.<sup>o</sup> Mig. de Perote 28<sup>o</sup>.....</p>	1771.	Miguel de Corral	2	149
20	America Meridional	<p>Descrip<sup>o</sup>n. Demuestra este Plano una Descrip<sup>o</sup>n. Hidrographica de la America Meridional y Parte de la Septentrional con las Zonas y Bajos q.<sup>e</sup> en sus Mares se contienen segun las mas modernas Experiencias, Corresponde por el Sr. Fraga y Piloto del num<sup>o</sup> de la Armada, Dedicada H.<sup>o</sup> en de.....</p>				
		<p>esta con media caña</p>				
21	Idem	<p>Con media caña. Demuestra este Plano la America Meridional sin fha ni autor. en de.....</p>				
22	Idem	<p>Con media caña. Demuestra este un Mapa de la America Meridional arreglado á las Observaciones Astronomicas, y Geograficas de varios</p>				

Nombres

Demostr<sup>s</sup>

A

años Ingenier<sup>s</sup> Tom<sup>s</sup> num<sup>s</sup>.

lugares y á los ultimas Reconocimientos  
hechos en sus provincias, por el the de Navio  
de la Real Armada D.<sup>n</sup> Fran.<sup>co</sup> Millau y

con media  
caña

Maraval en Madrid año de ..... 1771 D.<sup>n</sup> Fran.<sup>co</sup>  
Millau

Araya.

Castillo.

Demuestra este Plano la situacion del  
Cast. de Araya, y su Salina, por el que se  
hace ver su inutilidad, y con el que informa  
á S. Mag.<sup>d</sup> el Coronel D.<sup>n</sup> Jph. Diguza y Lu  
ñones actual Governador, y Cap.<sup>n</sup> General

con media  
caña

de Cumana en Cump.<sup>to</sup> de las R.<sup>as</sup> ordenes. .... 11. .... Diguza.

Aguada  
Añasco y  
Mayaguay

Puerto.

Demuestra este Plano, el Puerto de la  
Aguada, Añasco, y Mayaguas, situado  
en la Cavera, del este, de la Isla de S.<sup>n</sup>  
Juan de Puerto Rico, en 18.<sup>o</sup> 35'. de Lat.<sup>ud</sup> N.<sup>o</sup>  
y en 310 de Long.<sup>ud</sup> segun el Meridiano  
de la Isla de fixo por D.<sup>n</sup> Frances

con media  
caña.

Jernandez de Valdelomar, en el año. .... 11. .... Valdelomar

Amat.

Islas del  
Peru

Demuestran varios Planos las Islas de Ama  
S.<sup>n</sup> Juan de descubiertas Ultimam<sup>te</sup> en el Peru

del Cap.<sup>n</sup> D. Xp.<sup>o</sup> de S.<sup>n</sup> Bonifacio por D.<sup>n</sup> ..... 1775 Juan de  
Stevus 2. 102.

Andaluçia  
nueva por  
el P.<sup>o</sup> Cautilin

Provincia

se hallara en la voz provincia en el 2.<sup>o</sup> orden

Nombres.	Demostr <sup>es</sup>	B.	años	Ingeniero <sup>s</sup>	Tom <sup>s</sup>	núm <sup>s</sup>			
37	Bahiaua.	Puerto.	<p><i>Demuestra este Plano el P.<sup>to</sup> de Bahiaua, a donde estaban Poblado, los Franceses, y Fortificando, las Islas de Lagartos, Jardin, y Beade, Fuerte Delfin, y Brazas de Sondeo, sacado de los Originales, que condujo, D.<sup>n</sup> Man.<sup>o</sup> Pintado por.....</i></p>				Por.....	5.	31.
38	Bayaja...	Puerto....	<p><i>Demuestra este Plano, el Puerto de Bayaja, Fuerte nuevo, Castillo viejo, de los Españoles, Bahía para embarcaciones, menores, y para maiores. Remitido por el Arzobispo, de S.<sup>to</sup> Domingo en 30. de Enero.....</i></p>				1734 Por.....	8.	6.
39	Baracoa.	Puerto Bahía, y Ciudad.	<p><i>Demuestra este Plano, la citiacion de la Ciudad, Puerto, y Bahía de Baracoa, en la Costa septentrional de la Isla de Cuba, entre las puntas de mafana, y Camellos, a Barlovento de la Playa, y Sotavento del Puerto, entre las Luales está el Río de Miel, y.....</i></p>						

V. 310  
K-6-23  
Y-202  
K-6-2-43

Nombres Demostr<sup>s</sup>

B.

años Ingeniero<sup>s</sup> Tom<sup>s</sup> num<sup>s</sup>

da nombre a su Playa, muy ancho,  
y profundo. *Bateria de Majana* -  
punta de S.<sup>n</sup> Esteban, la Ciudad  
de Nax S.<sup>a</sup> de la Concepcion sus a-  
bitaciones, son chosas con poco asseo.

*Plano del Ceberuco, Cexo de Altami-  
ra, que le Domina, y Roa* nombrada  
el Buren en 27 de Octubre de.....

1759

D. Joseph  
tantete.....

5..

23

Baracoa Fuerte  
proyectado.

Demuestra este Plano, la Planta del  
Fuerte que se Proyecto al Sur de la  
Ciudad de Baracoa, sobre la altura  
nombrada el Ceberuco, que Domina  
la Ciudad y Puerto, avenida de Bar-  
lovento, de Playa de Miel, Batteringas  
y demas obras para la mayor defensa  
en 10. de Abril de.....

1759

D. Joseph  
tantete.....

5..

51

Baracoa Ciudad  
y Puerto.

Demuestra este Plano, Costa Puerto  
y Ciudad de Baracoa, a lavanda  
del norte de Cuba, y a siete leguas  
al Oeste de la punta de Maysi; *Cexo*

1759

D. Pedro li  
monta.....

7..

28

296  
K-6-2-68

n 40

41

V. 39



Nombres	Demuestra	B.	años	Ingeniero	Tom.	num.
42	Barbara <sup>5ta</sup> Villa...		<p><i>Demuestra este Plano la Planta de la Villa de S.<sup>a</sup> Barbara, con las principales Casas de Abitacion, y obras para su defensa, en de.....</i></p>		5	53
43	Bocachica Canal...			<p><i>Demuestra este Plano el Canal de Boca-chica en Cartagena, y terreno de sus Inmediaciones, su situacion, la de las Fortificaciones, que defienden su Entrada, y el Estado ventajoso de Defensa, en que se ha puesto Ultimamente en de.....</i></p>	1763	3
44	Bocachica Batterias		<p><i>Demuestra, este Plano la cituacion de Boca-Chica, de Cartagena con las Batterias mas principales para su Defensa, y puesto que occuparon los Enemigos, en esta penultima Guerra en de.....</i></p>		Por. D. An. Antonio Arevalo	7
45	Buenos Ayres	Pueblos proyectados		<p><i>Demuestran estos Planos varios proyectos de Pueblos pertenecientes a la Provincia de Buenos Ayres como son</i></p>		

330 v  
0-6-7-80

Nombres	Demostraciones	B.	años	Ingenieros	Tomos	numeros
		<p>S.<sup>to</sup> Angel fundado el año 1707. y otros de los tapes q.<sup>ue</sup> huieron del Pueblo de la Concepcion por las continuadas invaciones de los Portugueses delineado por Juan Fran.<sup>co</sup> Sobrecas en de .....</p>		Sobrecas.	6.	8
n 46 Buenos Ayres	Provincia	<p>Demuestra este Plano perteneciente a la Provincia de Buenos Ayres. por el dño Sobrecas en de .....</p>		Sobrecas	6	8
n 47 Buenos Ayres	Pampas.	<p>Demuestra este Plano las Pampas de Buenos Ayres, sin autor en de .....</p>			2	156
48 Buenos Ayres	Ciudad.	<p>Demuestra este Plano la Ciudad del Buenos Ayres situada en la margen Meridional del Rio de la Platta sobre un terreno Elevado del Nivel del mar 156 var.<sup>as</sup> Castell.<sup>as</sup> en la latitud austral de 34.<sup>o</sup> 36.<sup>'</sup> y respecto del Meridiano de Madrid en la Long.<sup>itud</sup> occidental de 54.<sup>o</sup> 46.<sup>'</sup> segun ultimas Observaciones sin autor ni fha .....</p>			4	179
49 Barcos	o Carioles	<p>Demuestra unay Carioles obaxos p. puen</p>		Bernardo Lopez de Salazar	7.	61.

Nombres	Demostraciones	B. A.	años	Ingenieros	Tomos	numeros
50	Cabrera	<p>Demostración de la fuerza de la gravedad en el movimiento de un cuerpo que cae desde la altura de un punto del círculo de la esfera terrestre, y de la Capiteada sobre las superficies de la Tierra en el plano de la horizontal.</p>				
51	Cabrera	<p>Demostración de la fuerza de la gravedad en el movimiento de un cuerpo que cae desde la altura de un punto del círculo de la esfera terrestre, y de la Capiteada sobre las superficies de la Tierra en el plano de la horizontal.</p> <p>de proyecta sobre, en la Capiteada, en que se muestra y las otras demostraciones de que se trata de la Capiteada. Demuestra la utilidad de la Capiteada, por la superficie, del terreno, y la obra, por la que se ve figurada de la Capiteada, situado en la Provincia de Malincha, de 1742, en el año de 1760.</p>				
52	Cabrera	<p>Demostración de la fuerza de la gravedad en el movimiento de un cuerpo que cae desde la altura de un punto del círculo de la esfera terrestre, y de la Capiteada sobre las superficies de la Tierra en el plano de la horizontal.</p> <p>de proyecta sobre, en la Capiteada, en que se muestra y las otras demostraciones de que se trata de la Capiteada. Demuestra la utilidad de la Capiteada, por la superficie, del terreno, y la obra, por la que se ve figurada de la Capiteada, situado en la Provincia de Malincha, de 1742, en el año de 1760.</p>				



Nombres	Demostraciones	C.	años	Ingenieros	Tomos	num.
50	Cabaña Castillo	Demuestra este Plano, los Perfiles, en punto mayor del Castillo de la Cabaña sacado del Expediente sobre fortificación de la Havana en de.....	1760	Por.....	1º	74
51	Cabaña Castillo proyecto.....	Demuestra este Plano, el Castillo que se proyectó hacer, en la Cavana, en punto mayor, y las obras interiores, de que ha- via de construir. Representase la mitad Cortado por la Superficie, del terreno, y la otra, por la que deve figurar despues de acabada, delineado en la Havana en 12 de Noviembre, de 1759. sacado del Expediente sobre Fortificaciones de esta Ciudad año de 1760.....	1760	D. Joseph tantete.....	1º	75
52	Cabaña Puerto	Demuestra, este Plano el Terreno de la Cabaña, en que se representa la boca del Puerto, su Canal y Entrada Castillos de Punta, y Morro, Bateria de la Plaza, porcion de su recinto por la parte de tierra, y Frente de la mura-				

Nombres	Demostr <sup>6</sup> a	C.	años.	Ingenieros	Tom num <sup>6</sup> s
		<p>lla que mira al Castillo, que se proyecta todo a fin de Demostrar, la cituacion respectiba, de unas, y otras &amp;.<sup>a</sup> en 16. de Diciembre. e.....</p>	1757.	D. Lorenzo Solis.....	2... 24...
53	Cabaña. Castillo. proyecto.	<p>Demuestra este Plano el Castillo que se proyecto, construir en la Cabaña, en puntos mayores, sus partes mas principales, y obras interiores, de que havia de Constar, Representa la mitad, cortado por la superficie del terreno, y la en que deve quedar despues de finalizado, delineado en la Habana en 1.<sup>o</sup> de Marzo. de.....</p>	1757	D. Joseph tantete.....	3... 56...
54	Cabaña. Canal y entrada	<p>Demuestra este Plano, el terreno, de la Cabaña, boca del Puerto, canal y Entrada, de los Castillos, de Punta, y Morro Bateria de la Plaza porcion de su recinto, por la parte de Tierra y frente de la muralla, que mira al Castillo, que se proyecto, esta</p>			

Nombres	Demostrac <sup>nes</sup>	C.	años	Ingeniero	Tom. <sup>s</sup>	num. <sup>s</sup>
55	Cabaña	Castillo	<p>delineado en la Habana en 1.<sup>o</sup> de Marzo.</p> <p>Demuestran estos tres Planos, los perfiles del Castillo proyectado; por Diferentes líneas en de . . . . .</p>	1757	D. Joseph tantete.	3. . . . . 57.
56	Cabaña	Castillo	<p>Demuestra este Plano, varios perfiles del Castillo de la Cabaña, en punto maior de lineado en la Habana en 15 de Mayo de . . . . .</p>	1757	D. Joseph tantete.	3. . . . . 58. 59. 60.
57	Cabaña	Puerto	<p>Duplicado</p> <p>Demuestra este Plano, el terreno de la Cabaña, boca del Puerto, su canal, y Entrada Castillos de punta, y Morro, Batterias de la Plaza, porcion de tierra de su Recinto, frente de la muralla, que mira al Castillo, que se proyectó á fin de mostrar la Situación, Respectiva de unas, y otras partes, y disposición, con q.<sup>e</sup> obran en Comun, á la defensa del Puerto, por cuya configuración, y notas de sus perfiles, se comprehende, que la enunciada Cabaña las predomina, y se deduce lo.</p>	1757	D. Antonio Arredondo.	3. . . . . 89.

Nombres	Demostraciones	C.	años	Ingeniero	Tomos	num.
		que importa fortificarla para de una vez poner el todo, al abrigo de embaciones, comprende varias notas, para maior Claridad, y Dictamen, de los Ingenieros D <sup>no</sup> Lorenzo de Solis. y D <sup>no</sup> Jorge Abarca. Delineado, en la Havana en 28. de Marzo.	1755	D. Joseph tantete	5	63
58	Cabaña	Castillo Demuestra este Plano, el Perfil, y Elevacion del Castillo, de la Cabaña, sacado del Expediente sobre Fortificaciones de la Habana, en de	1760	Por	8	9
59	Cabañas	Puerto Demuestra, este Plano, la entrada del Puerto, de Cabañas, y Cerros innaccessibles, con otras cosas en de	//	D. Isidro Limonta	7	16
60	Cabañas	Bahia Demuestra este Plano, la Bahía de Cabañas, en de	//	Por	7	28
61	Cabrera	Punta Demuestra este Plano, la Punta de Cabrera, hasta Puerto escondido, y Camino que llebaron los Inglesses, en ganados por sus practicas, por la impossi				



Nombres.	Demostr <sup>as</sup>	C.	años	Ingenier <sup>s</sup>	Tom. <sup>s</sup>	num <sup>s</sup>
		bilidad, del terreno, y pantanosos, esta levantado en de.....		Por.....	3	86
62	California	Seno..... Demuestra este Plano, el Seno de la California, y Provincia de Cinaloa, y Sonora, Presidios Interiores, Pueblos - Misiones, y Rios en de.....		D. Iph <sup>o</sup> tien <sup>da</sup> de Cuerba	1	53
63	Callao	Fuerte..... Demuestra este Plano, las obras que se ejecutaron, en el fuerte el R. <sup>o</sup> Felipe 3 situado, en el Puerto del Callao en el año de 1762. para la mayor defensa en lo que permitia su construccion por las Razones, que por menor expresa su Relacion, assi mismo, sus perfles Cortados, dispuesto de Orden del Ex. <sup>mo</sup> Sr. D. Manuel de Amat, Virrey y Cap. <sup>n</sup> General, delos Reynos del Peru, y Chile, en de.....	1762	Por.....	3	24
64	Callao	Fuerte..... Demuestra este Plano, el Estado en que se hallaba, el Fuerte del R. <sup>o</sup> Felipe situado en el Puerto del Callao, los				

Nombres	Demostraciones	C.	años	Ingenieros	Tomos	Numeros
		<p>Ruinas, de la antigua Fortaleza Ba- luartes, Compañías del Fuerte, Batteri- as y Trincheras en el año de 1761. q. tomó Posesión el Ex.<sup>mo</sup> Sr. D. Man. de Amat, del Virreynato de los Rey- nos del Perú y Chile quien le Reconocio, y notó los defectos, que expresse en su Relacion en de.....</p>	1761	Per.	3.	25.
65	Callao... Fuerte...	<p>Demuestra este Plano el Fuerte del R.<sup>l</sup> Felipe, y proyecto para fortificar las Puertas de el, y sus Perfiles Corta- dos dispuesto de Orden de dho, Ex.<sup>mo</sup> Sr. en de.....</p>	1762	Per.	3.	26.
66	Callao... Orden & Battalla	<p>Demuestra este Plano, el Orden de Battalla, del Exto. de S. Mag. dispuesto para el Campo, de la legua entre el Puerto del Callao, y la Ciudad de los Reyes, en el año de 1762. nom- bres de los Oficiales Generales, y de mas del Exto. Respectivamente en</p>				

Nombres	Demostraciones	C.	años.	Ingenieros	Tomos	nú.	
		<p>sus Compañias, divissas de ellas, assi de Infanteria, como de Caballeria, dispuesto por dho S<sup>or</sup> Amat en de.....</p>	1762	Por.....	3	27	
67	Callao	Almacenes	<p>Demuestra, este Plano, los Almacenes de Polvora, y demas pertrechos, militares que se Construyò en uno de los Baluartes, de la Fortificacìon, de la Ciudad de los Reyes, Capital del Reyno del Perú, por Disposicion, del Exmo S<sup>or</sup> D<sup>n</sup> Manuel de Amat, en de.....</p>	1762	Por.....	3	28
68	Callao	Fuerte proyecto.....	<p>Demuestra, este Plano, un segundo proyecto, para fortificar, a menos coste, y con mas Brevedad, el Fuerte del R<sup>o</sup> Phelipe, situado en el P<sup>to</sup> del Callao - dispuesto por dho. Señor Amat en de.....</p>	1762	Por.....	3	29
69	Callao	Estado	<p>Demuestra este Plano, un Estado de los Regimientos, y tropa de que se Componia el Ex<sup>to</sup> de S. Mag<sup>d</sup> pertrechos, municiones, Coste de Bestuarios Sueldos, y demas Correspondientes, a</p>				

70

71

Nombres	Demuestra	C.	años	Ingeniero	Tom.	num.
		las Tropas, que estubieron, a Cargo, del Exmo S <sup>ro</sup> D. Manuel de Amat, en de.	1762	Por.....	3.	30.
Callao...	Costa y Puerto....	Demuestra este Plano, en punto menor la Costa, y Puerto, del Callao, con una Explicación de las Obras, que eran necesarias, para la mayor defensa, y parecer que dió, en 9. de Julio, D. Phelipe Prosperí havíendosele Remitido, la Junta que se Celebró, el año de 1746. por el Ex <sup>mo</sup> S <sup>ro</sup> D. Joseph Manso, Virrey del Perú, à la que concurio, el Marques de Obando, Jefe de Esquadra, y Comandante General, del Mar del Sur, y D. Luis Goden, Académico de Paris Cathedrathico, de Mathematicas, en la Universidad de Lima, en de.....	1747.	Por.....	5.	60.
Callao...	Puerto....	Demuestra este Plano, el Puerto del Callao, y sus Inmediaciones, Remitido por el Virrey, de Lima, en 15. de Abril de.....	1749	Por.....	5.	116.

Nombres...	Demostr <sup>na</sup>	C.	años	Ingeniero	Tom <sup>s</sup>	núm <sup>s</sup>				
72	Callao...	Fuerte...	<p><i>Demuestra este Plano, el Frente, del R<sup>o</sup> del Callao, con los Baluartes de Rey, y Reyna, Cortina R<sup>o</sup> intermedia, puesta en punto ma<sup>or</sup>, para mayor Claridad Remitido por, El Conde de Superunda en 20. de Enero de.....</i></p>				1756	Por.....	7	64
73	Callao.....	Puerto.....	<p><i>Demuestra este Plano, el Puerto del Callao, y sus Inmediaciones, Remitido por el Virrey de Lima en 15. de Abril. de año de.....</i></p>				1749	Por.....	8	22
74	Camarones	Bahías..	<p><i>Demuestra este Plano, las Bahías, de S. Gregorio, y Camarones, situada entre los 14. Grados, y 15 minutos de latitud austral, y en 312. grados, y 40. minutos de Longitud de tenerife, delineado, en.....</i></p>				1746	Por el Pad <sup>re</sup> Quiroga.....	3	52
75	Camarone <sup>s</sup>	Bahías.	<p><i>Demuestra este Plano, la Bahía de Camarones, en de.....</i></p>				1746	Por.....	8	46
76	Campo de S <sup>ra</sup> Julian.....	Sitio de Tortona.	<p><i>Demuestra este Plano, la Perspectiva, del Campo de S<sup>ra</sup> Julian formada el año de 1745. en abrigo del Sitio de.....</i></p>							

Nombres	Demostraciones	C.	Años	Ingeniero	Tomos	Número
		<p>la Plaza, y Castillo de Tortona, Com- puesto de las Tropas Españolas, y de las Auxiliares Francesas Napolitanas, y Ginovesas, hecho, en Caracas en de</p>	1765	D. Silvestre Parzia	7	100
77	Caracas... Palacio episcopal	<p>Demuestra este Plano, los Perfiles, y Elevacion, del Palacio Episcopal de la Ciudad de Caracas, y Planta de vnay Tiendas para su Plana, Comitado por el Gobernador Ricardos en 30.</p>	1758	Por	3	96
78	Caracas... Plaza y Ciudad	<p>Demuestra estos Planos, la Planta p.<sup>a</sup> una Plaza, en la Ciudad de Caracas, que se construyo por Orden del Excmo S.<sup>or</sup> Gobernador D. Phelipe Ricardos, Capitan General, de la Provincia de Venezuela, quien le Comitio en 29 de</p>	1756	Por	5	12
79	Caracas... Plaza y Ayuntamiento Ciudad	<p>Demuestran estos Planes, los Perfiles del Plan Antecedente</p>	1756	Por	5	43 44
80	Carraca... Arzenal y Muelle	<p>Demuestra este Plano, una parte.</p>				

Nombres...	Demostracio <sup>s</sup>	C.	años	Ingeniero	Tom. <sup>s</sup>	num.
		del Arsenal, y Muelle, ò anden, que se construia en la Carraca en 16 de Febrero de.....	1757	Gregorio-vidal.....	5	40.
81	Carraca... Fabrica. de Cordeleria	Demuestra este Plano, la Planta Elevacion, y Perfiles del edificio, para la Fabrica de Cordeleria, que se proyectaba Executar en el R. <sup>l</sup> Arsenal de la Carraca en 31. de Enero, de.....	1758	D. Crispin Austrant	5	41.
82	Cartagena Hospital	Demuestra este Plano, los cimientos del R. <sup>l</sup> Hospital, de Marina que se Construyò, en el Departamento de Cartagena en de.....	//	D. Silbestre Feringan Cortes.....	1	18.
83	Cartagena Hospital	Demuestra este Plano, el piso primero. habitacion del R. <sup>l</sup> Hospital de Marina, construydo, en el Departam <sup>to</sup> de Cartagena, en el sitio de los antiguos debajo del Castillo, y entre la antigua Muralla de la Plaza, Delineado en Madrid à 15 de Julio de.....	1760	D. Silbestre Feringan Cortes.....	1	19.
84	Cartagena Hospital	Demuestra este Plano, la distribución				

Nombres.	Demostr <sup>o</sup>	C.	años	Ingenier <sup>o</sup>	Tom <sup>o</sup>	num <sup>o</sup>
		del Segundo piso, del citado R <sup>o</sup> Hospital Comprehendida en Salas, de Combale- cencia, Refitorio, Botica, Cosinas, Cas- thedras, de Medicina, Cirujia, amphi- theatro, para la Direccion, de los Cadaver- es. Cisternas, y otras servidumbres to- do Fundado sobre Terreno Firme delineado en Madrid, en 15 de Julio.				
85	Cartagena Hospital	Demuestra este Plano, los perfiles - cortados sobre diferentes Lineas, señala- das, en este Plano de la Grande Escala- ra, del R <sup>o</sup> Hospital Expresado, Deline- ado, en Madrid, en 15. de Julio, de	1760	D. Silbestre Peringan- Cortes	1	20
86	Cartagena Hospital	Demuestra este Plano, la Fachada Principal, y Elevacion, de la Fabrica del R <sup>o</sup> Hospital, construydo, en el Depart- mento de Cartagena, en dho. de	1760	D. Silbestre Peringan Cortes	1	21
87	Cartagena Muelle	Demuestra este Plano, la Elevacion y vista del Muelle del este, Edificios	1760	D. Silbestre dho	1	22

9 8 11-55



Nombres.	Demostrá.	C.	años	Ingeniero <sup>s</sup>	Tom <sup>s</sup>	num <sup>s</sup> .
		hechos, y los que se estaban construyendo, en la vanda de Darcena, de Cartagena con la decoracion, que manifiesta en de...		D. Silvestre Perinquin Cortes.	1	23.
88	Cartagena <sup>a</sup> Hospital.	Demuestra este Plano, la vista, y Elevacion de la Fachada del Hospital R <sup>o</sup> Espressado, en los numeros anteriores delincado, en de...	1760	D. Seb <sup>o</sup> Fe <sup>o</sup> ringan Cortes	1	24.
89	Cartagena Muelle...	Demuestra, este Plano, la vista, y Elevacion del Muelle, del Oeste, Edificios hechos, y los que se, estaban construyendo en la vanda, de Darcena, de Cartagena, con la decoracion, que manifiesta en de...		D. Seb <sup>o</sup> Fe <sup>o</sup> ringan Cortes	1	25.
90	Cartagena Puerto...	Demuestra este Plano el Puerto, y Bahia de Cartagena, tierra Firme en el Reyno de S <sup>a</sup> E <sup>o</sup> , su sondeo, Castillo de S <sup>n</sup> Felipe de Barajas, el de S <sup>a</sup> Cruz grande y quantos Puestos tiene la Ciudad Delincado, en la Citada Ciudad en de...		Por	3	20.
91	Cartagena Puerto...	Demuestra este Plano, el Puerto, y Penin...				

P 11-55

Nombres

Demostrá

C. 9

años

Ingeniero

Tom

num

sula, de tierra de Cartagena, su Plaza y Bomba hasta Boca-chica en estado de Offensa, y defensa, assi mismo monte de la Popa, sitio de las Sendas, Castillo de S. Phelipe de Barajas, con una Placion de los Navios, y demas vasos que se hallavan, el aquel puerto el año de 1739. para su Defensa; Delineado de Orden del Excmo D.<sup>no</sup> Blas de Lasso, Comandante General de la Esquadra de S. Mag.<sup>o</sup> en de..... 1739. Por..... 3 21.

92

Cartagena

Ciudad.

Demuestra este Plano, la situacion de la Ciudad de Cartagena, y Baluartes de que se compone su fortaleza; Delineado, en de..... Por..... 3 22.

93

Cartagena

Castillo...

Demuestra, este Plano particular el Castillo de S.<sup>no</sup> Phelipe de Barajas situado en el Cerro, de S.<sup>no</sup> Laxaro de la Ciudad de Cartagena, de Indias, y obras nuevas, que se han aumentado.

Nombres	Demostrá <sup>no</sup>	C.	años.	Ingenier <sup>o</sup>	Tom <sup>o</sup>	num <sup>o</sup> .
		<p>en el año de 1762. en donde se manifiesta también el Estado defectuoso en que se halló el terreno, de su Inmediación, y el de los Valles, para quitar á los Enemigos, de la Corona, las comodidades, y ventajas, que sus desigualdades les Ofrecia, Facilitando, su ataq. y desando de este modo Dominantes y no dominadas, á estas Fortificaciónes como lo estaban, y aumentando las ventajas, y Consequencias, de dichas Plaza, en las que resultan, por esta parte principal, y de su unico ataq. acompañado de los Perfiles, y Elevaciones correspondientes, y de una Relación de Consistencia, para mayor Claridad de todo; Esta delineado en</p>				
		15. de Mayo de.....	1763.	D. Antonio Arredondo	3.	72.
94	Cartagena Castillo	Demuestra este Plano, los Perfiles cortados sobre varias Líneas de la Plaza				

Nombres.	Demost <sup>s</sup>	C. 3	años	Ingenieros	Tom <sup>s</sup>	Int <sup>s</sup>
		<p>y Elevaciones del Castillo de Barajas, de Cartagena, sus dominaciones, alturas y Cañadas del terreno de sus Inmediaciones, manifestando lo defectuoso de el y estado ventajoso en que se estaba poniendo en el año de 1762. Delin-</p>				
		<p>eado en 15 de Mayo de .....</p>	1763	D. Antonio Arredondo.	3	73
95	Cartagena	<p>Provincia Demuestra este Plano, o Mapa, parte de la Provincias de S.<sup>a</sup> Martha, y Cartagena, para inteligencia del Proyecto, que D. Gregorio Rosales, Governador que fue de aquella; hizo a S. Mag<sup>d</sup> en 28. de Noviembre de 1761. acompañado de un manuscrito, que expresa la Consistencia, de dicho Proyecto, y Razon, que se producen en su vista Delineado en Cartagena en 14 de</p>				
		<p>Mayo de .....</p>	1764	D. Antonio Arevalo....	3	101
96	Cartagena	<p>Baluarte Demuestra el Plan Superficial del medio Baluarte de S.<sup>a</sup> Barbara, y de</p>				

P 8 12-18

Nombres	Demostraci <sup>on</sup>	C.	años	Ingenieros	Tom <sup>o</sup>	num <sup>o</sup>
---------	--------------------------	----	------	------------	------------------	------------------

el de S.<sup>a</sup> Teresa, delineado en dicha Ciudad, en de.....

1754 D. Lorenzo Solis 3 104

97 Cartagena Revellines Demuestra este Plano, particular, detallado en Grande, el Revellin de S. Antonio, notado m. en el Plano General, y lo mismo, del de S. Joseph notado f......

Delineado en Cartagena en 5. de septiembre de.....

1754 D. Lorenzo Solis 3 105

98 Cartagena Ciudad de Boca chica Demuestra este Plano la Ciudad de Boca-chica de Cartagena, y proyecto de las fortificacioney, que necesitava para impedir la entrada, a los Navios y demas Embarcacioney Enemigas, Delineado en dicha Ciudad en 30, de

Septiembre de.....

1751 D. Ignacio de Salas 3 106

99 Cartagena Ciudad de Boca chica Demuestra este Plano, el mismo q.<sup>e</sup> el antecedente, y Terreno, de sus cortados inmediatos, para la inteligencia del Estado en que se hallava, la Bateria de S.<sup>a</sup> Barbara, acompañado, de una

Nombres	Demoltraci <sup>on</sup>	C.	años	Ingeniero	Tom	un <sup>s</sup>
		<p><i>Relacion manuscrita, con las razones, que se tubieron por convenientes, y presentar al Virrey, de aquel nuevo Reyno, Delineado en 15. de Enero de .....</i></p>	1759	D. Antonio Arredondo.	5	107
100	Cartagena Hospital	<p><i>Demuestra, este Plano, la Planta de la grande Escalera proyectada y Construyda en el R.<sup>l</sup> Hospital de Marina, de la Ciudad de Cartagena de Indias. en 15. de Julio de .....</i></p>	1760	D. Seb. <sup>n</sup> Ferin gan. Cortes	5	45
101	Cartagena Hospital	<p><i>Demuestran estos tres Planes, la planta de la Escalera, y primer piso alto, del dicho R.<sup>l</sup> Hospital, construydo en el Departamento de Cartagena. en de .....</i></p>	1760	D. Seb. <sup>n</sup> Ferin gan Cortes	5	46. 47. 48.
102	Cartagena. Baluarte.	<p><i>Demuestra este Plano, varios perfiles y plantas, de la Contraguardia, del Baluarte de S.<sup>n</sup> Pedro martir, de Cartagena, Cuarteles para la Tropa, Almacenes. para municiones, y viveres Delineado, en dicha Ciudad en 5. de Septiembre de .....</i></p>	1754	D. Lorenzo de Solis	5	68

Nombres. Demostrá

C.

años. Ingeniero Toxi. núm.

103

Cartagena *Batería.* Demuestra este Plano, varios perfiles sobre diferentes líneas de la *Batería de Santa Barbara*, y *Fuertes de S. Fernando*, y *S. Joseph*, de *Cartagena*, Delineado en 30. de Septiembre de.....

1751 D. Ignacio de Salas... 5... 69.

104

Cartagena *Provincia.* Demuestra este Plano, o Mapa parte de las *Provincias*, de *S. Martha*, y *Cartagena*, para inteligencia del proyecto que *D. Gregorio Rosales*, Gobernador g. fue de aquella, hizo a *S. Mag.* en 28 de Febrero, de 1761, acompañado de un manuscrito, que Expressa la consistencia, y dicho proyecto, y *Tarones*, que producen en su vista, Delineado en *Cartagena* en 14. de Mayo de.....

1764 Por... 5... 70.

105

Cartagena *Plaza.* Demuestra este Plano, una Porción de la *Plaza de Cartagena*, y *Recinto de Gesemani*, su *axabal*, y proyecto *Gene.* de *Mejoras*, para la *Fortificación*, que necesitava para una regular *defensa*.

P 8 12-25

Nombres	Demostrá	C.	años	Ingeniero	Tomos	min
		<p>y Comodidad, de la tropa, y mejor consen-</p> <p>nación de este importante puesto, con ex-</p> <p>presion, de la preferencia, que se devia</p> <p>observar en su Construccion; en 5. de</p> <p>Septiembre se.....</p>	1754	D. Lorenzo Solis.....	5	71
106	Cartagena Castillo del Morro.	<p>Demuestra este Plano, los Perfiles del</p> <p>Castillo del Morro, y Fuerte de la Estre-</p> <p>lla, Delineado en de.....</p>	//	D. Antonio Arredondo.	7	25
107	Cartagena Ciudad.	<p>Demuestra este Plano la Ciudad</p> <p>de Cartagena, su Plaza y Castillos,</p> <p>sondeo, y demas cosas particulares; De-</p> <p>lineado en de.....</p>	//	Por.....	7	33
108	Cartagena Bateria	<p>Demuestra este Plano, la citacion</p> <p>y perfiles, de la Bateria, de S. Sebastia</p> <p>situada en la entrada del Puerto, de</p> <p>la Ciudad de Cartagena, para las</p> <p>Inteligencia, de las obras, ejecutadas,</p> <p>y que se devian Construir, en el flan-</p> <p>co yzquierdo para cerrar perfectamente</p> <p>la entrada, y de menos corte; en de.....</p>	//	Por.....	7	34



Nombres	Demostrac <sup>o</sup> n	C.	años	Ingenieros	Tom <sup>o</sup>	núm <sup>o</sup>
109	Cartagena Ciudad de Boca-chica	<p><i>Demuestra este Plano, la situación de la Ciudad de Boca-chica, de Cartagena con las Batteringas, más principales para su defensa, y puesto que ocuparon los Enemigos en la penúltima guerra; Delirado en de...</i></p>		Por	7	35
110	Cartagena Fuerte de S. <sup>n</sup> Fernando	<p><i>Demuestra este Plano, el Cimiento del Fuerte de S.<sup>n</sup> Fernando, que se estaba construyendo, en el Canal de Boca chica de Cartagena alterando algunos en sus partes por mayor utilidad, de la tropa, sin innovación del sistema proyectado para establecer, esta Pieza de obra, en cosa que forme especie de lo aprobado por S. Mag.<sup>d</sup> antes, si mejorarle de mucho como se demuestra separadamente, en 27 de Diciembre de...</i></p>	1753	D. Lorenzo Solís	7	86
111	Castillos grandes	<p><i>Demuestra este Plano el terreno que demarcaron, los primeros partidos de S. Mag. Catholica, y Fidelissima, el que comprehende dos Cuermos, el primero desde el monte de Castillos grandes, hasta el ultimo mar...</i></p>				

Nombres	Demostración	C.	años	Ingenieros	Tam <sup>s</sup>	num <sup>s</sup>
		<p>que se colocó al N.O. de Santa Fe, y el Segundo desde la horqueta grande q<sup>e</sup> forma los brazos del Río Zibicuy, hasta desaguar este en el Río Uruguay, y quedando haun à la decisión, de S. Mag<sup>des</sup> el terreno Comprehendido, entre el sobredicho, y la horqueta que queda, en este Mapa sin Colores de división, en el que se habia de hechar, la línea Divisora, quando, y por donde mandaren los dos Augustos Soberanos, está executada en esta división, en la horqueta del Zibicuy en 3. de Julio de 1763. por D. Juan de Echevarria, D. Ignacio, de Mendizabal, y Vildasola, y D. Alonso Pacheco, por la Mag<sup>d</sup> Catholica; y por la fidelissima D. Joseph Custodio de Sà. è taria, D. Man<sup>l</sup>. Vieyra Leao, y D. Alejandro Cordeiro de Enríquez etencas; Delineado en de... // Por..... 1.º 67...</p>				
de Cádiz	S <sup>o</sup> Cathalina Cavo.....	Demuestra este Plano, el Cabo de S <sup>o</sup>				

Nombres:	Demostrac <sup>714</sup>	C.	años	Ingeniero <sup>s</sup>	Tom. <sup>s</sup>	man <sup>e</sup>
		<p>Chathalina Barra del Puerto, la laxca, nra<sup>e</sup>  S.<sup>a</sup> del Socorro, nuestra Señora de la Guía  el Coto, puerto de S.<sup>a</sup> Maria, la Victoria</p>				
		Río Guadalette. 4. <sup>a</sup> Delineado en de	1768	Por	5	126
113	Cavello	<p>Puerto... Demuestra este Plano, un Plan general  del Puerto Cavello, en la costa de Venezuela,  y tierra firme, situado en 50. grados, y,  16. minutos de Latitud. Septentrional,  y en 308. grados, y 25. minutos, de  Longitud, contiene todas las Islas de  Barlovento, y Sotavento, de su Inmedia  ción, los diferentes Caños, estension de su  Puerto Río, y Costa, el Fuerte de S. Felipe  y Batteredas nuevamente proyectadas, en el  año de 1762. y comprehende también,  el nuevo Pueblo de la Concepción de  dicho Puerto, sacado del Borrador que  formó D. Juan Goyangos Larcary, y  Delineado, por D.<sup>n</sup> Felipe Remirez, en  de</p>				
			1762	D. Felipe Remirez	1	1

Nombres.	Demuestra <sup>tes</sup>	C.	años	Ingenieros	Tom.	num.	
114	Cavello.	Puerto y proyecto	<p><i>Demuestra este Plano, las obras proyectadas, en el Puerto Cavello, en virtud de orden del Governador y Cap<sup>n</sup> general para la mayor Defensa, modo de ponerlas en practica, y conque matheriales p<sup>a</sup> la mas prompta Conclusion, y menos-coste, Delineado en dho Puerto, en 24 de Febrero de .....</i></p>	1762	D. Juan Po- yango Larcay	1	2
115	Cavello.	Pueblo & la concepcion	<p><i>Demuestra este Plano, el nuevo Pueblo de la Concepcion, de Puerto Cavello, la entrada del Puerto, Rinconadas, y Arcofes, Delineado en dicho Puerto en 5 de Febrero de .....</i></p>	1762	D. Juan Po- yango Larcay	1	3
116	Cavello.	Puerto proyecto	<p><i>Demuestra este Plano, lo mas principal de Puerto Cavello, desde Punta brava hasta el llano de la Salida del Pueblo, sus Batteringas, Saginas, Fortificaciones Comunicaciones, Pueblo de tierra firme trabajos Ofertados, en virtud del proyecto todo con la mayor Claridad; Delineado</i></p>				

117

118

119

120

C. D.

Nombres...	Demostraci <sup>on</sup>		años.	Ingenieros	Tom <sup>os</sup>	man <sup>us</sup>
		en dho Puerto en 19. de Septre. de.....	1744	D. Juan Goy <sup>a</sup> gor. Lascary	1	4
Cavello...	Puerto y proyecto...	Demuestra este Plano, los Perfiles del Plano antecedente, en dha fecha.....	1744	D. Juan Go- yangor Lascary	1	5
Cavello...	Fuerte de S <sup>o</sup> Fernando	Demuestra este Plano, un proyecto del Fuerte de S. Fernando, que se propuso, forti- ficar, en el nuevo Pueblo de Puerto Cavello, su rinconada azcife, Lagunas, canal de Comunicacion a la Bahia, cano del pequeno terreno, Empezado a Demostriar y el de manglar, Delineado en dicho Pu- erto en 30. de Nov <sup>e</sup> de.....	1744	D. Juan Go- yang <sup>r</sup> Lascary	1	6
Cabello...	Fuerte.....	Demuestra este Plano el Fuerte de S <sup>o</sup> Phelipe de Puerto Cavello, su longitud, y Latitud Baluartes, Batteringas, y demas necessario para su mayor Defensa; De- lineado en dicho Puerto en 24. de Octubre del ano de.....	1743	D. Juan Go- yangor Lascary	1	7
Cavello...	Fuerte.....	Demuestra este Plano, los perfiles del Plano antecedente, Delineado, en dicho Puerto en 24. de Octubre de.....	1743	D. Juan Goy- angor Lascary	1	8

Nombres.	Demostrac <sup>ón</sup>	C.	años	Ingenieros	Tom. núm.
121	Cabello...	Castillo...	<p><i>Demuestra este Plano, el Castillo de S.<sup>o</sup> Phelipe, y porción del Pueblo de Puerto Cavello situado en la Costa de Caracas, en que se demuestran las Obras, de Fortificación proyectadas para Remediar los defectos del Castillo, y hacer á Puerto Cabello Respectable, hecho en Caracas en 28 de Julio de 1766</i></p>	Conde de Roncaly.....	2... 32...
122	Cabello...	Castillo...	<p><i>Demuestra este Plano, el Castillo de S.<sup>o</sup> Phelipe el R.<sup>o</sup> de Puerto Cavello, en particular y descripción, de sus Batterias, Bastiones, y demas obras correspondientes, para su defensa, sacado de Orden del Exmo. Señor D.<sup>o</sup> Gabriel Joseph de Zuloaga Teniente General, de los R.<sup>os</sup> Exerçitos de S. Mag.<sup>o</sup> Gobernador y Capitan Gen.<sup>o</sup> de la Provincia de Venezuela. Delineado en 15. de septiembre de 1761.</i></p>	D. Jph Anton Birtl.....	3... 17...
123	Cabello...	Plaza...	<p><i>Demuestra este Plano la situacion y Perfiles cortados sobre varias Lineas de la Plaza de S.<sup>o</sup> Phelipe de Puerto Cavello, los</i></p>		

Nombres	Demostra		años	Ingenieros	Tomos	núm.
		que se remitieron a S. Mag. <sup>a</sup> en el año del 1739 para inteligencia de las Obras, que eran precisas ejecutar para su Defensa; esta Delineado en 15. de noviembre se	1739	D. Juan Poyangos Lacarri	5	75
124	Cavello... Puerto, y Proyecto.	Demuestra este Plano, el proyecto que se propone, para Fortificar la entrada del P. Cabello, en lugar del que ha Formado, el theniente Coronel e Ingeniero en Segundo Conde de Roncaly, en 25. de Mayo se	1767	D. Juan Cormeño	4	166
125	Cavello... Puerto...	Demuestra este Plano, Puerto Cavello, y sus Contornos, situado en la Provincia, de Venezuela, en 10. grados, y 16. minutos de Latitud Septentrional 308. grados, y 25. minutos de Longitud; en 29. de Julio se	1766	Conde de Roncaly	5	113
126	Cavello... Castillo de S. <sup>o</sup> Felipe.....	Demuestra este Plano, el Castillo de S. <sup>o</sup> Felipe de Puerto Cavello, situado en la America Septentrional, y Provincia de Venezuela con las obras, que se proyectan para su maior Defensa, Delineado en				

Nombres... Demuestra

C. 3

años. Ingenieros Tom. num.

28. de Julio de

1766. Por... 5. 127.

127

Cavello... Puerto...  
*isuenottoy**Demuestra este Plano, unos perfles de la obra proyectada en Puerto Cavello; Delineado en*D. Juan Poya 7. 60.  
*go Larcay*

128

Cavite... Puerto...

*Demuestra este Plano, un descripción Topographica, del Puerto de Cavite, y sus contornos, hasta la Ciudad de Manila. sacado en perspectiva, segun Reglas Geometricas, por mandado de D. Fernando Valdes tamon, Gobernador de las Philipinas quien lo Remitió en 30 de Julio de*

1750. Por... 5. 109.

129

Chagre... Fuerte...

*Demuestra este Plano el Fuerte de Chagre formado en el año de 1763. con sus perfles y Elevacion en prespectiba; Delineado en Panamá, y Remitido por su Gobernador Orozco en 10 de Jbre de*1764 D. Manuel 5. 24.  
*Hexander*

130

Chagre... Fuerte...

*Demuestra este Plano, el Fuerte de Chagre, con el texeno inmediato, hasta 15. de Abril de 1762, en q. fue el Ingeniero D. Manuel Hernandez, a Fortificarlo*



Nombres.	Demostrac <sup>tes</sup>	C.	años	Ingenieros.	Tom.	num.
		<p>Comitido por el Gobernador de Panamá, D.<sup>n</sup></p> <p>Joseph Orozco, En 10 de noviembre se.....</p>	1764	D. Manuel Hernandez	3	121
131	Chagre... Río.....	<p>Demuestra este Plano, el curso del Río Chagre desde S. Francisco de Cruces, hasta el Pueblo y Castillo, de S. Lorenzo de Chagre y parajes mas Fuertes de su Corriente; Delineado en de.....</p>	1755	D. Jorge Juan.....	5	30
132	Chagre... Fuerte.....	<p>Demuestra este Plano, el Fuerte de Chagre, formado el año de 1763. con perfiles Elevacion, y perspectiva; Delineado en Panamá en 10. de noviembre se.....</p>	1764	D. Manuel Hernandez.	7	82
133	Chagres... Río y Lugar.....	<p>Demuestra este Plano, la situacion, y perfiles del Lugar de Chagres, sobre la parte del norte, a la entrada, del Río del mismo nombre, y proyecto de Fortificacion, en su terreno, para impedir la comunicacion por el a la Ciudad de Panamá, esta Delineado en Portobelo, en 29. de Agosto se.....</p>	1761	D. Manuel Hernandez	3	81
134	Chile... Reyno.....	<p>Demuestrā estōs Diez Planes, numerados</p>				

Nombres. Demostraciones

C. 3

años. Ingenieros Tom. num.

por su orden, el Reyno de Chile, dividido  
 por Provincias, Ciudades, Villas, y Lugares,  
 Obispados, Parroquias, Presidios, Missio-  
 nes, Pueblos de Indios, Tolderias de Bar-  
 baros, haciendas de Religiosos, y Particu-  
 lares, Aloxamiento en despoblados, Cami-  
 nos, Surgideros, Arcifes, Bajos, y Distancias,  
 de unos Pueblos, y Sitios a otros. esta  
 Dedicado al Rey Nuestro Señor, por D.

Manuel de Amat, Virrey y Capitan, General del Reyno de Lima. Delineado

de Orden de S. Excelencia, en de..... // Poncho Chilieno. 3. 1.º 19

135

Chile..... Reyno..... Demuestra este Plano, o Mapa Geographico el Reyno de Chile, en General

Delineado en de..... // Por..... 3. 11.

136

Chiloe..... Isla..... Demuestra este Plano, una Descripción Geoydrographica, de la Isla de Chiloe Archipiélago de Gueytecas, y Costa de tres montes, Reconocido Exactamente de Orden del Excmo S.º Conde de Superi

Nombres.	Demostrac <sup>s</sup>	C.	años.	Ingeniero	Tom <sup>s</sup>	núm.
		da Virrey y Capitan General, del Perú				
		Delineado en de.....	1752	Por.....	2..	98.
137	Chiloe... Isla.....	Demuestra este Plano, una Descripción Geographica, de la Isla de Chiloe, y del Archipelago, de las Puytecas, que comprehende, desde la Bahía de S. Juan, hasta la Cordillera, de los tablexos; Remitido por el Virrey del Perú, en 20. de Diciembre de.....	1750	Por.....	3..	92..
138	Chiquitos Ciudad de la Platta.....	Demuestra este Plano, el Mapa de las Misiones de la Compañia de Jesus, en el territorio de moxos, y Chiquitos, en el Gobierno, y Commandancia General, de S. <sup>ta</sup> Cruz de la Sierra, demarcando en el el terreno de S. Mag. <sup>o</sup> C. que ocupan los Portugueses, segun las mas exactas noticias, adquiridas por los Oficiales que sirvieron, en la Expedición de Moxos, Remitido por el Presidente, D. Juan de Pestaña en carta de 6. de Marzo de.....	1764	D. Antonio Villaguala	3..	93..

Nombres.. Demostr<sup>s</sup> C. años Ingeniero Tom<sup>o</sup> num<sup>o</sup>

139

SChristoval Fuerte, y proyecto..

Demuestra, este Plano, un proyecto para ocupar, con un Fuerte, la Montaña O Castro, que Domina el Puerto de S. Francisco de Assis, de la Guayana; Delineado en 19, de Marzo de .....

1768. Por..... 5. 124.

140

Chucunague Rio. y Casa.....

Demuestra este Plano, el Perfil de la Casa Fuerte, que se devia de construir sobre el Rio Chucunague, en el frente donde se le Incorpora, el Rio Labiza, para Contencion de los Indios Rebeldes; Delineado, en de .....

1768. Por..... 7. 80.

141

Colonia Rio, grande..

Demuestra este Plano, o Mapa 7<sup>o</sup> el Rio Grande, y sus contornos, que comprende desde Castillos Grandes, con todos los Fuertes en él en particular que tienen Construydos los Portugueses, siendo este País usurpado por ellos, a la Corona de España, por ver el Citado Rio, la linea divisora, de Ambas Coronas; con una Relacion del Gravissimo perjuicio

142

Colonia...

Río de la  
Platta.....

Demuestra este Plano, el Frente de la Colo-

nia del Río de la Platta, sus contornos y

media legua, de circunferencia, ataques,

y Batteringas, que se empezaron a Abrir, el

día 16. de Noviembre de 1735. situación

donde estaban acampadas, las tropas Espa-

ñolas, y Indias tapes, al mando del Bri-

gadier D. Miguel de Salcedo, Gobernador

y Capitan General, de la Provincia de

Buenos Ayres, y del dho Río, Bloques,

que de su Orden se Puso a la Plaza en el

día 20. de Abril de 1736. para lograr su

Vindicion por ambos Delineado, en de..... Petruca..... 3..... 15..

143

Colonia...

Río de la  
Platta.....

Demuestra, este Plano, el de la Colonia

situada en el Río de la Platta, con su Perfil

y Elevacion, Remitido de Montevideo, por

el Ingeniero Cardoso en 22 de Marzo... 1734. D. Diego Can... 5..... 26..

144

Colonia...  
del Sacramen...

Plaza.....

Demuestra este Plano, la Plaza de la Colo-

Nombres

Demostrac<sup>s</sup>

C. 3

años.

Ingenieros

Tam<sup>s</sup>num<sup>s</sup>

que causan, con la posesion, de estos texae

nos; Delineado en de..... Por..... 1..... 79..

Nombres... Demostrá.

C. 3

años Ingeniero Tomo núm.

nia del Sacramento Reductos, construydos por los Portugueses, en el Rio grande, Fuerte de S. Miguel, muralla y contraescarpa, en la que se hallaban montados 14. Cañones de pequeño calibre, y 60. hombres de Guarnicion: Este Fuerte se construyó despues de la tregua contra toda Ley, asimismo demuestra la poblacion de Portugueses, Cortadura y Ciudadela con 15. Cañones montados, y 300. hombres, de Guarnicion entre Cavalleria, y Infanteria, y parage por donde communmente Enbarcan todos los Ganados para el Brasil, Delineado, en de..... Por..... 38.

145

Colonia del Rio de Sacramento... la plata.

Demuestra este Plano, la Colonia del Sacramento situada en la margen Septentrional del Rio de la Platta, asimismo, sus Baluartes, Fuertes, quarteles, Parque, Muelle, Batterias, para el Puerto

Nombres. Demostr<sup>s</sup> C. 3 años. Ingeniero Tom<sup>s</sup> num<sup>s</sup>

y Principales Edificios, de que se compone, Delineado, en de ..... Por ..... 7 30.

146

Colonia del Sacramento Plaza

Demuestra este Plano, la situacion de la Colonia del Sacramento, e Islas de S. Gabriel, Hornos, y Sondeo ..... Por ..... 7 31.

147

Colonia del Sacramento Plaza

Demuestra, este Plano los Perfiles, de la Plaza, de la Colonia del Sacramento y partes mas Principales de ella, y la en que se abrio Brecha, y la Isla de S. Gabriel; Delineado de orden del Capitan de Navio, Don Nicolas Piraldin Commandante de Esquadra, del Rio de la Platta, en de ..... Por ..... 7 32.

148

Colonia de Santander Mapa Gen<sup>l</sup>

Demuestra este Plano, on Mapa General de la nueva Colonia de Santander con distincion de sus Ciudades, Villas, y Lugares, Vida, direccion, y Costumbres, de sus Indios, Gobernadores, de ellas, Sueldos que gozan, Soldados, Castillos fuertes; Doctrinas, Misiones, Religiosos,

Nombres	Demuestra	C. 3	años	Ingeniero	Tom	num
		<p>Vecindarios, numero de Personas, sus frutos, y cosechas con distincion de Clases y Pueblos, para mayor Claridad, Levantado de Orden del Excmo S.<sup>or</sup> Marq.<sup>s</sup> de las Amarillas, Virrey y Capitan G.<sup>o</sup> de la nueva España en Mexico. a 1.<sup>o</sup> de Febrero &amp;c</p>	1758.	D. Agustín Lopez de la Cámara alta	1.	44.
149	Concepcio Obispado.	<p>Demuestra, este Plano, una Descripcion del Obispado de la Concepcion, y derrotero de la visita, que hizo, el Presidente D. Joseph Manso, de Velasco, y Comprehende todos sus Rios; Delineado en &amp;c</p>	11.	Por	7.	65.
150	Concepcion Obispado.	<p>Demuestra, este Plano, una Descripcion del Obispado, de la Concepcion, y derrotero, General de la visita, que hizo el S.<sup>or</sup> Presidente, D. Joseph Manso, de Velasco; es lo mismo, que el antecedente con alguna diferencia; Delineado en &amp;c</p>	11.	Por	7.	101.



Nombres...	Demostraciones	C.	años	Ingeniero	Tom. num.
151	Consulado de Cadiz...	Casa... de Consulado...	<p><i>Demuestra, este Plano, unos diseños, de una Planta, Alzado, y parte Interior; considerada, por la longitud, y por el centro de la Fabrica, de Casa de Consulado, de Indias, en esta Nobilissima Ciudad de Cadiz, Delineado en de .....</i></p>	Per	A. 137.
152	Corral...	Castillo, y proyecto	<p><i>Demuestra este Plano, el Castillo del Corral, segun el nuevo proyecto; Delineado en 31, de Dizebre de .....</i></p>	1765	D. Juan Parlan... A. 145.
153	Corral...	Castillo, y proyecto.....	<p><i>Demuestra, este Plano, otro proyecto, para dicho Castillo, en lugar del de D. Juan Parlan; por D. Juan Cermeno, Delineado, en 31, de Diciembre de .....</i></p>	1767	D. Juan Cermeno... A. 146.
154	Corral...	Castillo, y proyecto.....	<p><i>Demuestra este Plano, los Perfiles de los Proyectos antecedentes .....</i></p>	Per	A. 147.
155	Corral...	Castillo.	<p><i>Demuestra, este Plano, el modo segun se halla actualmente el Castillo, del Corral; Delineado, en 31, de Diciembre de .....</i></p>	1765	D. Juan Parlan... A. 148.
156	S. Cruz...	Casas de Contratacion	<p><i>Demuestra estos Planos, el Cuarto bajo</i></p>		

Nombres	Demostr <sup>na</sup>	C.	años	Ingeniero	Tom <sup>s</sup>	num <sup>s</sup>
		principal, y Segundo, de las casas de contratacion, y Consulado, en el centro del Baluarte de S. <sup>ta</sup> Cruz, Delineado, en de.....		Por.....	1	138.
157	S. Cruz... Casas de Contratacion	Demuestra este Plano, los Perfiles de los Planos antecedentes.....		Por.....	1	139.
158	S. Cruz... Baluarte proyectado.....	Demuestra este Plano, el Baluarte proyectado en la plattform, de S. <sup>ta</sup> Cruz, en que se ve, la situacion, de la Casa de Contratacion, y Consulado, con los Almacenes correspondientes, Delineado en de.....		Por.....	1	140.
159	S. Cruz... Baluarte proyectado.....	Demuestra este Plano, los dos Baluartes proyectados, en las plataformas de S. Antonio, y S. <sup>ta</sup> Cruz, en los quales, se ve el primero, la situacion de la Casa de Aduana, y en el segundo, la de contratacion, y Lonja con los Almacenes, que ha esta le corresponden Delineado; en de.....	1766	D. Francisco M. <sup>a</sup> Caeli.....	5	123.

Nombres... Demostr<sup>as</sup> años Ingeniero Tom<sup>o</sup> num<sup>o</sup>

160

S. Cruz... Obispado. Demuestra este Plano, el Mapa del Obispado, de santa Cruz de la Sierra, en el Reyno del Perù, dividido segun lo dilatado, de sus principales partes, con puesto con las mas exactas observacion y anadielos los ultimos descubrimientos de caminos, desde la Villa de Cochobamba para Moxos. Delineado en de.....

D. Antonio Monasterio de orua..... 7... 26..

161

Cuba... Puerto... Demuestra, este Plano, Hidrographico la boca del Puerto de Santiago de Cuba, Castillo del Morro, Batteringas de la Estrecha, y S.<sup>ta</sup> Cathalina, cayo de Esmit, la socapa, Canal fondo, y los proyectos de las Obras, que se necesitan construir, para la maior Seguridad de este Puerto, Delineado en de.....

D. Antonio Arredondo..... 5... 11..

162

Cuba... Ciudad... Demuestra este Plano, la Ciudad de Santiago de Cuba, su Puerto, fortificacion, y demas pertenecientes en Ella. Delimitado, por el Gobernador Don.

Nombres... Demuestra

C.

años... Ingeniero Tom. num.

Francisco Cagigal, en carta de 15. de

Septiembre de

1740.

D. Francis  
del Anglo.

1.

54.

163  
Cuba.....

Inscripción

Demuestra este Plano, una Inscrip

ción Geographica, que comprehende

parte de la Costa del norte de la Isla

de Santiago de Cuba desde el Puerto de

las nuevitias, hasta el de Matanzas, con

el Canal viejo, con todas sus Islas,

cayos, Arceifes, Placeres, y Canales, que

de orden del Conde, de Macurries

Intendente General de Marina, y

Maestro Principal de ella, en la Hava

na, fue a reconocer sus Montes, y

levantar su Plano, D.<sup>o</sup> Francisco

Maria Coeli, en el mes de Mayo, de

1765. Remitido por el citado Conde

en 25. de Noviembre de dho año.....

1765.

D. Francis  
M.<sup>a</sup> Coeli....

1.

82.

164  
Cuba.....

Ciudad..

Demuestra este Plano, la Ciudad

de Cuba, sus contornos, y partes mas

principales; Delineado en de.....

1764

D. Antonio  
Arredondo..

3.

13.

C.

Nombres. Demostrá años Ingeniero Tom. núm

165

Cuba.....Castillo.....*Demuestra este Plano, la Planta del Castillo de S. Francisco situado en las inmediaciones de la ciudad de Cuba; Delineado en ella en se.....Arredondo 3. 14.*

166

Cuba.....Ciudad.....*Demuestra este Plano, la Ciudad de Santiago de Cuba, su Puerto, y Fortificación; Remitido por su Gobernador D. Francisco Cagigal, en 13, de Septiembre de.....1740 D. Fran.º del Anglo. 3. 15.*

167

Cuba.....Castillo del Morro.....*Demuestra este Plano, la entrada del Puerto, y Castillo del Morro, de la Ciudad de Santiago de Cuba, sus fortalezas, y nuevas Obras provisionales ejecutadas para la mas Vigurosa defensa está delineado, en dicha Ciudad en de.....1741 Pa. 3. 16.*

168

Cuba.....Costa.....*Demuestra, este Plano, la Costa de Cuba, en la que se comprehenden, el puesto de Aguadores, situado una Legua, à Varlovento del Puerto, de la*

Nombres.	Demostrá.	C.	Años.	Ingeniero	Tom.	núm.
		<p>Ciudad el Puerto de Jaragua, grande, y Chico, con debida separacion, cada uno Situado á 6 Leguas de la Ciudad la entrada del Puerto de Cabañas, situado una legua á sotavento del Puerto principal, Levantado en de...</p>	1741	Por	3	17
169 Cuba	Puerto	<p>Demuestra este Plano, la entrada del Puerto de Santiago de Cuba, Castillo del Morro, Remitido por su Gobernador D. Francisco Cagigal en</p>	1740	D. Francis del Anglo	3	18
170 Cuba	Baterias proyecto	<p>Demuestra este Plano, quatro proyectos, que se hicieron para reparar, y Fortificar otras tantas Baterias q. sirvieron de defensa, á la Ciudad de Cuba, y son primero, segundo, y tercero, Guaycabon, y fuerte de las Cabañas con una Dclacion individual, de las obras, de que devian costar, cada fuerte, y Cantidad á que</p>				

C.

Nombres... Demostr<sup>as</sup> años Ingenier<sup>s</sup> Tom<sup>o</sup> núm<sup>o</sup>

ascendería, su Construcción, dispuesto por orden, de D. Lorenzo Madariaga en Santiago de Cuba, en de.....

D. Baltasar de Priego... 3... 119.

1771 Cuba... Costa... Demuestra este Plano, la Costa Septentrional de la Isla de Cuba, desde el Puerto de la Habana, hasta la Bahía honda en 3. de Abril de.....

D. Miguel de Leon... 3... 127.

1772 Cuba... Puerto de Cabañas... Demuestra este Plano el Puerto de Cabañas situado en la costa Septentrional de la Isla de Cuba, por la latitud de 23 grados y 2 minutos, Delineado en 3. de Abril de 1767.....

1767 D. Miguel de Leon... 3... 129.

1773 Cuba... Armam<sup>to</sup> Demuestra, este Plano, un estado General del Armamento, que tenían en 16. de Marzo de 1759. la Plaza de Santiago de Cuba, y su Castillo el del Morro, y sus adherentes, los puestos de Cabañas, Aguadores, Jaragua, y Turaguarito, la Ciudad, de Baracoa; con los demas pertrechos que constan de sus...

Nombres.	Demostr <sup>s</sup>	C.	años.	Ingenier <sup>s</sup>	Tom <sup>s</sup>	num <sup>s</sup> .				
		<p>Inventarios con especificacion, de malo, bueno, y mediano, dispuesto se orden de D. Lorenzo Madariaga Gobernador, de dha Ciudad.....</p>	11	Por.....	5	10				
174	Cuba.....	Ciudad de Olgien.....	<p>Demuestra este Plano, la Ciudad de S. Isidro de Olgien, su Dehesa, y Egido y parte de la Isla de Cuba, y sus puertos; Delineado de Orden del Mariscal D. Alonso, de Arcos, y Moreno, en de.....</p>				11	D. Baltasar de Priego.....	5	11
175	Cuba.....	Puesto de Jaragua.....	<p>Demuestra este Plano, el Puesto de Jaragua distante cinco leguas, al Este, de la Ciudad de Santiago de Cuba, situado en Terreno, que se Eleva seis varas del Plano de la Mar, nuevo fuerte de Cal y canto, Cuarteles de Almacenamiento para Oficiales, y tropa, Almacen figura y situacion del Fuerte que havia de sapa, y tierra, camino terreno anegadizo, boca del Rio y Playa Rematado por, D. Lorenzo Madariaga en 11 de</p>				1759	Por.....	5	12
		Julio de.....								



C.

años. Ingeniera Tomo num

176

Cuba..... Castillo del Morro..... Demuestra este Plano un proyecto para fortificar el Puerto del Castillo del morro de Santiago de Cuba, las Bnauas de Agua, del Puerto y Fuertes, de la Estrella, y Socapa, con las Batteredas, que tiene para su defensa Relacion, y nuevo proyecto, de las obras que necessita; delineado de Orden de D. Alexandro Oreyllt en de.....

1763 D. Beltran Beaumont 5 13.

177

Cuba..... Puesto de Aguadores..... Demuestra este Plano; el Puesto y Puerto de Aguadores, situado a 2 leguas de la Ciudad de Santiago de Cuba, con todos los Fuertes, y demas obras necesarias para su defensa; Delineado en de.....

D. Antonio Arredondo 5 14.

178

Cuba..... Ciudad y Puerto..... Demuestra, este Plano, la Planta Hidrographica, de la Ciudad, y puerto de Santiago de Cuba, y demas cosas adherentes, Delineado en de.....

D. Antonio Arredondo 5 15.

179

Cuba..... Castillo..... Demuestra este Plano, la Planta y perspectiva del Castillo de S. Francisco

Numeros. Demuestra.

C.

años. Ingenieros Tom. num.

situado en la Ciudad de Cuba, Delineación, y estado en que le puso el Coronel D. Pedro Ignacio Ximenez Gobernador de el; Delineado en de.....

180

Cuba..... Castillo.

Demuestra la Planta interior, y Exterior del Castillo de S. Francisco de la Ciudad de Cuba, Delineado en 9. de Diciembre de.....

1734

Por.....

5. 17.

181

Cuba..... Bahía.

Demuestra este Plano, la Bahía de Santiago de Cuba, situada en 20. grados, de Latitud al Norte, y 299. y 30 minutos de Longitud segun el Meridiano de Tenerife, sacado del Expediente, actuado en el año, de 1735, sobre Poblacion de la Bahía de Nipe, Delineado, en de.....

1735

Por.....

5. 27.

182

Cuba..... Castillo.

Demuestra este Plano General el Castillo de S.<sup>n</sup> Francisco de Cuba Delineado, en 9. de Diciembre de.....

1734

Por.....

5. 29.

183

Cuba..... Puerto de las nueces.

Demuestra este Plano, el Puerto,

Nombres Demostr<sup>s</sup>

C.

años Ingenier<sup>o</sup> Tom<sup>o</sup> min<sup>o</sup>

de las nuevitas, situado en la costa del norte de la Isla de Santiago de Cuba en el Canal bieso, en latitud de 21. grados y 12 minutos, y de la longitud 227. grados 7. minutos segun el meridiano de Tenerife; que de orden de D. Lorenzo de Montalvo, Intendente General de Marina, y Maestro principal de ella, en la Habana fue a reconocer sus Montes, y levantar su Plano, D. Francisco Maria Celi primer Piloto de la R.<sup>a</sup> Armada Esecutado, en el mes de Agosto de 1765.

Remitido por el Conde Macuries en 29 de Noviembre de.....

1765 D. Francisco 5... 152.  
M.<sup>o</sup> Celi...

184 Cuba Castillo

Demuestra este Plano, el Castillo de la Ciudad de Santiago de Cuba con una Relacion Circunstaciada de la falta que havia de repararle por la mala Situacion, en que estaba

	Nombres.	Demuestra	C.	años.	Ingeniero	Tom. <sup>s</sup>	num. <sup>s</sup>
			construydo fuera de todas las Reglas, militares; Delineado en d <sup>ha</sup> Ciudad en de .....	1742.	D. Francisco del Anglo.	7	8
185	Cuba	Castillo proyecto	Demuestra este Plano, una planta proyectada para la Construcción, de un Castillo en la Ciudad de Santia- go de Cuba, compuesto de Almace- nes de Viveros, municiones, y Pelre- chos, Algive Cuerpo de guardia Atoxamiento, Puente, y Salida del Castillo, con sus Rampas; Delineado en de .....	//	D. Antonio Arredondo.	7	9
186	Cuba	Costa	Demuestra, este Plano, la Costa de Varlovento, y Sotavento del P. <sup>to</sup> de Santiago de Cuba, desde el Rio, y punta de Guaycabon, hasta el Cuero. Delineado en de .....	//	D. Antonio Arredondo.	7	10
187	Cuba	Atalayas	Demuestra este Plano, unos perfis- les del Proyecto de las Atalayas, que se necesitavan contruir, en los parage				

Nombres	Demostraciones	C.	años	Ingeniero	Tomos	n.º
		<p>assignados en las Costas; Delineado  en de.....</p>		D. Antonio Abredondo	7	14
188 Cuba	Puerto de Jaraguas.	<p>Demuestra este Plano, el puesto de  Jaraguas desde la punta de tierra  intransitable, hasta la llera de mus-  caras, considerada innaccesible, y  Comprende la trinchera superior  sobre el Roque, y una parte de tierra</p>				
		<p>Delineado en de.....</p>		Por	7	15
189 Cuba	Puerto de Baracoa.	<p>Demuestra este Plano, la situacion  de la Ciudad, Puerto, y Playa, de  Baracoa en la Costa septentrional  de la Isla de Cuba, entre las pun-  tas de majana, y Camellos, à Uar-  lovento de la Playa, y Sotavento del  Puerto, entre las quales está el Río  de Miel, que dá nombre, à su  Playa, muy ancho, y profundo, Bat-  teria de Majana, punta de San  Esteban, fin de la Playa, de miel</p>				

Nombres Demuestra

C.

años. Ingeniero Tam. num.

la Ciudad de nuestra Señora de  
la Assumpcion, sus abitaciones son  
Chozas con poco asseo, Plano del  
Seberuco Cerro de Altamira, que  
le domina, y Roca nombrada el  
Buen, Delineado, en 27. de Octu  
bre de .†

1752. D. Joseph 7. 22.  
tantete

190

Cuba Puerto de Nipe

Demuestra este Plano la situacion  
del Puerto o Bahia de Nipe en la  
Jurisdiccion de la ciudad de Cuba  
Comprehende los Puertos de Cavonico  
tanamo de vanes, y los Rios de  
Puerto Rico, de tacayo de Malloari  
de seron de Nipe, Esteao, Caxima  
io, del Tucaro, de Tivisas, la punta  
de Mulos, y las Sierras del Cristal  
con alguna parte del Recinto de  
tierra; en de

// D. Zidro 7. 23.  
Limonta

191

Cuba Ciudad

Demuestra este Plano la Fortifica  
cion de la Ciudad de Cuba Nmi

192

Nombres.	Demostración.	C.	años	Ingenier.	Tom.	núm.
		<p>tido por el Governador, D. Francisco Ca-</p> <p>gigal, en 14 de Febrero de.....</p>	1740	D. Fran. <sup>co</sup> del Anglo	7.	26.
Cuba.....	Hospital.	<p>Demuestra este Plano, la Planta</p> <p>Elevación, y vista Occidental, del Hospi-</p> <p>tal de San Juan de Dios, que se proyectó</p> <p>Construyr en la Ciudad de Santiago</p> <p>de Cuba como tambien, otra planta</p> <p>Subterránea para Officios de Cocina,</p> <p>y sus sirvientes, para unciones, y pri-</p> <p>sion Remitido por el Governador D.<sup>no</sup></p> <p>Francisco Cagigal, en 14. de Febrero.</p> <p>del año de.....</p>	1743	Por.....	7.	27.
Cuba.....	Almacen	<p>Demuestra, este Plano un Calculo.</p> <p>Esteriométrico del Almacen que se fabri-</p> <p>ca, en el Castillo del Morro de la</p> <p>Ciudad de la Habana en el año de</p> <p>1751 y importo su correccion 157,2680.</p> <p>R.<sup>os</sup> y 16. más fue fabricada por dis-</p> <p>posicion de D. Alonso de Arcos, Go-</p> <p>bernador de la Isla de Cuba. De-</p>				

193

Nombres.	Demost <sup>ra</sup>	C.	años.	Ingeniero	Tom <sup>o</sup>	num <sup>o</sup>
		lineado por el Cathedratico, de Ma- themáticas de la Havana en de.....		D. Baltasar Diaz de Priego	7	30
194	Cuba..... Castillo del Morro.	Demuestra este Plano, un proyec- to para aumentar los Fuegos del Castillo del Morro, de Cuba por la parte de la Bahía, construir Edificios, à prueba de bomba, y libertar la Bateria grande de la plataforma de la dominacion de la socapa, Delineado en 20. de Octubre de.....	1766.	D. Juan Cer- meño.....	8	64
195	Cuba..... Castillo del Morro.	Demuestra este Plano, otro pro- yecto, para el mismo Castillo del morro en 26. de Mayo de.....	1767.	D. Agustin Cramen.....	8	65
196	Cuba..... Castillo del morro.	Demuestra este Plano, los perfis- les del Primer proyecto, numero. 64 que hizo. D. Juan Zermeno. Delin- eado en 26 de Mayo de.....	1766.	D. Juan Cermeno..	8	66
197	Cumana. Ciudad	Demuestra este Plano la Ciudad de Cumana, en la nueva Andalucia				



Nombres	Demostraciones	C.	años.	Ingenieros	Tomos	números
		su situación, vista, y Altura de los montes, del Reducto de S. <sup>ta</sup> Antonio, y S. María, y Río de Matanzas.				
		Delineado en el		Por		1. <sup>o</sup> 47.
198	Cumaná Ciudad.	Demuestra este Plano, la Ciudad de Cumaná, y su Fuerte, de S. <sup>ta</sup> Cathalina, de la Marina, y puerto atrincheramientos, y Baterías, mandadas executar, por D. Gregorio, Espinosa, de los Monteros, Brigadier de los Reales Exercitos, Gobernador, y Capitan General, de aquellas provincias para defensa, del Combate que dieron los Ingleses en aquel Lugar el día 10. de Octubre de 1741.				
		Delineado de orden de dicho Señor Gobernador, por el Alferrez de Infanteria,		D. Gaspar Salbatierra		3. <sup>o</sup> 16.
199	Cumaná Puerto.	Demuestra este Plano, el Puerto construido sobre el Río Manzanares.				

Nombres Demostr<sup>s</sup>

C.

años... Ingenieros Tom<sup>o</sup> num<sup>o</sup>.

de la Ciudad de Cumaná, por el Coronel D<sup>o</sup> Pedro Joseph, de Vrrutia, Gobernador, y Capitan General de dicha Provincia; Delineado en de

D. Joseph... 7... 21...  
Vrrutia...

200

Ceno Me  
xicano...

Demuestra esta carta Reducida del oceano occidental, y Ceno Mexicano para demostrar, las navegaciones q<sup>ue</sup> hizo la Flota del Rey nro S<sup>o</sup> al mando del Marq<sup>u</sup>e de Cavatillij, desde el P<sup>to</sup> de Vera-Cruz al de la Havana y de este al de Cadix en el año de

Por... 8... 72

201

Carta. Costa  
y Rio de  
S<sup>o</sup> Pedro.

Demuestra la costa del Rio de la Plata, y de la mar hasta la Isla de S<sup>ta</sup> Cathalina donde se ve el camino q<sup>ue</sup> el Ex<sup>to</sup> de S. M. Conducido por el Ex<sup>mo</sup> Sr. Pedro Leballos the G<sup>o</sup> de los R<sup>os</sup> Ex<sup>tos</sup>, y Gobernador de esta Provincia hizo desde la Colonia del Sacramento hasta Maldonado y de

Nombres.

Demost<sup>ra</sup>

C.

años

Ingenieros

Tom<sup>o</sup>

num<sup>o</sup>

halli hasta la angostura del Chuy  
donde los Portugueses cuyo num<sup>o</sup>  
era muy superior al nuestras, la  
noche del día 18 de abril de este  
presente año de 1763 se rindieron  
a Discrecion a las armas de S. M<sup>aj</sup>  
entregando con toda la artilleria -  
armas, y mun<sup>ny</sup> y pertrechos de qu<sup>e</sup>  
tenian la fortaleza llamada d<sup>a</sup>  
Theresa, q<sup>e</sup> havian const<sup>do</sup> en el paso  
mas estrecho sobre una Eminencia q<sup>e</sup>  
domina a todas partes con una  
trincheras, y foso cuyos extremos y  
fosos miraban p<sup>r</sup> un lado en la mar  
y por otro en un grande lago asi mis  
mo se demuestra la situacion del  
Castillo de S. M<sup>aj</sup> q<sup>e</sup> dos dias despues  
se rindio a discrecion, como tambien  
todo el Pais de las demas Conquistas  
hechas hasta la Ciudad del Rio  
grande de S. Pedro donde el dia 24  
de Abril se tomaron treinta can<sup>o</sup>

Nombres. Demostrá.

C.

años. Ingeniero. Tom. num.

de moxer. y una crecida cantidad de  
 muni. y portuechos de gra da de este  
 P<sup>to</sup> y sus Riberas a una y otra vanda  
 de este Caudaloso Rio. con todos los  
 Lagos Rios, montañas, y demas cosas  
 notables desde el origen del Rio. Vuu-  
 quay hasta su desaguoe en el de  
 la Platta, una parte del parana  
 y el curso del Rio negro de.ª hecha  
 por el Año. D.<sup>o</sup> Juan Bartolome

Howel, en 24. Ag. de 1763. Detineado 1763.

202

Chillan.

Misionery

Plano de las Misiones tocantes al  
 Colegio de Chillan sin autor en se

Por J<sup>n</sup> 4- 178  
 Luis de  
 Suxville

203

Cadiz.

Proyecto  
 para el  
 frente...

Demuestra este Plano el frente de  
 Cadiz por la parte de la Bahia con el Proyecto  
 de un nuevo Recinto delante de los Baluartes  
 de S.<sup>o</sup> Ant.<sup>o</sup> y S.<sup>o</sup> Phpe para colocar en este sitio  
 Casas de Contratacion, Consulado, Aduana,  
 y Almacenes, para todo lo Corres<sup>ta</sup> y Ind.  
 y demas Comercio de.ª mejorado al de el.º  
 Sala sin aum. terreno. Cadiz y Febrero a  
 13. de 1761 por D.<sup>o</sup> Silvestre Abarca

Por..... 2 160

1761. D.<sup>o</sup> Silvestre 6 48  
 Abarca

Nombres. Demostrá.

D.

años. Ingeniero Tom. plan.

204

Dariel. Seno.

Demuestra este Plano, el Seno de Dariel, desde la punta de S. Blas hasta el Arceife, que Forman los Escoceses su Colonia con nombre de Cálidonia, en de .....

Por. 7 79

205

P.<sup>o</sup> Deseado Puerto.

Demuestra este Plano, la situación del Puerto Deseado, de Buenos Ayres su Sondeo, Islas de la Princesa, de los Patos, de los Leones, blanca, de las Pinguanas, de los Pajaros, de las Peñas, de Olivares, de el Rey, de Lobos, de Roldan, y Peña en forma de Horqueta, Delineado en Buenos Ayres, en de .....

1726 El Padre Quiroga. 3 19.

206

P.<sup>o</sup> Deseado Puerto.

Demuestra este Plano, una descripción, del Puerto Deseado, nuevamente levantado, corregido, y Enmendado, por el Teniente de Fragata y Comandante, de las dos Embarcaciones, de la Expedición, a las,

Nombres	Demostraciones	D.	años	Ingenieros	Tom.	rum.
207	Deseado	Puerto	<p>tierras del Fuego. D. Manuel de Pando, Delineado en Se...</p> <p>Demuestra este Plano el Puerto Deseado è Islas Inmediatas, y Brazas de Agua que tiene, Delineado en el año de</p>	1769	Por Alejo Berlinguero	A. 168
208	S. Domingo	Cuartel	<p>Demuestra este Plano, el Cuartel mandado proyectar en la Plaza de S. Domingo, de la Isla Española, para la mayor Comodidad, de la Tropa de Infantería, y Cavallería, con todas las Abitaciones Correspondientes; Delineado, en el año de</p>	1746	D. Diego de Andia y varela	5. 24
209	S. Domingo	Ciudad	<p>Demuestra este Plano, la Ciudad de S. Domingo, Capital de la Isla Española, y algunos proyectos. Delineado en de</p>	1760	D. Benito de Lelisle	1. 62
				11	D. Felix Prospero	1. 77

Nombres...	Demostrac <sup>no</sup> ma	D.	años.	Ingeniero	Tom <sup>s</sup>	num <sup>s</sup>				
210	S. Domingo	Rio, osso ma	<p><i>Demuestra este Plano, la Boca, y Puerto del Rio, Osroma, sus sondeo, manifestado en Palmas, de la vara de Burgos, y el Proyecto para una Bateria, abarveta, en la torrecilla capaz de mantener 12. Cañones y de embarasar, el que se guarezcan a la buelta de ella Bombardas q<sup>e</sup> intenten hechar bombas, a la Ciudad, y de que se introduzcan, Navios, ni otras Embarcaciones, dentro del Rio, esta Delineado en Santo Domingo, en 13. de Diciembre de</i></p>				1757.	D. Lorenzo de Cordoba.	3.	68.
211	S. Domingo	Plaza	<p><i>Demuestra este Plano, la Plaza de la Ciudad de S.<sup>to</sup> Domingo, Cap<sup>l</sup> de la Isla de Espanola, situada en la desembocadura del Rio osroma y en la parte del sur de dicha Isla, con los proyectos para el Resguardo de dicha Plaza, Delineado</i></p>							

Nombres	Demostr <sup>s</sup>	D.	años.	Ingeniero	Tom <sup>s</sup>	num <sup>s</sup> .	
212	S. Domingo	Cuartel proyecto.	<p>en dicha Ciudad, en 12. de Enero.....</p> <p><i>Demuestra este Plano, un proyecto de Cuartel para mill hombres de Infanteria, que devia Construirse, dentro del recinto de la Fuerza, de la Ciudad de S.<sup>to</sup> Domingo, Cap<sup>l</sup> de la Isla Española, Delineado en d<sup>ha</sup> Ciudad en 18. de Junio de</i></p>	1737.	D. Fernando de Pineda.	3.	85.
213	S. Domingo	Cuartel	<p><i>Demuestran, estos tres Planes, la Distribucion, Elevacion, y perfiles de dicho Cuartel proyectado, en la Ciudad de S.<sup>to</sup> Domingo, en 18. de Junio de</i></p>	1757.	D. Lorenzo de Cordoba.	5.	6.
214	S. Domingo	Puerto y Ciudad.	<p><i>Demuestra este Plano, el Puerto, de Plata, y Ciudad demolida de Castillo, Puerto, y Ciudad de Santiago, Delimitado por el Arzobispo de S. Domingo en Bo. de Enero</i></p>	1757.	D. Lorenzo de Cordoba.	5.	7.8.9.
215	S. Domingo	R. <sup>ta</sup> Fuerza	<p><i>Demuestra este Plano la R.<sup>ta</sup> Fuerza de S.<sup>to</sup> Domingo en el que van incluidos los</i></p>	1734	Por.....	7.	82.



Nombres	Demostraciones	D.	años	Ingeniero	Tom.	núm.
		<p>proyecto del aumento del Cuartel para el Alojamiento de nueve Compañías Existentes Salera para 130 Presidarios la Compañía de Artillería, y Modificación de tres Almacenes q. se hallan arruinados Remitido</p>	1773	An. Albarca Barba.	6	28
216	S. Domingo Plaza y Proyecto	<p>Demuestra este Plano la Plaza de S. Domingo, y su Fuerte Projectado p. su Custodia con sus Perfiles en 3 Planos</p>	1772	Dho Alvarca	6	26
217	S. Domingo Isla	<p>Demuestra este Plano la Isla de S. Domingo sobre demarcacion de limites en 24 de Febr</p>	1773	D. Joseph Solano.	6.	25
218	S. Domingo Isla y otro.	<p>Demuestran varios Planos de la Isla de S. Domingo sobre demarcacion de limites y otros puentes. Remitidos por D. Joseph Solano en 24 de Febr. de 1776. y la Carta n.º 402</p>	1776	D. Jph Solano.		
219	S. Domingo Ciudad	<p>Demuestra, un Plano y Perfil de la Ciudad de S. Domingo hecho por D. Ant. Albarca Barba, remitido con el anteced.º</p>	1776	Barba.		



+

220

Nombres.	Demuestra	E.	años.	Ingeniero	Tomos	mm
----------	-----------	----	-------	-----------	-------	----

Estrecho de Banca...  
Isla de Timor

Demuestra este Plano, una Carta Nautica de los Mares comprendidos entre el Estrecho de banca, y la Isla de Timor, con la descripcion de estas Islas, segun un Plano particular de Ellas; contiene la parte Oriental del Estrecho de Malaca, y algunas enmiendas a la de M.<sup>r</sup> Dappres.

Delineado en de..... Por..... 5. 132.

221

Estrecho de Banca  
Isla de Banca

Demuestra, este Plano, una Carta del Estrecho de Banca, segun las demarcaciones hechas, con el Navio Español nombrado, el buen consejo manifiesta el passage del L<sup>te</sup>, de la Isla de Banca, por una descripcion, de dicho passage, hecha por el Capitan D. Gaspar, vezino de Manila quien lo ha pasado en dos ocasiones tiene la Enmienda de algunos bajos, e Islas, y otros que no trae la

	Nombre	Demuestra	E. N.	años.	Ingeniero	Tom. <sup>o</sup>	num. <sup>o</sup>
222	Estrecho de Magallán	Costa....	Demuestra este Plano, la costa intermedia entre el Río de la Platta y Estrecho de Magallanes, enmendado desde el Cabo de S. <sup>ta</sup> Elena hasta el Río Gallegos, con las Ensenadas, y Bajos, Islas y bancos que hay entre los citados dos Cabos, Delineado en el año de 1766.	1766	Por.....	5.	130.
223	Estrecho de Magallán	Estrecho	Demuestra este Plano, un Mapa Marítimo del Estrecho de Magallanes, segun varios viajes así impresos como manuscritos, especialmente de los de Sarmiento; esta Gravado en de 1769.	1769	D. <sup>o</sup> N. Varela...	5.	26.
224	Estrella	Fuerte...	Demuestra este Plano, la situación planta, y perfiles, del Fuerte de la Estrella, y Battering nueva, y Antigua, que se construyo para		D. Juan de la Cruz	5.	136.

Nombres	Demostrá	E.	años	Ingeniero	Tom.	núm.
		maior seguridad, Delineado en de	1741	Por	7	19
225	Estrella Fuerte	Demuestra este Plano, los perfiles del Plano antecedente	1741	Por	7	20
226	I <sup>a</sup> Española <sup>la</sup> Isla	Demuestra, este Plano parte de la Isla Española, comprendida entre los 17.º 36. min. hasta los 20.º de latitud. y entre los 30.º hasta los 33.º 5. m. de longitud tomado por primer meridiano de la Isla de theneite. Copiado por el original de D.º Fernando de pineda en el año de 1742. y añadidas las observaciones hechas en los últimos 5. años. S.º Domingo en 15. de Nov. de	1770	//	4	176

Nombres	Demografía	E.	años	Ingeniero	Tom nº

Nombres. Demostr<sup>s</sup>

227

S. Fernando de Omoa... del S. Barbara

Demuestra este Plano los circun-  
tos, del Castillo, que se estaba constru-  
yendo en el puerto de S. Fernando  
de Omoa con el nombre de S. Bar-  
bara de Orden de S. Magestad

Delineado en de..... 1753 Por..... 3 67

228

Florida... Provincia

Demuestra este Plano, una des-  
cripcion de la provincia, de la Flori-  
da con la Bahia de Panacola y  
puerto de Apalache, y Puerto de  
la Florida, Delineado en 7. de

Septiembre de..... 1763 Por..... 2 96

229

Florida... Presidio

Demuestra este Plano, la planta  
del Presidio, de S. Agustin de la  
Florida vista interior, y exterior en  
el Estado, en que se hallava en  
21 de Julio de 1763. quando de  
orden de S. Mag.<sup>d</sup> se entrego a In-  
glaterra, en que estan las obras q.  
se construyeron en el año de 1762.

Nombres.	Demostr <sup>as</sup>	F. F.	años.	Ingeniero	Tom.	núm.
		y las demas proyectadas para resguardo de su puerta y frente, Delineado en de.....	1763	D. Pablo Castello	1	59
230	Florida	Presidio Demuestra este Plano, los perfiles del Plano, antecedente por el mismo.....	1763	Castello	1	60
231	Florida	Presidio Demuestra este Plano, unos perfiles de las obras Esecutadas en el dicho Castillo, y de las que faltaban que acabar, con distincion de lo antiguo, y moderno, por el mismo autor en de.....	1763	Castello	1	61
232	Florida	Presidio Demuestra este Plano, el Presidio de San Agustín de la Florida, que poseen en la sason los Inglesses, con las Barras, Rios, terrenos, y Comunicaciones que se demuestran, en él; cuías entradas, fondos, parafes, y sus nombres, son segun Descripción				



Nombres	Demostrá	F.	años	Ingenier	Tom.	núm.
		<i>Delineado, en 3. de Febrero, del</i>				
		<i>año de .....</i>	1769	<i>D. Eligio de la puente</i>	1	83
233	Florida. Provincia	<i>Demuestra este Plano, las Pro-</i>				
		<i>vincias de la Florida, y la Luis-</i>				
		<i>siana, con otras diferentes cosas,</i>				
		<i>Et.c.<sup>a</sup> Delineado en de .....</i>	1768	<i>D. Eligio de la puente</i>	1	86
234	Florida. Presidio	<i>Demuestra este Plano, el Pre-</i>				
		<i>sidio de San Agustín de la Flo-</i>				
		<i>rida, y sus contornos, situado en</i>				
		<i>el Continente de la America</i>				
		<i>del Norte, el que se entregò con</i>				
		<i>todas sus dependencias, à Su Mag</i>				
		<i>Britanica, en veinte y uno de</i>				
		<i>Julio de 1763. por el Artículo</i>				
		<i>diez y nueve de la Paz de Fon-</i>				
		<i>tainnebleau, està Delineado en</i>				
		<i>dicho presidio de San Agustín</i>				
		<i>de la Florida, en de .....</i>		<i>Por</i>	3	69
235	Florida. Costa	<i>Demuestra este Plano, la costa</i>				
		<i>de la Florida, desde el Cabo Caña-</i>				

Nombres.....

Demostracio<sup>s</sup>

F.

años.

Ingenier<sup>s</sup>Tom<sup>o</sup> num<sup>o</sup>

peral salida de la Canal de  
Bahama, hasta la Carolina  
con sus Barras, y Fondos de  
Ellas, y el terreno usurpado por  
los Ingleses; Dio este Mapa  
a la Secretaria, el Sor Don  
Manuel Joseph, de Ayala  
Archivero, de ella; Delineado  
en de..... // Por..... 5 110.

236

Florida.....

Rio de San  
Simon.....

Demuestra este Plano, la  
entrada de Gualquini, Rio  
de S. Simon, situado en 31.  
grados, y 17. minutos, de La-  
titud Septentrional, con su  
Explicacion, dado a la Secre-  
taria, por el citado D. Manuel  
Joseph de Ayala Archivero,  
de ella Delineado en de..... // Por..... 5 111.

237

Florida.....

Plaza.....

Demuestra este Plano, la  
Situacion de la Plaza, y Cas.

Nombres	Demostraciones	F. H.	años	Ingeniero	Tomos	num.
		<p>tillo de San Agustín, de la Florida, y las inmediaciones, por la parte del norte, y demuestra, el desmonte, que se Executò, en primero de Mayo de 1762. para mayor Defensa del Castillo, y seguridad del Vecindario, con extencion de sus Labranças, y Establecimiento de veyntey cinco Familias Indianas, levantado, de orden de Don Melchor Belieu, Gobernador interino, de dicha Plaza de San Agustín de la Florida; Delineado en</p> <p>del año de .....</p>				
238	Florida. Castillo.	<p>Demuestra este Plano, la planta del Frente principal, del Castillo de San Agustín de la Florida, y Revellín, que se construyo para cubrir, su puerta, Muelle aruinado, y otro que se proyectò hazer.</p>		D. Pablo Castello...	7	53.

239

Nombres.

Demuestra

F.

años.

Ingeniero

Tom

num

Delineado en doze de Abril del

año de.....

1763.

D. Pablo Cas-  
tello.....

7.

54.

S. Francisco de Assis.....

Fuerte de Assis.....  
proyecto.....

Demuestra este Plano, un proyecto para ocupar con un Fuerte, la montaña ó Padraastro, que Domina el Fortin de San Francisco de Assis de la Guayana, Delineado, en diez y nueve de Marzo del año de.....

1768.

Por.....

5

125

240

Florida.

Fuerte S.<sup>a</sup> Agustín.

Demuestran estos Planos, y Perfiles, y Elevacion del Estado en q. se hallan la Reparacion del Fuerte de S.<sup>a</sup> Agustín de la Florida en el día 16 de g<sup>to</sup> de 1756.

por D.<sup>o</sup> Pedro de Brozas y Saray. 16 de g<sup>to</sup> 1756

1756

Brozas  
y Saray.

241

S.<sup>a</sup> Fernando

Omoa.

Demuestra este Plano el Fuerte de S.<sup>a</sup> Fernando de Omoa en la Ciudad de Honduras el q. se esta construyendo para la defenza de su Puerto, cuya obra se Empezó en 18. de 7.<sup>bre</sup> de 1759. por el Y.<sup>o</sup> D.<sup>o</sup> Juan Alvarez en 1.<sup>o</sup> de D<sup>bre</sup> de.....

1760.

D. Francisco  
Alvarez

245	Caceres	Demanda de Plaza en el			
-----	---------	------------------------	--	--	--

		de Ingenieros de la			
--	--	---------------------	--	--	--

		de la Comandancia de			
--	--	----------------------	--	--	--

		de S. Mateo de Guzman			
--	--	-----------------------	--	--	--

		de la Plaza de Armas			
--	--	----------------------	--	--	--

		de la Comandancia de			
--	--	----------------------	--	--	--

		de S. Mateo de Guzman			
--	--	-----------------------	--	--	--

246	Caceres	Demanda de Plaza en el			
-----	---------	------------------------	--	--	--

		de Ingenieros de la			
--	--	---------------------	--	--	--

		de la Comandancia de			
--	--	----------------------	--	--	--

247	Caceres	Demanda de Plaza en el			
-----	---------	------------------------	--	--	--

		de Ingenieros de la			
--	--	---------------------	--	--	--

		de la Comandancia de			
--	--	----------------------	--	--	--

		de S. Mateo de Guzman			
--	--	-----------------------	--	--	--

		de la Plaza de Armas			
--	--	----------------------	--	--	--

		de la Comandancia de			
--	--	----------------------	--	--	--

		de S. Mateo de Guzman			
--	--	-----------------------	--	--	--

		de la Plaza de Armas			
--	--	----------------------	--	--	--

		de la Comandancia de			
--	--	----------------------	--	--	--

		de S. Mateo de Guzman			
--	--	-----------------------	--	--	--

Nombres.	Demostraciones	F.º	años.	Ingeniero	Tom.	num.

242

Nonbres...

Demost<sup>s</sup>

G.

años

Ingeniero

Tom<sup>o</sup>

num<sup>o</sup>

Galvez...

Costas...

Demuestra este Plano, una Carta Hydrographica de las Costas, de la Bahía de S. Joseph hasta la de S. Maria de Galvez como tambien los cabos de Bahias del Rio Missipi, sacado del Expediente sobre Fortificaciones en de.....

1739

D. Bruno Cavallero.

7

72

243

Gallegos

Rio.....

Demuestra este Plano la entrada del Puerto de S. Cruz, en el Rio Gallegos; delineado en de.....

Por

7

37

244

Gatun...

Rio.....

Demuestra, este Plano, las Fortificaciones nuevamente Construydas en la boca del Rio Gatun, bertierte en el de Chagre, y la demarcacion del Fuerte anterior demolido, Levantado de Orden de Don Dionisio de Alredo, Governador y Capitan General, del Reyno, de Tierra Firme; Delineado en de.....

1745

D. Luis Segretier.....

5

29

Nombres.	Demostrá	G.	años.	Ingeniero	Tom.	num.	
245	Gatun... Río.....	Río.....	<p><i>Demuestra este Plano el terreno del Río Gatun, sobre el de Chagres y proyecto de su Fortificación, Delineado, en Portovelo en 29. de Agosto de.....</i></p>		1761.	D. Manuel Hernand.	7... 63.
246	Goathema la.....	Casa de moneda	<p><i>Demuestra este Plano, la Planta, y situación, de la Casa de la Moneda, en la Ciudad de Goathemala, Delineado en de.....</i></p>		1761.	Por.....	7... 48.
247	Golfo de Mexico.....	Golfo.....	<p><i>Demuestra, este Plano, un Mapa Marítimo del Golfo de Mexico, e Islas, de America para el uso de los Navegantes, en esta parte del nuevo Mundo, Construydo sobre las mejores observaciones, astronomicas, de Longitudes, y Latitudes,</i></p>		1755.	D. Thomas Lopez y D. Juan de la Cruz.	3... 79.
248	Guadalcanal.....	Minas.....	<p><i>Demuestra este Plano, el corte de las Minas llamadas Guadalcanal, distante, media legua, de la</i></p>				



Nombres.	Demostrá	G...	años	Ingenier	Tom.	núm.
----------	----------	------	------	----------	------	------

Villa de este nombre, conforme se  
hallava la obra, el día 14. de Abril.

Delineado en dho día de ..... 1731 Por..... 3. 31.

249  
Guadal-  
quini.....

*Puerto... Demuestra este Plano, la Florid-  
sa, y Heroica entrada, de los Na-  
vios, y tropas del Rey nuestro señor  
en el Puerto de Guadalquini, lla-  
mado Federico, por los Inglesses  
la tarde del día, 16. de Julio del  
año de 1720, que salieron del Pu-  
erto de la Havana, en cinco de  
Junio por disposición, de su Gober-  
nador, y Capitan General, el Señor  
Hercasitas; cuya Expedición, fue á  
cargo de D. Manuel de Montiano,  
Gobernador del Presidio, de San  
Agustin de la Florida, siendo co-  
mandante, de Marina, el theniente  
D. Antonio Castañeda, explica más  
por mayor los basos, y nombres, de*

Nombres Demostrá

G.

años.

Ingeniero Tom. mun.

que se compone esta esquadra; Delineado en de..... Por..... 3. 55.

250

Cruanabo

Puerto.

**Delineado** este Plano, la entrada del Puerto de Cruanabo, sus cabos entrada de S. Raphael, Isletas, y Fondo con una descripción, de las observaciones, con toda seguridad sacado, de los originales, que en el año de 1752. Remitió D. Manuel

Pintado.....

Por.....

5. 35.

251

Guancabellica

Mina.

**Demuestra** este Plano, por un Estado en el que se hallaban la Real Mina de Azules, de S. Mateo de la Villa de Guancabellica; Es la Entrega que hizo de ella, Don Antonio de Villosa, al nuevo Gobernador D. Carlos Beranger, en doze de Noviembre del año de.....

1764

Por.....

5. 100.

252

Guantanamo

Río.

**Demuestra** este Plano un Bosque

Nombres... Demostr. año

Lo ó Croquis del modo de encesorriado para cerrar la Rotura de cinco á Seis varas, causadas por el Rio-  
 Quantanamo, contra sus margenes y Remediar la inundacion de la Salina Grande, Remitido por Don Lorenzo Madariaga, Governador de la Isla de Cuba, en 16. de Febrero de.....

1763 D. Balthasar Ricard. 7 21.

253

Quantanamo Campo.....

Demuestra este Plano, la situacion del Campo que plantaron los Ingleses en Quantanamo á quatro Leguas del Rio de dicho nombre, para arriua, en el que aseguraron su Armada y transporte; Delineado en de.....

Por..... 3 23.

254

Quantanamo Bahía.....

Demuestra este Plano, la Bahía de Quantanamo, y puertos mas adequados, para ponerla en estado de Defensa, y Libertar su distrito de.....

K-63-19  
20

Nombres	Demostraciones	G.	años.	Ingeniero	Tom. num.
		<p><i>Embaciones en quanto Fuere possible</i></p> <p><i>Remitido por el virrey Horcasitas</i></p> <p><i>en 8. de Julio de.....</i></p>	1753	D. Antonio Arredondo.	5. 95.
255	Guantanamo	<p><i>Bahía Demuestra este Plano, la Bahía</i></p> <p><i>de Guantananamo, y demas puestos</i></p> <p><i>Inmediatos à el.....</i></p>		Por.....	8. 18.
256	Guantala jaya	<p><i>Mineral. Demuestra este Plano, todo el mi-</i></p> <p><i>neral de S. Agustín de Guantala jaya</i></p> <p><i>y alto de S. Simón, con las estacas</i></p> <p><i>asignadas, en el de la Población, y</i></p> <p><i>vetas que reconocen, sus rumbos y</i></p> <p><i>nombres, dados hasta haora, Levanta-</i></p> <p><i>tado de orden del Excmo. Señor</i></p> <p><i>D. Manuel de Amat; Delineado en</i></p> <p><i>de.....</i></p>	1765	D. Antonio Obrien.....	2. 93.
257	Guayana	<p><i>Isla..... Demuestra este Plano, los perfils</i></p> <p><i>que manifiestan la Isla, de los Cas-</i></p> <p><i>tillos, en el Presidio de Guayana</i></p> <p><i>con la anchura y Sonda del Río</i></p> <p><i>Orinoco, que la baña, y proyecto</i></p>			

*nota*  
*ay otro dup.*  
*solom q. la*  
*hta es de 1743*  
*y Mayo.*

Nombres. Demostrá.

G.

años. Ingeniero. Tom. núm.

para la formación de un fuerte en la  
cima del Cerro del Padrastro, que se  
halla en ella, Delineado en 30 de  
Julio de.....

1767. D. Bartolo 2. Jo.  
me Ampouge

258 Guayana.

Fuerte...  
de S. Diego...

Demuestra este Plano, la situa-  
ción del Fuerte de S. Diego de Alca-  
lá (así nombrado) capaz para 40.  
hombres de Guarnición; demuestra  
igualmente los Perfiles, y Elevación  
del mencionado Castillo, o Fortín;  
Remitido Por el Señor tabares en

28. de Agosto de..... 1749 Per. 5. 24.

259 Guayana.

Fuerte...  
de S. Diego...

Demuestra este Plano la situa-  
ción del Fuerte de S. Diego de  
Alcalá, que á tiro de Fusil Domina  
el Castillo de S. Francisco de Assis  
de la Guayana Remitido por el  
Gobernador de Cumana en 15.

de Octubre de..... 1747. D. Gaspar 5. 22.  
de Lara.....

260 Guayana.

Fuerte...  
de S. Diego...

Demuestra este Plano, las cercanías

Nombres Demos<sup>tr</sup>

G.

Años Ingenier<sup>o</sup> Tom<sup>o</sup> num<sup>o</sup>

a tiro de Canon del nuevo fuerte de  
S. Diego de Alcalá, construydo en  
Cerro Padrastro, que á tiro de Fusil  
domina el Castillo de S. Francisco  
de Assis, arriba citado; Remitido  
por el Señor Tabarez en de..... // Por..... 5 33

261

Guayana Fuerte de  
S. Fernando

Demuestra este Plano la Planta,  
situación, y Perfiles, del Fuerte de  
S. Fernando que se proyectó construir  
en la punta del L'Este de la Isla  
de Limones, situada en la frente del  
Castillo, de la Guayana, así mismo  
el Fuerte de S. Diego de Alcalá, si-  
tuado, en el Padrastro que á tiro  
de Fusil, Domina el Castillo de  
S. Francisco de Assis, ya menciona-  
do, de la Guayana Levantado, y  
Delineado en 24. de Febrero del  
año de..... 1747. Por..... 7 16.

262

Guayana Fuerte  
de S. Diego

Demuestra este Plano, el perfil, y

Nombres.	Demuestra	G.	años	Ingeniero	Tom.	num.
		<p>Elevacion de un pequeño Fortin de Campana, nombrado de S. Diego, de Alcalá, que se construyó en el Cerro que á tiro de Fusil domina el Castillo de S. Francisco de Assis, de la Guayana, á fin de ocupar dicha Emminencia, para defensa del Cidado Castillo, y maior seguridad, de la Ciudad, arreglado al numero, de quarenta hombres, para Guardarlo, en caso de Embacion; Comitido por el Gobernador, de Guayana, el Sr Don Diego Tabarez, en 28 de Agosto, y delineado en dicho dia, del año de .....</p>	1749	D. Pappan de Lara.	7	84.
263	Guayana Castillo de S. Fran.	<p>Demuestra este Plano, el Castillo de S. Francisco de Assis, de la Guayana y padraastro, que le domina, y sitios mas Cercanos, Comitido por el Gobernador de la Trinidad en 28.</p>				

Nombres.	Demostr <sup>s</sup>	G. D.	años.	Ingeniero	Tom.	num.
264	Guayana Castillo de S. Fran <sup>co</sup>	de Julio de..... Demuestra este Plano, obra Planta del Citado Castillo, de S. Francisco, de Assis, de la Guayana con los proyectos, de las Obras, que se devian Executar, Remitido por el Gobernador de la Trinidad, en 24. de Julio del año se.....	1733	D. Pablo Fajardo.....	8.	58.
265	Guayana Fuerte.	Demuestra este Plano, y perfil el Puente, que se devia de construir en frente del Castillo de S. Francisco de Assis de la Guayana, a la otra banda del Rio; Remitido por el dho Gobernador de la Trinidad	1733	D. Pablo Fajardo.....	8.	50.
266	Guayana Castillo de S. Fran <sup>co</sup>	Arredondo en se..... Demuestran, estos dos Planes, la planta y Perfil, de la Fortificación que se devia, construir en frente del Castillo de S. Francisco de Assis, de la Guayana; Remitido por el	1733	D. Pablo Fajardo.....	8.	51.



Nombres.	Demuestra	G.	años	Ingeniero	Tom.	num.			
Guayana	Torre	dicho Gobernador Arredondo. en x.	1733	D. Pablo Jajardo...	8.	42. 43.			
267	Guayana	Reducto del Puerto de España.	Demuestra este Plano, el Reducto que se devia de Construir, en el Puerto de España, en la Isla de la Trinidad Remitido por el dicho Gobernador			1733	D. Pablo Jajardo...	8.	44
268	Guayana	Fuerte de S. Diego	Demuestra este Plano, el Fuerte de S. Diego de Alcalá, que a tiro de Fusil domina, el Castillo de San Francisco de Assis de la Guayana Remitido por el Gobernador de Cumaná, en 15. de Octubre, del año de			1747.	D. Gaspar de Lara...	8.	45.
269	Guayana	Fuerte.	Demuestra este Plano, el perfil del Fuerte, que se devia de construir, en frente del Castillo, de S. Francisco de Assis, de la Guayana, a la otra banda del Río; Remitido por el Governador de la Trinidad			1733	D. Pablo Jajardo...	8.	63.
			Arredondo; en el año se						

Nombres Demostraciones

G. D.

años Ingenier Tom. num.

270

Guayana Fuerte... Demuestra este Plano un proyecto para ocupar con un fuerte, la montaña, ó padrastro, que Domina el Fortin de S. Francisco de Assis, de la Guayana; en 19. de Abril, del

añ. 8 año se ..... 1768. Por..... 5. 125.

271

Guayani- Puerto. Demuestra este Plano, el Puerto ca..... de Guayaniica, situado en la costa Meridional, de S. Juan de Puerto Rico; reconocido y demarcado, de orden del Governador, y Capitan General de esta Ysla, con las branjas de Agua, y proyecto de un Fuerte, para la defensa de su entrada

Delineado en se ..... //... D. Fran<sup>co</sup> 3. 13. Valdelomar

272

Guayaquil Golfo... Demuestra este Plano, este Plano el Golfo de Guayaquil, desde la punta de S. Elena, hasta la de la Aguja, y demas puestos, que hay entre ellas esta Gravado por..... //...

Guillermo 7. 17. de la Haya

Nombres.	Demuestra	G.	años	Ingeniero	Tom. num.
273	Guaycábon Torre....	<p><i>Demuestra este Plano, un proyecto para una Torre, que se necesitaba construir, en Guaycábon, y partes principales, como son, Playa de Guaycábon, Ranchos de los Guardias Canal, y su Fondo, Arecife, Cayo de Langostas, Cenas de la vigía, agua para la Bateria; Torre, y Camino Real a la Ciudad; Delineado en se.....</i></p>		D. Antonio Arredondo.	7. 13.
274	Guayra... Puerto....	<p><i>Demuestra este Plano, el Puerto de la Guayra, que comprehende desde la Guardia, hasta el puesto de macucuton, todas las obras ejecutadas, desde el año de 1739, hasta el de 1744. Fuercas Artillería y Calibre; Remitido a S. Magestad por D. Gabriel de Zuloaga; Governador y Capitan General, de la provincia de Venezuela; en de.....</i></p>		Por.....	1. 63.

Nombres. Demuestra.

G.

años. Ingeniero Tom.

275	Guayra. Puerto.	Demuestra, este Plano, el mismo que el antecedente, algo en puntos mayor Remitido, por el citado Governador. y Capitan General, Don Gabriel de Zuloaga, en se	Por	1	64.
276	Guayra. Presidio	Demuestra, este Plano, el Presidio de la Guayra, situado en la Costa de la Provincia de Venezuela, comprehendido, desde la punta de Guaynaba, hasta la del Peñon, en el mar Oceano; esta Delineado en Puerto Cavello, en 15 de Diciembre de	1739.	D. Juan Gonzalez Laca ri 8	3 74.
277	Guayra. Plaza	Demuestra este Plano la Plaza de la Guayra, y sus contornos, situada en la Provincia de Venezuela, que demuestra las obras, de Fortificaciones, proyectadas para su mayor defensa en 2. de Julio de	1766.	el Conde de Roncally	4 141.
278	Guayra. Plano proyecto	Demuestra este Plano, el proyecto que se propone, para la seguridad.			

Nombres. Demuestra **G.** años Ingenier. Tom. núm.

de la Plaza de la Guayra, variando el Reducto, de la Altura de las tunas, por lo reducido de sus partes, y no dar a los defensores, alojamien- to suficiente, en 26. de Mayo, del año de.....

1767. D. Juan A. 142.  
Cermeno.

279

Guayra. Hospital Demuestra este Plano, y perfil, el Convento Hospital, de San Juan de Dios, que se halla en la Plaza, y Puerto, de la Guayra, en la Provincia de Venezuela, en pri- mero de Agosto del año se.....

1748. Por Pedrosa A. 143.

280

Guayra. Alto del Zamuro. Demuestra este Plano, un Plano, y perfil de la obra de Fortificación proyectada para colocarla, en el alto del Zamuro, que domina la Plaza de la Guayra, en la provincia de Venezuela, Delincado, en dos, de Julio de.....

1766 El Conde. A. 154.  
Roccaly.....

281

Guayra. Altura a las tunas. Demuestra este Plano, y perfil

Nombres Demuestra

G.

años. Ingeniero Tom. m. n. n.

del Fuerte que deve colocarse en la  
 Altura de las tunas, inmediatamente  
 te, a la Plaza de la Guayra, en  
 la Provincia, de Venezuela, Delincado  
 en dos de Julio de..... 1766.

El Conde A. 155.  
 Rgncahy.

282 Guayra. Altura de las tunas

Demuestra este Plano, el perfil  
 del Plan de la Guayra, y sus con-  
 tornos, que demuestra el desnivel  
 del Terreno, y como este se halla  
 actualmente desde la Altura de  
 las tunas al mar, en dos de Julio  
 del año de..... 1766.

El Conde A. 156  
 de Rgncahy.

283 Granada Reyno.

Demuestra este Plano el nuevo Reyno  
 de Granada y Costas sin autor en & //...

Por..... 2 - 123.

284 Guayra. Rio ei

Demuestra este Plano el Rio Guara-  
 quei llamado por los Franceses la gran  
 de Riviere tocante a la Luisiana sin autor. //.

285 Goayana. Rio de las Armas zonas y Orinoco

Demuestra el Plano de la Goayana  
 y curso del Rio Orinoco el de los Rios  
 Principales que entran en el y las aguas

Nombres. Demostrá

G.)

años. Ingenier. Tomo mm

que da al Grande Rio de las Amazonas.

sin Autor en

286

Granada Provincia del Nuevo Reyno. minas.

Demuestran dos Planos unidos de las Provincias del nuevo Reyno de Granada

en que de Presente trabajan minas de

oro Dispuesto por el the Coronel D<sup>no</sup>

Miguel de Santistevan Superintendente

de la R<sup>a</sup> Casa de moneda del Expre

do nuevo Reyno sin fha en

Miguel Santistevan

287

Guegue Desague. toca

Demuestrá estos Planos que correspon

den á la Carta n<sup>o</sup> 1796. escrita en 26.

de Abril de 1775. sobre desague de Pue

quetoca en Mexico, por D<sup>no</sup> Jph Gonzalez

Calderon, Joaquín Velazquez H<sup>o</sup>.....1775.

Calderon 2. Velazquez

128.

nota..... hay otro Pintado con media cana

288

Goathem inala

Ceno de Honduras

Este Mapa perteneciente á Goathem

\*

naves de Ingleses.

Ceno de Honduras su Navegacion Csta

blecimiento de Ingleses, habitacion de

Indios Caribes & extendida de ov<sup>o</sup> del

nota Los de esta Serial van juntos

\*

M. Y. S. D<sup>no</sup> Martin de Mayorga Cap. Gen<sup>l</sup>

2. 137.

289

Goathem<sup>la</sup>  
Reyno.  
X.

Demuestra este Plano la mayor parte del Reyno de Goathemala que empieza desde un poco mas halla de la misma Ciudad a el poniente, y mirando a el Oriente, y comprehende por la parte del Mar del Sur las provincias de Guisacapan, S<sup>n</sup> Salvador las de Nicaraqua, y la de Costa Rica, hasta el Rio de Nouca q<sup>e</sup> es donde acaba este Reyno, y empieza el de Nueva Firme, o Panama, y por la parte de el Norte la provincia de Vera-Cruz, la de Honduras y la de Tobagalpa, que es la que poseen los Mosquitos Zambo, e Ingleses, y Hemata por esta Parte en la Costa o Golfo de Martina, q<sup>e</sup> pertenecen a la Provincia de Costa Rica assi mesmo comp<sup>e</sup> p<sup>a</sup> la parte del Norte la Prov<sup>a</sup> de Tabasco. q<sup>e</sup> pertenece al Reyno de Mexico y la de Yucatan q<sup>e</sup> pertenece a su Gob<sup>o</sup>.

en el segundo  
como sigue

Separado, y elin<sup>do</sup> por.....

J<sup>n</sup> Luis... L. 138.  
Diaz Nava  
1710



Nombres.

Demuestra

H.

años.

Ingenier.

Tom.

n.º

290  
Havana.

Territorio

Demuestra este Plano, el territorio comprehendido en los mares de norte à sur meridianos, del Puerto de la Havana, y Caletón, de Jarauco, montes Poblados de cedros, y toda especie de Arboles, de construcción repartida en haciendas, de Particulares, sus distancias, con respecto à los Rios, demarcadas, dirigido, à dar una Exacta Relación, de sus situaciones, propiedades, y proyecto formado para servirse con facilidad, y utilidad de unos y otros, Brevedad y poco costo, en el transporte de las maderas al Real Astillero de la Ciudad, Delineado en ella à 5. de Marzo de.....

1749.

D. Anto.  
Arredondo.

1.

3.

291  
Havana.

Arcenal.

Demuestra este Plano, los perfiles de la cassa, y maquina construyda dentro del Arcenal de la Havana

Nombres. Demuestra

H. H

años. Ingeniero Tom. num.

situado Extramuros de la ciudad,  
 contiene así mismo, una explica-  
 cion para mayor Claridad del  
 plano; Delineado en d<sup>ha</sup> Ciudad  
 en 5. de octubre de.....

1757 D. Fran<sup>co</sup> J. Calderin 10

298

Havana. Artillero Demuestra este Plano, el Real  
 Artillero, de la Ciudad de la  
 Havana situado extramuros  
 de la Ciudad con una Explica-  
 cion, de quanto á el Correspon-  
 de, delineado en dicha Ciudad  
 en 5. de octubre de.....

1757 D. Francis J. Calderin 11

299

Havana. Fuerte de S. Carlos... Demuestra este Plano, el Fuerte  
 de S.<sup>n</sup> Carlos, su situacion, y perfis-  
 les, mandado construir, de orden  
 de S. Magestad, en el sitio de  
 la Cavaña, para seguridad, y  
 defensa, del Puerto de la Havana  
 con todas las obras, correspondien-  
 tes, á prueba de Bomba siendo

Nombres. Demostr<sup>as</sup> **H.** años. Ingenier. Tom. num.

Gobernador de dicha Ciudad, el  
 Excelentísimo Señor, Conde de  
 Riola; delineado en la Havana

en de ..... 1765 D. Silvestre ..... 12  
 Abarea.....

294

Havana. Rada y  
 Cadena...

Demuestra este Plano, la Rada,  
 y Cadena, para asegurar la en-  
 trada de los Navíos en el Puerto

de la Havana; delineado en de ..... Por ..... 1 72

295

Havana. Ciudad  
 y Puerto,  
 de S. Xpbal.

Demuestra este Plano, la Ciudad  
 y Puerto de S. Cristobal, de la  
 Havana, y sus contornos delineado  
 en dicha Ciudad, en 15. de Mayo

del año de ..... 1735 D. Antonio ..... 13  
 Arredondo

296

Havana. Plaza...

Demuestra este Plano, una por-  
 cion del Recinto, de la Plaza, de  
 la Ciudad de la Havana, por  
 la parte de tierra, azequia por  
 donde tiene su curso el agua, p.<sup>a</sup>  
 el Presidio, abasto del Río, de la  
 Chorrera, derrames de ella, y

Nombres. Demostrá

H. H

años Ingenier. Tom. num.

porciones de sanfas nuevas, que se  
 construyeron, Estanques para de-  
 posito de Agua, division de la  
 que va al Real Artillero para  
 la Maquina, de aserrar madera  
 Delineado en dicha Ciudad en  
 10. de Marzo de.....

1757. D. Fran.º 3. 5A.  
 Calderin...

297

Havana. Muelle.

Demuestra este Plano, el estado  
 en que se hallava el día 9. de  
 Febrero, de 1761. la obra del Mue-  
 lle que se construía, en la Ciudad  
 y Puerto de la Havana, para  
 carenar los Navios de su Mag.  
 y torre con Maquina, para ar-  
 bolar, y desarbolar; está delinea-  
 do en la citada Ciudad, y Puer-  
 to de la Havana. en de.....

1761. D. Fran.º 3. 61.  
 Calderin...

298

Havana. Maqui-  
 na.....

Demuestra este Plano, una Ma-  
 quina para arbolar, y desarbolar  
 los Navios de Su Magestad; Delin

Nombres.	Demostrá	H. H	años.	Ingeniero	Tom.	núm.
		neado en de.....	1761	D. Francis Calderin	3	62
299	Havana. Navio....	Demuestra este Plano, la Cons- truccion de un Navio; Delineado en de.....	1761	D. Fran. <sup>co</sup> Calderin	3	63
300	Havana. Fabrica de Navios....	Demuestra, este Plano, la Fabri- ca, y Carrera, de los Navios de la Real Armada, de su Magestad en el Real Astillero de la Hava- na, con una sucinta explicacion, de todo lo perteneciente, à esta Maquina, està delineado, en dha Ciudad de la Habana por el Arquitecto.....	//	D. Natcha niel vats	3	64
301	Havana. Puerto proyecto..... Duplicado	Demuestra este Plano, la plan- ta de la Obra Executada, en la Ha- vana, desde la punta, hasta el Cas- tillo de la Fuerza para mayor defensa de la entrada del Puerto, Omitido por el Virrey, el Señor Horeassitas en 6. de Julio de.....	1735	D. Antonio Arredondo	3	94

Nombres. Demos<sup>s</sup>. **H. H** años. Ingenier<sup>s</sup>. Tom<sup>o</sup> num<sup>o</sup>

202

Havana... Cuartel<sup>o</sup> de S. Telmo. Demuestra este Plano, una porcion del Alcinto de la Plaza, de la Havana, por la parte del Mar, y proyecto, de unos Cuarteles, en el paraje en que se hallavan los antiguos llamados de S. Telmo, en los que se pueden alojar, diez y ocho, Compañias, de a noventa hombres. cada una, está delineado en d<sup>ha</sup> Ciudad en 24. de Julio del año de 1757. y Remitido por el Señor Governador Cajigal; en 8 de Agosto de..... 1758. D. Jorge de Abarca 3... 95.

302

Havana... Cuartel<sup>o</sup> de S. Telmo. Demuestra este Plano, el perfil, Elevacion, y vista del Frente del Cuartel proyectado, en la Ciudad de la Havana, está delineado en dicha Ciudad en 24. de Julio, de 1757. y Remitido, por el Señor Governador Cajigal; en 8. de Agosto de... 1758. D. Jorge de Abarca... 3... 115.

Nombres...	Demostrá	H. H	años.	Ingenier.	Tom.	núm.	
304	Havana.	Plana....	<p><i>Demuestra este Plano, la éntuación de la Havana, su Plana, y Castillos, Batterías, y Puerto, y demas obras de ella; Delineado en se.....</i></p>		1748	Por.....	5... 27.
305	Havana.	Plana....	<p><i>Demuestra este Plano, lo mismo que el antecederite, pero con mas claridad, y Extención; Delineado, en de.....</i></p>		1748	Por.....	5... 28.
306	Havana.	Puerto....	<p><i>Demuestra, este Plano, la Planta Hidrographica, de el Puerto, de la Havana; delineado en dicha Ciudad en 25. de Mayo de.....</i></p>		1748	D. Raphael Uelso.....	5... 64.
307	Havana.	Plaza....	<p><i>Demuestra este Plano, la planta Hignographica, que circumbala el Castillo de la Fuerza, en la Plana de la Habana, cuya obra se corrigio por el Coronel Don Bruno Caballero, Ingeniero en Jefe, sacado del Expediente sobre fortificaciones de esta Plana; Delineado en de.....</i></p>		1740	D. Bruno Cavallero.	5... 65.

H.H

Nombres Demos<sup>tr</sup> años Ingenier<sup>os</sup> Tom<sup>o</sup> num<sup>o</sup>

308 Havana.. Plana... *Demuestra este Plano, lo mismo que el antecedente en punto mayor Delineado, en de.....* D. Bruno Cavallero. 5. 66.

309 Havana.. Castillo de la fuerza *Demuestra este Plano, el Castillo de la Fuerza vieja de la Ciudad de la Havana, y obra coronada, aprovada por S. Magestad, que circumbala dicho Castillo, como la que se devian demoler; Dispuesto por D. Bruno Cavallero, y sacado del Expediente sobre Fortificacio- nes de dicha Plaza; Delineado en del año de.....* 1740. D. Bruno Cavallero. 5. 67.

310 Havana..... *Demuestra este Plano, la planta de..... con los Officios necesarios para su abitacion, y comodidad, Remitido por el Governador lineo, en primero de Julio, del año de 1746. y Delineado, por D. Antonio Arredondo, en de.....* 1746 D. Antonio Arredondo. 7. 88.



311

Nombres...	Demuestra...	H. III	años	Ingenieros	Tom. <sup>o</sup>	num. <sup>o</sup>
Havana.	Plana.	<p>Demuestra este Plano, el estado y Calidades de la Muralla que servia de resistencia, à la Plana de la Havana por la parte de tierra, de Mar à Mar, explicando en detalle los diferentes gruesos, altos, y largas, que tienen entre sí, cada miembro, y la diversidad de terrenos, sobre que està superficialmente fundada, sacado del Expediente sobre fortificaciones, de la citada Ciudad de la Havana, en el año de .....</p>	1760.	D. Antonio Arredondo.	8.	2.
Havana.	Plaza obra provisional.	<p>Demuestra este Plano, las obras provisionales, que se ejecutaron en la Plaza, de la Havana, para su maior defensa, Remitido por el Señor Governador, y Capitan General, Señor Horcasitas, en 19. de Septiembre, del año de .....</p>	1737.	D. Antonio Arredondo.	8.	3.
Havana.	Muralla.	<p>Demuestra este Plano, una seccion</p>				

312

H. H.

Nombres Demostración años Ingeniero Tom. núm.

vertical sobre la línea de puntos notada con los números 29, y 39 parte de la Muralla, que está Executada dentro del agua, sacado del citado Expediente, sobre fortificaciones de esta Ciudad en de 1750. D. Antonio Arredondo. 8. 33.

314

Havana

Muralla proyecto

Demuestra este Plano, la planta del proyecto para muralla, que devia cerrar la Plaza, Aduana, Oficinas, de la Real Contaduría Casas de Oficiales Reales, y puerta de Entrada y Salida con muelle al que, se arrimen Navios de qualesquiera porte para cargar, y descargar. Remitido por el Governador, y Capitan General, el Sr. Horcassitas, en 15. de Julio del año de 1751.

1751. D. Antonio Arredondo. 8. 4.

315

Havana

Ciudad

Demuestra este Plano, la vista y Elevación de la mitad del Fron-

Nombres.	Demuestra	H.	años	Ingenier.	Tom.	num.
316	Bahía	<p>Inspección de la parte Interior de la Ciudad de la Havana, semejante à la que mira al Mar; Remitido, por el citado Horcasitas, en 15. de Julio de.....</p>	1754	D. Antonio Arredondo	8	5
317	Baluarte nuevo	<p>Demuestra este Plano la planta del nuevo Baluarte, de San Pedro que por haverse hundido el antiguo se Rehedifico, Remitido, por el citado Gobernador el Señor Casigal, en 18. de Marzo de.....</p>	1748	D. Antonio Arredondo	8	7
318	Bateria	<p>Demuestra este Plano, el perfil tercero de la Bateria baja, que està Levantada, y Esecutada hasta el Cordon inclusive; sacado del Expediente sobre fortificaciones de la</p>	1741	D. Antonio Arredondo	8	8

	Nombre	Demuestra	H.	años.	Ingeniero	Tom.	num.
			Havana, en el año de	1760.	Por	8	10.
319	Havana	Vniforme	Demuestra este Plano, el Vniforme de nobles Cadettes, y Battallon de Morenos libres, de la Ciudad de la Havana, Delineado en	//	Por	8	25.
320	Havana	Vniforme	Demuestra, este Diseño el Vniforme de Milicias Blancas de dicha Ciudad, y puerto, del Príncipe, Delineado en	//	Por	8	26.
	Havana	Vniforme	Demuestra, este Diseño el Vniforme de Milicias de blancos, de las quatro villas, y Battallon, de Cuba, y Bayamo Delineado en	//	Por	8	27.
321	Havana	Vniforme	Demuestra este Diseño el Vniforme; el Battallon de Pardos, de la Havana, Cua, y Bayamo; Delineado en	//	Por	8	28.
322	Havana	Vniforme	Demuestra este Plano ó Diseño, el Vniforme del Regimiento de Caballeria Ligera de Voluntarios de la				

Nombres.	Demostrá. <sup>s</sup>	H. H.	años	Ingenier <sup>s</sup>	Tom <sup>s</sup>	núm.	
		<p>Havana; Remitido por el Excmo          Señor Conde de Ríca Gobernador          y Capitan General, de la Ciudad,          de la Havana, en de</p>	1764	Por	8	29	
323	Havana	Bateria	<p>Demuestra este Plano, la Bate-          ria alta, y baja, sobre la línea de          puntos notada en el Plan con los          numeros 27. y 35. sacado del Coe-          pediente sobre fortificaciones de la          Havana, en el año de</p>	1740	Por	8	30
324	Havana	Bovedas de la Ciudad de la	<p>Demuestra este Plano, el perfil          General, de una de las bovedas, de          la Ciudadela de la Havana, así          de las construydas de la parte de          tierra, como de las de la parte          del Mar sacado del Expediente          sobre fortificaciones de dicha Plaza.          Delineado en el año de</p>	1740	Por	8	31
325	Havana	Bateria	<p>Demuestra este Plano, el perfil          primero, de la Cortina del frente</p>				

Nombres	Demostr.	H. I.	años.	Ingenie.	Tom.	núm.
		<p>del Colegio de la Compañía de            Jesus, notada en la Planta con            los números 2. 3. sacado del Ci-            tado Expediente sobre fortificacio-            nes del año de.....</p>	1740.	Por.....	8.	32.
526 Havana	Bateria y Muralla	<p>Demuestra este Plano una            seccion Vertical sobre la linea de            Puntos notada con los numeros            29. y 39 parte de la Muralla            que esta Esecutada dentro del            agua, sacado del citado Expe-            diente sobre fortificaciones en el            año de.....</p>	1740.	Por.....	8.	33.
527 Havana	Bateria	<p>Demuestra este Plano, el            perfil tercero, de la Bateria baja            y alta, que esta levantada hasta            el Cordon, notada en el plano con            los numeros 63. y. 64. sacado            del citado Expediente sobre for-            tificaciones, del año de.....</p>	1740.	Por.....	8.	34.

Nombres.	Demuestra	H. H.	años	Ingeniero	Tomó	núm.	
328	Havana.	Bateria	<p><i>Demuestra este Plano el perfil cuarto de la Muralla, que va construyda en el Frente de la contaduría sobre las notas 19. y 20. y 21. sacado del antedicho Expediente y año de.....</i></p>		1740	Por.....	8. 35.
329	Havana.	Bateria	<p><i>Demuestra este Plano, el perfil Quinto de las Vovedas que hivan Construyendose en el frente de la Contaduría notada, en la planta con los numeros 25. à 31 sacado del mismo Expediente sobre fortificaciones de esta Ciudad; Delineado en el año de.....</i></p>		1740	Por.....	8. 36.
330	Havana.	Bateria	<p><i>Demuestra este Plano, el modo que se observò, para fundar las murallas dentro del Mar, sacado del citado Expediente sobre fortificaciones de esta Ciudad; Delineado en el año de.....</i></p>		1740	Por.....	8. 37.

Nombres	Demostraciones	H.	años.	Ingenieros	Tomo	num.
331	Honduras Bahía	<p>Demuestra este Plano, la Bahía de Honduras, sus puestos, e Islas adyacentes, Gravado, y Delineado, en Inglaterra, de Orden de Carlos Wagier, Almirante, en de.....</p>	1760	Samuel Penallon	5	39
332	Honduras fuerte de S. Fern.	<p>Demuestra este Plano el Fuerte de S. Fernando de Ormoa en la Costa de Honduras el q. se esta Construyendo p. la defensa de su Puerto cuya obra se empeno el día 18. de 7bre de 1759. por el Ing. D. Francisco Albaner, en 1.º de Diciembre de.....</p>	1760	Francisco Albaner		
333	Honduras P.º de Ormoa	<p>Demuestra este Plano el Puerto de la Concep. de Ormoa, en la Costa de Honduras nuev. comenzado a fortificar y Poblar en 1.º de Marzo de.....</p>	1752	Por		
334	Havana maniobra	<p>Demuestra este Plano una sucinta maniobra, y accion Militar, dispuesta y dirigida por el Marq. de la Torre Govern. de... ejecutada el día 6 de enero de.....</p>	1774	Ramon Xq.º Xaloi	6	30
	Idem	<p>Demuestra otra de 12 de Abril de.....</p>	1773	Idem.		



335

Nombres	Demost <sup>o</sup>	H.	años	Ingenier <sup>s</sup>	Tom. <sup>s</sup>	num <sup>s</sup>
---------	---------------------	----	------	-----------------------	-------------------	------------------

Huehuetoca	Desague en Mexico.	Demuestran estos Planos q <sup>o</sup> corresponden a la Carta N. <sup>o</sup> 1796. Escrita en 26. de Abril de 1775. sobre desague de huehuetoca en Mexico por D. <sup>o</sup> Joseph Gonzalez Calderon, Joaquin Velazquez & <sup>a</sup> en de 1775.	1775.	Calderon Velazquez.	2	128
	<u>nota</u>	hay otro pintado. con media Carta.				

336

Havana.	y Contorno	Demuestra el Plano de la Havana y sus contornos para inteligencia de las operaciones militares que deven executarse en caso de ser Invadida. y demostracion de las obras q <sup>o</sup> se proyectaron y construyeron siendo Cap. <sup>o</sup> de la Isla de Cuba el Ex. <sup>mo</sup> Conde de Ricla. en 19. Julio. 1765.	1765.	J. Augustin Cramer.		
	<u>nota</u>	se halla en un cañon de esta de lata Grande.				

337

Havana	Diseño de Cureñas	Demuestra este Plano un Diseño de Cureñas fabricadas en esta Plaza el año de 1764. de orden del Ex. <sup>mo</sup> Conde de Ricla bajo de la Inspeccion y Mando de D. <sup>o</sup> Matheo Villamaior Comandante entonces de la Artilleria de esta Isla q <sup>o</sup> hace presente lo a Junta de Oficiales de				
--------	-------------------	---	--	--	--	--

Nombres Demostrá

H.

años. Ingenier Tom num

este P.<sup>o</sup> Cuerpo conseqüente á las que  
formaron en 1.<sup>o</sup> y 17. de Marzo de 1760  
por las Nativas ord.<sup>o</sup> de este S.<sup>o</sup> Excmo  
Gobern. y Cap.<sup>o</sup> D.<sup>o</sup> Ant.<sup>o</sup> María Bu-  
caxely. Habana 15 de Marzo de 1770.

1770.

Juan Fyfe  
Bachom

338 Hondurá

Corta  
desde el Rio  
Ualis hasta  
Camarony

Demuestra este Plano una descripción  
de las Cortas desde el Cabo de Camaron  
hasta el Rio Ualis en Honduras con  
todas sus Islas baxas, y Canales adyacen-  
tes de.º año de 1753. dedicado al Com.  
D.<sup>o</sup> Juan Almey por D.<sup>o</sup> Juan Fyfe  
de Estilla en

1753.

por tabilla 6 38

339

Hondurá

Rio Tinto

Demuestra este Plano el Rio Tinto situa-  
do en la Corta y enserada de Honduras  
en 15.<sup>o</sup> 56. minutos Latitud N. y en  
los 283.<sup>o</sup> 50. Longitud meridiano Tenerife.

Por 2. 111.

340

Hondurá

Seno.

\*

Estos Planos veanse en Goathema-  
la. estan echos por D.<sup>o</sup> Joaquin Cax-  
axillo el uno. sus fhas son de 6 de Julio  
de 1776. y, esta remitido el uno por mayo 1776  
axa y el otro por el Presidente de N. C.

1776.

Joaquin 2 137  
Caxillo 140

Nombres.	Demos <sup>tr</sup> ación	I.	años.	Ingeniero	Tom	mun
Ibicuy.....	Demar- cación.....	<p>Demuestra este Plano, un Mapa de la Demarcación, que de Orden de S. Magestad Catholica, y Fide- lissima, se hizo en el año de 1759. desde la boca de Ibicuy, siguiendo el Curso de los Rios Uruguay, Pe- piri, S. Antonio Guaura, y Para- nà, hasta su salto, Rios, que en ellos desaguan, una por noticias, y otras arbitrariamente, atendien- do, al tamaño de sus Bocas, Exe- cutada por Don Francisco Arquez- das, Comissario. Francisco Willau, Geographo. y D. Juan Maron, Astronomo. de Su Magestad Ca- tholica; y por la Fidelessima Don Joseph Hernandez Pinto- Alpoins Comissario. Antonio Da- veyga, de Andrade, Astronomo. y D. Manuel Pacheco de Christo</p>				

Nombres.	Demuestr <sup>s</sup>	I.	años.	Ingeniero	Tom <sup>s</sup>	n <sup>o</sup>
		Geographo. Delineado en S. Nicolay en 8 de Abril de.....	1760.	Por.....	1	66.
342 Yucatàn.	Provincia	Demuestra este Plano, un Mapa de la Provincia de Yucatàn, su Ca- pilla, Ciudad de Merida, Contie- ne las villas de Campeche; Baca- lar, Valladolid, y corre su Idro- graphia, desde la Laguna de Terminos, hasta truxillo, costa de Honduras, y el Presidio de Peten, de la Jurisdiccion de Goathemala. Delineado en 18. de Febrero, del año de.....	1766.	D. Juan Somaler	4	144.
343 Yucatàn.	Provincia	Demuestra este Plano, la Pro- vincia de Yucatàn, descripción ignographica, y sonda de dha provincia, desde la laguna de Terminos, hasta cabo catóche le- vantado nuevamente de Orden del Rey, por el primer Piloto &c.				

Nombres. Demostr<sup>s</sup> años Ingenie<sup>s</sup> Tom<sup>s</sup> min<sup>s</sup>

la Real Armada, por Don Gabriel  
muñoz, en de.....

1767. D. Gabriel Muñoz... 5... 114.

344

Yucatan Provincia

Demuestra este Plano la Artilleria q.  
existe montada en la Plaza de S<sup>to</sup> Fran<sup>co</sup>  
de Campeche; se hallara mas explicado  
en la voz. Estado en el segundo Orden. d.

1766. Fran<sup>co</sup> de Parla

~~Yucatan Provincia~~

~~Demuestra este Plano la Provincia~~  
~~de Yucatan en la que se manifiestan~~  
~~por sus Nombres, la Capital, Villas principales,~~  
~~y sus Barrios, Capitania à Guerra~~  
~~Cuxatos, y Visitas, Ayudas de~~  
~~Cuxatos, que cada uno de estos~~  
~~tiene con Expreccion de algun~~  
~~otras Noticias adquiridas, Re-~~  
~~mitido por el G<sup>o</sup>bernador de~~  
~~Campeche con decreto h. de~~  
~~Junio de 1776. n.º 188.....~~

~~1776.~~

345

Yucatan Provincia

Demuestra este Plano la Provin-  
cia Yucatan en la que se mani-  
fiestan por sus Nombres, la Ca-  
pital, Villas principales, y sus  
Barrios, Capitania à Guerra  
Cuxatos, y Visitas, Ayudas de  
Cuxatos, que cada uno de estos  
tiene con Expreccion de algun.  
otras Noticias adquiridas, Re-  
mitido por el G<sup>o</sup>bernador de  
Campeche con decreto h. de  
Junio de 1776. n.º 188.....

1776. A 189.

Nombres	Demost <sup>ra</sup>	I. H.	Años...	Ingenieros	Tom	num <sup>s</sup> .

Nombres. Demostrá. años. Ingenier. Tomo. núm.

346.

Jagua... Bahía. Demuestra este Plano, en punto  
 Duplicado  
 mayor la Bahía de Jagua, situada  
 en la Costa meridional de la Isla  
 de Cuba, con el Braseage, y Cali-  
 dad de su Fondo, sacado del Ex-  
 pediente sobre fortificaciones de esta  
 Bahía actuado en el año de ..... 1735 D. Joseph 1 76  
 tantete.....

347

Jagua... Bahía. Demuestra este Plano la Bahía  
 de Jagua, situada en la Costa, Me-  
 ridional de la Isla de Cuba, desde  
 la punta de Mayuj; hasta el  
 Cabo de S.º Antonio, sacado del Ex-  
 pediente sobre Fortificaciones, de esta  
 Bahía, Delineado, y Remitido en  
 el año de ..... 1734 D. Joseph 3 20  
 tantete.....

348

Jagua... Torre proyectada. Demuestra este Plano septimo de  
 la Torre, que se propuso para la gola  
 de la Bahía de Jagua por el In-  
 geniero en Jefe, y Commandante  
 de Ingenieros, D. Bruno Cavallero,

Nombres..

Demost<sup>ra</sup>

J. I.

años..

Ingenier<sup>o</sup>Tom<sup>o</sup> num<sup>o</sup>

Copiado en la Habana en 15. de  
 Mayo de 1737. sacado del Exe-  
 pediente sobre Fortificaciones, de  
 esta Bahía, en el año de .....

1730. Arredondo 7 73

249 Jagua... Fortín....

Demuestra este Plano, la Plan-  
 ta y Perfil, del Fortín que se  
 propuso, para la Bahía, por el  
 Ingeniero Ordinario, D. Joseph  
 tantete en lugar de la Torre,  
 con la misma Guarnición, de  
 30 hombres, y Capaz para 60.  
 si se determinaba poner Astille-  
 ro, todo arreglado á una misma  
 Reduccion de terreno, y puede  
 tener 22 Cañones, Delineado en  
 el año de .....

Por 7 74

250 Jagua... Torre....

Demuestra este Plano, la  
 planta de la Torre, que se propu-  
 so para la Gola de la Bahía  
 de Jagua, por D. Bruno Cava-



Nombres	Demost <sup>s</sup>	J. I.	años	Ingenier.	Tom. núm.
		llero entregado al citado tanteo para ejecutar la obra aprobada por S. Mag. <sup>d</sup> sacado del Expediente sobre Fortificaciones, de esta Bahía; en el año de	1735	Por.	7. 75.
251	Jagua Bahía	Demuestra este Plano, una Descripción de la Bahía de Jagua sacado del Expediente sobre fortificaciones de esta Bahía, Delineado en se	1735	Por.	7. 76.
252	Jagua Ciudad de n.º 2º de la C. purama....	Demuestra este Plano la planta que se propuso para el principio de la Cuesta Señora de los Esperanza en la Bahía de Jagua; sacado del Expediente actuado sobre Fortificaciones de esta Bahía; en el año de	1735	Por.	8. 14.
253	Jagua Ciudad referida...	Demuestran estos Planos unos perfiles, sobre las líneas A.B. y C.D. sacado del citado Expediente; en se	1735	Por.	8. 15. 16.

354

Jamayca. Puerto R<sup>o</sup>. Demuestra este Plano, la situa-  
 ción de Puerto Real en la Costa  
 de la Jamayca, por la latitud  
 de 18. Grados, y 12. minutos, y  
 por la Longitud de 228. grados  
 y 15. minutos, del meridiano de  
 Tenerife, Delineado en de ..... Por ..... 7. 55.

355

Janeyro. Río. Demuestra este plano, la situa-  
 ción del Río Janeyro, y las Forta-  
 lezas, construydas en él, con el num<sup>o</sup>  
 de Cañones, e Islas, de las cabrey<sup>s</sup>  
 Convento de S. Antonio, y casas  
 del Governador con otras cosas, de-  
 lineado en de ..... Por ..... 7. 52.

356

Janeyro. Río y-  
 Puerto. Demuestra este Plano, la entra-  
 da del Puerta, o Río Janeyro,  
 donde se ve la situación de todas  
 sus Fortalezas, Relativas à las  
 memorias hechas, en el año de 1762  
 Remitido, por el Governador de

Nombres	Demuestra	J. U.	años	Ingenie.	Tom.	m.
		buenos Ayres en fecha de 26 de Fe- brero de .....	1762	Por	7	102
357 Jaragua	Playa	Demuestra este Plano, la situacion del Puerto, y Surgidero de Jaragua Grande, su Canal Fondo, punta del Este, y Oeste, Playa y Casa de Pasa donde se aloja la Guar- dia Rio de Agua dulce, nombra- da Jaragua, Camino de Herra- dura, para la Ciudad, y Camino de vereda, que sube a la vigia Delineado en de .....		Arredondo	7	11
358 Jaragua	Puerto	Demuestra este Plano la situa- cion o Puerto de Jaragua, situado 5 leguas al Leste, del Puerto de Cuba, y otras tantas de la ciudad, la entrada del Canal, y su fondo punta del Leste inaccesible, Playa y Surgidero, de Piragua, monte de la vigia, y Camino de Gradura				

Nombres	Demostr.	J. U.	años	Ingenier	Tom	num
359 Jaragua grande	Puesto	<p>para la Ciudad, Delineado en de ... //</p> <p>Demuestra este Plano el puesto de Jaragua-grande, sus Reductos Batterias de dos Cañones, parapeto lucera de Mucaras, intransitable; Cuerpo de Guardia abandonado, desembarco que parece imposible, Caminos, nuevo, y abandonado espacio innaccesible, por las Piedras, ligera entre la montaña, y el Mar, cerro que corre por el V. Oeste, hasta Jaragua Chica, Delineado en de .....</p>		Arredondo	7	12
360 Jaraguasito	Fuerte	<p>Demuestra, este Plano el Fuerte de Jaraguasito, Situado á quatro leguas del Oeste, de la Ciudad de Cuba, Remitido por el Governador Moreno, y Delineado, en 9. de Mayo del año de .....</p>	1750	D. Lidro limonta	7	18
361 Java	Isla	Demuestra este Plano, una Carta		Por	8	17

que contiene la Isla de Java, nuevamente enmendada, y Corregida, desde 12. Leguas al l'Este, de la Isla noesa Comban, hasta la punta de vineron, segun las Observaciones hechas, en el Navio de S. Magestad, nombrado el Buen Consejo, mandado por D. Juan Decassens; en de..... 1766. Por..... A..... 159.

362 Java.....

Estrecho de la Sonda.

Demuestra este Plano, una Carta de las Costas, de las Islas de Java, y sumatra, que contiene el Estrecho de la Sonda, desde la punta de vineron, hasta la Isla de los Grandes Arboles, segun la de Monsieur Dappres, con algunas enmiendas echas a dha Carta como en la situacion de la Isla Norvae, y la de los Bancos, contenidos, entre esta, y las dos Erma-

Nombres Demuestra

J. U

años Ingeniero Tomo núm

nas, con la Cantidad del Fondo  
hallado por el Navío el buen Con  
sejo. Delineado en se ..... Por ..... 4 160

263

S. Joseph de Barra...  
Tanda.....

Demuestra este Plano, la Real  
Fuercia de S. Joseph de tanda,  
Cavenera, de la Provincia de Carac  
ga, y de la entrada de su Barra  
Remitido por el Gobernador, Aran  
dia, en 15. de Julio de ..... 1756. Por ..... 7 69

264

S. Juan Ba Villa...  
utilta.....

Demuestra este Plano, la planta  
de la Villa de San Juan Baup  
tista, y sus principales abitaciones,  
arroyuelo, que entra en ella, Cami  
no, de la Concepcion, Vados, Toma  
Basa, que termina en la Villa  
y serranias, que circundan el Va  
lle, como tambien el Rio Viejo.  
Delineado en se ..... Por ..... 5 54

265

Juan Fer. Isla...  
nandez.....

Demuestra este Plano, la planta  
de la Bateria, que hay en la I.

*Isla de Juan Fernandez, y Fortifi-  
cacion proyectada, en ella, Delineado  
en el año de 1722*

Por..... 5 49

366

S. Juan de Plaza... *Demuestra este Plano los sitios*  
P. Rico.....

*mas principales, de la Plaza de  
S. Juan de Puerto Rico, e Islas  
adiacentes; está Delineado en dha  
Ciudad de S. Juan, en el año de*

D. Francisco  
Ferna<sup>z</sup> Val.  
delomar..... 1 13

367

S. Juan de Plaza... *Demuestra este Plano, la Plaza*  
Puerto Rico.....

*de S. Juan de Puerto Rico sus  
contornos, nombres de las Islas,  
Piedras bancos de Arena, Arcei-  
tes Rios, Canales, Cañas, Lagunas,  
Caminos, Tierras de Labor, Forti-  
ficaciones interiores, y Exteriores,  
Ensenadas, y demas, Correspondien-  
te a dha Plaza, Delineado en ella  
en el año de*

1727. Dho Valde  
Lomar..... 1 15

368

S. Juan... *Demuestra este Plano la Isla*  
de P. Rico..... *de S. Juan de Puerto Rico, y las,*

0 87-12  
E 69

Nombres. Demost.

J. L.

años. Ingenier Tom num

mas proximas de Barlovento, llama-  
dadas de Palomano, Vieque, Cule-  
bra, S. Cruz, S. Juan, y S.<sup>to</sup> tomay  
y sus devidas Latitudes, Delineado  
en el año de .....

Dño Valde l. 16.  
lomar.....

269  
S Juan de  
P<sup>o</sup> Rico.....

Isla..... Demuestra este Plano, la Isla  
de S. Juan de Puerto Rico, llama-  
mada la Cabera de San Juan  
sus Costas, Cabos, Bocas de sus  
Rios, Islas mas inmediatas, su  
latitud, y Longitud, Delineado en  
el año de .....

Dño Valde l. 17.  
lomar.....

270  
S Juan de  
P<sup>o</sup> Rico.....

Ciudad. Demuestra este Plano, la situa-  
cion de Puerto Rico, en la costa  
Septentrional, Islas de Cabras, ven-  
de, las puntas de Salinas, y Toa,  
Condado, y de Cangrejos, los Rios  
de Toa, palo seco, caño de martin  
peña, cangrejos y Laguna de este  
nombre, con una Explicacion, de



Nombres. Demuestra años J. I. años Ingenier Tom. intm

374

S. Juan de Castillo  
P. Rico

las Fortalezas, de la Ciudad y  
sus nombres, el de sus Conventos  
Parroquias, Ermitas, y demas Edi-  
ficios principales, de la citada Ciuda  
con sus distancias; Delineado, en  
el año de .....

Dño Valde 3 42  
Lomar.....

371

S. Juan de Puerto de  
P. Rico..... Guaynica

Demuestra este Plano, el Puerto  
de Guaynica, en la costa Meridio-  
nal de S. Juan de Puerto Rico, re-  
conocido, y demarcado, de orden del  
Gobernador, y Capitan General de  
esta Isla, con las brazas de agua  
y proyecto, de un fuerte para la de-  
fensa de la entrada, Delineado en  
dho Puerto en se .....

Dño Valde 3 43  
Lomar.....

372

S. Juan de Fabrica  
P. Rico..... de Cureñay

Demuestra este Plano, una nue-  
va Fabrica de Cureñay, para las  
Plazas de America, compuestas,  
y unidas, todas sus piezas, con ta-  
rugas, y pernos de Madera, incor-

Nombres. Demostr<sup>s</sup> **J. i** años. Ingenier<sup>s</sup> Tom<sup>o</sup> num<sup>o</sup>

ruptible, concluyendo el Hexaxef, por su poca duracion en aquellos Climas, pudiendose usar de el, en aquellos parages, donde no concurra este inconveniente, dispuesto en dicho Puerto Rico, en primero de Enero de

1757. D. Pedro de la Cruz. 3. 44

373

S. Juan de P. Rico.....

Plaza... Demuestra este Plano la Plaza de S. Juan de Puerto Rico, su Puerto y Costa, desde el boqueron de San Jeronimo, hasta la punta de Salinas; Levantado y ultimamente por el Teniente de Navio, de la Real Armada, D. Manuel de Leon de encargo particular, del Mariscal de Campo, D. Alexandro Oreylli, Inspector General de las Yslas, de Santiago, y Cuba como de Puerto Rico; Dmitedo de el, en 22. de Mayo de

1765. D. Miguel de Leon..... 3. 110 / 111

J. I.

374

Nombres Demostrá años Ingenier Tomo num

S. Juan de P. Rico... Castillo de S. Christobal... Demuestran estos dos Planes, el Castillo de S. Christobal, y el Frente de tierra de San Juan de Puerto Rico, con sus perfiles, y todas las inmediaciones, levantado con plancheta, y la mas Escrupulosa atención, de orden del Mariscal de Campo D. Alexandro Orejllé, Remitido de el en 17. de mayo de 1737 D. thomas O daly 3 123 124

K-6-10 59

375

S. Juan de P. Rico... Castillo del morro Demuestrá este Plano, el Castillo del Morro de San Juan de Puerto Rico, y todas las inmediaciones, con sus perfiles, levantado con plancheta, y la mas escrupulosa, atención, de orden del Mariscal de Campo, D. Alexandro Orejllé, en 17. de maio del año de 1737 D. thomas O. daly 3 125 126

K 6 8-2

376

S. Juan de P. Rico... Castillo de S. xpbal Demuestra este Plano el Castillo de S. Christobal, y de la obra que se añade en el en 14. de Dóre de 1768 Por 3 131

Nombres

Demuestra

J. I.

años

Ingeniero

Tom. num.

377

S. Juan de P. Rico

Costa

Demuestra este Plano la costa, Occidental, de S. Juan de Puerto Rico, Bahías y Aguadas de San Francisco de Asís, y San Antonio Abad, de Onasco, arrival de las Flotas, Argoes, y demas embarcaciones, que navegan de España, para la nueva, las brasas de Fondo, Ríos, Lagunas, canales, Reales Poblaciones, Campos Labradar, Arcifes, bancos de Arenas, Proyecto para dos Fuertes, de Campaña, que se devian construir, para abrigo de las embarcaciones, perseguidas por enriernigos, señalados con sus divisas correspondientes, para la mayor Claridad e Inteligencia; está Delineado en el año de .....

Castillo de S. Juan de P. Rico

Castillo de S. Juan de P. Rico

D. Fran. Co. Valdelomas 5. 32.

378

S. Juan de P. Rico

Castillo del Morro

Demuestra, este Plano, los pro-

Nombres. Demostrá años. Ingeniero Tomo número

yectos, y Perfiles, del Castillo del Morro, de la Plaza de San Juan de Puerto Rico, situado en la Corta Septentrional de esta Isla, á la Entrada del Puerto, la Elevación del terreno, altitud, y solidez de sus murallas, desde el nivel de la Mar corta; está Delineado en el año de.....

D. Fran.º 5. 33.  
Valdelomba

379

S. Juan de P.º Rico... Casa de la ciudad... Demuestra este Plano, la Planta, perfil, vista, y Elevación, de la casa de la Ciudad, de S. Juan de Puerto Rico, y señala lo que se compró, y edificó, en el año de 1758., y el coste de compra manufactura, y materia, les, que ascendió á 5586. pesos, de lineado en se.....

Por..... 7. 38.

380

S. Juan de P.º Rico... Isla... Demuestra este Plano, la situación de la Isla, de San Juan de Puerto Rico, y demas sus inmediaciones,

Nombres

Demuestra

J. II

años.

Ingeniero

Tom. num.

y Longitudes, Levantado, y Delineado

do en de

D. Francis Valdelomar

7 39

281  
S. Juan de P. Rico

Ensenada de S. Phelipe

Demuestra este Plano, la situacion del Pueblo, y Ensenada, de S. Phelipe del arcivo, en la Costa occidental, de la Isla, de San Juan de Puerto Rico, entre dicho Puerto, y la aguada de San Francisco, Delineado

en el año de

D. Valdelomar

7 40

282  
S. Juan de P. Rico

Aguada de S. Antonio

siguen

Demuestra este Plano, la situacion, de la nueva aguada, de San Antonio Abad, de la Isla de San Juan de Puerto Rico, y costa entre los cabos, Calvache, Cusarrafo, sus partes mas principales, como son tierras altas, y bajas, sondeo, y bajos, que se han encontrado, entre los Cavos, de San Francisco, y Bonaguito; esta Delineado en

el año de

Por

7 41

Nombres	Demostrá	J. U.	años.	Ingenier	Tom	num
383 S. Julian.	Puerto....	Demuestra este Plano, el Puerto de S. Julian, con una Dclacion de sus Lagunas, Islas, Rocas, bancos, Puntas, Cerros, y lugares; Delineado en Buenos Ayres en 7. de Junio, de....	1746	Por el Páº Quiroga.	3.	50.
384 S. Julian.	Puerto....	Demuestra este Plano, el Puerto de S. Julian, con una Dclacion de sus Lagunas, Islas, Rocas, bancos, Puntas, cerros, y Lugares; Delineado con mas Claridad, en Buenos Ayres en 7. de Junio de.....	1746	Dho Quiroga.	3.	51.
385 S. Julian.	Puerto....	Demuestra este Plano, el Puerto, de San Julian, y Brasas, de agua de marca Alta; está delineado en el año de.....	1746	D. Diego An. dia y varela.	5.	25.
386 S. Julian.	Campo. Piquen	Demuestra este Plano, la perspectiva del Campo de S. Julian, formado el año de 1745. en abrigo del sitio de la Plaza, y Castillo de Tortona, y Compuesto de las tropas,				

Nombres Demostración J. años Ingenier Tom. n.º

Españolas, y de los auxiliares, Francesas, Napolitanas, y Genovesas, hecho en Caracas en el año de..... 1765.

D. Silvestre Garcia 7 100

287

S. Juan de Puerto Rico. Aguada de S.º Fran.º

Demuestra este Plano, la ensenada de la Aguada de San Francisco situada al Oeste, de la Isla de San Juan de Puerto Rico, desde cabo Calbache, hasta Cabo Rojo, en que hicieron aguada los primeros en este Siglo, los 3. navios de Arzobis del Mando, del Pefe de Esquadra Don Andres Rejo; en 13. de Noviembre del año de..... 1736.

Por 5 133

288

Jalaya. Jurisdic. tabacos.

Demuestra este mapa el terreno donde oy son permitidas las siembras de tabacos en la Jurisdiccion de Jalaya en el año de..... 1769.

Por A. 174

289

Jamayca Isla.

Demuestra este Plano la Isla de la Jamayca por By. Archibato Bontein Sir Jha. en 17. de.....

Archibato Bontein 6 46

290

S.º Juan de P.º Rico. Isla.

Demuestra este Plano la Isla de S.º



Nombres.	Demostración		años.	Ingenier	Tom.	num.
	Lima Tobías Esteban	Juan de P. <sup>to</sup> Pico con la división de sus Partidos y noticias del num. <sup>o</sup> de havitantes y demas que contiene en cuyo estado se hallava al tpo q <sup>e</sup> el actual Gov. y Gen. D. <sup>o</sup> Miguel de Muesas tomó posesion de este Mando, el año de.....	1769.	D. Miguel de Muesas		
391	Juan Fer. <sup>z</sup> Isla.....	Demuestra este Plano la Isla de tierra de Juan Fernandez en la America Meridional en los 34. <sup>o</sup> y 19. <sup>o</sup> de latid. <sup>o</sup> y juntamente otro de unos perfles para la entrada del P. <sup>to</sup> en Santiago de Chile y sobre lo se.....	1770.	Joseph An. <sup>o</sup> Birt.	2.	114
392	S. <sup>o</sup> Julian Puerto y Bahía	Demuestran estos tres Planos el Puerto de S. <sup>o</sup> Julian, en la Costa de los Patagones observado por D. <sup>o</sup> Joseph An. <sup>o</sup> Michel en el año de 1760, y la Bahía de S. <sup>o</sup> Julian observado por Lapiola año de 1759 en.....	1760	Michel	2	145
393	S. Juan & P. <sup>to</sup> Rico. Diseño & Cuxena	Demuestra un diseño de una Cuxena de Plata de Calibre de 24. Construydo in Cuxas aprobado por el Mag. <sup>o</sup> en 15. de.....	1759.	Lapiola	2	145

Nombres. Demoftra<sup>s</sup> zorra

J. J.

años. Ingenier. Tom num<sup>s</sup>

Junio de 1768. para Servicio de esta  
Plaza, y de R. orden de R. S. de Febrero  
de este año se embia con modelo de  
Madera á las de la Habana y Ca-

ragena. P.<sup>o</sup> Año 17. de Agosto de 1769.

Fpt. de  
Perrara.

Nombres Demuestra

L. I

años Ingenier Tomo num

394

Lima Iglesia Cathedral

Demuestra este Plano, una Planta  
Synographica, de la Santa Iglesia  
Cathedral, de la Ciudad de Lima,  
lo Eaccutado en ella, y lo que falta  
que Fabricas, con distincion de  
Color, y Explicacion, de materiales,  
y otras cosas, para su Construccion  
y permanencia, Delineado en dicha  
Ciudad en Se

Por 5 31

395

Lima Casa de Moneda

Demuestra este Plano, la primera  
planta, Synographica Obliqua, segun  
ofrece el sitio, de la Real casa de  
Moneda de la Ciudad de Lima  
delineado por el constructor de Su  
Majestad, y de dicha Casa, y  
sus Reales Ingenios, Remitido  
por el Virrey Conde de Superunda  
en Abril de

1758 D. Salvador de Villa 5 72

396

Lima Casa de Moneda

Demuestra este Plano, el duplicado  
del antecedente, con nombre de 2ª planta

1758 D. Salvador de Villa 5 73

397

398

399

400

401

402

403

404

405

406

407

408

409

410

411

412

413

414

415

416

417

418

419

420

421

422

423

424

425

426

427

428

429

430

431

432

433

434

435

436

437

438

439

440

441

442

443

444

445

446

447

448

449

450

451

452

453

454

455

456

457

458

459

460

461

462

463

464

465

466

467

468

469

470

471

472

473

474

475

476

477

478

479

480

481

482

483

484

485

486

487

488

489

490

491

492

493

494

495

496

497

498

499

500

501

502

503

504

505

506

507

508

509

510

511

512

513

514

515

516

517

518

519

520

521

522

523

524

525

526

527

528

529

530

531

532

533

534

535

536

537

538

539

540

541

542

543

544

545

546

547

548

549

550

551

552

553

554

555

556

557

558

559

560

561

562

563

564

565

566

567

568

569

570

571

572

573

574

575

576

577

578

579

580

581

582

583

584

585

586

587

588

589

590

591

592

593

594

595

596

597

598

599

600

601

602

603

604

605

606

607

608

609

610

611

612

613

614

615

616

617

618

619

620

621

622

623

624

625

626

627

628

629

630

631

632

633

634

635

636

637

638

639

640

641

642

643

644

645

646

647

648

649

650

651

652

653

654

655

656

657

658

659

660

661

662

663

664

665

666

667

668

669

670

671

672

673

674

675

676

677

678

679

680

681

682

683

684

685

686

687

688

689

690

691

692

693

694

695

696

697

698

699

700

701

702

703

704

705

706

707

708

709

710

711

712

713

714

715

716

717

718

719

720

721

722

723

724

725

726

727

728

729

730

731

732

733

734

735

736

737

738

739

740

741

742

743

744

745

746

747

748

749

750

751

752

753

754

755

756

757

758

759

760

761

762

763

764

765

766

767

768

769

770

771

772

773

774

775

776

777

778

779

780

781

782

783

784

785

786

787

788

789

790

791

792

793

794

795

796

797

798

799

800

801

802

803

804

805

806

807

808

809

810

811

812

813

814

815

816

817

818

819

820

821

822

823

824

825

826

827

828

829

830

831

832

833

834

835

836

837

838

839

840

841

842

843

844

845

846

847

848

849

850

851

852

853

854

855

856

857

858

859

860

861

862

863

864

865

866

867

868

869

870

871

872

873

874

875

876

877

878

879

880

881

882

883

884

885

886

887

888

889

890

891

892

893

894

895

896

897

898

899

900

901

902

903

904

905

906

907

908

909

910

911

912

913

914

915

916

917

918

919

920

921

922

923

924

925

926

927

928

929

930

931

932

933

934

935

936

937

938

939

940

941

942

943

944

945

946

947

948

949

950

951

952

953

954

955

956

957

958

959

960

961

962

963

964

965

966

967

968

969

970

971

972

973

974

975

976

977

978

979

980

981

982

983

984

985

986

987

988

989

990

991

992

993

994

995

996

997

998

999

1000

L. I

años Ingenier Tom num

Loma de *Fuerte*  
Arostegui *proyectado*

*Demuestra, este Plano particular de la Loma de Arostegui, demostrado en el con puntas, parte del Fuerte, que se proyectó, y aprobó, por Su Mag.<sup>d</sup> capax de mill y quientos, á dos mill, hombres, y el que se propone en su lugar adaptandolo al terreno, y disminuyendola en su Extencion á la mitad, y que pueda contener de 600, á 1000. hombres, logrando los mismos fines de cubrir la Plaza cruzandore los Fuegos con los del Fuerte de Atares, Morro, y Cabaña; Delineado en 7 de Junio del año de 1766. y otro del año de 1767.*

1766. D. Silvestre 5... 137...  
Abarca.....

S. Lorenzo Cabo.....

*Demuestra este Plano la situacion del Cabo de S. Lorenzo, hasta la boca del Rio, de las Esmeraldas, y de este hasta su desembarca.*

Nombres Demos<sup>tr</sup>

L.

años Ingenier<sup>o</sup> Tom<sup>o</sup> num<sup>o</sup>

399

Luisiana Rio mis-  
sipi.....

dero levantado en el año se.....  
 Demuestra este Plano un Mapa de  
 la Luisiana, y particularmente el  
 Rio Missipi, y paisres de sus contor-  
 nos, este Plano esta arreglado, y sa-  
 cado de otros diferentes, que levanta-  
 ron distintos Ingenieros; por.....

M<sup>o</sup> de la 7 12  
Condamina

400

Luisiana Carta.....

Demuestra este Plano una Carta  
 de la Luisiana por el S.<sup>o</sup> D'Anville.....

1752 D'Anville 2 150

401

Lima. Fabrica de  
Polvora.

Demuestran estos siete Planos y  
 vistas interiores de la Fabrica de Polvora  
 de la Ciudad de Lima. sin fha ni auct<sup>o</sup>.....

Por 2 109

402

Luisiana Rio Missi-  
sipi.

Demuestra este Plano el Curso del  
 Rio Missisipi en la Luisiana. sin fha.....

Por

Nombres Demostración

L. I

años. Ingenieros Comunes

Nombres	Demostración	L. I	años	Ingenieros	Comunes

Macuto

Punta  
Mulas

Demostración con Plano, para  
planear las cuestas de la finca de la  
Punta de la Cruz, y Mulas, y  
de la finca de Mulas, Delante  
de...

19

7

58  
59

Macuto

Andrés

Demostración con Plano, con destino  
para el estudio de la carretera  
del Puerto, al momento de la  
ordenada por el Sr. Ministro de  
Fomento, de la ley de  
ordenada, en...

19

3

62

Macuto

Esteban

Demostración con Plano, la  
terminación de la línea de  
Punta, y estudio de la  
ordenada sobre el valle de San  
Mateo, al Rio Salgado, con  
las fincas de... y...  
Reserva que hay entre las fincas  
de... Delante...

19

5

63





Nombres.	Demuestra	M.	años	Ingenier	Tom.	num.
403	Macuto. Punta de Mulato.	Demuestra este Plano, unos perfiles cortados, de la fuerza de la Punta de la Guayra, y Macuto, y de la punta de Mulato, Delineado en se.	//	Por	7	58. 59.
404	Madrid. Archivo.	Demuestra este Plano, un diseno para el Archivo, de la Secretaria del Despacho Universal de Indias, Ideado por D. Manuel Joseph de Ayala Archivero, de la citada Secretaria, en se.	//	Por	3	102.
405	Magallan. Estrecho.	Demuestra este Plano, la Costa Intermedia, entre el Rio de la Platta, y Estrecho de Magallanes, enmendado desde el cabo de Santa Elena, hasta el Rio Pallegos, con los Ensenadas y Bajos, Yslas, y Bancos, que hay entre los citados dos Cavos, Delineado en el año de	1746	D. Diego Vazela	5	26.

Nombres. Demostr<sup>s</sup> M. años. Ingenier Tom num.

406

Magallan<sup>e</sup> Estrecho. Demuestra este Plano, un Mapa Marítimo, del Estrecho de Magallanes, segun varios Viages así impressos como Manuscriptos, Especialmente de los de Sarmiento en el año de 1762. está Gravado. 1769 D. Juan de la Cruz 5. 136.

407

Maldonad<sup>e</sup> Ensenada. Demuestra este Plano, la Ensenada de Maldonado, con las dos Torres que se propuso hacer, para asegurarla, y que ningun Navio Enemigo entrase en ella, por ser la primera, que se encuentra en el Rio de la Plata, con los Planos perfiles y Elevación, de una de las dos Torres, Sacado del Expediente sobre usurpacion de terrenos por los Portugueses. Delineado, en el año de // Cardoso 5. 82.

408

Maldonado Ensenada. Demuestra este Plano, la Ensenada de Maldonado, su Sondeo.

Nombres.	Demostr <sup>as</sup>	M.M.	años	Ingenier <sup>os</sup>	Tom <sup>o</sup>	num <sup>o</sup>
		y Arenales, Levantado por el Ca- pitan del Rio de la Plata, en Bue- nos Ayres, en el año de.....	1758	D. Joseph Suerrero.	7	66.
409	Maldonado. Enseñada	Demuestra este Plano, la enseña- da de Maldonado, sacado de orden de D. Francisco Orasco, Jefe de Cr- quadra de la Real Armada, en el año de.....	1747	D. Matheo de Sayas.	8	47.
410	Malvinas Islas.....	Demuestra este Plano, la vista de las Islas malvinas, segun se des- cubren desde las Montañas, Benoit Borbon, y San Simon; en de.....	//	Por.....	7	27.
411	Manila. Pintura de las Indias En n.ª S.ª	Demuestra este Plano, un Mapa dibujadas en una Pintura de nues- tra Señora todas las Indias. Para- ges incognitas, varias derrotas de España a Ellas, y otras cosas Cu- riosas; esta Dedicada al Rey nues- tro Señor, Delineado en Manila en el año de.....	1761	D. Vicente menise	1	56.

Nombres Demostr<sup>as</sup>

M.M

años Ingenier<sup>os</sup> Tom<sup>o</sup> num<sup>o</sup>

412

Manila Mundo  
Hispanico

Demuestra este Plano, un Mapa  
del Mundo Hispanico sus ma-  
res, y otras curiosidades, esta de-  
dicado, al mismo Soberano, que  
esta el Antecedente, y Dispuestos  
por D. Vicente Menije, en dha  
Ciudad de Manila en se

1761

D. Vicente  
Menije

1 57

413

Manila Alcayceria  
de S. Fer<sup>do</sup>

Demuestra, este Plano, la planta  
Ignographica, de la Real Alcayc-  
ceria de San Fernando, con su as-  
pecto interior, y exterior, en Eleva-  
cion Orthographica, la qual fabrica  
se situo predominada, con la me-  
diacion del Rio, de los fuegos del  
Castillo de Santiago, y Baluartes  
de Sto Domingo, y San Gabriel  
de la Ciudad para habitacion,  
y Estancia de los Sangleios infieles  
que de la China, vienen al annual  
Comercio, cuya fabrica fue ideada

Nombres Demostr

M.

años Inenier<sup>s</sup> Tom<sup>s</sup> num<sup>s</sup>

de orden de D. Manuel de Arandía  
Capitan General de las Philipinas,  
se empero en nueve de Agosto de  
1756. y se remato en onze de Febre  
ro de 1758. quien lo demitio en 14.  
de Julio del año se.....

1758 Dor. 5 78.

414

Manila... Iglesia  
Cathedral.

Demuestrā estos Planos, que son  
seis, las Plantas, Perfiles, Alzados,  
de la Santa Iglesia Cathedral de  
Manila Capital de las Philipinas,  
y Archipiélago de S. Lazarro, Deli-  
neado en.....

// Por. 5 83.  
al  
88.

415

Manila... Custodia

Demuestra este Plano, un dissenio  
de la Custodia de Santa Iglesia  
de Manila, la que pesa veinte y  
quatro marcos, siete, onzas, y un  
Real de Oro de a 20 quilates, guar-  
necida con 103. Diamantes Bri-  
llantes, y 859. Rosas de varios ta-  
manos. en se.....

// Don. 5 90.

Nombres Demostr<sup>s</sup>

M.

años Ingenier<sup>s</sup> Tom<sup>s</sup> núm<sup>s</sup>

416

Manila... Alcaicería

Demuestra este Plano, la colocacion de la Fábrica de San Fernando, R. Alcaicería, y Abitacion de los viajeros, Comerciantes Ingieles de la China, del Castillo de Santiago, su frontera, y de una porcion de Muralla de la Ciudad de Manila, con los Bastiones, que le flanquean cuyo aspecto se representa Elevado sobre su mismo Plano, como tambien la obra nueva, de la canal de la Barra, contigua a dicho Castillo Remitido por el Governador,

Arandía, en 24. de Julio de 1757. Por 7 70.

417

Manila... Fortín

Demuestra este Plano, testero del Puente principal, de la Ciudad de Manila acompañado de un Alcázar, que incluye Cuarteles, y otras precisas Oficinas, de que por estar totalmente desproveído, y Capueto,

Nombres.	Demostr <sup>as</sup>	M.	años.	Ingenier <sup>os</sup>	Tom <sup>os</sup>	mm
		a qualquier Espentino insulto man- do el presente Capitan General Construir, de Cal, y Canto para maior Esquadro de las Tropas de su defensa; Remitido por el Señor Arandia en 20, de Julio e	1756	Por	7	74
418	Mansera. Isla	Demuestra este Plano, en Parti- cular, la Isla de Mansera; Deli- neado en 31. de Diciembre de	1765	D. Juan Garcia	5	115
419	Manzanillo. Bahía	Demuestra este Plano, la Bahía de Manzanillo, su punta, Bajos Población, nueva, Laguna, Rio de Santiago, y Dalgavan, con una Inscripción, de la dextera que se deve hacer, para entrar en este Puerto con seguridad, sacado de los Originales, que Concluyó D <sup>o</sup> D. Manuel Pineda en de		Por	5	38
420	Mar del Sur. Mapa Nautico	Demuestra este Plano, un Ma- pa Nautico, de los Mares del Sur,				

Nombres. Demostr.

M.

años. Ingeniero Tom. núm.

o max. *Pacífico*, construido sobre las mejores memorias, y observaciones, Astronomicas de longitudes, y Latitudes, en 1756. Gravado por.....

1756. D. Thomas A. 164.  
Lopez y D.  
Juan de la  
Cruz.....

421

Maracaibo Laguna.

Demuestra este Plano la gran Laguna de Maracaibo, Pueblos de Indios, Lagunitas, misoa, y tomoporo fundados en agua sobre unos arcones de Palo llamado vera que con el tiempo se buelve piedra toda la parte que cubre el agua, dichos Pueblos dieron motivo, para que esta provincia se llamasse Venezuela; Delineado por.....

Don..... 3 70.

422

Marañon Rio.....

Demuestra este Plano, el Rio Marañon Pueblos de sus Inmediaciones Rios que salen, y entran en el Delineado en el año se.....

Por..... 1 58.

423

Marañon Rio.....

Demuestra este Plano, el Rio Marañon, y demas que entran, y Salen



en el, Lugares de su Inmediación.  
 Remitido por el Marques de Villaga<sup>ria</sup>  
 Virrey de Lima, en 16. de  
 Agosto de ..... 1744. Por ..... 7. 83.

424 Mariel... Puerto... Demuestra este Puerto de Mariel  
 situado en 23 grados y 6 minutos  
 de latitud y 29o. grados y 30.  
 minutos de longitud, en la Havana  
 a 15. de Enero de ..... 1766. D. Silbestre  
 Abarca ..... 8. 70.

425 Mariel... Puerto... Demuestra este Plano la Disposi<sup>cion</sup>  
 cion, en que se deve cerrar el Puerto  
 Mariel, en la Havana a 15 de Ene<sup>ro</sup>  
 ro de ..... 1766. D. Silbestre  
 Abarca ..... 8. 71.

426 Marien... Bahía... Demuestra este Plano, la Bahía  
 de Marien distante al Oeste cator<sup>ze</sup>  
 ze leguas de la Havana, de a  
 5000. varas cada una, que hacen  
 pocas mas de nueve comunes de  
 España, tiene fondo suficiente en  
 su Entrada, para Navios de

284  
 K-6-2-95

Nombres Demostraciones

M.

años. Ingenier. Tam. mun.

línea, y en la ensenada de Jacós  
quando se necessita, para estar  
guardada qualquiera Esquadra,  
de todos vientos, y aun puede prac-  
ticarse, lo mismo entre largo, y  
punta de Pescadores; Remitido,  
por el Excmo Señor Conde de  
Riela en 8 de Febrero de

1765

D. Agustin 5. 83.  
Crame.....

227

S. Martha

Ciudad y  
Puerto.....

Demuestra este Plano, la Ciudad  
y Puerto de Santa Martha, situada  
en la America Septentrional en  
onze grados y 17. minutos de  
latitud y 303. grados y 15. minutos  
de longitud, manifestando la  
situacion de su Puerto, fortifica-  
ciones, y Ciudad, sus contornos  
y avenidas, por la mar, y tierra,  
para la inteligencia de los defectos  
que se descubren en el proyecto, que  
hizo a S. Magestad, D. Gregorio

Nombres...	Demost <sup>s</sup>	M.	años	Ingenier <sup>s</sup>	Tom <sup>s</sup>	núm
		<i>Rosales Gobernador de aquella Pro-</i>				
		<i>vincia en 28. de Septiembre de 1761.</i>				
		<i>acompañado de un manuscrito sobre</i>				
		<i>el asunto, Delineado en Cartage</i>				
		<i>na en 14 de Mayo de</i>	1762	D. Antonio	1	70.
				Arévalo		
428	S. Martha	<i>Ciudad Demuestra este Plano la planta</i>				
		<i>y situación, de la Ciudad de S<sup>ta</sup></i>				
		<i>Martha, y su Río desde la punta</i>				
		<i>Gorda, al Pueblo de taganga, y</i>				
		<i>Brazas de sondeo de la Bahía</i>				
		<i>Delineado en</i>				
				Por	7	49.
429	S. Martha	<i>Bahía. Demuestra este Plano, la Bahía</i>				
		<i>de Santa Martha; Delineado en</i>				
		<i>el año de</i>				
				Por	8	67.
430	Matanzas	<i>Puerto y Bahía. Demuestra este Plano, el Puerto,</i>				
		<i>y Bahía de Matanzas, con su</i>				
		<i>Población, Delineado, en la Hava-</i>				
		<i>na, sacado del Expediente sobre</i>				
		<i>fortificaciones, de dicha Bahía,</i>				
		<i>en el año de</i>	1737.	D. Antonio	3	122.
				Arredondo		

299  
K-68-91  
E-6-7

K-6-4-7

Nombres.	Demuestra	M.	años.	Ingeniero	Tom.	num.
491	Mexico. Golfo.....	<p>Demuestra este Plano Maritimo del Golfo de Mexico, e Islas de America, para el uso de los Navegantes en esta parte del nuevo mundo, constrydo sobre las mejores observaciones astronomicas de Longitudes y Latitudes, Gravado en Madrid en el año de .....</p>	1755.	D. Thomas Lopez y D. <sup>no</sup> Juan de la H.	3.	79.
492	Matanzas Castillo de S. <sup>to</sup> Severino	<p>Demuestra este Plano, es Castillo de S. Severino de Matanzas, y proyecto de como deve quedar estando concluydo; Remitido por el Sr. Hoxcasitas en 18. del mes de Febrero del año de 1735.....</p>	1735.	D. <sup>no</sup> Antonio Arredondo.	8.	11.
493	Mexico. Seno.....	<p>Demuestra este Plano, o Mapa el Seno de Mexico, y comprehende su Latitud, desde puerto Real, hasta el de la Magdalena, con todas sus bocas Bahías, Rios, y Poblaciones de su Intermedio, sacado,</p>				

Nombres. Demostrac<sup>s</sup>

M

años. Ingenier<sup>s</sup> Tom<sup>s</sup> num<sup>s</sup>

del Expediente actuado sobre el Fu-  
erte que deve construirse para asse-  
gurar la Bahía de Santa María  
de Salves (Alias) Panzacola que  
tuvo principio en el año de 1724. has-  
ta el de 1739. Delineado en se.....

Por..... 3. 109.

424

Mexico.

Ceno.....

Demuestra este Plano, una parte  
del Seno Mexicano, Comprehen-  
dido entre el Río Grande del  
Norte, y la Bahía de S. Bernard-  
do, Reconocida por el Coronel Gra-  
duado de Dragones, D. Diego Ox-  
ta Pazúlla, por comisión que  
obtuvo, del Exmo Señor Virrey  
Marques de Cruillas, en el año.

1766. Por..... 4. 157.

425

Mexico.

Costas.....

Demuestra este Plano, un mapa  
particular de las Costas del mar  
del Sur desde, la boca de Abispa  
hasta la de Holita, con todos los

Nombres. Demostr<sup>s</sup>

M.

años Ingenier<sup>s</sup> Tom<sup>s</sup> num<sup>s</sup>

Ríos, y Ensenadas, que tiene, y parte de la nueva España, con sus Poblaciones, y de la nueva Galicia, con sus Pueblos, Ríos, Nombres, y demas particularax, Levantado se. Orden del Ex<sup>mo</sup> Señor Marques de Cruillas, Gobernador, y Capitan General, de la nueva España en Mexico.....

1763.

D. Fran<sup>co</sup>  
Suñiga...

5. 50.

426

Mexico... Uniforme

Demuestra este Dis<sup>ño</sup>, el Uniforme del Regimiento de Infanteria del Comercio de Mexico.....

//

Por...

7. 1.

427

Mexico... Uniforme

Demuestra este Dis<sup>ño</sup>, el Uniforme de Granaderos de dicho Regimiento, de Infanteria, del Comercio de Mexico.....

//

Por...

7. 2.

428

Mexico... Uniforme

Demuestra este Dis<sup>ño</sup>, el Uniforme del Regimiento de Cavalleria de Tratantes de Cordos de la Ciudad de Mexico.....

//

Por...

7. 3.

Nombres Demostr<sup>s</sup>

M.

años Ingeniero Tom<sup>s</sup> num<sup>s</sup>

439 Mexico... Uniforme Demuestra este Disseno, el Uniforme del Regimiento de Cavallerías de Panaderos, de dicha Ciudad de México.....

Por..... 7 4

440 Mexico... Uniforme Demuestra este Disseno, el Uniforme del Regimiento de Dragones de Cavallería, de dicha Ciudad de México.....

Por..... 7 5

441 Montevideo Plaza... Demuestra este Plano la Plaza de San Phelipe de Montevideo, con la nueva Ciudadela, y demas Fortificaciones que cierran la Gola desde el Rio de la Platta, á la Ensenada por la defenza de la America meridional Delineado en Montevideo en 15. de Septbre &.....

1753 D. Fran.<sup>co</sup> Cardoso..... 1 32

442 Montevideo Plaza... Demuestra este Plano, la vista, y Elevacion de las fortificaciones de la Plaza de S. Phelipe de Montevideo, que hace frente á la Campa

Nombres Demostrá

M.

años Ingeniero Tom. num.

na, y cierran, la Póla, desde ella al  
Río de la Platta, Delineado en  
Montevideo en 15. de Septiembre

del año de ..... 1753 Por dho  
Cardero ..... 32

443 Montevideo Plaza... Demuestra este Plano la Plaza

de S. Phelipe de Montevideo, Ense-  
nada, Sondos, Montes, y Ciudadela  
fortificación que se estaba executando  
para defendex las Provincias del  
Río de la Platta, y toda la Amexi-

ca Mexidional; Delineado en se ..... 1753 Dicho Car-  
doro ..... 32

444 Montevideo Plaza... Demuestra este Plano, la Plaza

de San Phelipe de Montevideo, Ba-  
terias Ciudadela, Plaza de Armas  
Puerto para Lanchas, y murallas,  
Estacada y foso, para impedir  
qualquiera invacion de Enemigos  
con otras obras, que manifiesta

Delineado en del año de ..... 1753 Dho Carde-  
ro ..... 33

445 Montevideo Plaza... Demuestra este Plano, los perfles,



Nombres. Demostr<sup>o</sup> años Ingeniero Tom. num

M.

y Elevacion sobre que esta constuuyda  
la Plaza, y Fortificaciones, de Mon-  
tevideo su terreno; delineado en  
dicha Ciudad en el año se

1793 Dho Caxdo 1. 34.

446

Montevi-  
deo

Ciudadela Demuestra este Plano el Perfil, y  
elevacion de las obras ejecutadas en  
la Ciudadela de Montevideo, y lo  
que falta para su conclusion, quad-  
teles a prueba de Bomba, para la  
Guarnicion, y montados 6 A. Ca-  
ñones de todos Calibres, en sus Ba-  
lucates; delineado en dicha Ciudad  
en de

1746. Dho Caxdo 1. 35.

447

Montevi-  
deo

Ensenada Demuestra este Plano la Ensenada  
de Maldonado, en el Rio de la  
Platta, perfles, y Elevacion de la  
torre que se devia Constuuyda en la  
punta del Este, de la Ensenada  
Capaz de mantener seis cañones  
para seguridad de este Puerto, En-

Nombres. Demos<sup>tr</sup>as

M.

años. Ingeniero Tom num

trada, del Río de la Plata, y necesidad que havia de que se poblara para Españoles, hantes que lo hiciessen algunas enemigas, por el mucho perjuicio que se seguia, De las Embarcaciones españolas. Delineado en

Dho Cardo 1. 36.  
so

428

Montevide Ciudadela Demuestra este Plano, el Perfil, y Elevacion, de la Ciudadela, de San Phelipe de Montevideo, lo executado, en ella, y lo que Falta, que acaban. Delineado en el año se

Dho Cardo 1. 40.  
so

429

Montevide Plaza Demuestra este Plano, la Plaza de S. Phelipe de Montevideo, con la nueva Ciudadela, y demas fortificaciones executadas para su defensa, por la parte, de la America Meridional, assi mismo el monte, Ensenada y Sondoo, Isla de la Guazrecilla Río del Ceizo, y arroyos de las Miquelotes, Delineado en se

Dho Cardo 1. 41.  
so

M.M.

Nombres. Demostraciones años. Ingenieros Tom. num.

480

Montevideo Ciudadela Demuestra este Plano el Perfil, y Elevación de la Ciudadela, de San Phelipe de Montevideo, hallarse 64. Cañones Montados en sus Baluartes de todos Calibres, y en toda la Plaza 107. Delineado en dha Ciudad en el año de 1750. Dho Cardoso 1. 42.

481

Montevideo Ciudadela Demuestra este Plano, la ciudadela de S. Phelipe de Montevideo, que se estaba concluyendo, Levantada hasta el Cordón, su muralla principal, y montados 60. Cañones en sus Baterías, de varios Calibres, y cerradas las Bovedas, de los Cuarteles a prueba de Bomba, Delineado, en dicha Ciudad de San Phelipe de Montevideo en 20. de Septiembre de 1749. Dho Cardoso 1. 43.

482

Montevideo Ciudadela Demuestra este Plano, Segundo la Ciudadela, de San Phelipe de Montevideo, con el proyecto que se propuso

Nombres. Demos<sup>tr</sup>as

M. M.

años. Ingenier<sup>o</sup> Tom<sup>o</sup> num<sup>o</sup>.

harez en la Gola, donde está su  
 Población, para defender la Entrada  
 y Guardar el Río de la Platta, y  
 su Provincia sacado de Expediente  
 actuado en el año de 1741, sobre  
 usurpacion de terrenos, colocado en  
 el de Buenos Ayres..... 1741. Dho Caxda 1. 69.

490  
Montevi-  
deo.....Puerto y  
Ciudad de  
St<sup>o</sup> Martha

Demuestra este Plano, la ciudad  
 y Puerto de Santa Martha situa-  
 da en la America Septentrional  
 en 11. grados, y 47. minutos de  
 Latitud y 303. grados, y 15 minu-  
 tos de Longitud, manifestando la  
 situacion de su Puerto, fortificacio-  
 nes, y Ciudad, sus contornos, y  
 avenidas por la mar, y tierra para  
 la Inteligencia, de los defectos que  
 se descubren en el Proyecto que hizo  
 a S. Mag.<sup>o</sup> D. Gregorio Rosales, Go-  
 vernador de aquella Provincia; En

Nombres.	Demostr <sup>as</sup>	M. M.	años	Ingeniero <sup>s</sup>	Tom <sup>o</sup>	núm <sup>o</sup>	
		<p>28. de Septiembre de 1768. acompa- nado de un manuscrito, sobre el assumpto delineado en Cartagena en 14 de Mayo de.....</p>	1768	D. Antonio Arceval	1	70	
444	Montevide <sup>o</sup>	Batteria	<p>Demuestra este Plano quinto, el Perfil, de la Batteria que se estaba, finalizando en la Ciudad de Mon- tevideo para defender su Ensenada, y Provincia, sacado del Expedien- te actuado en el año de 1758, sobre wurpacion de terrenos.....</p>	1768	D. Diego Cabrera	3	112
445	Montevide <sup>o</sup>	Ciudadela	<p>Demuestra este Plano, la planta, y Perfiles, Elevacion, vista del frente de la puerta Principal, de la Ciuda- dela de San Phelipe de Montevi- deo, que se propuso hazer, en lo may alto de la Gola, en medio de la línea adonde, está su poblacion sacado del Citado Expediente en el año se.....</p>	1768	D. Jo <sup>se</sup> Cabrera	3	113

Nombres	Demuestra	M.	años.	Ingenieros	Tom.	num.
456	Montevide <sup>o</sup> Ciudad.	<p><i>Demuestra este Plano Primexo, la Ciudad de Montevideo, su Monte y Ensenada, con el proyecto que se propone hazer para su defensa. Delineado en Dicha Ciudad, sacado del Expediente colocado en el de Buenos Ayres sobre usurpación de terrenos por los Portugueses.</i></p>	11	D. Diego Cardozo	5	80
457	Montevide <sup>o</sup> Ciudad.	<p><i>Demuestra este Plano, tercero los Perfiles y Elevación, del proyecto, que se devia executar, en la Gola, que forma el terreno, de la Poblacion de la Ciudad de San Felipe de Montevideo, para que con poca Guarnición, sea defendida, de Qualquiera Inemigos que la quieran atacar, por la Importancia de esta fortificación, por sea esta, y la de Maldonado, la llave del Río de la Plata y su Provincia por haverse podera</i></p>				

Nombres.	Demostr <sup>s</sup>	M.	años	Ingenier <sup>s</sup>	tomos	núm
		do los Portugueses injustamente de las demas Costas, y Puertos, que ha para aquella parte desde el Rio gran de División de las dos Coronas, hasta la Colonia, sacado del Expediente actuado en el año de 1740. sobre usurpacion de terrenos por los Portugueses Delineada en el año.....				
				Dho Can. Doro.....	5	88
488	Montevideo Ciudadela	Demuestra este Plano, la ciudadela de San Phelipe de Montevideo, que se está executando, para asegurar su Ensenada la que ha de defender la Provincia del Rio de la Platta, y Reyno del Peru, hallandosse al presente levantado, al Cordon su muralla principal, y montadas 80 Cañones de todos Calibres, y podrá tener montados hasta 80. Delineado en 7. de Noviembre del año de 1744.....				
			1744	Dho Can. Doro.....	5	112

Nombres Demostrá

M.

años. Ingenier<sup>s</sup> Tom<sup>s</sup> num<sup>s</sup>.

459

Montevideo Ciudad.

nota  
mas a'ante  
ay mas.

*Demuestra, este Plano la situacion en que se halla la Ciudad de San Phelipe de Montevideo, con su Ciudadela, y Fortificaciones, delineado en*

Por 7 57

460

Morro Castillo.

cuva.

*Demuestra este Plano, la entrada del Puerto del Castillo del Morro, de la Ciudad de Santiago de Cuba sus Fortalezas, y nuevas obras provisionales ejecutadas para la mas rigurosa defensa esta delineado en dicha Ciudad, en se*

1741. Por 3 16

461

Morro Castillo.

Havana.

*Demuestra este Plano, la Fabrica inferior, y Superior del Castillo del Morro, de la Ciudad de la Havana segun en el Estado en que estaba el dia 6. de Julio del año de 1763 que tomo posesion el Excmo Senor conde de Riela, con el proyecto para su composicion, de las ruinas, que hicieron los enemigos.*



Nombres.	Demost <sup>ra</sup>	M.	años	Ingeniero	Tom <sup>o</sup>	núm <sup>o</sup>
----------	----------------------	----	------	-----------	------------------	------------------

durante el Sitio, y lo demolido, por la  
 Plaza, luego que tomaron el Castillo,  
 Delineado, en la dicha Ciudad, de  
 orden del Citado, Señor Conde de  
 Ríca en 12 de Abril de.....

1764 D. Silvestre 3... 65.  
 Abasco.....

462

Morro.....  
 Castillo.....  
 Havana.....

Demuestra este Plano, los Perfiles,  
 del Castillo del Morro, en el estado  
 que los Enemigos la dejaron, y pro-  
 yecto para su Reomposición con mu-  
 chas ventajas Utiles, delineado de orden  
 del Citado Señor Conde de Ríca  
 en la Ciudad de la Havana en  
 12 de Abril.....

1764 Dño Abasco 3... 66.

463

Morro.....  
 Castillo.....  
 Havana.....

Demuestra este Plano superior  
 el Castillo del Morro, situado en  
 la Embocadura del Puerto de la  
 Havana, el que se empezó à Redi-  
 ficarse por enexo de 1764, y se Con-  
 cluyo por Septiembre de 1767. con  
 todas las Edificios à prueba de Bomba

	Nombres	Demost <sup>ra</sup>	M.	años	Ingenier <sup>s</sup>	Tom <sup>s</sup>	num <sup>s</sup>
			en 1. <sup>o</sup> de Octubre de	1767	D. <sup>n</sup> Silvestre Abasca	3	132
464	Morro	Castillo Havana	Demuestra este Plano, los Perfiles del Plano antecedente	1767	D. <sup>ho</sup> Abasca	3	133
465	Morro	Castillo Cuba	Demuestra este Plano un Proyecto para fortificar, el puesto del Castillo del Morro, de Santiago de Cuba, las brazas de agua del puerto, y fuentes, de la Estrella, y socapa con las Bateñas, que tiene para su defensa, Relación, y nuevo proyecto de las obras que necessita Delincado, de Orden de Don Alexandro O. Rejlli, en de	1763	D. Beltrán Becueman	5	13
466	Morro	Castillo Cuba	Demuestra este Plano, la Relación del Estado, en que se halla el Castillo del Morro de Civa, y sus Bateñas despues del tememoto del Día 11. de Junio, y siguientes en 1766 hecho en 18. de Diciembre del año de 1766.	1766	D. Agustín Crane	5	122

Nombres.	Demostrá <sup>s</sup>	M.	Años.	Ingenier <sup>o</sup>	Tom <sup>o</sup>	num <sup>o</sup>
467	Morro... Castillo.	Demuestra este Plano el Castillo del Morro, y partes mas principales de él para su defensa, está delineado en se		Per	7	24.
468	Morro... Castillo Havana	Demuestra este Plano, el Castillo del Morro, de la Ciudad de la Havana, con su Explicación, sacada del Expediente sobre fortificaciones de dicha Ciudad de la Havana en el año se	1740	D. Antonio Arredondo	8	1
469	Malvinas Islas	Demuestra este Plano las Islas Malvinas situadas en la Latitud de 51. grad. 28. min <sup>s</sup> Sur y 386. grad. 30. minut <sup>s</sup> de Longitud segun el meridiano de Tenexife, arreglado á los últimos Reconocimientos, hechos en ellas, por mar, y Tierra de orden de su Gobernador, en se		D. Phelipe Ruiz Puente	4	171
470	Maluina P. de S.ª Catalina. Uta made Codmont	Demuestra este Plano, el Puerto de S.ª Catalina que los Ingleses llaman de Codmont, situado en la Costa del norte de la				

Nombres. Demuestra M. años. Ingenier. Tom. num.

gran Maluina, y en la Latitud de 51 grad<sup>os</sup>  
24. min<sup>os</sup> Sur, y en la Longit. de 317 grad<sup>os</sup> 24  
min<sup>os</sup> del Meridiano de Tencaife, y segun la  
Occidental del Londres, en 52. grados; Le-  
vantado por el Cap.<sup>n</sup> de Fragata, D.<sup>n</sup> Fer-  
nando de Tubalcaba, en 18 de Febrero de 1770

p.<sup>r</sup> Tho Ru- 4 172  
balcaba...

471 Maluina Torreon. Demuestra este Plano la Perspectiva  
Casa fuente del Torreon, o Casa Fuente de Madera  
que tienen los Ingleses puesto en tierra  
en el Puerto Codmont, situado en la  
Costa N.<sup>a</sup> de la gran Maluina; visto a  
distancia, de un quarto de Legua, de donde  
de se hallavan fondeados la Fragata

S.<sup>a</sup> Catalina, y Chambequin Andaluz 1770. 4 173

472 Miscisipi. Rio. Demuestra este Plano, el Rio Miscisi-  
pi y otros de la Luisiana Levantado

por varios Ingen.<sup>ros</sup> y delin.<sup>do</sup> por en 1771. D.<sup>n</sup> Juan de 1. 90  
la Cruz...

473 Monterrey. Demuestra este Plano el Fondea-  
reya de ro o Surgidero de la Bahia y Puerto de  
Monterrey, situado en 36. g.<sup>os</sup> y 40 m.<sup>os</sup>

Nombres. Demuestra

M.

años Ingeniero Tom. num.

de Latitud norte, y por 249. g. 36. min.  
Longitud, contados desde el meridiano  
de tenerife

Por 8. 73.

474

Mar del Sur

Demuestran estas dos Cartas igualmente  
reducidas del oceano Asiatico, o Mar  
del Sur, que comprehende la costa oriente  
tal, y occidental, de la Peninsula  
de la California, con el Golfo de su denomina-  
cion Antiguamente desconocido  
por la de Mar de Cortes, y de las costas  
de la America septentrional desde  
el Istmo, que une dicha Peninsula  
con el continente hasta el Rio de los  
Reyes, y desde el Rio Colorado hasta  
el Cabo de Corrientes, compuesta de  
orden del Ex<sup>mo</sup> Sr. Marq. de Croix. vir-  
rey Govern. y Cap. Gen. de la nueva  
España, y de los Ex<sup>tos</sup> de S. Mag. He.

En Mexico a 30 de octubre de 1770. D. n. mig. A. 177.  
Cortansa.

475

Mapa. Costa de Montevideo y Rio gñ de

Demuestra este Plano, un Mapa

que comprehende el País q. se extiende por la Costa del Mar entre la Ciudad de Montevideo, y el Rio grande, con Demostracion assi de los parajes mas notables, puesto q. en else encuentran y Caminos q. se frecuentan, como de los Rios, q. se desaguán en su comedio su Calidad, ventajas, y perjuicios q. pueden resultar de esa ultima posesion. hecho de Ord. del Ex. mo por D. Juan Bucarely y Ursua Cap. G. de la Provincia del Rio de La Platta.

1770 D. Juan Millan 4. 179

476

Montevideo Ciudad y Puerto.

Demuestra este Plano la Ciudad y

Puerto de Montevideo. sin autor. en de

7 57

477

Mindanao Puerto Cavite

Demuestran estos dos Planos de

Mindanao y P. Cavite, por D. Nicolas

Norton Nicols, sin fha en de

Nicolas Norton Nicols 2 146

478

Marañon Expedicion y Rio Orinoco. de Limites

Demuestra el plano q. se formó p. la

Expedic. de Limites del Rio Marañon, y Ori

gen del Orinoco. en 16 de Febrero de

1761. D. Apolinario Diaz

Nombres	Demostrá	N.	años	Ingenier	Tom.	núm
	Navio	Demuestra este Plano la construcción de un Navio		Por	1	52
479	Niebla	Castillo. Demuestra este Plano el Castillo de Niebla, segun el nuevo proyecto, en 31. de Diciembre se	1765	Por Garlan	5	117
480	Niebla	Castillo. Demuestra este Plano, el Castillo de Niebla, segun el Estado actual, en 31. de Diciembre se	1765	Dho Garlan	5	118
481	Niebla	Castillo <small>proyecto</small> . Demuestra este Plano, el proyecto, que se deve hacer en el Castillo de Niebla en lugar del que propone, en Ingenierzo en segundo Don Juan Garlan en 15. de Febrero	1767	Don Juan Texmeño	5	119
482	Niebla	Castillo <small>proyecto</small> . Demuestra estg Plano, los Perfíles del Plano antecedente de Don Juan Garlan, en 31 de Diciembre	1765	Dho Garlan	5	120 121
483	Nipe	Puerto y Bahía. Demuestra este Plano, Geobidographico el Puerto, y Bahía, de Nipe, situada, en la Costa Septentrional, de la Isla de Cuba, y Lugar que deve Ocu				

Nombres	Demostr <sup>o</sup>	N.	años	Ingeniero <sup>s</sup>	Tom. <sup>o</sup>	num. <sup>o</sup>
		<p>para el Proyecto, para la nueva pobla- cion, los puntos adyacentes, y parajes. que se han de Fortificar, para defensa de ella Remitido por el Governador, de la Havana en 13. de Octubre se...</p>	1754	D. Joseph Zanete	5	106
484	Nipe Puerto y Bahia	<p>Demuestra este Plano, el Puerto, y Bahia de Nipe, Remitido por el Go- vernador de la Cuba, en 31. de Julio del año se</p>	1754	Don Lizardo Limonta	5	107
485	Nipe Puerto, y Bahia	<p>Demuestra este Plano, la situa- cion del Puerto, o Bahia de Nipe en la Jurisdiccion de la Ciudad de Cuba, Comprehende los puntos de Cabanico, Yanamo, de Vanes, y los Rios de Puerto Rico, y Tacajo, de Ma- llaxij, de Saon, de Nipe, Estero, Ca- jimayo del Tucano, de Livissas, la punta de Mulos, y las Sierras de Cristal, con alguna parte del Reino de Yaxa; Delineado en se</p>	//	Don Lizardo Limonta	7	23



Nombres	Demuestra	N.	años	Ingenier <sup>s</sup>	Tom <sup>s</sup>	núm.		
486	Nipe	Bahía	Demuestra este Plano, la Gran Bahía de Nipe, Levantado, por el Capitan D. Joseph Antonio, de Pineda, y se sacó del Expediente actuado sobre fortificaciones de esta Bahía.		//	Por	7	85
487	Nipe	Bahía	Demuestra este Plano, la Bahía de Nipe Sacado, del Expediente actuado Sobre Fortificaciones, y poblacion de Ella, en el año		1757	Por	8	19
488	Nueva España	Jurisdiccion tabacoj.	Demuestra este Mapa la Jurisdiccion donde al presente se siembran tabacos, para el Abasto de los R <sup>estancos</sup> de esta nueva España. año de		1769	Por	4	173
489	Nueva España	Descripcio	Demuestra una descripcion Geografica de la Nueva España. Dedicado al Ex <sup>mo</sup> Sr. B <sup>o</sup> D. Juan de Arriaga Delin <sup>do</sup> por D. Juan An <sup>o</sup> Azilona. en se		//	por Dn Juan A <sup>o</sup> Azilona	2	126



Nombres	Demostrá	O.	años	Ingenier	Tam	núm
490	Olguien Ciudad	Demuestra este Plano la Ciudad de San Isidro de Olguien, su dehesa, y Egido, y parte de la Isla de Cuba, y sus Puestos. delineado de Orden del Mariscal de Campo, D. Alonso de Arcos, y Moreno, en el		D. Balta Sax & Piego	5	11
491	Omoa Fuente	Demuestra este Plano, el Fuerte proyectado, para el resguardo del Puerto, de San Fernando de Omoa en la Costa de Honduras, Barcelona y Marzo 28 de	1770	D. Juan Lorenzo	2	39
492	Omoa Castillo de 3 <sup>a</sup> Barba ra-	Demuestra este Plano, los Timientos de el Castillo, que se estaba construyendo en el Puerto de San Fernando de Omoa, con el nombre de Santa Barbara, Delineado en el		Por	3	67
493	Omoa Puerto	Demuestra este Plano, el Puerto de San Fernando de Omoa, en Honduras, Delineado en 31 de Octubre del año de	1768	D. Luis Na varro	A	161

Nombres	Demost <sup>s</sup>	O.	años	Ingenier <sup>s</sup>	Tam <sup>s</sup>	num <sup>s</sup>		
494	Omoa	Fuerte	Demuestra este Plano, el fuente proyectado para el Casquardo, del Puerto de San Fernando de Omoa, en la Costa de Honduras, en 13 de Octubre del año de		1768	D. Luis Nava	4	162
495	Omoa	Fuente	Demuestra este Plano, el Perfil, y Elevación de un fuente, ó torreón proyectado para la defensa, de la entrada del Puerto de San Fernando de Omoa, colocandolo en la punta de Ajuca; Delineado, en 31. de Octubre del año de		1768	D. Nava	4	163
496	Omoa	Puerto	Demuestra este Plano, el Puerto de San Fernando, de omoa, situado en la Costa de Honduras, su fortificación en la entrada, y el Fuente Real que se hizo de Estacas, y trozos de arboles, para el Casquardo de todo durante la obra, punta de Ajuca, llamada Omoa, Camino					

Nombres

Demost<sup>ra</sup>

O.

años

Ingenier<sup>o</sup>

Tom<sup>o</sup>

num<sup>o</sup>

que va al Puerto, Cavallos distante  
 tres leguas, y media texeno desmon-  
 tado Rio de Omoa, para defensa  
 del Puerto

// Por 7 43

497

Omoa

Castillo

Demuestra este Plano la Planta  
 situacion del Real de San Fernan-  
 do de Omoa, para defensa del Puen-  
 to en de

// Por 7 44

498

Omoa

Castillo

Demuestra este Plano, lo mismo  
 que el antecedente, en punto maior  
 Delineado en se

// Por 7 45

499

Omoa

Puerto

Demuestra este Plano, el Puerto  
 de San Fernando de omoa, y de  
 la Fortificacion provisional que se  
 esta haciendo para la defensa del  
 Puerto, intaxn se hace el Castillo,  
 y demas fortificaciones, que S. Mg<sup>o</sup>  
 tiene determinado, Remitido por el  
 Governador, o Presidente de Gua-  
 themala D. Acor, en carta de

O.

Nombres Demostr<sup>s</sup> años Ingeniero Tom<sup>s</sup> num<sup>s</sup>

A. de Febrero del año de ..... 1766 Por ..... 8 68

500

Omoa Castillo  
& S. Barbara

lique

Demuestra este Plano, los Cimientos del Castillo, que se deve hacer en el Puerto de San Fernando de Omoa de Orden de Su Magestad y ha de ser capaz de ocupar una Guarnicion de 100. Plazas con dotamiento para 200. y su nombre de Santa Barbara, en de.....

1756 Por dho Navarro 8 69

501

Orinoco Rio

Demuestra este Plano el sitio de la angostura del Rio Orinoco, en la Provincia, de la Guayana, y la Fortaleza nombrada San Gabriel mirada por diferentes partes, esta dedicada esta Fortaleza, al Serenissimo Señor Infante, Don Gabriel Antonio, construida, de orden de S. Mag<sup>d</sup> por disposicion, y mandado del Coronel, Don Joachin Moreno Gobernador de la provincia, y Rio.

Nombres	Demuestra	O.	años	Ingenier	Tom	man
		de la Guayana en de		Por	1	55
502	Orinoco. Río	Demuestra este Plano, el Curso del Río Orinoco, y demas que en el entran, y las aguas que da, el de las Amazonas, Provincias que comprehende formado por el Capitan de Navia. D. Joseph Solano, hecho de sus orden, y con las observaciones y Planos particulares, por dos Tiententes de Fragatta, Delineado en 1.º de Enero de	1762	D. Vicente Dor y Don Nicolas Suarez	3	39
503	Orinoco. Río	Demuestra este Plano, el Río, Orinoco en Particular, por la parte del Fuente de San Francisco de Assis en la Guayana, distante 49 Leguas de sus Bocas, del Mar de veinte por grado; Delineado en el año de		Por	3	40
504	Orinoco. Río	Demuestra este Plano, el curso del famoso Río Orinoco, nueva-				

Nombres Demostr

O.

años Ingenier Tom. núm

mente observado, en Vafante a  
fin, de Expresar sus Raudales  
Islas, bajos, Rios, y caños, que  
recibe, formada por el Padre Jph  
Gumilla, antiguo, Misionero, de  
la Compania de Jesus; Remitido  
por el Governador de la Trinidad  
Jn Joseph Arcedona, en 26. de  
Julio de.....

1733. P. Gumilla. 3. 117.

505 Orinoco.

Rio..... Demuestra este Plano, la parte  
del Rio Orinoco, desde la encañama  
da hasta el Rio tapacua, con los  
descubrimientos, en la parte austral  
de dicho Rio, sujeta a las observa  
ciones astronomicas de Cabta  
y Munitaro, su Latitud 7. grad.  
y 40. minutos; Longitud 71. grad.  
4. minutos, tomado por un  
meridiana de Paris, esta Delinea  
da en el.....

Por..... 3. 118



O.

Nombres	Demostr		años	Ingenie <sup>s</sup>	Tom <sup>s</sup>	num <sup>s</sup>	
506	Orinoco	Rio	<p><i>Demuestra este Plano una Parte del Rio Orinoco, y demas que entra y salen de el, con los Pueblos, de sus Inmediaciones, Delineado en de</i></p>		1733	Por	5 18
507	Orinoco	Rio	<p><i>Demuestra este Plano, la angostura del Rio Orinoco, a treinta, y tres Leguas al oeste de la Guayana, punta de San Phelipe, con su fuerza. Delineado en de</i></p>		1733	Por	7 29
508	Orinoco	Rio	<p><i>Demuestra este Plano, una parte del Rio Orinoco, comprehendido, desde el Caño de Guaxapo, hasta la Isla de Fajardo, Remitido por D.<sup>o</sup> Agustin Arredondo, Governador de la Trinidad, en 24 de Julio del año de</i></p>		1733	D. Pablo Fajardo	8 18
509	Oya	Minas	<p><i>Demuestra este Plano, un Proyecto para reparar las minas de la Oya; de los defectos que se notaron en sus tornos, y Cañas, con</i></p>				

Nombres Demostr<sup>o</sup> años Ingenier Tom<sup>o</sup> num<sup>o</sup>

O.

una Relacion del por menor de ella  
 Delineado, y dispuesto por ..... Don ..... 5 62

§ 10

Ozoma Rio. Pu<sup>ta</sup>  
 y Boca.....

Demuestra este Plano, la Boca,  
 y Puerto, del Rio la Ozoma su  
 sondeo manifestado, en palmos de  
 la Bara de Burgos, y el proyecta  
 para una Batteria abaxbeta, en  
 la torrecilla capaz de mantener  
 doze cañones, y de Embaxazar el  
 que se guaxercan, a la buelta de  
 ella, Bombardas que intenten  
 echar bombas a la Ciudad, y de  
 que se introduzcan, Navios ni otras  
 Embaxaciones dentro del Rio; esta  
 Delineado en Santo Domingo en

13. de Diciembre del año de ..... 1757 D. Lorenzo 3 68  
 de Cordova

§ 11

Orinoco. Expedicion  
 origen. y de  
 Rio marañon. Limites

Demuestra este Plano el q<sup>o</sup> se forma  
 para la Expedicion de Limites del Rio  
 Orinoco y Marañon por D.<sup>o</sup> Apolinario  
 Diaz en 16. de Febrero del año de ..... 1761. D.<sup>o</sup> Apolinario 2 192  
 Diaz

Nombres Demostrá

O. O

años Ingenieros Tom.º num.º

512

Omioa. Fuerte de S.º Fern.º

Demuestra este Plano el Fuerte de S.º Fernando de Omioa en la Costa de Honduras el que se esta Construyendo para la defensa de su Puerto cuya obra se empezó el día 18. de Febr. de 1759. por el S.º D.º Fran.º Alvarez, en 1.º de Diciembre de...

1760. D.º Fran.º Alvarez

513

Omioa. Puerto de la Concep.º

Demuestra este Plano, el P.º de la Concep.º de Omioa, en la Costa de Honduras, nuevamente comenzado a fortificar y Poblar en 1.º de Marzo de este año de...

1752. Por 6 38

514

Orinoco. Río

Demuestra este Plano el Gran Río Orinoco desde su Angostura a las Islas de Laya y Chaguana, que le dividen en Varias Bocas la fuerte situacion de el Presidio de la Guayana, y distancia que hay de el a la Angostura Misiones de Suay H.º En la segunda figura, y en Punto mayor se manifiesta la Ciudad de Guayana con sus existentes y Casas H.º a el q.º acompaña una

Nombres Demostrá

O. O

años... Ingeniera Tom num.

pieza de Autos en que se justifican los  
irreparables perjuicios que indispen-  
sablemente resultaran a nra. <sup>sta</sup> Relig.  
a el Servicio de Dios a d. del Rey nro  
Señor & para que enterado el Mag.  
de quanto Representa el Governador  
de Cumana se dignare resolver lo que  
fuese mas de su Placado, Cumana

Con media

Caña y Septiembre a 8 de 1763 Por

915

Orinoco

Rio

Demuestra este Plano del Rio Orinoco  
y su Ciudad & Delineado por D.  
Joseph Morroy bajo de las ordenes del  
Jefe de Escuadra D. Joseph de Staxi  
copia copiada del Original, Zaragoza  
Diciembre a 15 de 1766. Joseph  
Morroy

916

Omoa.

Fuerte.

Demuestra este Plano el fuerte Projectado  
para Resguardo del P.º del Fernando de Omoa  
en la Costa de Honduras. Firmado por el Conde  
de Haranda en 15 de Mayo de 1756 sin autor  
ni fecha 1756 Por

Nombres

Demost<sup>ra</sup>

P. 1

años

Ingenier<sup>o</sup>Tom<sup>o</sup>núm<sup>o</sup>

Panamá

Ciudad

Demuestra este Plano, la Ciudad y Anxabal de Panamá, Capital del Reyno de tierra Firme, en la Costa del Mar del Sur, situada, a los 297. grados, y 45. minutos de Longitud, fundarse en el año de 1671. perdida, y Redificada en el de 1675. por Don Antonio Fernan<sup>do</sup> de Cordoba, Sargento General de Battalla, y continuo en este año la Obra, el Maestro de Campo, D. Alonso Mercado de Villa Corta, su Presidente, y en el día 2. de Febrero de 1737. se quemó la mayor parte siendo Comandante General, D. Dionis<sup>o</sup> Martínez de la Vega Teniente General de los Reales Exercitos, quien la volvió a Redificar, lo mas de ella, y en 31. de Mayo

Nombres Demostr

P. 9

años Ingenier. Tom. num.

de 1756. se incendió por Segunda vez durò el fuego quatro horas, y las partes quemadas se manifiestan en lo que està Lavado de Negro, està Delineado en dicha Ciudad en Se

Por 3 38

518

Panamà Cerro Ancon

Demuestra este Plano, los dos proyectos sobre Fortificar, el frente de tierra de la Ciudad, ó Cerro Ancon, Remitido, por el Gobernador de Panamá, Don Vicente Olavineguí, en Carta de 3 de Julio de

1769. D. Manuel A. 167. Hernandez

519

Panguil Ensenada

Demuestra este Plano, la Ensenada de Panguil y Plano de la Fuerza de Misamis, construyda de Estacas, à la Citrada de dha Ensenada, Remitido por Andrés Governador de las Philipinas en 12 de Julio de

1755. Por 7 77

Nombres.	Demuestra	P. 9	años Ingeniero Tom. m. m.
120	Panguil	Ensenada. Demuestra este Plano, una Delinca- cion Idrographica, de la Ensenada de Panguil, en la Isla de Mindanao, con sucinta Explicacion, de sus Pueblos, y Rios, Remitido por D. Pedro Anandia, Governador de las Philipinas en 14 de Julio de	1755. Por 7 78.
121	Pançacola	Puerto. Demuestra este Plano, la Entrada y Puerto de Panzacola, sacado del Expediente sobre Fortificaciones de esta Bahia; actuado en el año de	1739. Por 1 71.
122	Pançacola	Puerto de S. <sup>a</sup> M. <sup>a</sup> de Salver y Cast. <sup>o</sup> de S. <sup>a</sup> Barbara. Demuestra este Plano, la Bahia y Puerto de Santa Maria de Salver y del Presidio llamado Panzacola, situado en la Isla de S. <sup>a</sup> Rosa, y por inundarse toda, con las cre- cientes de la Mar, Estaba expues- ta su guarnicion, a perderse por ser su terreno, de arena fluyda,	

N.º 2  
Epistolario  
L.º 1.º p.º 22  
T.º XIII p.º 277  
11  
A.º p.º 4 L.  
Est. 135  
cap. 7  
Lep. 9

Nombres. Demost<sup>rs</sup> años

P. 9

años. Ingenieros Tom<sup>o</sup> min<sup>o</sup>

por cuya razon se proyectó, de orden  
del Excmo Señor Marques de  
las Amaxillas, virrey y Capitan  
General de la Nueva España, la  
Constiucion, del Castillo de Santa  
Barbara, en tierra Firme, y ca-  
par para quinientos Soldados,  
deviendole Plaza, entre el Lugar  
de S. Miguel, y su arroyo, de agua  
dulce para beber, que se introduce  
al fosso, y en caso de verse ame-  
zados, de ennemigos, se puede llenar  
asi mismo, que a su pie havia to-  
dos los materiales, de cal, y Ladri-  
llo, y Madera sin costo, lo que  
havia ser poco costosa la obra, por  
emplear los desterrados, en sus  
manobras, que se reconocia  
por el Caxulo, que acompañaba  
con una descripción puntual, de la



Nombres. Demuestra

P. 9

Años Ingenier Tom. num.

situacion Distancias y cosas mas  
notables de la citada Bahía de S.<sup>a</sup>  
María de Salver, Delineado en  
México, y Remitido por el citado  
Gobernador, Marques de las Ama-  
xillas, en 23. de Abril de.....

1757. D. Agustin 3. 27.  
de la cama  
ra alta.....

Panzacola. Puerto de S.<sup>a</sup> M.<sup>a</sup> Salver. Demuestra, este Plano, la princi-  
pal parte del Puerto de Santa Ma-  
ria de Salver de Panzacola; Corrida  
desde su Entrada, hasta el ultimo  
buen fondeadero, para los Navios  
de linea, pues la otra Inferior  
parte, que deja de comprehenderse  
en él, solo sirve para navegar las  
Embaxaciones de 12. a 15. palmos  
de agua Ho.<sup>a</sup> Delineado; en 22. de

Octubre de..... 1768. D. Liguio de A. 136.  
la puente

Panzacola Fuente). Demuestra este Plano, un proyecto  
para un Fuente, de Campaña, para  
la transferencia, y Establecimiento

Nombres. Demostrá.

P. 1

años. Ingeniero Tom. num.

del Presidio de Pançacola, situado en la Isla de Santa Rosa, punta de Sigüenza, para ejecutarlo en la parte de tierra firme, que determinase el Virrey de Nueva España quien le Comitió, en 27 de Abril de 1757.

Feringan Cortes 5 105

525

Pançacola Puerto

Demuestra este Plano, el Puerto de Pançacola, y sus Inmediaciones, Castillo que sirve, de Estacada y presidio con las mas Cosas, y parajes conocidos de dicho Puerto, sacado de Orden de D. Joseph Buxarí cotando en Fragata de Tetis

1763 Por 7 36

526

Pançacola Puerto

Demuestra este Plano, la entrada del Puerto de Pançacola, sacado del Expediente sobre Fortificaciones de Esta Bahía, en el año de

1739 Por 8 23

527

Pançacola Puerto & S.M<sup>ca</sup> Salva

Demuestra este Plano, la planta de la Fábrica, que se propuso, para la Entrada, y boca del Puerto de

1739 Por 8 23

Nombres.	Demostración	P.	años.	Ingeniero	Tom.	núm.
		S. <sup>a</sup> María de Salvo, sacado del cita	1739	Por	8	24
227 Paraguay	Descripción Divisora.....	Demuestra este Plano, una descripción Geographica, de la parte divisora de las dos Coronas, de España y Portugal, Comprehendida Entre la Assumpción del Paraguay y el Rio Tauxu en se		Por	7	35
229 Paraná	Rio	Demuestra este Plano, un Mapa Geographico, executado se orden de S. Mag. <sup>a</sup> Catholica, y Fidelissima, que comprehende, la Demarcación divisora, desde el Salto Grande, del Rio grande de Paraná, hasta la boca del Rio Tauxu, en la America Meridional, executada por las tercetas partidas, que subieron por el Rio Paraguay, en el año de 1764. a la que asistieron por su Mag. <sup>a</sup> Catholica, Manuel Antonio de Flores.				

Nombres. Demostr.

P. 9

años Ingeniero Tom. min.

por Comissario, Athanasio Baxan  
da Astronomo, Alonso Pacheco,  
Geographo, y por la Fidelissima, Jph  
Antonio Custodio, de Sa-è taxia  
por Comissario, Miguel Sierra  
Astronomo, y Juan Benito de  
Piton, Geographo, en se

Por dho. f. 85

590 Patagones

Costa

Demuestra este Plano, las Islas  
Ensenadas, Puertos, Bancos, Cabos,  
que se comprehenden en el distrito de  
la Costa de Patagones, desde la  
Isla de Bonnaveld, hasta los cabos  
de Maldonado, y Santa Maria  
Delineado en Buenos Ayres en  
A. de Junio de 1746

1746 P.<sup>o</sup> Quirós 3. 53.

591 Perla

Fuente

Demuestra este Plano, la situacion  
y Perfil del Fuente de Perla, sobre  
la Costa del Norte de la Playa  
de San Juan de Puerto Rico, delmi-  
tido y delineado de orden de D.<sup>o</sup>

Nombres	Demostraciones	P.º	años	Ingeniero	Tomº	númº
		<p><i>Mathias de Abadía, Gobernador del citado Puerto de San Juan de Puerto Rico para Intendencia, del Estado en que se hallava este Fuente en el día 21. de Diciembre de.....</i></p>	1755	D. Francisco Valdelomar.	3	80
532	Perú..... Minas.....	<p><i>Demuestra este Plano, el arroyamiento, medidas, y Labores, de las minas, del Cerro de San Agustín, de Puantajaya, situado en la costa del Perú, en la Provincia de la Ciudad de San Marcos, de Arica Levantado por Orden, del Exmo Señor Don Manuel de Amat, por Don Antonio de Obrien, en el año de.....</i></p>	1765	Don Obrien.	1	85
533	Peten..... Castillo..	<p><i>Demuestra este Plano el Castillo de Peten, y Pueblos de su Inmediacion, Remitido, por el Gobernador de Guathemala, D. Pedro de Vivera en 7. de Enero de.....</i></p>	1737	Par.....	5	104

Nombres. Demostr. P. 9 años. Ingenier. Tom. num.

524 Philipinas Mares... Demuestra este Plano, una carta  
 Plana que contiene la navegacion  
 desde Pulo Zapata, a la Bahia  
 de Manila, con una parte de la  
 Costa, de la Isla de Luzon, y la  
 Paragoa situada, por las de los me-  
 jores Pilotos, y practicos de estos  
 Mares Differente de la de Mon.  
 Dappres, y de Otros Estrangeros  
 en el año de ..... 1759 P. 5. 122

525 Plata Rio... Demuestra este Plano una de las  
 Provincias, del Rio de la Platta  
 de la parte del Norte, la mas fer-  
 til de todas, confina con la de  
 Cazacas, defiendo al Brasil al  
 L'Este, como se introducian los  
 Portugués en medio de estas dos  
 Provincias, y se establecieron en  
 las minas del Cuyabay; assi  
 mismo demuestra la Capital de

Nombres Demostr<sup>s</sup>

P.

años Ingenie. Tom<sup>o</sup> num<sup>o</sup>

de Buenos Ayres, Rio de la Platta  
Paraguay, el Cuyabary, San Pablo  
del Brasil, Isla de Santa Catha  
lina Misiones de los Padres de la  
Compañia, Plaza de Montevideo  
Colonia del Sacramento, en el año..... Por..... 1 39

526 Plata Rio..... Demuestra este Plano, Geographico  
el texano, en que estan Comprehendi-  
das, todas las Labores Geograficas  
que practicaron por orden del Rey  
las partidas Españolas, destinadas  
a la America Meridional, por el  
Rio de la Platta, el año de 1751, es-  
ta arreglado, por Francisco de Ar-  
guedas Athanasio Baxanda, Juan  
Maxon, por su Mag.<sup>o</sup> Catholica  
Manuel Antonio Flores, Zouaia  
Mendizabal, Francisco Millan,  
Alonso Pacheco Solis, por su Mag.<sup>o</sup>  
Fidelissima en el año de..... Por..... 1 68

Nombres Demostr.

P.

años. Ingeniero Tom. num.

527 Plata Rio Demuestra este Plano, el Frente de la Colonia, del Rio de la Platta sus Contornos de media Leua de Circunferencia, ataques, y Batterias, que se empezaron abrir el dia 10. de Noviembre de 1735. situacion donde estaban acampadas, las tropas Españolas, y Indias, Capesal, mando del Brigadier, Don Miguel de Salcedo, Gobernador, y Capitan General de la provincia de Buenos Ayres, y del dicho Rio; Bloqueo q. de su Orden se puso a la Plaza, en el dia 20. de Abril de 1736. para lograr su Rendicion, por hambre. Delineado por..... Petrarca 3. 45.

528 Plata Rio Demuestra este Plano, el Rio de la Platta, desde el Cabo de San Antonio, hasta Uruguay, y desde Vitorias, hasta el de Santa Maria



Nombres.	Demostr <sup>s</sup>	P.	años	Ingenier	Tom <sup>s</sup>	núm
		<p>así mismo demuestra sus Ríos, Yslas  Poblaciones, dexata para la vanda  del Sur y su Sondeo, dispuesto, y  levantado, por el Teniente de Fra-  gatta y Capitan del Puerto de Bue-  nos Ayres arreglado á las mejores  observaciones; en el año de</p>		D. Antonio Pueyrredon	3	78
Plata	Ciudad	<p>Demuestra este Plano, las mision<sup>s</sup>  de la Compañia de Jesus, en el te-  rritorio de Moxos, y chiquitos, en  el Gobierno, y Comandancia General  de Santa Cruz de la Sierra, demas-  cando en el terreno de S. Mag<sup>d</sup>  Catholica, que ocupan los Portuque-  ses segun las mas exactas noticias  adquiridas por los Oficiales, que vi-  vieron en la Expedicion de Moxos  Comitido por el Presidente; Don Ju-  an de Testaña, en carta de 6. de</p>				
		<p>Marzo de</p>	1764	D. Antonio Villaguard	3	93

Nombres.	Demost <sup>ra</sup>	P.	años.	Ingenier	Tom	num
----------	----------------------	----	-------	----------	-----	-----

520  
 Plata..... Puerto..... *Demuestra este Plano el Puerto de la Plata, Iglesia Mayor, Convento de San Fran.<sup>co</sup> Fortaleza del Puerto, Monte de la Platta sierra de San Cabistobal, Rios de San Marcos, y Maymon, Bajos de Casenda, y del Este, primero, y segundo, suspidexas de navios, y Balandras, con una Relacion se havea estado antiguamente poblada de Españoles Delineado en el año de ..... Por..... 5. 36.*

521  
 Plata..... *Dexota* *Demuestra este Plano, la dexota*  
*Siguen*  
*que llevo el Gobernador de las Provincias del Rio de la Platta, Don Joseph Andonaco, Mariscal de Campo de los Exercitos de S. Mag.<sup>o</sup> a los Pueblos de las Misiones, y Embaxaciones, que sirvieron al Coto para el passo de los Rios, y transporte de viveres, Delineado en ..... Por..... 5. 59.*

Nombres. Demostrá

P. 9

años Ingenier Tom. num

132	Portobelo Fuentes...	Demuestra este Plano, unos perfiles cortados sobre varias líneas, de las Batteredias de los Fuentes, de San Fernando, Santiago y Ciudad de San Felipe de Portobelo, Delineado en 25. de Enero del año de 1753.	1753	D. Zouaui & Salay...	3	88.
133	Portovelo Fuente de S. Fernando	Demuestra este Plano, la Elevacion del fuente de San Fernando con sus Batteredias, alta y Baja, vista de la Entrada del Puerto en que se manifiesta el poco objeto, que estas fortificaciones, presentan á los navios Enemigos, Delineado en Portovelo en 28. de Enero del año de 1753.	1753	Dho Salay	3	116.
134	Portovelo. Ciudad y Bahía...	Demuestra este Plano, la Bahía y Ciudad de San Felipe de Portovelo, con todos sus contornos, sitio donde se Ideò mudar la Ciudad, y Castillos, que tenia demolidos por los Ingleses, en el año de 1739.				

Nombres	Demuestra	P.	años	Ingeniero	Tom. num.
		<p>y parajes donde se proyectaron las nuevas fortificaciones, que necesitava para su defensa; delineado en dicha Ciudad en 25. de Enero de.....</p>	1753	D. Ignacio de Salas	3... 108.
529	Portovelo Ciudad.	<p>Demuestra este Plano, particular de la Ciudad de Portovelo, en el estado en que se hallava en el año de 1753. Las casas demolidas por los Ingleses, y destruydas despues de la Invasion de 1744. Delineado en dicha Ciudad de San Phelipe de Portovelo en 25, de Enero de.....</p>	1753	Idho Salas	3... 120.
526	Portovelo Fuente de S. Fernando	<p>Demuestra este Plano, el fuerte alto y bajo de San fernando, nuevamente constuydo, en la Ciudad de San Phelipe de Portovelo con sus perfiles cortados sobre varias pincas. Delineado en ella en 9. de maio; Remitido por el Señor tabares, en 30. de octubre del año de.....</p>	1760	D. Manuel Hernandez	5... 103

137

Nombres.

Demostr

P. 9

años

Ingenier

Tom

num

Portovelo.

Ciudad.

Demuestra este Plano particular la Ciudad de San Phelipe de portovelo en el estado en que se hallava en 25. de Enero de 1753. las Casas demolidas por los Ingleses, y destruydas despues de la Invacion del año de 1744. Delineado en se.

1753.

D. Ignacio de Salas.

5.

108.

138

Portovelo.

Bahia.

Demuestra este Plano, la Bahia del Puerto, de la Ciudad de San Phelipe de Portovelo, y situacion de sus Castillos, que comite a S. Mag el theniente Coronel de Cavalleria D. Bernardo Gutierrez Bocanegra Levantado por Don Jorge Juan de la Real Academia de Caden en el año se.

1736.

Por Don Josef Juan.

7.

99.

139

Portovelo.

Casas fuer  
tes.

Demuestra este Plano, el Perfil y Plan, de dos Casas Fuentes, Construydas con las mismas medidas, sobre el alto de San Fernando, la

Nombres Demostr<sup>s</sup>

P. 4

años Ingeniero Tom num

una, y la otra, sobre el Fuente de S<sup>n</sup> tiago en Portovelo, para impedir q. los Enemigos, se apoderen de las alturas, y Dominen los dichos Fuentes; Comitado por el Governador de Cartagena Tabares, en 30 de Octubre del año de..... 1760.

D. Manuel 8. 49.  
Hernandez

540

Portovelo. Bateria de Santiago

Demuestra este Plano, y perfil, la Bateria de Santiago Finalizada su Construcción, segun manifiesta, Comitado por el Citado Governador Tabares, en 30. de Octubre de..... 1760.

Dho Hernan 8. 50.  
dez.....

541

Portovelo. Bateria de S. Jeronimo

Demuestra este Plano, la Bateria de San Jeronimo, de la Ciudad de S. Phelipe de Portovelo, su perfil y Elevación, y en lo demas como arriba..... 1760.

Dho hernan 8. 51.  
dez.....

542

Portovelo. Almacen de Polvora

Demuestra este Plano el Almacen de Polvora, a media Legua de la ciudad de Portobelo, Capaz de.....

Nombres	Demuestra	P.	años	Ingenier	Tom. num.
Plata Rica		800. quintales de Polvora, en taras, que está Finalizada, con Paxitones en la coaca; Remitido por dicho Governador en 30. de Octubre de	1760.	Don Hernanandez	8. 52
Presidios Internas...	Frontera	Demuestra este Plano, toda la Frontera de los dominios del Rey, en la America Septentrional, hecho por Don Joseph Vaxutia, sobre varios, puntos observados, por él, y el Capitan de Ingenieros Don Nicolas Lafona, sobre los mas veridicos Diarios, y Exactas noticias, que pudieron recoger, en el tiempo de la Expedición que hicieron por dicha Frontera a las Ordenes del Mariscal de Campo Marques de Rubij; Delineado en Mexico a 6. de Julio de	1768.	don Jph. Vaxutia.	2. 27.
Puerto Rico	nota	Se encontraron estos Planes en la J. donde dice San Juan de Puerto Rico, son quince Capítulos. despues se han añadido			

543

otro en Frontera del año 1771. con Proyecto.

181 2

544

Nombres. Demostr<sup>s</sup>

P. 9

años. Ingenier<sup>s</sup> Tom<sup>o</sup> num<sup>o</sup>

545

Pulo..... Mares, y  
Dexxota...

Demuestra este Plano, una carta  
Plana, de la Navegacion, desde Pu-  
lo Limas, hasta Pulo Zapata, con  
la dexxota Sacada por el Navio,  
el Buen Concejo, hasta la vista  
de Pulo Cardox, con la Cantidad  
del Fondo, hallado en esta trave-  
sada, Delineado en el año de .....

Por..... 5. 131.

546

Presidios Frontera  
Internos.

nota

Otro hay en  
la Voz Frontera  
del año de  
1771. tom 2.  
nº 106.

Demuestra este Plano, toda la fron-  
tera de los Dominios del Rey, en la A-  
merica meridional Por Don Joseph  
Oruutia sobre Varios puntos observa-  
dos por el, y el Cap.<sup>n</sup> de Ingen<sup>o</sup> D.<sup>n</sup> Ni-  
colas Lafona, sobre los mas veridicos  
datos y Exactas noticias, q. pudieron  
recoser en el tiempo de la Expedicion  
q. hizo por dha Frontera a las  
Ordenes del Mariscal de Campo  
Marq.<sup>s</sup> de Rubi Delineado en  
Madrid por .....

D Luis de A. 169.  
Suzville



149

Nombres	Demostraciones	P.	años	Ingeniero	Tom.	núm.
---------	----------------	----	------	-----------	------	------

**Plata. Río.** Demuestra este Plano un Mapa Marítimo del Río de la Platta, con sus Puertos, y Censura desde el Río grande de S. Pedro, hasta el Cabo de S. Antonio, sujeto a muchas Observaciones astronómicas, de Longitud, y Latit. y variación de Abuja, hechas por los Off. de la R. Armada q. se emplearon en estas y otras comisiones, de O. M. del Rey en aquellos Dominios, desde el año de 1751, hasta el de 63. Formado por el Jefe de Escuadra, D. Manuel Flores, uno de ellos.

Delincado, en de 1770. D. Juan de A. 170.  
la Cruz

148

**Potosi. Minas.** Demuestra este Plano de S. Luis de Potosi, y Jurisdiccion del R. de minas de Charcas.

Por 2 153

149

**Paraguay Demarc.** Demuestra este Plano la demarcacion del Paraguay en el año de 1757. Sin firma ni autor. en de 1757. Por

en vera cruz se hallan de Perote.

150

**Perote o Punta** Proyecto en la Punta de Antonizardo se propone para la Punta de Antonizardo y consiste en un semi Casarón cuyo lado exterior es de 280 v. con sus Rivelleres ca

Nombres Demostraciones P. años Ingenieros Tomos num.

par de dos mill hombres de Guarnición  
 cuyo Alojamiento se hace en los tres frentes,  
 con bobedas a prueba, y otros Edificios sencillos  
 bases para Pabellones, alojamiento del Estado mayor,  
 y hospital remitido por D.<sup>o</sup> Miguel de Corral en  
 12 de Julio de 1771. S.<sup>o</sup> Mig.<sup>o</sup> de Perote N.<sup>o</sup> 1771.

nota  
 el 3.<sup>o</sup> tomo  
 se hallara otro  
 de l.<sup>o</sup> de Dix.

Miguel de Corral.

591

Philipin<sup>s</sup> Provincia de Luzon Demuestra este Plano la Provincia de Luzon en las Islas Philipinas por Fray Pasqual Poveda Misionero Ap.<sup>o</sup> de esta Provincia del orden de Predicad.  
 en de 1768. Fray Poveda 2. 100.

592

Plata Rio Demuestra este Plano el Rio de la Plata y sus inmediaciones en 1762 Por 4 182

593

Plata Rio Demuestra este Plano el Rio de la Plata riuendo Enmend. rondado, y Correg. a fines del año de 63. de ord.<sup>o</sup> del Sr. D.<sup>o</sup> Fran.<sup>o</sup> Bucarely, p.<sup>o</sup> el the. y Alferes de Fracatta D.<sup>o</sup> Navier An.<sup>o</sup> Muñoz, y D.<sup>o</sup> Sebastian Caniel bajo la direccion del Cap.<sup>o</sup> de Navio D.<sup>o</sup> Juan L.<sup>o</sup> Madarrigaga en 1763. Alejo Ber 2 127.

Lisquero.

594

Plata Rio Desde la Boca hasta Buen.<sup>o</sup> Ayres, p.<sup>o</sup> un Ofic.<sup>o</sup> de la demar. de Himitey

Nombres	Demuestra	Q. Q.	años	Ingenie <sup>s</sup>	Tam <sup>s</sup> num <sup>s</sup>
555	Quito	<i>Provincia Demuestra este Plano, la Provincia de Quito, y sus adiacentes; Obra postuma, de Don Pedro Maldonado, Gobernador que fue, de la Provincia de las Comercaldas, hecha sobre las observaciones astronómicas, y Geográficas, de los académicos Reales de las Ciencias de Paris, y de los Guardias Marinas de Cadix, sacado á luz de orden, y á expensas de S. Mag.<sup>d</sup> en</i>	1750	Don Pedro Maldonado	1 80
556	Quito	<i>temporal de Jesuitas. Demuestra este Plano de las temporalidades ocupadas á los Jesuitas de la Governación de Quito por su Presidente D.<sup>n</sup> Jph. Diguza, y los Proseos de la materia sin incluirlos Colejios de Popayan, Pasto, Buga, y Panama q.<sup>o</sup> aung. de la misma provincia, y los tres primeros del distrito de la Audiencia se ocuparon por sus respectivos Governadores en se</i>	11	Per.	4 180
557	Quito	<i>haciendas Demuestra este Plano las haciendas de</i>			

Nombres: Demostración

Q. Q

años Ingenieros Tomo num

padas a los Jesuitas de la Gobernación  
de Quito por su Presidente N.º con el mis  
mo N.º q.º el Suro dho. en de

Por 180

558

Quito.

Audien.<sup>cia</sup>

Demuestra este Mapa, la mayor  
parte, de la Audiencia, de Quito, y  
los Corregimientos, con que Confi  
na, por el Sur, pertenecientes, a  
la de Lima, y Virreynato, del Pe  
rú. E.º Cho por D.º Fran.º Re  
guena, quartel, Maestro de la  
misma Expedicion, Quito 5 De Dic de 1711 Por D.º Fran.º  
Reguena

Nombres.	Demostraciones	R.R.	años	Ingeniero	Tom. num.
559 Roatan	Isla.	<p>Demuestra este Plano, con su Explicac.<sup>on</sup>  y declaracion de las Partes, y Circuns.<sup>as</sup>  de la Isla de Roatan y sus fortificac.<sup>on</sup>  donde los Ingleses se establecen, q<sup>e</sup> hace  Martin Jacobo, su Nauon Flamenco  Maxinero apressado por tres balan  dras Inglesas siendo Cap.<sup>ta</sup> de otra  Holandesa q<sup>e</sup> havia salido de Cuxanao  con portuchos de Guerra para Porto  belo, y de aqui a trujillo Conducida a  Roatan por dho. Ingleses a donde estu  bo 29 dias los 21 preso en la Carcel y los  otros libre de donde se huyo solo en una  Canoa a trujillo, y embaxandome aqui  en una Embaxacion francesa que pa  saba por la Costa, fue a Missisipi desde  alli en una balandra de la misma  Nauon a venido a este P.<sup>to</sup> de la Havana  An.<sup>o</sup> 1711 mas autor q<sup>e</sup> el mismo.</p>		Martin Jacobo	2. 125.

Nombres	Demostración	R.R.	años	Ingeniero	Tom.º num.º

Nombres. Demost<sup>ra</sup>

S. 2.

años. Ingenier. Tom. num.

560

Sacramē Colonia. Demuestra este Plano, la Colonia

del Sacramento, situada en la máx

gen Septentrional del Río de la Pla

ta así mismo sus Baluartes, fuer<sup>tes</sup>

Quarteles, parque, Muelles, y Bat

terías, parte del Puerto, y principa

les Edificios de que se compone

Por 7 30

561

Santandē Colonia. Demuestra este Plano, la nueva

Colonia de Santander con distinció

de sus ciudades Villas, y Lugares,

vida, Dirección, y Costumbres, de sus

Indios Gobernadores, de ellas, Suel

dos que gozan, Soldados, Castillos

Fuertes, Doctrinas, Misiones, Reli

giosos, Verindarios, numero de

Personas, sus frutos, y Cerechas, con

distinción de Clases, y Pueblos; p<sup>o</sup>

maior Claridad; Levantado de Or

den del Exmo Señor Marques de los

Amazillas, Virrey, y Capitan General

Nombres Demostr.

S. e

años Ingenier Tom. núm.

de la nueva España, en México

a 1.º de Febrero se

1758.

don Agustín  
Lopez de la  
Camaraalta

1. 44.

962

Santander Villa

Demuestra este Plano, la Villa

de Santander en España, con su

Plaza, muelles, y Edificios, principa-

les de ella, dispuesto en dicha Villa,

en 9. de Marzo del año de

1754.

D. Jph San-  
to Calcearon

1. 45.

963

Santander Bahía y  
Puerto

Demuestra este Plano, un proyec-

to para la Bahía, y Puerto de San-

tander, manifestando su figura,

desde mas arriba del Pueblo, soto

la Maxima, hasta fuera de su ba-

xxa, o boca llamada tragadero, esta

marcado su Sondco, en Brazas, ba-

jos que tiene Cubiertos, y descubier-

tos de los tornos, las bentafas, y

defectos Observados, y Reconocidos

en los dias 26. y 27 de Junio de

1757. de orden del Exmo Señor

Marques de las Amaxillas, vix.



Nombres.	Demuestra	S. 2.	años	Ingenieros	Tomos	Num.
		rey y Capitan General de la nueva España; Delineado en el día 1º de Febrero, en Mexico en	1758	D. Agustín de la Comarza alta	3	48
864	Subec Puerto	Demuestra este Plano, el Puerto, de Subec en la Isla de Iubson, levantado para uso de los navios del Rey por orden del Commandante del Buen Consejo, Don Juan de Casera en de Diziembre del año de	1766	Por	5	128
865	Suriname Río	Demuestra este Plano, la situacion del Río Suriname, hasta el Quadra sus Rios, Bocas, Ensenadas, bajos Arcifes, Sondas, Islas del tabasco, Trinidad Maxaxita, Tortuga, y grandes Salinas, que tiene, y parage que los Ingleses usan para estrear las Embarcaciones nuevas, y curar el Pescado, ganado queixia, y Palo Santo; Delineado en el año de	//	Por	3	41

Nombres	Demostr <sup>s</sup>	S. <sup>o</sup>	años	Ingeniero	Tom <sup>o</sup>	núm <sup>o</sup>
966	Santander.	nuevo.	<p>Demuestra este Plano, el nuevo  Santander Reconocido por el G<sup>ral</sup>  D.<sup>o</sup> Joseph Escandon en altura de  24.<sup>o</sup> 45' y nuevamente Construydo  y Emendado por D.<sup>o</sup> Francisco  Pumarejo este año de</p>	1753	Escandon Pumarejo	2 142
967	Samana son dos.	Bahia y Proyecto p. la Ciudad.		<p>Demuestra este Plano la Bahía  de Samana en la Isla Española y pro  yecto para la Ciudad por D.<sup>o</sup> Fran.<sup>co</sup> Negro  Mondragon para que se execute en la d<sup>ha</sup>  Bahia en donde el autor propone for  mar la Capital de la nueva Poblacion  y podra gozar de un Privilegio de 12 años  de Privilegio Concedido a d<sup>ho</sup> Mondra  gon sin q. cueste de Mas. otra cosa mayor  que la Artilleria, Armas, utencilios, y  munitiones Relativas, y esto mediante  las disposiciones Economicas q. el susd<sup>ho</sup>  Mondragon manifestara, y podran obser  varse sin la menor dificultad ni sobrecar.</p>		

Nombres.	Demostración	S. 2	años.	Ingeniero	Tom.º	num.º		
Calasco	Provincia	plan a los Colonos sin fha.	1770.	Mondragón	2	132		
568	Zifun o Sifun	Provincia	Demuestra este Plano la Provincia de Zifun en las Zetas Philipinas. por fray Pasqual Poveda &c. en de		1768.	fray Poveda	2.	100
569	Sevilla.	Casa.	Demuestra este Plano, y Perfiles, de la Real Casa y Araxazanas, de Azogues de Sevilla; Delineado por D.º Fran.º Antonio Pizarro, Mño de Artilleria, y Delineador del Real Colegio Seminario de San Telmo, de dicha Ciudad de Sevilla.			D.º Fran.º Pizarro.	A	190



Nombres	Demuestra	T.T	años	Ingeniero	Tom.	man			
570	Tabasco	Provincia	<p>Demuestra este Plano la Provincia del Tabasco, y la Laguna de los Terminos, Comprehendido, desde la punta de Guanapa, hasta la del Peñon, en el mar oceano, está Delineado, en el año de</p>				Por	3	83
571	Tacamalvidá	Ciudad de S. Rafael	<p>Demuestra este Plano, la Ciudad de San Raphael de Tacamalvidá, su fuente, fosso, y Rio, Delineado en</p>				Por	5	52
572	Tanda	R. Fuera	<p>Demuestra este Plano, la Real Fuera de San Joseph de Tanda, Cáverera de la Provincia de Caraga, y de la Entrada de su Barria, Remitido por el Gobernador Anandia en 15 de Julio de</p>				1756. Por	7	69
573	Tarapaca	Quebrada	<p>Demuestra este Plano, la quebrada de Tarapaca, en el Cienientazgo Partido de este nombre Jurisdiccion del Corregimiento, de la Ciudad de San Marcos de Arica, con las ties</p>						

Nombres	Demostraciones	T. J.	años	Ingeniero	Tom. num.
		<p>xxas, de los Indios tributarios, y el proyecto que se discute, muy útil para dar corriente, a las Lagunas de Texima G<sup>a</sup> por orden del Excmo S<sup>o</sup> Don Manuel de Amat, por Don Antonio O'Brien; Delineado en el año de</p>	1765	D. Antonio O'Brien	1. 87
574	Tarapacá. Valle de Yuga	<p>Demuestra este Plano, el Valle, o pampax de Yuga, en el tenientazgo de tarapacá Jurisdicción del Corregimiento, de la Ciudad de San Marcos de Arica, con las quebradas mas notables, que desembocan G<sup>a</sup>, de Oiden del Excmo Señor, Don Manuel de Amat virrey, y Capitan General, por Don Antonio O'Brien, en</p>	1765	O'Brien	2. 25
575	Tejas. Provincia	<p>Demuestra este Plano, parte de la nueva Luisiana, y provincia de los Tejas, y parte del Mar del Sur Comprehendido, desde el Rio Misisi</p>			

Nombres	Demuestra <sup>s</sup>	T. T.	años	Ingeniero	Tom	núm
		<p>sipi; hasta el de San Jacinto, Re-</p> <p>mitido por el Governador Arandía</p> <p>Vixey y Capitan General, de la nue</p> <p>va España en 18. de Abril de.....</p>	1757	Por.....	8	20
876	Tempegué Puerto...	<p>Demuestra este Plano, el Puerto de</p> <p>tempeguen, è Islas de su inmediación</p> <p>Permitido por el vixey del Perú en 20</p> <p>de Diciembre del año de.....</p>	1750	Por.....	8	21
877	Terminos Laguna.	<p>Demuestra este Plano, hidrogrophi</p> <p>co, la gran Laguna de terminos, situ</p> <p>ada, en el Seno Mexicano, en 18. grad</p> <p>y 26. minutos de latitud, y en 282.</p> <p>grados, y 27. minutos de longitud, en</p> <p>la sanda de Campeche: tambien sus</p> <p>Rios Puntas, Cabos, Bocas, Crusenadas</p> <p>y las Yllas de Puerto R. y del Carmen</p> <p>este Plano y el de tabasco, estan dedica</p> <p>dos al Exmo Señor Baylio Fey Don</p> <p>Julian de Arriaga, Delineado en</p> <p>el año de.....</p>		Por.....	3	84

Nº 205  
T-L

Nombres. Demuestra

T. 11

años Ingenier Tom. num.

579

Terminos *Laguna y proyecto.*

Demuestra este Plano, el Proyecto

que se propuso, para la Isla del Tis,

o Laguna de Terminos, en donde

esta Situado el Fuente de nuestra

Señora del Carmen, o San Phelipe

que llaman, el quadro de Estacas q,

formaron para la defensa, Deline-

ado en Mexico, en 15. de Abril, re-

mitido por el Ingeniero Solis, en

28. de Enero del año de

1761. D. Austin 5. fol.

de la Ca-  
maxa alta

Nº 213  
T-L

579

Terminos *Laguna y proyecto.*

Demuestra este Plano, los perfiles

y vista de la Puerta, principal a

puerca de Bomba, puente levadiza

de Campana, Surtida, puente Co-

table, Plaza de Armas Retirchera

miento, y Carrino Cubierto, que

passa por la linea de Puntos, 1.2.3.

y de la Cortina, y vista del flanco

con todas sus dimensiones, pero, y

Copalte de Polioono, que se proyecto,



Nombres Demoltra

T.

años. Ingeniero Toni. num.

en la citada Laguna, y passa por la

línea 5. 4. 6. Remitido por el Señor

Sober Mexico en 28. de Enero de 1761. D. Agustin 5. 102.

& la Cerna  
alta

980 Trinidad Ciudad Demuestra este Plano, la situacion

de la Ciudad de la Santisima Trini-

dad, Puerto de Santa Maria de

Buenos Ayres, obras principales de

ella para la mejor defensa, Convent

Panorquias, y Haciendas de Particu-

lares, Declinados en el año de 1761. D. Diego 1. 37.

Cardoro

981 Tris. Isla Demuestra este Plano la laguna

del Tris, en el presidio de nuestra seño-

ra del Carmen, Islas de Puerto Real

Cchichimicoy y demas Islotes, gran

Laguna de Acaminos, sus bocas bapa

y Sondcos, puerto Escardido, Canal

de Savanacuu, y la Costa de Tabasco

hasta el Cavo de Tcalango, con sus

cabos, Ensenadas, Rios, y Bocas, que

suben a Tabasco, levantado en vera-

Nº 307  
Tab.

Nombres	Demostrá <sup>s</sup>	T.	años	Ingeniero <sup>s</sup>	Tom <sup>o</sup> num <sup>o</sup>
		<p>causa en 22 de Enero, de 1757. de ord<sup>n</sup>  del Excmo Señor Marques de las  Amarillas virrey de la nueva Espa  ña, quien le permitió en 30. de No  viembre del año de.....</p>	1758.	D. Gaspar & Courjeulle	78.
572	Tuyra	Río	<p>Demuestra este Plano, particular  el Río Tuyra principal de la provin  cia, de Santo Domingo, del Darien  que desagua al mar del Sur, que  comprende desde su boca, hasta  el Pueblo de Molinica, y la de el  Chucunaguá desde Luquesa hasta  donde se le incorpora, al dño de Tuyra  manifestando en los terrenos, los pro  yectos donde es necesario fortificar  para la seguridad de ella, y Contem  placion de los insultos, que intentaron  executar, los Indios Rebeldes, basando co  mo lo hacen con sus canoas, desde las  Cabezas del mencionado Río, Chucunag<sup>e</sup></p>		

570

Nombres

Demostrá

T.T

años

Ingeniero

Tom

num

Valdivia

Puerto y Rio

y de otros que desaguan a él, levantado, de Orden, de Don Antonio Guill Gonzaga, Gobernador y Comandante Gen

1763

D. Jph Ant

3

112

571

Thesuitlan

Factoria de tabacos

Demuestra este Plano, las siembras de tabacos que se hacen en la factoria de Thesuitlan para el Abasto (por contrato con la R. Hacienda) de este Reyno de la nueva España

1763

D. Jph Ant Biat

3

112

574

Tinto

Rio

Demuestra este Plano el Rio tinto, situado en la Cuenca de la Costa de Honduras en los 15.º 56.º de Lat. N. y en los 283.º 50.º Long Meridiano de tenerife en

1774

Por

4

175

579

Tris Termino

Isla Laguna

Demuestra un Proyecto q. forma el Lago de el Sr. Juan de Dios Pom. en la Laguna de Termino Isla del truj en virtud del Informe q. me pide de el Sr. D. J. D. An. Bucatety, Virrey y Cap. P. de esta N. C. con fra. de S. de C. de 1774

1774

Por

2

113

1774

D. Antiste var.

2

134

Nombres.	Demuestra	T. I	años.	Ingeniero	Tomos
576	Trinidad Isla.	Demuestra un Plano G. de la Isla de la Trinidad de Barlovento y Contorno. Con otros Planos Separados que demuestran los Castillos Projectados con sus Perfiles. Remitido en 18 de Diciembre de 1771.	6	D. Antonio Perello	43
577	Tunja	Fabrica de Salitres.  con medio Caña	Demuestra este Plano, una seccion Orizental de los Cirruentos de la Fabrica de Salitres Enstruida en la Ciudad de Tunja por D. Pedro Meria de la Cerda	D. Pedro Meria de la Cerda	
578	Tanda	S. Joseph. P. fuerza.	Demuestran quatro Planos de varios fuertes de Philipinas, y entre ellos uno de la A. Fuerza de S. Joseph de tanda. Cabecera de Provincia de Caraga de la Entrada de su Barra sin Autor	P. S.	
579	Tierra Firme	Reyno.  con medio Caña	Demuestra este Plano, el Reyno de tierra Firme, y sus Provincias de Veraagua, y darien que de orden del M. M. S. D. Dionisio Alcedo y Herrera presidente Gob. y Com. G. de S. M. del Expressado Reyno, y Prov. por el Cap. de Ing. D. Nicolay Rodriguez año de	1744 Rodriguez	

Nombres	Demuestra		años	Eugenier	Tom	núm
590	Valdivia Puerto y Río	Demuestra, el Plano General, del Puerto y Río de Valdivia, levantado Geométricamente, en 25. de Agosto de 1764.	1764.	D. Juan Galvan	1.	88.
591	Valdivia Puerto	Demuestra este Plano particular del Puerto de Valdivia, en que se Demuestra, la Entrada, Cortas, Riecas, Fucates, Playas, Fondos, Aguadas, Collor, o peñas Cubiertas, y Descubiertas, el todo levantado Geométricamente; en 31. de Diciembre de 1765.	1765.	Dño Galvan	1.	89.
592	Valdivia Puerto	Demuestra este Plano, el Puerto de Valdivia, que comprehende los Ríos de Calla, y Cruzes, navegables hasta el Morro de Bonifacio, las Islas del Río de Mansexa, Isote grande de San Francisco, de la montaña de lobos, de Valenzuela, Castillo de Mansexa, Morrito, niebla en Coxo, Camayo de Valdes, con otros varios; Delincado en el año de 1766.	1766.	Por	3.	76.

Nombres. Demostr<sup>s</sup> años. Ingenier<sup>s</sup> Tom<sup>s</sup> num<sup>s</sup>

593

Valdivia. Puerto y Río. Demuestra, este Plano el Puerto y Río de Valdivia, situado en la margen del Sur en 39. grados, y 44. minutos de Latitud meridional, y en 302. grados y 20 minutos, de Longitud del meridiano de Tenerife, levantado por los Oficiales de la Fragata de S. Mag<sup>o</sup> nombrada la Liebre Remitido por el Marques de la Victoria en 6. de Julio el año de 1764. Por 3. 77.

594

Valdivia. Plaza. Demuestra este Plano, la Plaza de Valdivia; en 31. de Diciembre de 1765. D. Juan Galian 7. 92.

595

Vera Cruz. Puerto. Demuestra este Plano, el Puerto de Vera Cruz, sus Contornos, situaciones de las bocas, de los Rios, Medellín, y Bergaxa, tenenos que reconocian de dia, y de noche las tropas de Su Mag<sup>o</sup> para impedir el desembarco de Inglesses, Relacion, y modo en que se devian Colocar las tropas.

Nombres	Demostr <sup>as</sup>	V.	años	Ingenier	Tom <sup>o</sup>	num <sup>o</sup>
		existentes en la Plaza, para se en que se hizo (fuera de la muralla, a la derecha, e izquierda), formacion de Battalla, puestos fortificados, y Bat <sup>erías</sup> que se devian, construir, para la mayor defensa; Delineado en Vera Cruz en 4. de mayo del año de.....	1763.	D. Agustin Lopez de la Comarcal	1.	50.
596	Vera-Cruz Costas.....	Demuestra este Plano, un Mapa topographico las costas de vaxtovento y Sotavento de vera Cruz en 2 de Abril del año de.....	1767	Don mig <sup>uel</sup> del Corral	2.	25.
597	Vera-Cruz Puertos y proyecto.....	Demuestra este Plano, varios proyectos Consecuentes, al Puerto, y Plaza de Vera-Cruz, y Castillo de San Juan de Ulua, Delineado, y Remitido en 2. de Abril el año de.....	1738.	D. Felix Propesi.....	3.	28.
598	Vera Cruz Castillo del Juan de Ulua.....	Demuestra este Plano, el Castillo de San Juan de Ulua situado en la Isla Gallega y proyecto, p. <sup>a</sup> una Ciudad que se podia Construir sobre dicha Isla.				

Nombres	Demostr <sup>s</sup>	V.V	años	Ingenier <sup>s</sup>	Tom <sup>o</sup> num <sup>o</sup>
		Remitido en 1. <sup>o</sup> de Junio del año de 1739		Lortés	3. 99.
599	Vera Cruz. Castillo de S. Juan de Ulua	Demuestra este Plano, el frente de Vera Cruz, y Castillo de San Juan de Ulua, con los proyectos que se tenían por convenientes, para la seguridad del Puerto, Prolongacion, y Ensanche del Muelle, y Quarteles para los Dragones, tropa de Marina, y una Galera para los Fondados, Remitido, por los			
		Ingenieros Navarro, y Cortés en 1. <sup>o</sup> de Sep <sup>bre</sup> 1735.		Navarro y Cortés	3. 100.
600	Vera Cruz Ciudad.	Demuestra este Plano, la Ciudad de Vera-Cruz, y Castillo de San Juan de Ulua con los proyectos, que se consideraron convenientes, para la mayor seguridad de los Navios del Puerto Remitido por el Ingeniero Prospero			
		en 5. de Junio del año de 1736.		Por Dho Prospero	3. 114.
601	Vera Cruz Castillo de S. Juan de Ulua	Demuestra este Plano, el Puerto de Vera Cruz y Castillo de San Juan de Ulua, los Baluartes de la Polvorada			



Nombres	Demuestra	V.V	años	Ingenier <sup>s</sup>	Tom <sup>o</sup>	núm <sup>o</sup>
		<p>y de la Caleta, muelle y Puerta de la Ciudad, casca de Berroaxa y Sondco, levantado estando en dicho Puerto, los Navios Guarda Costas, mandados por el Capitan Don Gutierrez de Coia, en el año de</p>	1752	Don Juan <sup>o</sup> M <sup>o</sup> Caeli	5	1
602	Vera-Cruz Ciudad	<p>Demuestra este Plano, la Ciudad de Vera-Cruz, las obras, y reparos que se ejecutaron su Plaza, fuentes, y Baterías, Rmitido por el Governador en 31 de Octubre del año de</p>	1763	Don Ray mundo Oyl meo	5	5
609	Vera-Cruz Puerto	<p>Demuestra este Plano, el Puerto, porcion de la Plaza, Castillo, y Surjidero, de la Vera-Cruz, con el Sondco, Descripción del Canal, de sus laspas viailes, y Bafos, que se comprehenden en el Espacio que demuestra; levantado de Orden del Exmo S<sup>o</sup> Marques de la Amarillas en 31 de Octubre del año de</p>	1759	Don Lorenzo de Soliz	5	61

Nombres	Demostración		años	Ingeniero	Tom. num.	
604	Vera-Cruz	Isla Ga- llega.....	<p><i>Demuestra este Plano, el Frente de Vera-Cruz è Isla Gallega, en punto mayor, con las Batearías proyectadas nuevamente, y sitio Cleido para hechar à pique las Embaxaciones, que deven Imposibilitar la entrada por la canal nueva, y Cadena que impide la entrada por la vieja, y planta del Castillo de San Juan de Ulua. Remitido por el Governador de Vera-Cruz</i></p>			
			Benavides; en 6. de Septiembre de.....	1781	Por.....	5 74
605	Vera-Cruz	Muelle.....	<p><i>Demuestra este Plano, el muelle de Vera Cruz, sus perfiles, y Explicación, Remitido por el virrey Iturbidas, en</i></p>			
			12. de Noviembre del año de.....	1789	Por.....	5 76
606	Vera-Cruz	Isla Ga- llega.....	<p><i>Demuestra este Plano, en punto mayor, el mismo que el num. 74. y otro con la perspectiva del muelle; en.....</i></p>			
			.....	1781	Por.....	5 78
607	Vera-Cruz	Isla Gal- ga.....	<p><i>Demuestra este Plano, otro del frente de Vera-Cruz, è Isla Gallega, con perfiles.....</i></p>			
			.....	1781	Por.....	5 91

Nombres.	Demostr <sup>s</sup>	V.	años	Ingenier <sup>s</sup>	Tom <sup>o</sup>	num <sup>o</sup>				
608	Vera-Cruz	Luarteles.	<p><i>Demuestra este Plano, la planta en que se fabricaron los Luarteles pa.<sup>a</sup> los Dragones de Vera-Cruz, acompañada de seis perfiles cortados, sobre el mismo Plano, con una Dclacion de su Corte, y Valor; Delineado en dicha Ciudad en 15. de Abril, del año de</i></p>				1751.	D. Phelipe Prosperi...	5.	98.
609	Vera-Cruz	Vestuario.	<p><i>Demuestra este Disreño, el Vestuario de los Regimientos de Cavalleria, de Lanceeros de Vera-Cruz, y el de media Luna, de San Miguel el Grande.</i></p>				//	Por	7	6
610	Vera-Cruz	Vestuario	<p><i>Demuestra este Disreño, el Vestuario del Regimiento de Dragones de Cavalleria, y Milicianos, de tierra adentis.</i></p>				//	Por	7	7
611	Vera-Cruz	Ciudad.	<p><i>Demuestra este Plano, la perspectiva de la ciudad de Vera-Cruz, Reyno de nueva España, en latitud de 19. grados. y 10 minutos, Castillos de Santiago, y Caleta, Almacenes, y princi-</i></p>							

N: 234  
T. L

Nombres.	Demuestra		años.	Ingeniero	Tom.	núm.
		<p>pales Edificios, sacado de Orden del Capitan de Navio Don Andres Regio en el año de .....</p>		Por .....	7	56.
612	Vera-Cruz Castillo de S <sup>ra</sup> Juan & Uva	<p>Demuestra este Plano, el frente de Vera Cruz y Castillo de San Juan de Uva, con los proyectos que se tenían por convenientes, para la Seguridad del Puerto prolongacion, y ensanche del Muelle y Quarteles, para los Dragones, tropa de Marina y una Galera, para los Forzados, Remitido por los Ingenieros Navarro, y Cortes, en 1.º de Septiembre del año de .....</p>	1735.	Navarro y Cortes .....	7	81.
613	Vera-Cruz Muelle	<p>Demuestra este Plano, el Muelle de Vera Cruz, Remitido, por el Virrey Horcasitas en 12. de Noviembre del año de .....</p>	1742.	Por .....	7	87.
614	Vera-Cruz Ciudad	<p>Demuestra este Plano, la Ciudad de Vera-Cruz, en donde se manifiestan las Obras y Reparos, q. se han executado hasta 9. de Marzo de 1763. Delin. en 6. de abril 1763.</p>		D. Ricardo Aylmer .....	7	93.

Nombres	Demostrá		años	Ingeniero	Tom.	núm.
615	Vera-Cruz	Puerto	<p>Demuestra este Plano, la Elevación, y            Perspectiva de la obra que cubre el Puerto            de Vera Cruz Remitido, y Delineado por            Don Felix Prospero en 2. de Abril de...</p>	1738	Prospero	8. 53.
616	Vera-Cruz	thesorería	<p>Demuestra este Plano, el perfil que            passa por la Cámara contiua, á la            Sala de Estrado, de la Casa thesorera            actual, cuyas Dimensiones verticales, se            arregló el nuevo Edificio proyectado p.            thesorera, y Habitación del Oficial Real            Remitido por Don Lorenzo de Solís, en            28. de Mayo, del año de...</p>	1761	Por	8. 55.
617	Vera-Cruz	Thesorería	<p>Demuestra este Plano, el sitio q. ocupa            las Casas viejas, pertenecientes á S. Mag.            que servían de Cuartel de Infantería            al Battallon de la Corona fijo de esta            Plaza, en el q. se proyectó hacer un Edi-            ficio que sirva de Real Thesorería            arreglandole á la orden circunstanciada            con fecha de quatro de Junio de 1761.</p>			

Nombres Demostr<sup>o</sup> años Ingenieros Tom<sup>o</sup> num<sup>o</sup>

V.

del Virrey, y Don Francisco Casagal, y  
 aprobacion de Don Lorenzo de Solis In-  
 geniero Director; en ..... // Por ..... 8 56.

618 Vera-Cruz *Thesoreria* Demuestra este Plano, una segunda  
 Planta anterior ..... // Por ..... 8 57.

619 Vera-Cruz *Quartel* Demuestra este Plano, una planta del  
 Quartel de Infanteria, para seis com-  
 pañias del Regimiento de la Corona  
 Tercero, de la Plaza de Vera-Cruz, que se  
 proyectò construira en la Caleta, cerca  
 baldentio del Recinto de Ella, con todos  
 sus menesteres, y Oficinas Remitido por  
 el Virrey Amaxillas, en 5. de abril de 1759. Solis ..... 8 58.

620 Vera-Cruz *Thesoreria* Demuestra este Plano, una segun-  
 da Planta, del sitio que ocupaban las  
 Casas viejas pertenecientes, à S. Mag<sup>o</sup> ..... // Por ..... 8 59.

621 Vera-Cruz *Quartel* Demuestra este Plano, una segunda  
 Planta, del Quartel de Infanteria ..... // Por ..... 8 60.

622 Vera-Cruz *Quartel* Demuestra, este Plano, seis perfiles,  
 del Citado Quartel de Infanteria &

Nombres.	Demostración	V. N.	años	Ingenier.	Tom.	num.
		Vera-Cruz Permitido por prosperi en				
		15. de Abril del año de	1751	Prosperi.	8.	61.
623	Vera Cruz Guaxtel	Demuestra este Plano, el Perfil y Elevación del Citado Guaxtel, y línea de Puntos, que pasa por los números, 1. 2.		Por	8.	62.
624	Vlva Castillo	Demuestra este Plano San Miguel de Perote, con el proyecto de un cuadrado fortificado, para cubrir la avenida del Camino Real, de Vera-Cruz, Almacenas los viveres de Boca y Guerra, para socorrer aquella Plaza, y Castillo de San Juan de Vlva, y abrigar las tropas que Bajaren, de lo interior del Reyno, en caso necesario, acampando bajo su Cañon en el Extendido, llano de sus contornos				
		Delin. en 17. de Mayo, del año de	1769.	Santisteban	1.	84.
625	Vlva Fuerte y proyecto	Demuestra este Plano, el Fuerte proyectado, en el Fuerte de San Miguel de Perote para encubrir la venida del Camino Real de Vera-Cruz, y Almacenas				

		los viveres de Boax, y Guerra, para socorrer a la Guarnición, de San Juan de Ulua, y abrigar las tropas, que bajaren de lo interior del Reyno, Campando bajo su Artillería, Delin.º en 17 de Mayo, de...	1762.	Santisteban.	3.	134.
626	Vlva	Fuente y Proyecto... Demuestra este Plano, los Perfiles del Plano antecedente, en dho de...	1762.	Santisteban.	3.	135.
627	Vlva	Castillo... Demuestra este Plano, el Castillo de San Juan de Ulua, de la Vera-Cruz y las obras ejecutadas en él, con motivo de la Última Guerra, su estado antes de la edificación, y proyecto de las que necesita, para la total defensa; Delin.º en...	1763.	D. Pedro Ponce	5.	2.
628	Vlva	Castillo... Demuestra este Plano, la planta del Cast.º de S. Juan de Ulua, de la Vera-cruz con un proyecto de las obras ejecutadas, por Don Agustín de la Camara-alta, con las Contraguarnidas, proyectadas por el mismo, y Correcciones en él, por el Ingeniero Director, D. Manuel de Santisteban, para				



Nombres	Demoltrac	V.V	años	Ingenier	Tom.	mín	
Vlva	Castillo	la mejor defensa, Remitido por el virrey en 16. de Febrero del año de	1764	D. Manuel Santisteban	5	3	
629	Vlva	Castillo	Demuestra este Plano, las Obras del Castillo de San Juan de Vlva, su puente y demas cosas particulares, en se	Por	5	4	
630	Vlva	Castillo	Demuestra este Plano, la contraguax dia hecha, en el Castillo de S. Juan de Vlva; En 12 de Mayo del año de	1762	Por	5	138
631	Vlva	Castillo	Demuestra este Plano, el Castillo de San Juan de Vlva en que se manifiesta las obras Esecutadas, por el Ingeniero en 2.º don Agustín de la Camara alta con las contraguaxdias proyectadas por el mismo, y las correcciones que tiene por combenientes, el Ingeniero Director D. Manuel de Santisteban; Remitido por el Virrey de Mexico en carta de 16. de Febrero de dicho año de 26 (T-L)	1764	Santisteban	7	34
632	Vlva	Castillo	Demuestra este Plano, una porcion del Castillo de San Juan de Vlva, y				

N=226  
T-L

Nombres.. Demuestra

V.

años. Ingenier. Tom. num.

proyecto del andén, para el Servicio de  
aquella Fuera, y pueda Comunicarse  
con la Plaza principal, Remitido por  
el Virrey de México en 1 de Abril de 1759

D. Lorenzo Solís 8. 94.

692

VIIA. Castillo.  
y  
Vera Cruz Ciudad

**D**emuestra este la Ciudad de Vera Cruz  
sus contornos inmediatos p.<sup>a</sup> la Inteligencia  
del Presente estado, en que se hallan sus for-  
tificaciones, con el Proyecto de la Ciudadela  
cuyas Rázonas de Consistencia se explican  
en el Presupuesto tambien se manifiesta  
el Castillo de S.<sup>m</sup> Juan de Ulua al frente  
de esta Ciudad distante 438. tuercas con  
todas sus fortificaciones tanto las Antiguas  
como las Nuevas q.<sup>e</sup> se han construido en  
la Ultima Guerra, las que se estan efec-  
tuando actualmente, y las q.<sup>e</sup> se proyectan  
indispensables para la defensa de de  
esta fuerza con todos los arxifes &c.

Remitido en 24 de Setbre de 1766.

Santisteban

Vera Cruz Ciudad  
Ciudadela

Repetido el de arriba por otra voz.

1766. Santisteban

Nombre	Demuestra	V.	años	Ingeniero	Tom.	num.
634	Vlva... Ciudadela Proyectada.	Demuestra este Plano la Ciudadela Proyectada de S. <sup>n</sup> Juan de Vlva. Relative al que manifiesta el Plano G. <sup>o</sup> antecedente Remitido en 24 de Septbr. de ..... 1766.	1766.	Santistevan		
635	Vera-Cruz Castillo. o Vlva. Ciudad	Demuestra este Plano Topographico el Puerto de vera-Cruz, con el Plan de la Ciudad y del Castillo de S. <sup>n</sup> Juan de Vlva. situado en la Latitud Septentrional de 19 Grad. <sup>o</sup> 13 m. <sup>o</sup> y en la Longitud de 276. <sup>o</sup> 40 m. <sup>o</sup> Meridiano de Tenerife sin fha. .... Por:			6.	27.
636	Venezuela <sup>la</sup> Provincia	Demuestra este Plano topographico la Provincia de Venezuela (alias Caracas) con Parte del Nuevo Reyno de Granada Provincia de Maracaybo, y Cumana le- vantado por D. <sup>n</sup> Jph de Santos Cabrera, y Corregido de mucho del q. <sup>o</sup> delinco para D. <sup>n</sup> Joseph de Sotomayor en se ..... 11		Santos Ca- brera.		
637	Vera Cruz Contay.	Demuestra este Plano Vera Cruz, Contay y Proyecto p. <sup>a</sup> las Obras de adaj el año 1766.	1766.			
	<u>nota</u>	Este Plano no esta Porrado tiene un Volulo q. <sup>o</sup> lo Explica				

Nombres. Demuestra

V.

años Ingenier. Tom. num.

638

Vera Cruz la nueva Demuestra este Plano la nueva Vera

Cruz situada en la altura de 12<sup>o</sup> grados

lo. m. 278.º y 47.º de long. meridiano.

de tenerife sacado de Orden del Ex<sup>mo</sup>P.<sup>o</sup> Marq.<sup>o</sup> de Guylly y Virrey y Govern.<sup>or</sup>

de esta nueva Espana en 3. de Marzo 1763

Juan Zuniga 6 34  
y Antiveroy

639

Vera Cruz Puerto Demuestra este Plano una Parte de

ó Vhva... y Cast.<sup>o</sup> la Vera Cruz y Castillo de S. Juan de

Vhva con los Projectos para el abrigo de los

Navios como tambien el de el Muelle.

y Puertellas para la Guarnicion de

la Plaza y el Sondio del Puerto de pies

y Pulgada. Regulares por Brasa y cada

estacion de 15. toesas. Vera Cruz y Torre

17. del año de

1734. Fernando  
Geromino  
& Pineda

nota

Los nombres q.<sup>e</sup> empiezan con X. se hallará en la J. y los que empiezan con Z en la S.

2. ORDEN.

En las Cortes de Cádiz...

DECLARACION

Salvo X...

Por lo que respecta a los...  
de los...  
de los...  
de los...  
de los...

En consecuencia...

Como consecuencia de lo anterior...  
se declara que la...  
la...  
y...

1735

AA

## 2. ORDEN.

2. ORDEN.



Demostr.	Nombres	A.	años	Ingenier	Tom.	num.
Aguada de S. Antonio.	S. Juan de Puerto Rico	<p>Demuestra este Plano la situación de la nueva Aguada de San Juan. Co. San Antonio Abad de la Isla de San Juan de Puerto Rico, y costa entre los Cabos Calbache, Cavazafo, sus partes mas principales como con tierras, Altos, y Bajos, Sondos, y Bajos, que se han encontrado entre los Cayos, de San Francisco y Bonaguato; está Delineado en el año se</p>	11	Por	7	11
Aguada de S. Francú.	S. Juan de Puerto Rico.	<p>Demuestra este Plano, la Censuada de la Aguada de San Francisco, situada al Oeste, de la Isla de San Juan de Puerto Rico, desde Cabo Calbache hasta Cabo Rofo. en que hizieron aguada los tres maños de azogues (los primeros de este siglo) mandados por el Jefe de Esquadra D. Andres Reoro en 13. de Noviembre del año 1736</p>	1736	Por	5	133
Alcaiceria	Manila.	<p>Demuestra este Planta Topographica de la Real Alcaiceria de San Fe</p>				

Demuestra Nombres.

A.A

años. Ingeniero Tom. num.

con su aspecto Interior, y Exterior  
en Elevación Orthografica, la qual  
fabrúca se sitúa Predominada con  
la mediación del Río, de los fuertes  
del Castillo de Santiago, Baluartes  
de Santo Domingo, y San Gabúel  
de la Ciudad, para habitación, y  
Estancia de los Angélicos Impúeles  
que de la China vienen, al anual  
Commerció, cuya fabrúca fue hea-  
da de Orden de D. Manuel de Aná-  
dia, Capitan General de las Philipi-  
nas se empezó en 9. de Agosto de  
1756. y se remató en onze de Febré-  
ro de 1758. quien lo remitió en 14.  
de Julio del año de 1758. Por

5 78

Alcaizeria Manila

Demuestra este Plano, la colocación  
de la Fabrúca de San Ferrnando, R.  
Alcaizeria, y Habitación de los Viage-  
-res Comerciantes, Impúeles & la

Demuestra Nombres.

A. A.

años Ingeniero Tomo. núm.

China, del Castillo de Santiago, su  
 Frontera, y de una porción de Mura-  
 lla, de la Ciudad de Manila, con  
 los Bastiones, que le Flanquean  
 cuyo aspecto, se Representa Elevado,  
 sobre su mismo Plano, como tambien  
 la obra nueva, de la Canal de la bar-  
 ra antigua, a Dicho Castillo Remiti-  
 do, por el Gobernador Arandía, en 24.  
 de Julio del año de 1757. Por 7 To.

Almacén

Callao

Demuestra este Plano los Almacenes  
 de Porbora, y demas Peltrechos milita-  
 res, que se construyò en uno de los  
 Baluartes, de la Fortificación de la  
 Ciudad de Los Reyes, Capital del Rey-  
 no del Perú, por disposición del Ex-  
 Señor D.<sup>n</sup> Manuel de Amat, en de 1762. Por 3 28.

Almacén

Cuba

Demuestra este Plano, un Calculo  
 Estereométrico, del almacén que se  
 fabrica en el Castillo del Morras de la

Demuestra Nombres

A. A.

años Ingenier Tom num

Ciudad de la Havana en el año de  
1751. y importo su Creación 1579.680.  
reales, y 16. mrs fue fabricada por  
disposición de D. Alonso de Arco, Go-  
bernador de la Isla de Cuba, Deliné  
por el Cathedrático de Mathematica  
de la Havana, en el año de

D. Baltasar 7 20.  
Diaz de Priego

Almacén Portobelo

Demuestra este Plano, el Almacén  
de Polvora, a media Legua de la Ciu-  
dad de Portobelo, capaz de 800. quin-  
tales de Polvora en taxas que está  
Finalizada, con Garitones, en la ca-  
sa Remitido por dicho Gobernador  
en 30 de Octubre, el Señor tabaxas

1760 Hernan 8 52  
des

Alto del Zamuro

Demuestra este Plano, y Perfil, de  
la obra de Fortificación, proyectada  
para Colocarla, en el alto del Zamu-  
ro, que domina la Plaza de la  
Guayra, en la provincia de Venezu-  
ela; Delineado en 2. de Julio de

1766 El Conde 4 154  
de Roncali

Demuestra	Nombres	A.	Años	Ingenier	Tam.	núm.
Altura... de las tunas	Guayra.	Demuestra este Plano, y perfil el Fuente que deve colocarse, en la altura de las tunas, inmediatamente a la Plaza de la Guayra, en la Provincia de Venezuela; Delineado en 2 de Julio de el año de.....	1766	Conde de Toncaly....	A.	199.
Altura dhas.....	Guayra.	Demuestra este Plano, el perfil del Plan de la Guayra, y sus contornos, que demuestra, el desnivel del terreno, y como este se halla actualmente desde la Altura de las thunas, al mar Delineado en dos de Julio. del año de	1766	Conde de Toncaly....	A.	196.
Archivo.....	Madrid.	Demuestra este Plano, un diseño, pa- ra el Archivo, de la Secretaria, del Des- pacho Universal de Indias; Ideado por Don Manuel Joseph, de Ayala, Archivero de la citada Secretaria. en el año de.....	//	Por.....	3.	102.
Armame- nto.....	Cuba.....	Demuestra este Plano, un estado - General del Armamento, que tenían				

Demuestra	Nombres	A.	años	Ingenier	Tom num
		<p>en 16. de marzo, de 1759. la Plaza de Santiago de Cuba, y su Castillo el del Morro, y sus adhérentes, los puertos de Cabañas, Taxagua y Taxaguasíto la Ciudad de Baracoa, con los demas pextruchos, que constan de sus Inventarios, con especificacion de malo, Bueno, y mediano, dispuesto de Orden de Don Lorenzo madaxiaga Gobernador de dicha Ciudad</p>			
		<p>Gobernador de dicha Ciudad</p>	//	Por	5 40
Arcenal	Caxaca	<p>Demuestra este Plano, una parte del Arcenal, y Muelle, o andén, que se construyia, en la Caxaca en 16. de Febrero de</p>	1757	Pregonio Vidal	5 40
Arcenal	Havana	<p>Demuestra este Plano, los perfiles de la casa, y maquina, construyda dentro del Arcenal de la Havana situado extramuros de la Ciudad contiene así mismo, una Explicacion para maior Claridad del Plano,</p>			

Demostr <sup>s</sup>	Nombres	AA	años	Ingenier <sup>s</sup>	Tóm. <sup>s</sup>	núm.
		delineado en d <sup>ha</sup> Ciudad en 5. de Octubre del año de.....	1757.	D. Exanús Caldexin.	1.	30.
Artillero.	Havana.	Demuestra este Plano, el Real Arti- llero de la Ciudad de la Havana, si- tuado Extramuros, de la Ciudad con una Explicación, de quanto á él Corresponde; Delineado en dicha Ciudad; en 5. de Octubre del año de.....	1757.	d <sup>ho</sup> Calde- xin.....	1.	11.
Atalayas.	Cuba.....	Demuestra este Plano, unos per- files del Proyecto de las Atalayas, que se necesitavan Construir, en los parajes asignados, en las costas Delineado en el año se.....	//	D. Antonio Arredondo	7.	14.
Audien. <sup>cia</sup>	Quito	Demuestra este Mapa, la mayor par- te, de la Audiencia, & Quitaylos Correji- mientos, con que Confina, por el Sur, pertenecientes á la de Lima, y Virrey nato del Perú V. C. Cho. p. D. Fran. Re- guena, quartel, Maestro, de la misma.				

Demóstrs	Nombres	AA	años	Ingenieros	Tom. num
		<i>Expedicion. Quito 5 de Diciembre de 1777</i>		<i>P. B. Juan Requena</i>	



Demoltra Nombres

A.A

años Ingenier Tom m m

Bahia	Cabanas	Demuestra este Plano la Bahía de				
Bahia	Camaguey	Demuestra este Plano las Bahías de				
Bahia	Ciego de Avila	Demuestra este Plano las Bahías de				
Bahia	Cienfuegos	Demuestra este Plano las Bahías de				
Bahia	Guantanamo	Demuestra este Plano las Bahías de				



Demuestra	Nombres	B.	años	Ingenier.	Tom.	num.
Bahia	Cabañas	Demuestra este Plano, la Bahía de Cabañas, en de.....	1746	Por.....	7	28.
Bahias	Camazon	Demuestra este Plano las Bahias de Camazon, y San Gregorio, situada entre los 44. grados, y 15. minutos de Latitud austral, y en 312. grados, y 40. minutos de Longitud de Venexise, delineado en el año de.....	1746	Por el Pár. Quiroga.....	3	52.
Bahia	Camazon	Demuestra, este Plano, la Bahía de Camazon, en el año de.....	1746	Por.....	8	46.
Bahia	Cuba	Demuestra este Plano, la Bahía de Santiago de Cuba situada en 20. grados, de latitud al Norte, y 299. grados y 30 minutos de Longitud, segun el meridiano de Venexise sacado del Expediente actuado en el año de 1735. sobre poblacion de la Bahía de Nipe, delineado en el año de.....	1735	Por.....	5	27.
Bahia	Guantanamo	Demuestra este Plano la Bahía de Guantanamo, y puestas mas adegua...				

Demuestra	Nombres	B. B.	años.	Ingeniero	Tom.	num.
		para ponerla en estado de defensa, y libertar su distrito, de imbuaciones en quanto fuere possible; Remitido por el Virrey Horcasitas, en 8. de Julio del año de.....	1753.	D. Antonio Arredondo	5.	95.
Bahia	Guantanamo	Demuestra este Plano, la Bahía de Guantanamo, y demas puertos inme- diatos, á él.....	//	Por	8.	18.
Bahia	Havana	Demuestra este Plano la Bahía de Matanzas, con su Coplicacion, Re- mitido por el Señor Governador Capi- tal en 20. de Enero. del año 8.....	1748.	D. Antonio Arredondo.	8.	7.
Bahia	Honduras	Demuestra este Plano, la Bahía de Honduras, sus Puertos e Islas adiacentes, Gravado y Delineado en Inglaterra, de orden de Carlos Wa- gier, Almirante en el año 8.....	//	Samuel Penallon	5.	39.
Bahia	Tagua	Demuestra este Plano, en punto mayor la Bahía de Tagua, situada en la Costa, meridional de la Isla,				

Demuestra	Nombres	B.	años	Ingenieros	Tomó. núm.
		de Cuba, con el <i>Plataseage</i> , y Calidad de su Fondo, sacado del Expediente sobre fortificaciones, de esta Bahía actuado, en el año de	1735	Don Joseph Tantele	3 76
Bahia	Iagua	Demuestra este Plano, la Bahía de Iagua, situada en la costa, Meridional de la Isla de Cuba, desde la Punta de Majisi, hasta el Cavo de San Antonio, sacado del Expediente Sobre Fortificaciones, de esta Bahía Delineado, y Remitido, en el año de	1734	D. Joseph Tantele	3 20
Bahia	Iagua	Demuestra este Plano, una descripción de la Bahía de Iagua, sacado del Expediente sobre Fortificaciones de esta Bahía, Delineado en el año de	1735	Por	7 76
Bahia	Mansani	Demuestra este Plano, la Bahía de Manzamillo su Punta, Baños, Población, nueva laguna, Rios de Santiago, y Dalgavan, con una inscripción, de la dextera, que se deve,			

Demuestra	Nombres	B. A.	años	Ingeniero	Tom. num.
		<p>hacer, para entrar, en este Puerto,  con seguridad, sacado de los ordinarios,  que Concluyó, Dicho Don Manuel  Pineda, en el año de .....</p>		Por .....	5. 38.
Bahia	Maxien	<p>Demuestra, este Plano la Bahía de  Bahía de Maxien, distante al Oeste  Catorce leguas, de la Havana, de a  5000 varas cada una, que hacen  pocas mas de nueve, communes  de España, tiene fondo suficiente  en su Entrada, para navios de li-  nea, y en la Ensenada de Jacos,  quando se necesita, para estar des-  guardada, qualquiera esquadra,  de todos Vientos, y aun puede prac-  ticarse, lo mismo entre largo, y punta  de Pescadores; Remitido por el Exmo  Señor Conde de Ricla, en 8. de  Febrero del año de .....</p>	1765.	D. Agustin Crame	5. 89.
Bahia	de S.ª Marta	<p>Demuestra este Plano la Bahía</p>			

Demuestra	Nombres	B.	años	Ingenier	Tom.	num
		de Santa Martha, Delineado en el año				
		de.....		Por.....	8	67
Bahia	Matanzas	Demuestra este Plano, la Bahía y Puerto de Matanzas, con su Poblacion, Delineado, en la Havana, sacado del Expediente sobre Fortificaciones, de dicha Bahía, en el año de 1737.	1737	D. Antonio Arredondo.	3	122
Bahia	Nipe	Demuestra este Plano, Geográfico la Bahía y Puerto, de Nipe situada en la Costa Septentrional, de la Isla, de Cuba, y Lugar que deve ocupar el proyecto, para la nueva Poblacion, los puntos adyacentes, y parajes, que se han de Fortificar p. Defensa de ella, Remitido, por el Governador de la Havana, en 13. de Octubre del año de 1754.	1754	D. Joseph tantete.....	5	106
Bahia	Nipe	Demuestra este Plano, la Bahía, y Puerto de Nipe, Remitido por el Governador, de Cuba, en 31. de Julio de 1754	1754	D. Lixio Limonta.....	5	107

Demuestra	Nombres	B.I	años	Ingeniero	Tam.	num.
Bahia	Nipe	Demuestra este Plano, la situación de la Bahía ó Puerto de Nipe, en la Jurisdicción de la Ciudad de Cuba, Comprehende, los puntos, de Cabonico, Tanamo, de vanes, y los Ríos de Puerto Rico, y tacafo, de Mallari, de Sexon, de Nipe, Estero Cajimayo del Tucayo, de Livisas, la punta de mu- las, y las Sierras del Cristal, con algu- na parte del Recinto, de Liorro; delin- eado en el año de		D. Xridxo Limenta	7	23
Bahia	Nipe	Demuestra este Plano la gran Ba- hía de Nipe, Levantado por el Capita- Don Joseph Antonio, de Pineda, y se- raco del Expediente, actuado, sobre Fortificaciones, de esta Bahía.		Por	7	85
Bahia	Nipe	Demuestra este Plano, la Bahía de Nipe, sacado del Expediente sobre Fortificaciones, de esta Bahía, en el año de	1757	Por	8	19



Demuestra Nombres. B. años Ingenier Tomo num

Bahia... Portovelo. Demuestra este Plano, la Bahía y Ciudad de San Phelipe de Portovelo, con todos sus contornos, sitio donde, se Ideò mudar la Ciudad, y Castillos, que tenia demolidos por los Ingleses, en el año de 1739. y para/es donde se proyectaron, las nuevas fortificaciones, que necesitava para su defensa; delineado en dicha Ciudad, en 25. de Enero, del año de 1753. Don Xpou 3. 108. & Salay...

Bahia... Portovelo. Demuestra este Plano, la Bahía del Puerto, de la Ciudad de San Phelipe de Portovelo, y Situación de sus Castillos, que Omite à S. Mag.<sup>o</sup> el theniente Coronel de Cavalleria, D. Bernardo Gutierrez Bocanegra, Levantado por Don Xose Juan, de la Real Academia de Cadix, en el año de 1736. Don Xose 7. 99. Juan.....

Bahia... Santander. Demuestra este Plano, un proyecto para la Bahía y Puerto, de Santander,

Demuestra	Nombres	B.	años	Ingenier.	Tom. num.
		<p>manifestando su fuerza, desde mas arriba del Pueblo, soto la Maxina, hasta fuera de su Barraxa, o boca, llamada tragadero, está marcado su sondeo en Brazas, bajos que tiene Cubiertos, y descubiertos de los tornos, las ventajas y defectos Observados, y Reconocidos, en los dias 26. y 27. de Junio de 1757. De orden del Exmo Señor Marques de las Amaxillas, Virrey, y Capitan General, de la nueva España; Delineado en el dia 1.º de Febrero, en Mexico, del año de .....</p>	1758.	D. Agustin de la Camara alta.....	3. 18.
Baluarte.	Cartagena	<p>Demuestra este Plan superficial el medio Baluarte (de Cartagena) de S.<sup>a</sup> Barbara, y de Santa Theresa delineado, en dicha Ciudad, en el año de .....</p>	1754.	D. Lorenzo de Solis.....	3. 104.
Baluarte.	Cartagena	<p>Demuestra este Plano, varios perfiles</p>			

Demuestra Nombres.

B.

años. Ingeni<sup>o</sup>. Tom<sup>o</sup>. núm<sup>o</sup>.

y Plantas, de la Contraguadria del  
Baluarte de San Pedro Martín  
de Cartagena, Quaxteles para la  
Zopa, Almacenes para municiones  
y viveres; Delineado, en dicha Ciudad  
en 5 de Septie. de.....

1754. D. Lorenzo 5. 68.  
de Solis.....

Baluarte. S. Cruz.

Demuestra este Plano, el Baluarte  
proyectado, en la platta forma de  
Santa Cruz, en que se ve la situacion  
de la Casa de Contratacion, y Con-  
sulado, con los Almacenes correspon-  
dientes, Delineado, en el año se.....

// Por..... 1. 140.

Baluarte S. Cruz.

Demuestra este Plano, los dos Ba-  
luartes proyectados, en las platta for-  
mas, de S. Antonio, y Santa Cruz,  
en los quales se ve, el primero la situ-  
acion de la Casa de Aduana, y en  
el Segundo, la de Contratacion, y  
Lonja, con los Almacenes que ha esta-  
do corresponden, Delineado; en se.....

1766. D. Francis 5. 123.  
M<sup>a</sup> Coeli

Demuestra Nombres

Ba

años Ingeniero. Tam. <sup>en</sup> <sup>rum.</sup>

Baluartes Havana. Demuestra este Plano, la planta del nuevo Baluarte, de San Pedro, que por havease, hundido el antiguo se Redificó, Remitido por el citado Governador el Señor Caigal en 18, de Mayo, del año de

1741. D. Antonio 8. 8.   
Axcedondo.

Barra S. Jph de Zanda. Demuestra este Plano, la Real Fuera de San Joseph de Zanda, Capuzena de la Provincia de Carraga, y de la Entrada de su Barra, Remitido por el Governador Axandá, en 15. de Julio de

1756. Por 7. 69.

Baterias Bocaachica. Demuestra, este Plano, la situación de Bocaachica, de Cartagena, con las Baterias mas principales para su defensa, y puesto, que ocuparon los Enemigos en esta Penultima guerra, en el año de

Por 7. 35.

Bateria Cartagena. Demuestra este Plano varios perfiles sobre diferentes Rincas, de la D.

Demostr <sup>s</sup>	Nombres	B.	años	Ingenier <sup>s</sup>	Tom <sup>s</sup>	núm
		de la <i>Bateria de Santa Barbara,</i> <i>y Fuentes de San Fernando, y San</i> <i>Joseph, de Cartagena, Delineado en</i> <i>30 de Septiembre, del año de.....</i>	1751	D. Ignacio de Salas...	5	62
Bateria.	Cartagena	<i>Demuestra este Plano, la situacion</i> <i>y Perfiles de la Bateria, de San</i> <i>Sebastian, situada en la entrada del</i> <i>Puerto, de la Ciudad de Cartagena,</i> <i>para la inteligencia, de las obras, exe-</i> <i>cutadas, y que se devian Construir,</i> <i>en el Flanco Izquierdo, para cerrar</i> <i>perfectamente, la entrada, y de me-</i> <i>nos Coste; Delineado en el año de.....</i>	1751	Por.....	7	3A
Bateria.	Cuba.....	<i>Demuestra este Plano, quatro pro-</i> <i>yectos que se hicieron, para reparar</i> <i>y fortificar, otras tantas Baterias</i> <i>que sirvieron de defensa a la Ciuda<sup>d</sup></i> <i>de Cuba, y son primero, segundos, y</i> <i>tercero, Puercabon, y fuente de las Ca-</i> <i>bañas, con una Relacion, individual</i>				

Demostración	Nombres	B.	años.	Ingeniero	Tom. núm.
		de las obras, de que devían costar cada fuente, y Cantidad, a que ascendría su Construcción, dispuesto, por Orden de Don Lorenzo Madariaga en Santiago de Cuba, en el año de		D. Baltasar de Priego	3 19.
Bateria	Havana	Demuestra este Plano, el perfil tercero de la Bateria Baja, que está levantada, y Executada, hasta el Cordón inclusive; sacado del Expediente sobre Fortificaciones de la Havana en el año de	1760	Por	8 10.
Bateria	Havana	Demuestra este Plano, la Bateria alta, y baja, sobre la línea de puntos notada en el Plan con los numeros 27 y 35. sacado del Expediente sobre Fortificaciones, de la Havana, en el año de	1760	Por	8 30.
Bateria	Havana	Demuestra este Plano, el perfil primero de la Cortina del fuente del Colegio de la Compañia de Jesu			

Demuestra Nombres

B.

años Ingenier Tom. num

notada en la planta con los numeros

2.3. sacado del Citado Expediente

sobre Fortificaciones del año se ..... 1740. Por ..... 8. 32.

Bateria Havana. Demuestra este Plano, una seccion

vertical, sobre la linea de puntos no-

tada con los numeros. 29. y 39. parte

de la muralla que esta ejecutada den-

tro del agua, sacado del citado Expe-

diente sobre fortificaciones en el año de 1740. Por ..... 8. 33.

Bateria Havana. Demuestra este Plano el Perfil tercero

de la Bateria, alta, y baja, que esta

levantada hasta el Cordon, notada

en el Plan con los numeros 63. y 64.

sacado del Citado Expediente sobre

Fortificaciones del año se ..... 1740. Por ..... 8. 34.

Bateria Havana. Demuestra este Plano, el perfil

quarto, de la muralla, que va constau-

yda, en el frente de la Contaduría, so-

bre las notas, 19. 20. y 21. sacado del

antedicho Expediente, y año de ..... 1740. Por ..... 8. 35.

Demuestra	Nombres	B.	años	Ingeniero	Tomos	ruinas
Bateria	Havana	Demuestra este Plano el Perfil quinto de las bovedas, que hivan construyendose, en el frente de la contaduría notada en la Planta con los numeros 25. a 31. sacado del mismo Expediente sobre fortificaciones, de esta Ciudad; Delineado en el año de	1740	Por	8	36.
Bateria	Havana	Demuestra este Plano, el modo q. se obrava, para fundar las murallas dentro del mar, sacado del citado Expediente, sobre Fortificación y de esta Ciudad; Delineado en el año de	1740	Por	8	37.
Bateria	Montevideo	Demuestra este Plano quinto el Perfil de la Bateria, que se estaba Finalizando, en la Ciudad de Montevideo, para defender su ensenada y Provincia, sacado del Expediente actuado en el año de 1741 sobre				
		invasión de extranjeros.		D. Diego Cardoso	3	112.



Demuestra	Nombres.	B.	años.	Ingenier.	Tom.	núm.
Bateria	Portovelo...	Demuestra este Plano, y Perfil la Bateria de Santiago Finalizada su construcción segun manifiesta, Remitido por el citado Governador Tabares, en el año de en 30. de Octubre.....	1760.	Jho Hernandez.....	8.	50
Bateria	Portovelo.	Demuestra este Plano la Bateria de San Jeronimo de la Ciudad de la ciudad de San Phelipe de Portovito Perfil, y Elevación, y en lo demas como anexa.....	1760.	Jho Hernandez.....	8.	51.
Bateria	Portovelo.	Demuestra este Plano, y Perfil la Bateria de Santiago Finalizada su Construcción, segun manifiesta, Remitido por Tabares en 30 de Octubre.....	1760.	Jho Hernandez.....	8.	50.
Bastion	Axaya...	Demuestra este Plano, una planta proyectada para cerrar el Bastion de la Cruz del Fuerte de Santiago de Axaya; sacado por mombiela. en.....	1734.	Don Juan Amador.....	5.	21
Bastion	Axaya....	Demuestra este Plano, el duplicado del antecedente en puntos mayores.....	1734.	Jho Amador.....	5.	22.

Demuestra	Nombres	B.	años.	Ingeniero	Tom	num
Bovedas	Havana	<p>Demuestra este Plano, el Perfil General de una de las Bovedas, de la Ciudadela de la Havana, así de las construydas de la parte de tierra, como de las de la parte del mar sacado del Expediente sobre Fortificaciones, en el año se</p>	1740.	Por	8	31
Boea	Ozoma	<p>Demuestra este Plano, la Boca, y Puerto del Río la Ozoma, su sondeo manifestado, en Palmas de la Boca de Burgos, y el proyecto para una Bateria a Parveta, en la torrecilla capaz de mantener doce Cañones y de Embaxarse el que se guardan, a la buelta de Elba, Bombardas que intenten hechar Bombas, a la Ciudad y de que se introduzcan, navios ni otras embarcaciones dentro del Río; Esta delineado en S<sup>to</sup></p>	1757.	D. Lorenzo de Cordoba	3	68

Demostr. <sup>s</sup>	Nombres.	B.	años	Ingeniero	Tom. núm
Bahia	Samana	<p><i>Demuestra este Plano la Bahía de Samana en la Isla española y proyecto para Ciudad, por D.<sup>n</sup> Fran.<sup>co</sup> Negro Mondragon para q.<sup>e</sup> se Eecute en la d<sup>ha</sup> Bahía, en donde el Autor propone formar la Capital de la nueva Poblacion, y podra Efectuarse despues de los doze años de Privilegios concedidos á d<sup>ho</sup> Mondragon sin que cueste á S.<sup>a</sup> Mag.<sup>a</sup> otra cosa mas que la artilleria, Armas utencilios, y municiones relativas, y esto mediante las disposiciones Economicas q.<sup>e</sup> el susodho de Mondragon manifestara y podran Observarse sin la menor novedad ni dificultad ni tampoco sobrecargar á los Colonos.....</i></p>	1710	Mondragon	2 132
Bahia. y Pto de	Monterrey	<p><i>Demuestra este Plano el fondeadero ó Surfidero de la Bahía, y Puerto de Monterrey situado por 36.<sup>o</sup> y 40.<sup>o</sup> de Latitud norte y por 249.<sup>o</sup> 36.<sup>o</sup> Long.<sup>o</sup> meridiano de tenerrife sin fra. ni autor en se.....</i></p>	11	Por.	

Demuestra Nombres. B. años. Ingeniero Tom. núm.

**Bahia.** Cartagena *Demuestra estos Planos q<sup>o</sup> son quatro la Plaza y Bahia de Cartagena de Indias las fortificacion<sup>es</sup> que las defienden sus entradas y avenidas. Et. acompañados de sus Planos y Perfiles del Proyecto Gen<sup>l</sup>. q<sup>o</sup> hizo D.<sup>o</sup> Ant.<sup>o</sup> de Arevalo, en 20 de D<sup>o</sup>bre de 1772* Arevalo.

**Bahia y Puerto.** S.<sup>ta</sup> Julian *Demuestra estos Planos 3. el Puerto de S.<sup>ta</sup> Julian en la Costa de los Patagones Observado por D.<sup>o</sup> Jph An.<sup>o</sup> Michel año de 1760* Michel 2 145  
*y la Bahia de S.<sup>ta</sup> Julian Observada por Lapiola en el año de 1759.* Lapiola 2 125

Demofra.	Nombres.	C.	años.	Ingenier.	Tom.	num.
Cabo	S. Lorenzo	Demuestra este Plano la situación del Cavo de San Lorenzo, hasta la boca del Rio, de las Comexaldas, y de este hasta su desembocadero, levantado en el año de		M <sup>r</sup> de la Condamina	7	12.
Campo	Guantanamo	Demuestra este Plano, la situación del Campo, que plantaron los Ingleses, en Guantanamo, a quatro leguas del Rio de dicho nombre para arribo, en el que arreguraron su Armada, y transporte; Delincado en de		Por	3	23.
Campo	S. Julian	Demuestra este Plano, la perspectiva del Campo de San Julian, formado en el año de 1745. en obsequio del Sitio de la Plaza, y Castillo de Ixtotona, y Compuesta de las tropas españolas, y de las auxiliares, Francesas, Napolitanas, y Ginesas, hecha en Caxacas en el año de	1765	D. Silvestre Pavia	7	100.
Canal	Boca-chica	Demuestra este Plano, el Canal de				

Demuestra Nombres

C. D.

años Ingeniero. Tomo num.

Boca-chica, en Cartagena, y terreno de sus inmediaciones, su situación la de las Fortificaciones, que defienden su Entrada, y el Estado venturoso de defensa, en que se ha puesto ultimamente; en el año de 1763. D. Antonio Arzobispo. 3. 71.

Canal Cavaña Demuestra este Plano, el terreno de la Cavaña; boca del Puerto, Canal, y Entrada, de los Castillos de Punta y Morro, Baterías de la Plaza porción de su Recinto por la parte de tierra, y frente de la Muzalla, que mira al Castillo, que se proyecta; Está delineado en la Havana en 5.º de Marzo de 1757. D. Joseph tantete. 3. 57.

Cabo S. Cathalina Demuestra este Plano el Cabo de S. Cathalina, Banca del Puerto, la Laxa, n.ª S.ª del Socorro, N.ª S.ª de la Guia, el Coto, puerto de S.ª Maria, la Victoria Río Guadalete; 8.ª en de 1768. Por. 5. 126.

Demuestra	Nombres	C.	años	Ingenier	Tom.	num.
Castillos	Amazgos	Demuestra este Plano; el modo, como se halla actualmente, el Castillo de Amazgos, en 31. de Diciembre	1765	D. Juan Parlan	A	149
Castillo	Amazgos	Demuestra este Plano un Proyecto para el Castillo de Amazgos en 31. de Diciembre del año de	1765	D. Juan Parlan	A	150
Castillo	Amazgos	Demuestra este Plano el Perfil del Plano antecedente	1765	Jho Parlan	A	151
Castillo	Amazgos	Demuestra este Plano, otro Proyecto para el mismo Castillo, en lugar del primero en 13 de Diciembre de	1767	D. Juan Caxmeño	A	152
Castillo	Amazgos	Demuestra este Plano, los perfiles del Plano antecedente, por el dicho	1767	D. Juan Caxmeño	A	153
Castillo	Cabaña	Demuestra este Plano, los Perfiles en punto maior, del Castillo de la Cabaña, sacado del Expediente sobre Fortificaciones de la Havana, en		Por		74
Castillos	Cabaña	Demuestra este Plano, el Castillo, que se proyectò hacer, en la Cabaña en punto maior, y las obras interiores				

Demost<sup>ra</sup> Nombres

C.

años... Ingeniero Tom num<sup>o</sup>

de que havia de Construía, Representase la mitad Cortado, por la superficie, del terreno, y la otra por la parte que deve figurar, despues de acabada, delineado en la havana en 12 de Noviembre, de 1749. sacada del Expediente sobre fortificaciones de esta Ciudad, año de 1760.

1760. D. Joseph... 1. 75.  
tantete...

Castillo... Cabaña **D**emuestra este Plano, el Castillo, que se proyectò Construía en la Cabaña, en puntos maiores, sus partes mas principales, y obras interiores de que havia de Constax, Representa la mitad cortado, por la superficie del terreno, y la en que deve quedar despues de Finalizado, delineado en la havana en primero de Mayo 1757.

1757. D. Joseph... 3. 56.  
tantete...

Castillo... Cavaña **D**emuestra est<sup>os</sup> Planos, los perfiles del Castillo de la Cabaña, proyectado, por diferentes líneas, en se.

1757. D. Joseph... 3. 58.  
tantete... 59.  
60.



Demostr. <sup>s</sup>	Nombres.	C.	años	Ingeniero	Tom. <sup>s</sup>	num. <sup>s</sup>
Castillo	Cabaña	<p><i>Demuestra este Plano, varios perfiles del Castillo de la Cabaña, en punto mayor Delineado en la Havana, en 15. de Mayo del año de</i></p>	1737.	D. Antonio Arredondo.	3.	89.
Castillo	Cabaña	<p><i>Demuestra este Plano, el perfil y, Elevacion del Castillo de la Cabaña, sacado del Expediente sobre Fortificaciones de la Havana; en de</i></p>	1760.	Por	8.	2.
Castillo	Cantagena	<p><i>Demuestra este Plano particular, el Castillo, de San Phelipo de Barajas situado, en el Cerro de San Lazaro, de la Ciudad de Cantagena, de Indias, y obras nuevas que se han aumentado, en el año de 1762. en donde se manifiesta tambien, el estado defectuoso en que se halló, el terreno de su inmediacion, y el de los Valles, para quitar a los Enemigos, de la Corona, las comodidades, y ventajas, que sus desigualdades, les Ofrecia, Facilitando</i></p>				

Demuestra Nombres

C.

años... Ingenieros Tomo núm.

su ataque, y dexando de este modo  
dominantes, y no dominadas, a estas  
Fortificaciones, como lo estaban, y au-  
mentando, las ventajas, y consequen-  
cias de dicha Plaza, en las que subsi-  
tan por esta parte principal, y de su  
único ataque acompañado, de los per-  
files, y Elevaciones, Correspondientes  
y de una Relación de Consistencia, p.  
maior Claridad, de todo; esta delin-  
eado en 15. de Mayo del año de..... 1763.

D. Antonio... 3... 72...  
Arredondo

Castillo...

Cartagena

Demuestra este Plano, los perfiles  
contados sobre varias líneas, de la  
Plaza, y Elevaciones del Castillo de  
Baxajas de Cartagena, sus domi-  
naciones, alturas y Cañadas, del  
terreno de sus Inmediaciones, ma-  
nifestando, lo defectuoso de él, y esta-  
do Ventajoso, en que se Estaba poni-  
endo en el año de 1762. Delineado en

Demuestra	Nombres	C. D.	años.	Ingenier <sup>s</sup>	Tom <sup>o</sup>	núm <sup>o</sup>
Castillo	Cuba	en 15. de Mayo del año de.....	1763	D. Antonio Azedondo.	3	73.
Castillo mozo.	Cartagena	Demuestra este Plano, los Perfiles del Castillo del Morao, y Fuente de la Estrella, Delineado, en de.....	1763	D. Azedondo	7	25.
Castillo	P. <sup>to</sup> Cabello	Demuestra este Plano, el Castillo de S. Phelipe el R. <sup>o</sup> de Puerto Cabello, en par ticulax, y descripción, de sus Batterias, Bastiones y demas Obras correspon dientes para su defensa, sacado se oyo del Exmo Señor, D. Gabriel Joseph de Suloaga, theniente General de los R. <sup>os</sup> Extos de Su Mag. <sup>o</sup> Gobernador, y Cap. <sup>o</sup> General de la Provincia de Venezuela Delineado en 15. de Septiembre de.....	1761	D. Joseph A. <sup>o</sup> Bixt.	3	27.
Castillo	P. <sup>to</sup> Cabello	Demuestra este Plano el Castillo de S. Phelipe y porcion del Pueblo de Puerto Cabello situado en la costa de Caracay en que se demuestran, las obras de For tificacion proyectadas para Remediar los defectos del Castillo, y hacer á				

Demuestra	Nombres	C.	años	Ingeniero	Tom.	num.
		<i>P.<sup>to</sup> Cabello</i>				
		<i>Respectable, hecho en Caracas en 28. de Julio, del año se...</i>	<i>1746</i>	<i>Conde de Roncaly...</i>	<i>2.</i>	<i>22.</i>
Castillo	<i>P.<sup>to</sup> Cabello</i>	<i>Demuestra este Plano, este Plano, el Castillo de San Phelipe, de P.<sup>to</sup> Cabello situado en la America Septentrional, y Provincia de Venezuela, con las Obras, que se proyectan para su mayor defensa, Delineado en 28. de Julio de 1766.</i>	<i>1766</i>	<i>Por</i>	<i>5.</i>	<i>127.</i>
Castillo	<i>Coxal</i>	<i>Demuestra este Plano, el Castillo del Coxal, segun el nuevo proyecto, Delineado en 31. de Diciembre de 1765.</i>	<i>1765</i>	<i>D. Juan Santan</i>	<i>A.</i>	<i>145.</i>
Castillo	<i>Coxal</i>	<i>Demuestra este Plano el otro proyecto para dicho Castillo, en lugar del de D. Juan Santan; por D. Juan Cermeno, Delineado en 31. de Diciembre de 1767.</i>	<i>1767</i>	<i>D. Juan Cermeno.</i>	<i>A.</i>	<i>146.</i>
Castillo	<i>Coxal</i>	<i>Demuestra este Plano, los Perfiles de los proyectos antecedentes.</i>		<i>Por</i>	<i>A.</i>	<i>147.</i>
Castillo	<i>Coxal</i>	<i>Demuestra este Plano, el modo segun se halla actualmente el Castillo del Coxal; Delin.<sup>o</sup> en 31. de Diciembre del año 1765.</i>	<i>1765</i>	<i>D. Juan Santan</i>	<i>A.</i>	<i>148.</i>

Demost <sup>ra</sup>	Nombres	C.	años	Ingenier <sup>s</sup>	Tom. <sup>s</sup>	num <sup>s</sup>
Castillo	Cuba	Demuestra este Plano, la planta del Castillo de San Francisco, situado en las Inmediaciones de la Ciudad de Cuba, Delineado en ella en se			Arredondo	3. 14
Castillo. moxo.	Cuba	Demuestra este Plano, la entrada del Puerto, y Castillo del Moxo, de la Ciudad de Santiago de Cuba, sus Fortalezas, y nuevas obras provisionales ejecutadas para la mas Vigorosa Defensa esta delineado en dicha Ciudad en el año se	1761	Poz	3.	16.
Castillo. moxo.	Cuba	Demuestra este Plano, un proyecto para fortificar el Puerto del Castillo del moxo de Santiago de Cuba, las Baxas de agua, del Puerto, y Fuerte de la Estrella, y socapa, con las Battering que tiene para su defensa. Relacion y nuevo Proyecto, de las obras que necesita; delineado de orden, de Don Alejandro O. Rejlli en se	1763	D. Beltran Beaumont	5.	13.

Demuestra	Nombres.	C.	años.	Ingeniero	Tom. num.
Castillo	Cuba	<p>Demuestra este Plano, la planta y perspectiva, del Castillo de San Francisco situado en la Ciudad de Cuba, de edificación, y Cotado en que se puso el Coronel, D. Pedro Lonacio Ximenez Governador de él; Delineado en</p>	1731	Por	5 16
Castillo	Cuba	<p>Demuestra este Plano, la planta interior, y Exterior, del Castillo de San Francisco de la Ciudad de Cuba; De-</p>	1731	Por	5 17
Castillo	Cuba	<p>Demuestra este Plano General el Castillo de San Fran. Co de Cuba de-</p>	1731	Por	5 22
Castillo	Cuba	<p>Demuestra este Plano, el Castillo, de la ciudad de Santiago de Cuba con una Relacion, circunstanciada de la falta, que havia, de repararle por la mala situacion, en que estaba construido, fuera de todas las N. Colas militares; Delineado en dha Ciudad; en</p>	1742	D. Francis del anglo.	7 8

Demuestra Nombres. C. años. Ingeniero Tom. num.

Castillo... Cuba... Demuestra este Plano, una planta proyectada para la Construcción de un Castillo en la Ciudad de Santiago de Cuba, compuesto de Almacenes de Vi-  
veres, municiones y petrechos, Algive-  
Cucapo de Guardia, Alojamiento, Puc-  
ente, y Salida del Castillo, con sus ram-  
pas Delineado en el año de ..... // D. Antonio 7 3  
Axcedondo

Castillo... Cuba... Demuestra este Plano, un proyecto p<sup>a</sup>umentar los Fuegos del Castillo del  
Moxas de Cuba, por la parte de la Bahía, construir Edificios, a prueba  
de Bomba, y libertar la Bateria grande de la plattaforma, de la domi-  
nacion de la Socapa; Delineado en  
lo de Octubre del año de ..... 1766. D. Juan 8 64  
Coxmeño

Castillo... Cuba... Demuestra, este Plano, otro proyecto  
para el mismo Castillo del Moxas  
en 26. de Mayo el año de ..... 1767. D. Agustin 8 65  
Coxmen.

Castillo... Cuba... Demuestra este Plano, los perfiles del.

Demost<sup>s</sup> Nombres

C.

años Ingeniero Tom. num<sup>s</sup>

primera proyecto numero 64. que hizo  
D. Juan Texmeño; Delineado en 26. de  
Mayo de.....

1766. D. Juan J. 8. 66.  
Texmeño.

Castillo... Ormoa.  
S<sup>a</sup> Barbara

Demuestra este Plano, los cimientos  
del Castillo que se estaba, construyendo  
en el Puerto de San Fernando de Ormoa,  
con el nombre de Santa Barbara. de  
Orden de Su Mag.<sup>d</sup> Delineado, en de.....

1753. Por..... 3. 67.

Castillo... Florida.

Demuestra este Plano, la planta del  
Fuente principal, del Castillo de San  
Agustín de la Florida, y Muelle q.<sup>o</sup>  
se construyó, para cubrir su puente,  
Muelle arruinado, y otro que se pro-  
yector hacia; Delineado en 12. de Abril

del año de..... 1763. D. Pablo Cas. 7. 54.  
tello.

Castillo... Guayana.

Demuestra este Plano el Castillo  
de San Francisco de Assís de la Guaya-  
na, y paduarias que le Domina, y sitijs  
mas cercanos, Remitido por el Goberna-  
dor de la Trinidad, en 24. de Julio de.....

1733. D. Pablo Ju. 8. 38.  
fardo.



Castillo. Guayana. Demuestra este Plano, otra planta del Ciudad Castillo de San Francisco de Assis de la Guayana, con los proyectos de las Obras, que se devian executar Remitido por el Gobernador de la Unionidad, en 24 de Julio del año de 1733. D. Pablo 8. So. Fajardo.

Castillo. Guayana. Demuestra estos Planos, la planta y perfil de la Fortificación, que se devia construir, en frente del Castillo de San Francisco de Assis de la Guayana; Remitido por el Gobernador Arredondo, en el año de 1733. D. Fajardo 8. 42 43

Castillo. Havana. Demuestra este Plano, el Castillo de la Suerza vieja de la Ciudad de la Havana, y obra Coronada, aprobada por S. Mag.<sup>o</sup> que Circumbala dicho Castillo, como las que se devian demoler; Dispuesto por Don Bruno Cavallero, y Sacado del Expediente sobre Fortificaciones; de dicha Plaza,

Demuestra Nombres años Ingeniería y manifi

C. 3

Demuestra	Nombres	años	Ingeniería	manifi
		Delineado en el año de	1740	D. Bruno Caballero 5 67
Castillo	P <sup>to</sup> Rico	Demuestran estos dos Planos, el Castillo de San Christobal, y el Frente de tierra, de San Juan de Puerto Rico, con sus Perfiles, y todas las inmediaciones, levantados con Plancheta, y la mas escrupulosa atencion, de orden del Mariscal de Campo, Don Alejandro O'Reilly; Remitidos de él en 17, de Mayo del año de	1737	D. Thomas Odaly 3 123 124
Castillo	P <sup>to</sup> Rico	Demuestrā estō Plano, el Castillo del Morro, de San Juan de Puerto Rico, y todas las Inmediaciones con sus Perfiles, levantados con Plancheta, y la mas escrupulosa atencion de orden del Mariscal de Campo, Don Alejandro O'reilly, en 17 de mayo del año de	1737	D. thomas Odaly 3 125 126
Castillo	Pu <sup>to</sup> Rico	Demuestra este Plano el Castillo de San Christobal, y de la obra que		

Demuestra	Nombres	C. D.	años	Ingenier.	Tóm.	núm.
		se añade en él, en 14. de D <sup>to</sup> de	1768	Por	3	131
Castillo	P <sup>to</sup> Rico	Demuestra este Plano, los proyectos, y perfiles, del Castillo del Morro, de la Plaza de San Juan de P <sup>to</sup> Rico, situado en la Costa Septentrional, de esta Isla, a la entrada del Puerto la elevación del terreno, altitud, y Solidez, de sus Murallas, desde el nivel de la Moxa corta; está delineado, en el año de		D. Fran <sup>co</sup> Valdesomar	5	33
Castillo	Matanzas	Demuestra este Plano, el Castillo de San Severino, de Matanzas, y proyecto, de como deve quedar estando concluido; Remitido por el Señor				
		Hercasitas en 18. de Febrero del año 1735	1735	D. Antonio Anzedondo	8	14
Castillo	Morro de Cuba	Demuestra este Plano, la entrada del Puerto del Castillo del morro, de la Ciudad de Santiago de Cuba sus Fortalezas, y nuevas obras provisionales, ejecutadas, para la mas				

rigurosa defensa, está delineado en  
 dicha Ciudad en el año de ..... 1741. Por ..... 3. 16.

Castillo. Morro de la Havana.

Demuestra este Plano, la fabrica inferior, y Superior, del Castillo del morro, de la Ciudad de la Havana segun en el estado en que estaba el dia 6. de Julio del año de 1763, que tomó posesion el Exmo Señor Conde de Ríca, con el proyecto para su Composicion, de las ruynas que hicieron los Enemigos durante el sitio, y lo demolido por la Plaza, luego que tomaron el Castillo; Delinea en dha Ciudad, de orden del Citado Señor Conde de Ríca en 12. de Abril del año de ..... 1764. D. Silvestre Abanca. 3. 65.

Castillo. Morro de la Havana.

Demuestra este Plano, los perfiles del Castillo del Morro, de la Havana en el Estado que los Enemigos la dexaron, y proyecto para su Recon-

Demuestra Nombres

C.

años Ingenier Tam. num.

posición, con muchas ventajas útiles,  
delineado; de orden del citado Señor  
Conde de Ricla, en la Ciudad de la  
Havana en 12. de abril del año de 1764.

D. Silbestre 3. 66.  
abarca

Castillo. Morro de la Havana.

Demuestra este Plano superior,  
el Castillo del Morro, de la Havana  
situado en la Embocadura del Pue-  
rto, el que se empezó a edificar  
por Censo de 1764, con todos los Edi-  
ficios a prueba de Bomba en 1.º

de Octubre del año de 1767. Dho abax 3. 132  
ca

Castillo. Morro de la Havana.

Demuestra este Plano, los peñi-  
les del Plano antecedente, en se

1767. Dho abax 3. 133  
ca

Castillo. Morro de Cuba.

Demuestra este Plano, un proyecto  
para fortificar, el puesto del Castillo  
del Morro, de Santiago de Cuba,  
las brazas de agua del Puesto, y sur-  
tes de la Estrella, y Socapa, con las  
Baterias, que tiene para su defensa  
Relacion, y nuevo proyecto, de las

Demuestra	Nombres	C.	años	Ingeniero	Tom. num.
		obras que necesita, Delineado, de			
		Orden de Don Alejandro O'Reilly, en 1763.		D. Beltran Beaumont	5. 13.
Castillo	Morro Cuba	Demuestra este Plano, la Posi- cion del Estado en que se halla el Cas- tillo del Morro, de la Ciudad de Cuba, y sus Batterias, despues del terremoto del dia 11. de Junio, y si- guientes en 1766. Delineado en 18. de Diciembre del año de	1766	D. Agustin Cramen	5. 122.
Castillo	Morro.	Demuestra este Plano, el Castillo del Morro, y partes mas principales de él para su defensa; está Delinea- do en el año de	//	Por	7. 24.
Castillo	Morro. havana.	Demuestra este Plano, el Castillo del Morro de la Ciudad de la Ha- vana, con su explicacion, Sacado del Expediente sobre Fortificaciones de dicha Ciudad de la Havana, en el año de	1760	D. Antonio Arredondo	8. 1.
Castillo	Niebla.	Demuestra esta Plano, el Castillo,			

Demostr <sup>as</sup>	Nombres	C. 3	años	Ingenieros	Tom <sup>o</sup>	núm <sup>o</sup>
		de Niebla, segun el nuevo proyecto, en				
		31. de Diciembre del año de	1765	Por Faxlan	5	117.
Castillo.	Niebla.	Demuestra este Plano, el Castillo				
		de Niebla, segun el Estado actual en				
		31. de Diciembre del año de	1765	Dho Faxlan	5	118.
Castillo.	Niebla.	Demuestra este Plano, el proyecto q <sup>e</sup>				
		se deve hacer en el Castillo de Niebla				
		en lugar del que propone, el Ingenie <sup>o</sup>				
		en segundo, Don Juan Faxlan, en 13.				
		de Febrero del año de	1767	D. Juan	5	119.
				Carneno.		
Castillo.	Niebla.	Demuestran estos Planes, los perf <sup>iles</sup>				
		del Plano antecedente, de Don				
		Juan Faxlan, en 31. de Diciembre	1765	Dho Faxlan	5	120
						121
Castillo.	Omoa.	Demuestra este Plano, los Timien				
		tos del Castillo que se estaba, Cons-				
		truyendo, en el Puerto de San Fern-				
		nando de Omoa, con el nombre de				
		Santa Barbara, Delineado en se		Por	3	67.
Castillo.	Omoa.	Demuestra este Plano, la planta				
		y situacion del R <sup>o</sup> de San Fernando				

de Omoa, y de la Fortificación provisional, que se está haciendo para la defensa del Puerto, interin se hace el Castillo, y demas Fortificaciones, que S. Magestad tiene determinado, Remitido, por el Gobernador o Presidente, de Guathemala, D. Alonso Arco, en Carta de A. & Febrero del año de 1766. Por 8. 68.

Castillo... Omoa... Demuestra este Plano, loscimientos del Castillo, que se deve hacer en el Puerto de San Fernando de Omoa, de orden de Su Magest. y ha de ser capaz de ocupar, una Guarnizion de 100. plazas, con alojamiento para 200. y su nombre de Santa Barbara, en el año de 1756. Por N. de 8. 69.

Castillo... Peten... Demuestra este Plano, el Castillo de Peten, y pueblos de su Indivision Remitido, por el Gobernador



Demuestra Nombres.

C.

años Ingeniero Tam. num.

de Guathemala, D. Pedro de Ribera

en 7. de Enero del año de ..... 1737 Por ..... 5. 104

Castillo... Vera Cruz  
Ulva.....

Demuestra este Plano el Castillo

de San Juan de Ulva, situado en

la Isla Pallega, y proyecto para una

Ciudad que se podía construir sobre

dicha Isla Remitido en 1.º de Junio

del año de ..... 1739 Cortés ..... 3. 99

Castillo... Vera Cruz  
Ulva.....

Demuestra este Plano, el frente de

Vera-Cruz y Castillo de San Juan,

de Ulva, con los proyectos que se tenía

por convenientes, para la seguridad

del Pto prolongación y ensanche del

Muelle, y Cuarteles para los Drago

nes, tropa de Marina, y una Galera

para los Torzados, Remitido, por los

Ingenieros, navarro, y Cortés, en

1.º de Septiembre del año de ..... 1735 Navarro 3. 100  
y Cortés...

Castillo... Vera Cruz  
Ulva.....

Demuestra, este Plano, el Puerto

de Vera-Cruz, y Castillo de San Juan

Demuestra	Nombres	C. 3	años	Ingeniero	Tomo	num
		de Ulua, los Baluartes, de la Polvorera, y de la Caleta, Muelle, y Puerta de la Ciudad, casa de Berganza, y Sendeo. Levantado estando en dicho Puerto, los Navios Guandacostas, mandados, por el Cap <sup>n</sup> D. Gutierrez de Cua, en el año de	1732	D. Francisca Al <sup>a</sup> Celij	5	1
Castillo	Vera Cruz Ulua	Demuestra este Plano, el Frente de Vera Cruz, y Castillo de San Juan de Ulua, con los proyectos q <sup>e</sup> se tenían por convenientes, para la seguridad del Puerto, prolongacion, y Ensanche del Muelle, y Cuarteles para los Dragones, tropa de Marina, y una Galera para los Forzados, Remitido por los Ingenieros, Navarro, y Cortes, en principios de Septiembre del año de	1735	Navarro y Cortes	7	81
Castillo	Vera Cruz Ulua	Demuestra este Plano, San Miguel de Perote, con el proyecto de un				

Demoftra Nombres

C. 3

años Ingeniero Tom. num.

quadrazado Fortificado, para cubrir  
 la venida del Camino Real de Vera  
 Cruz, Almacenas los viveres de boca,  
 y guerra, para socorrer aquella plaza  
 y Castillo, de San Juan de Ulua, y a  
 brigar las tropas que bajaren de lo  
 Interior del Reyno, en caso necesari  
 o, acampando bajo su cañon, en el  
 Extendido llano, de sus contornos  
 Delineado en 17. de Mayo, del año  
 de 1769

Santisteba 1 48

Castillo Ulua

Demuestra este Plano, el Castillo,  
 de San Juan de Ulua de la Vera  
 Cruz y las Obras Executadas en él  
 con motivo de la ultima Guerra, su  
 Estado antes de la Edificación, y  
 proyecto de las que necesita para la  
 total defenza; Delineado, en 1763

D. Pedro 5 2  
Borice

Castillo Ulua

Demuestra este Plano, la planta  
 del Castillo de San Juan de Ulua

		de Vera Cruz, con un Proyecto, de las Obras ejecutadas, por Don Agustín de la Cámara alta, con las contra- guardias proyectadas, por el mismo y Correcciones en él por el Ingenie- ro Director Don Manuel de San- tisteban para la mejor defensa, Re- mitido por el Virrey en 16. de Febre- ro del año de .....	1764	D. Man <sup>l</sup> Santisteban	5	3
Castillo	Vlva	Demuestra este Plano, las obras del Castillo de San Juan de Vlva, su puesto, y demas cosas particu- lares, en el año de .....	1764	Por	5	4
Castillo	Vlva	Demuestra este Plano, la contra- guardia hecha en el Castillo de San Juan de Vlva, en 12. de ma- yo, del año de .....	1762	Por	5	138
Castillo	Vlva	Demuestra este Plano, el Castillo de San Juan de Vlva, en que se manifiesta, las Obras Ejecutadas				

Demuestra	Nombres	C.	años	Ingeniero	Tom.	núm.
		<p>por el Ingeniero, en segundos, Don Agustín de la Camaxa alta, con las contraguaxdías proyectadas, por el mismo, y las correcciones, que tiene por convenientes, el Ingeniero Director Don Manuel de Santisteban; Remitido por el virrey, de Mexico, en carta de 16. de Febrero del año de.....</p>	1764	Santisteban.....	7	24.
Castillo	Vlva.....	<p>Demuestra este Plano, una porción del Castillo, de San Juan de Vlva, y proyecto del andén, para el servicio de aquella Fuexa, y podesa Comunicarse con la Plaza principal, Remitido por el Virrey de Mexico en A. de Abril del año de.....</p>	1762	D. Lorenzo Solis.....	8	54.
Castillos Grandes.....	Demarcación.....	<p>Demuestra este Plano, el terreno de que demarcan, los primeros partidos de S. Mag.<sup>o</sup> Catholica, y Fidelissima, el que comprende dos terrenos o tramos, el primero desde el</p>				

monte de Castillos grandes, hasta  
el ultimo maxco que se colocò al  
N. O. de Santa tecla, y el Segundo  
desde la orqueta grande que for-  
ma los brazos del Rio Zbicuy, has-  
ta desaguax este en el Rio uruguay  
y quedando aun à la decicion, de  
Sus Mag.<sup>des</sup> el texeno comprehendi-  
do, entre el Sobredicho, y la horque-  
ta, que quedò en este Mapa sin  
Colores de division, en el que se havia  
de hechar, la linea divisora, quando  
y por donde mandaren, los dos Ayo-  
los Sobexanos, està ejecutada en esta  
Division, en la horqueta de Zbicuy  
en 3. de Julio de 1759. por D. Juan  
de Cchevarria, D. Xonacio de Mendi-  
zaval y Vildarola, y Don Alonso  
Pacheco, por la Mag.<sup>d</sup> Cathòlica, y  
por la Fidehissima, D. Joseph Custodia

Demuestra	Nombres	C.	años	Ingeniería	Tom.	núm.
		de Sa- <sup>e</sup> -taria Don Manuel vieyra leao, y Don Alejandro Cordeyro, de Enriquez etceteras, Delineado en se	//	Por	1	67
Cassa de Consulado	de Cadiz	Demuestra este Plano, unos diseños de una Planta, Alzado, y parte in- terior, considerada por la longitud, y el Centro de la Fabrica, de Cassa de Consulado, de Indias, en esta nobilissi- ma Ciudad de Cadiz, delineado, en	//	Por	4	137
		el año de	//	Por	4	137
Cassas de Contratacion	S. Cruz	Demuestrã este Plano, el Quarto, bajo, Principal, y Segundo, de las Cassas de Contratacion, y Consulado en el Centro del Baluarte, de San- Cruz Delineado en el año se	//	Por	4	138
Cassas de Contratacion	S. Cruz	Demuestra este Plano, los perfiles de los planos antecedentes. en se	//	Por	4	139
Cassa de moneda	Goathem- ala	Demuestra este Plano, la planta, y situacion de la Cassa de la moneda en la Ciudad de Goathemala, Delin.	//	Por	7	148

Demuestra	Nombres	C.	años.	Ingeniero	Tom	num.
Cassa	Pto Rico	Demuestra este Plano, la planta y perfil, vista, y Elevacion de la Casca de la Ciudad de San Juan de Pto Rico, y Señala lo que se comprò, y el edificio en el año de 1758, y el Coste de Compra, manufactura, y materiales que ascendió a 58586. pesos Delineado. en el año de		Por	7	38
Cassa de moneda	Lima	Demuestra este Plano la primer planta, Geographica, Obliqua segun ofrece el sitio, de la R.ª cassa de Moneda de la Ciudad de Lima Delineado por el constructor de Su Mag.ª y de dicha Cassa, y sus Reales Ingenios; Remitido por el virrey Conde de Superunda en Abril de 1758.		D. Salvad. de Villa	5	72
Cassa de moneda	Lima	Demuestra este Plano, el duplicado del antecedente, con el nombre, de Segunda Planta. Remitido p.				
Cassa de moneda	Potosi	Dho Superunda, en de Finalizada por Dn. Pedro Tagle oidor de la R.ª Aud.ª de Charcas	1758 1772	Dho Villa	5 4	73 180



Demostrá	Nombres	C.	años	Ingeniero	Tom.	núm.
Casas Fuertes	Portovelo.	<p><i>Demuestra este Plano, el Perfil y plan de dos Casas fuertes construídas, con las mismas medidas, sobre el alto de San Fernando, la una, y la otra sobre el Tüate, de Santiago de Portovelo p.<sup>a</sup> impedir, que los Enemigos, se apoderen de las alturas, y Dominen los dhas Fuertes; Remitido, por el Gobernador de Cartagena Tabares, en 30. de Octubre del año de</i></p>	1760	D. Manuel Hernandez.	8	159
Cerro. Ancon	Panama.	<p><i>Demuestra este Plano, los dos proyectos sobre Fortificar, el Frente de traxa de la Ciudad, ó Cerro Ancon Remitido por el Gobernador de Panama, Don Vicente Olazuegui en Carta de 3. de Julio el año de</i></p>	1769	D. Manuel Hernandez.	A	167
Ciudad.	Baracoa.	<p><i>Demuestra este Plano, la Ciudad, Puerto, y Costa, de Baracoa, a la vanda del norte de Cuba, y a siete leguas al Oeste de la punta de Mayri, Com</i></p>				

Demuestra	Nombres	C.	años	Ingeniero	Tom. núm.
		<p>prehensibo desde la punta del puerto  hasta la de Majana, y los Ríos de  Miel y su Playa, y el de macanigua  y ceaxo del Ceveuco, y Altamina. Re-  mitido por Don Lorenzo Madaxiaga  en 16. de Julio, del año de.....</p>	1759	D. Xridno Limonta	7. 28.
Ciudad.	Caxtagena	<p>Demuestra este Plano, la cituacion  de la Ciudad de Caxtagena, y Baluaa  tes de que se compone su Fortaleza;  Delineado en el año de.....</p>	1759	Por.....	3. 22.
Ciudad de Boca-chica	Caxtagena	<p>Demuestra este Plano, la Ciudad  de Boca-Chica de Caxtagena, y pro-  yecto de las Fortificaciones, que necesi-  taba para impedir, la Entrada a los  Navios, y demas Embaxaciones, En-  nemigas. Delineado, en dicha Ciudad  en 30. de Septiembre del año de.....</p>	1751	D. Ignacio de Salas	3. 106.
Ciudad de Boca-chica	Caxtagena	<p>Demuestra, este Plano, el mismo q.  el antecedente, y texero de sus costa-  dos inmediatos, para la inteligencia</p>			

Demuestra	Nombres	C.º	años	Ingeniero	Tom	núm
		del Estado en que se hallava, la Batterie de Santa Barbara, acompañado, de una Relacion manuscrita, con las razones que se tubieron por convenientes, y presentax al Virrey, de aquel nuevo Reyno, Delineado, en 15. de Enero, de 1759.	1759.	D. Antonio Azcondo	3.	67.
Ciudad.	Cartagena	Demuestra este Plano la Ciudad de Cartagena, su Plaza, y Castillas, sondes y demas cosas particulares; delineado en del año de .....	..	Por .....	7	33.
Ciudad de boca-Chica	Cartagena	Demuestra este Plano, la situacion de la Ciudad de Boca-chica de Cartagena, con las Battexas mas principales para su defensa, y puesto, que occuparon los Enemigos, en la penultima guerra; Delineado, en el año de .....	..	Por .....	7	35.
Ciudad de la Plata	Chiquito	Demuestra este Plano, el Mapa de las misiones de la Compania de Jesus, en el territorio, de Maxas, y Chiquito, en el Poveano, y Comandancia General de .....				

Demuestra Nombres

C. 3

años Ingenieros Tom. num.

		<p>S<sup>ta</sup> Cruz de la Sierra, demarcando en el terreno de S. Mat<sup>o</sup>. Cat.<sup>a</sup> que ocupan los Portugueses, segun las mas exactas noticias adquiridas por los Oficiales que sirvieron, en la Expedición de Maxos. Remitido, por el Presidente D. Juan de Pestana, en Carta de 6. de marzo del año de</p>	1764.	D. Antonio Villajuanal	3.	93.
Ciudad	Cuba	<p>Demuestra este Plano, la Ciudad de Santiago de Cuba, su Puerto, Fortificación, y demas pertenecientes en ella. Remitido por el Governador Don Fran<sup>co</sup> Casigal, en Carta de 15. de Sepbre. &amp;</p>	1740.	D. Francis <sup>co</sup> del Angulo	1.	54.
Ciudad	Cuba	<p>Demuestra este Plano, la Ciudad de Cuba, sus Contornos, y partes mayores principales; Delineado, en el año de</p>	1764.	D. Antonio Azaedondo	3.	13.
Ciudad	Cuba	<p>Demuestra este Plano, la Ciudad de Santiago de Cuba, su Puerto, y Fortificaciones; Remitido, por su Governador D. Fran<sup>co</sup>. Casigal, en 15. de Sepbre de</p>	1740.	D. Francis <sup>co</sup> del Angulo	3.	15.

Demost <sup>s</sup>	Nombres	C.	años	Ingeniero	Tom <sup>s</sup>	man <sup>s</sup>
Ciudad de Olguén.	Cuba	Demuestra este Plano, la Ciudad de San Lázaro de Olguén, su dehesa, y Egido, y parte de la Isla de Cuba, y sus puertos; Delineado de Orden del Mariscal D. Alonso, de Arcos, y moreno en de		D. Baltasar de piego	5	11
Ciudad	Cuba	Demuestra este Plano, la Planta Topographica, de la Ciudad, y Puerto de Santiago de Cuba, y demas cosas adherentes Delineado en el año de		D. Antonio Arredondo	5	14
Ciudad	Cuba	Demuestra este Plano, la Fortificación de Cuba, Remitido por el Governador, D. Francisco Casigal en 14. de Febrero del año de		D. Francis del ango	7	26
Ciudad	Cumana	Demuestra este Plano, la Ciudad de Cumana en la nueva Andalucia, su situacion vista y Altura, de los Montes del Redueto, de San Antonio y de Santa Maria, y Rio de matanzas delincado en el año de		Por	1	17

Demostr <sup>s</sup>	Nombres	C.	años	Ingeniero	Tom <sup>s</sup> num <sup>s</sup>
Ciudad	Cumaná	<p>Demuestra este Plano, la Ciudad de Cumaná, y su Fuerte de Santa Catalina, de la Marina, y puerto, atalayas, y Batterías mandadas ejecutar, por D. Gregorio Espinosa de los montes, Brigadier de los Reales Exercitos, Gobernador, y Capitan General de aquellas provincias, para defensa del Combate, que dieron los Ingleses en aquel lugar el día 10. de Octubre de 1741. delineado de orden de dicho Señor Gobernador, por el Alférez de Infantería</p>		D. Párrax Salvaica	3. 46
Ciudad	S. <sup>to</sup> Domingo	<p>Demuestra este Plano, la Ciudad de S.<sup>to</sup> Domingo Capital de la Isla Española, y algunos proyectos, Delin.<sup>o</sup> en de</p>		D. Phelip Prospero	1. 77
Ciudad	S. Domingo	<p>Demuestra este Plano, el puerto de la Platta, y Ciudad demolida, Castillo Puerto, y Ciudad de Santiago, Nmitido por el Arzobispo de S.<sup>to</sup> Domingo en 30. Cne.<sup>o</sup> 1734. Por</p>		Por	7. 82

Demuestra	Nombres	C.	años	Ingenier.	Tomos	num
Ciudad... S. Xbal.	Havana	Demuestra este Plano, la Ciudad, y Puerto de San Christobal de la Havana, y sus contornos, delineado en dicha Ciudad, en 15. de Mayo del año de 1735.	1735	D. Antonio Azedondo	1	73.
Ciudad...	Havana.	Demuestra este Plano, la vista, y Elevacion de la mitad del Frontispicio de la parte Interior de la Ciudad de la Havana, semejante a la que mira al Mar; Remitito por el Señor Novacasitas en 15. de Julio de 1751.	1751	D. Antonio Azedondo	8	5
Ciudad de n.º de la Espe.	Iagua.	Demuestra este Plano, la planta que se propuso para el principio, de la Cuestia S.ª de la Esperanza, en la Bahia de Iagua; sacado del Expediente actuado sobre Fortificaciones de esta Bahia; en el año de 1735.	1735	Por	8	14.
Ciudad... Iha.....	Iagua... 8	Demuestrā este Planos, unos perfis sobre las lineas A. B. y C. D. sacado del Citado Expediente; en el año de 1735.	1735	Por	8	15 16.
Ciudad...	P.º Rico....	Demuestra este Plano, la cituacion				

Demuestra	Nombres	C.	años	Ingenieros	Tom. num.
		<p>de P.<sup>o</sup> Rico, en la Costa Septentrional, Islas de Cabras, verde, las puntas de Salinas, y Toa, Condado, y de Canoguesos, los Rios de Toa, Palo seco, caño de martin peña, Canoguesos, y Laguna de este nombre, con una Fortificación, de las Fortalezas de la Ciudad y sus nombres, el de sus Combentos, Parroquias, hermitas, y demas Edificios principales, de la citada Ciudad con sus distancias; Delineandolo en el año de .....</p>		Por Valde lomas	3 12.
Ciudad, y Puerto.....	S. Marta	<p>Demuestra este Plano, la Ciudad y Puerto de Santa Martha, situado en la America Septentrional en 11. grados y 17. minutos de latitud, y 303. grados, y 15 minutos de longitud manifestando la situación de su Puerto, Fortificaciones, y Ciudad, sus contornos, y averidas, por la Mar</p>			



Demuestra	Nombres	C.	años	Ingenier	Tom.	núm.
Ciudad	Montevideo	<p>y tierra, para la Inteligencia de los defectos que se descubren en el proyecto, que hizo a S. Mag.<sup>o</sup> D. Gregorio Rosales Gobernador de aquella provincia, en 28. de Septiembre de 1761. acompañado de un manuscrito sobre el asunto, Delineado, en Cartagena. en 14 de Mayo de 1764.</p>	1764	D. Antonio Arcevalo	1	70
Ciudad	S. <sup>a</sup> Marta	<p>Demuestra este Plano, la planta, y situacion de la Ciudad de S.<sup>a</sup> Martha y su Rio desde la punta Honda, hasta el Pueblo de Taganga, y bahias de rondo de la Bahia; Delineado, en Se.</p>		P.	7	49
Ciudad	Montevideo	<p>Demuestra este Plano, primero, la Ciudad de Montevideo, su monte, y Cansenada, con el proyecto, que se propone hacer, para su defensa; Delineado, en dicha Ciudad, sacado del Expediente colocado, en el de Buenos ayres sobre usurpacion de Texanos por los Portugueses, en Se.</p>		D. Diego Cardoso	5	80

Demuestra	Nombres	C.	años	Ingenier	Tom. nume
Ciudad	Montevideo	<p>Demuestra este Plano texexo, los perfiles, y Elevacion del Proyecto, que se devia executar, en la Pota que forma el terreno, de la Poblacion de la Ciudad de San Phelipe de Montevideo, para que con poca guarnicion se defendida, de qualesquiera Enemigos, que la quieran atacar, por la Importancia de esta Fortificacion, por ser esta y la de Maldonado, la llave del Rio de la Platta, y su Provincia por haverse apoderado los Portugueses injustamente, de las demas Costas, y Puertos, que hay por aquella parte desde el Rio grande, Division de las dos Coronas, hasta la Colonia; sacado del Expediente actuado en el año de 1740. sobre usurpacion de terrenos por los Portugueses. Delineado en el año de</p>		D. Diego Cardaño	5. 81.

Demostrá	Nombres	C.	años	Ingenier	Tomo	núm
Ciudad	Montevideo	<p><i>Demuestra este Plano, la cituacion en que se halla la Ciudad de San Ph<sup>o</sup> de Montevideo, con su Ciudadela, y Fortificaciones, delineado en el año</i></p>	11	Por	7	57
Ciudad	Panamá	<p><i>Demuestra, este Plano, la Ciudad y axabal de Panamá, Capital del Reyno de tierra Firme, en la costa del Mar del Sur situada á los 29. grados, y 45. minutos, de longitud fundose en el año de 1671. perdida, y reedificada, en el de 1675, Por D<sup>n</sup> Alonso Fernando de Cordoba, Sargento General de Battalla, y continuo en este año la obra, el Maestre de Campo, D. Alonso Mexcedo, de Villacorta Presidente, y en el día 2, de Febrero de 1737, se quemó la mayor parte, siendo Comandante Ge<sup>n</sup>l. Don Dionis Martinez de la vega, Teniente G<sup>l</sup> de los R.<sup>s</sup> Ex<sup>os</sup>, quien la</i></p>				

Demuestra	Nombres	C.	años.	Ingenieros	Tom.	nume.
		<p>bolvió a edificar, la mas de ella,  y en 31. de Marzo, de 1765. se incendió por segunda vez, duxo el fuego quatro horas, y las partes quemadas se manifiestan en lo que está lavado de negro; está delineado, en dicha Ciudad, en de.....</p>		Por.....	3.	38.
Ciudad	Platta	<p>Demuestra este Plano, las misiones de la Compañia de Jesus, en el Territorio de Moxos, y Chicquitos, en el Gobierno y Comandancia General de Santa Cruz de la Sierra, demarcando en el terreno de S. Mag.<sup>o</sup> Catho.<sup>o</sup> que ocupan los Portugueses, segun las mas exactas noticias adquiridas por los Oficiales que sirvieron, en la Expedición, de Moxos, Remitido por el Presidente; Don Juan de Pestana</p>				
		<p>en carta de 6, de Marzo de.....</p>	1764.	D. Agustin Villajuanal	3.	23.
Ciudad	Portovelo	<p>Demuestra este Plano, la Ciudad</p>				

Demuestra	Nombres	C.	años	Ingeniero	Tóm	núm
		<p>y Bahía de San Phelipe de Portovelo con todos sus contornos, sitio donde se ideò mudar la Ciudad, y Castilloy que tenia demolidos, por los Ingleses, en el año de 1739. y parages donde se proyectaron, las nuevas Fortificaciones que necesitava para su defensa; delineado en dicha Ciudad, en 25. de Enero.</p>	1753.	D. Ignacio de Salas.	3.	108.
Ciudad.	Portovelo.	<p>Demuestra este Plano Particular, de la Ciudad de Portovelo, en el estado en que se hallava, en el año de 1753. las Casas demolidas por los Ingleses, y destruydas, despues de la Embacion de 1744. Delineado en dicha Ciudad de San Phelipe de Portovelo en 25. de Enero del año de</p>	1753.	do Salas.	3.	120.
Ciudad.	Portovelo.	<p>Demuestra este Plano el mismo q<sup>o</sup> en antecedente, con alguna difexion, y Delineado en 25. de Enero del año de</p>	1753.	do Salas.	3.	108.

Demuestra	Nombres	C.	años	Ingeniero	Tom. num.
Ciudad. Tacalma S. Raphael.	Tacaalma vida.....	Demuestra este Plano la Ciudad de San Raphael, de talcalmavida, su Fuente, fosso, y Rio; Delineado en se...		Por.....	5. 52.
Ciudad.	Trinidad	Demuestra este Plano, la cituacion de la Ciudad, de la Santissima Tu- nidad, Puerto de Santa Maria, de Buenos Ayres, obras mas principales de ella, para la mejor defensa, Com- ventos, Parroquias, y haciendas, de Particulares, delineado, en el año de.....		D. Diego Cardero...	1. 37.
Ciudad.	Vera-Cruz	Demuestra este Plano la Ciudad de Vera-Cruz, y Castillo de San Juan de Ulua, con los proyectos que se consi- deraron convenientes, para la ma- yor seguridad, de los navios del Puer- to; Remitido por el Toponimo Pres- pexi en 5. de Junio del año de.....	1736.	Propexi...	3. 11A.
Ciudad.	Vera-Cruz	Demuestra este Plano, la Ciuda de Vera-Cruz, las obras, y reparos que se Executaron, su Plaza Fuente,			

Demuestra	Nombres	C.	años	Ingenier.	Tomos	min
		<i>y Battered Remitido, por el Governador en 31. de Octubre del año de</i>	<i>1763</i>	<i>Don Ray</i>	<i>5</i>	<i>5</i>
<i>Ciudad</i>	<i>Vera-Cruz</i>	<i>Demuestra este Plano, la perspectiva de la Ciudad de Vera-Cruz, Reyno de nueva España, en latitud de 19. grad. y 10. minutos, Castillos de Santiago, y Celetta, Almacenes, y principales, Edificios Sacado de Orden del Capitan de Navio, Don Andres Rejo, en el año de</i>		<i>mundo ayl mex.....</i>		
		<i>Por</i>			<i>7</i>	<i>56</i>
<i>Ciudad</i>	<i>Vera-Cruz</i>	<i>Demuestra este Plano, la Ciudad de Vera-Cruz en donde, se manifiestan las Obras, y Reparos, que se han Efectado, hasta 9. de Marzo de 1763</i>				
		<i>Delineado en 6. de Abril de</i>	<i>1763</i>	<i>D. Raymu</i>	<i>7</i>	<i>23</i>
<i>Ciudadela</i>	<i>Montevideo</i>	<i>Demuestra este Plano, el Perfil, y Elevacion, de las obras ejecutadas en la Ciudadela, de Montevideo, y lo que Falta para su conclusion, quartel de prueba, de Bomba, para la Guarnicion</i>		<i>Aylmex.</i>		

Demuestra	Nombres	C.	años.	Ingeniero	Tom. num.
		y montados 64. Cañones de todos Calibres en sus Baluartes; Delineado, en dicha Ciudad, en el año de.....	1746.	Por Cardoso.	1. 35.
Ciudadela	Montevideo.....	Demuestra este Plano, el Perfil, y Elevacion de la Ciudadela de San Phelipe de Montevideo, lo ejecutado en ella y lo que falta, que acaba; delineado en el año de.....		Cardoso.	1. 40.
Ciudadela	Montevideo.....	Demuestra este Plano, el Perfil, y Elevacion de la Ciudadela, de San Phelipe de Montevideo, hallarse 64. Cañones montados de todos Calibres, en sus baluartes, y en toda la Plana 107. Delineado en dicha Ciudad en el año de.....	1750.	Cardoso.	1. 42.
Ciudadela	Montevideo..... Duplicado.	Demuestra este Plano, la Ciudadela de San Phelipe de Montevideo, q se estaba concluyendo, levantada hasta el Cordon, su muralla Principal y montados 64. Cañones; en sus			



Batterias, de varios Calibres, y cerrada  
 las bobedas, de los Cuarteles, a prue  
 ba, de bomba, Delineado en dicha Ciu  
 dad de Montevideo, en 20. de Septie  
 del año de..... 1745. Cardoso 1. 43.

Ciudadela Montevi  
 deo.....

Demuestra este Plano segundo, la  
 Ciudadela, de San Phelipe de Monte  
 video, con el Proyecto, que se propuso, ha  
 cer en la Gola, donde está su Poblacion  
 para defender la Entrada, y guardar  
 el Rio de la Platta, y su Provincia,  
 sacado del Expediente sobre Fortifi  
 caciones actuado en el año de 1741. so  
 bre usurpacion de terrenos, colocado en  
 el de Buenos Ayres. en se..... 1741. Cardoso 1. 69.

Ciudadela Montevi  
 deo.....

Demuestra, este Plano, la planta,  
 y Perfiles, Elevacion, y vista del Frente  
 de la Puerta Principal, de la Ciudad  
 la de San Phelipe de Montevideo, q  
 se propuso hacer en lo mas alto, de la

Demuestra Nombres

C.

años Ingeniero Tom num

Isla, en medio de la línea donde está  
su Poblacion, sacado del Citado Ex-  
pediente, en el año de .....

Cañeros 3 113.

Ciudadela Montevi-  
deos.....

Demuestra este Plano, la Ciudadela  
de San Phelipe de Montevideo, que  
se está Executando para asegurar su  
Ensenada, la que ha de defender la  
Provincia del Rio de la Platta, y Reyno  
del Peru, hallandose al presente le-  
vantada hasta el Cordón, su mura-  
lla principal, y montados 40. Cañones  
de todos Calibres, y podria tener monta-  
dos hasta 80. Delineado en 7. de No-  
viembre del año de .....

1754. Cañeros 5 112.

Colonia Sacramen-  
to.....

Demuestra este Plano, la Colonia  
del Sacramento, situada, en la mar-  
gen Septentrional, del Rio de la Platta  
assi mismo sus Baluartes, Fuentes  
Quarteles, parque, muelle, y Bateria  
parte del Puerto, y principales Edifi-

Demuestra Nombres años Ingeniero Tomo número

C

Costa... *Cuba*... cios de que se compone... // Por... 7 30

Colonia... *Santander*... **Demuestra este Plano, la nueva Colonia de Santander, con distinción de sus Ligaxes, Ciudades, y Villas, vides y Costumbres, de sus Indios, Gobernadores de ellas, Sueldos que gozan, Soldados Castillos, Fuertes, Doctrinas, Misiones, Religiosos, verindarios, num.<sup>o</sup> de Personas, sus Frutos, y Cosechas, con distinción, de Clases, y Pueblos, para mayor Claridad; levantado de Orden del Excmo Señor Marques de las Amarillas, virrey y Capitan General de la nueva España, en Mexico a 1.<sup>o</sup> de Febrero, de 1758.**

D. Agustin de la Camarera alta... AA

Costa. y... *Callao*... **Demuestra este Plano en punto me- nor, la Costa, y Puerto del Callao, con una explicación de las obras, que eran necesarias para la mayor defensa, y parecer que dio en 2. de Julio Don.**

Demostr.	Nombres.	C	años.	Ingeniero	Tom. num.
		<p><i>Phelipe Prospero, haviendole Remitido la junta que se Celebró, el año de 1746. por el Excmo Señor Don Joseph Manso Virrey del Perú á la que concurre, el Marq.<sup>o</sup> de Obando, Jefe de Escuadra y Commandante General del mar, del Sur, y D. Luis Goden Académico de Paris, Cathedratico, de Mathematicas en la Universidad de Lima en</i></p>	1747	Por	5. 60.
Costa	Cuba	<p><i>Demuestra este Plano, la Costa de Cuba en la que se Comprehende el puerto de Aguadores, situado una legua á Barlovento, del Puerto, de la Ciudad, el Puerto, de Taxagua grande y Chico con debida Separación cada uno, situado á 6. leguas de la Ciudad, la Entrada del Puerto de Cabañas situado una legua á Sotavento del Puerto principal;</i></p>			
		<i>Levantado en se</i>	1741	Por	3. 17.

Demuestra	Nombres	C.	años	Ingenier	Tom	num
Costa	Cuba	Demuestra este Plano, la Costa Septentrional de la Isla de Cuba, desde el Puerto de la Havana, hasta la bahia honda en 3. de Abril del año de		D. Miquel de Leon	3	127
Costa	Cuba	Demuestra este Plano, la costa de Barlovento, y Sotavento del Puerto, de Santiago de Cuba, desde el Rio y Punta de Guaycabon, hasta el Cuero Delineado en de		D. Antonio Anzedondo	7	10
Costa	Magallan	Demuestra este Plano, la Costa intermedia, entre el Rio de la Platta, y Estrecho de Magallanes, Emmeridado desde el Cabo de S. <sup>ta</sup> Elena hasta el Rio Pallegos, con las Ensenadas, bajos Islas, y Bancos que hay entre los dos citados Cabos, Delineado en de	1746	Vazela	5	26
Costa	Florida	Demuestra este Plano, la costa de la Florida, desde el Cabo Cañarexal Salida de la Canal de Bahama, hasta la Carolina, con sus Baixas, y				

		<p>Fondos, de ellas, y el Terreno usurpado por los Ingleses; Dio este Mapa a la Secretaria el Señor Don Manuel, Joseph de Ayala, Archivero de ella; delineado en ella en de .....</p>	Por	5	No.
Costas....	Galvez	<p>Demuestra este Plano, una carta Hydrographica, de las Costas, de la Bahía, de San Joseph, hasta la de S<sup>ta</sup> Maria de Galvez, como tambien los Cabos, de Bahías del Rio Missipi, Sacado del Expediente sobre Fortificaciones, en el año de .....</p>	1739	D. Bruno Cavallere	7 72
Costa	P <sup>to</sup> Rico	<p>Demuestra este Plano, la costa Occidental, de San Juan de Puerto Rico, Bahías, y Aguadas de San Francisco de Assis, y San Antonio Abad, de Oñazco, arribo de las Flotas, Arzobispos, y demás Embarcaciones, que navegan de España, para la nueva, las bahías, de Fondo; Rio, Lagunas, Ca-</p>			3 17

nales Reales, Poblaciones, Campos labrados, Arroyos, bancos de arenas, proyecto para dos Puertes de Campana, que se devian construir para abrigo, de las embarcaciones perseguidas por los Enemigos, señalados con sus divisas correspondientes para la mayor Claridad e Inteligencia;

Delineado en el año de ..... D. Francis 5. 32.  
Valdelomar

Costas... Mexico... Demuestra este Plano un Mapa particular, de las Costas del Mar del Sur, desde la boca de Apispa, hasta la de Holita, con todos los Rios, y Ensenadas que tiene, y parte de la nueva España, con sus Poblaciones, Rios, Nombres, y demas, particular; Levantado de orden del Excmo Señor Marques de Cruillas, Governador y Capitan General de la nueva España, en Mexico, en de.....

1763 D. Francis 5. 50.  
Luniga

Costa.....*Patagones* Demuestra este Plano, los Zócos,  
 Ensenadas, Puertos, bancos, Cabos, q.  
 se Comprehenden, en el distrito de la  
 Costa de *Patagones*, desde la *Illa de*  
*Bennaveld*, hasta los Cabos de *Mal*  
*donado*, y *Santa Maria*, Delineado  
 en *Buenos Ayres*, en 14 de Junio de  
 1746..... 1746. *P. Quiroga* 3. 53.

Costas.....*Vera-Cruz* Demuestra este Plano, un mapa to-  
 pographico, las costas de *Vaxlovento*  
 y sotavento de *Vera-Cruz*, en 2 de  
 Abril del año de..... 1767. *D. Miguel* 2. 91.  
 del Corral.

Custodia. *Manila*. Demuestra este Plano un dissenio,  
 de la Custodia, de la Santa Iglesia  
 de *Manila*, la que pesa veinte y  
 quatro marcos, siete onzas, y un r.  
 de oro, de a 20 quilates, guardada  
 con 103 *Diamantes Brillantes*, y  
 859. *Rozas*, de varios tamaños  
 Delineado en se..... // *Por*..... 5. 90.



Demuestra Nombres.

C.

años

Ingenier.

Tomo. núm.

Ceno.

Mexicano

Demuestra este Plano, una Costa

Reducida del Oceano occidental

y Ceno Mexicano, para demostrar

las navegaciones que hizo la Flotta

del Rey nro S<sup>o</sup> al mando del Marq<sup>u</sup>

de Casa Tilly desde el Puerto de Vera

cruz, al de la Havana, y de este al de

Cadix, año de

Por

8 72.

Costa

Montevideo y Río Grande

Demuestra este Plano la Costa

del Mar entre la Ciudad de Montevideo,

y el Río Grande, con demostración

de los parajes mas notables, puertos

q<sup>e</sup> en else encuentran, y Caminos q<sup>e</sup> se

frecuentan como de los Rios q<sup>e</sup> desaguan

en su Comedio, su Calidad ventajosa, y

perjuicio q<sup>e</sup> pueden resultar de esa

ultima Poesion. hecha de orden de

el Ex<sup>mo</sup> Sr. D. Fran<sup>co</sup> Bucarely

y Visua Cap<sup>o</sup> de la Provincia del

Río de la Platta Delineado

1770

J<sup>o</sup> Fran<sup>co</sup> Millan.

L. 179.

Demuestra	Nombres	C.O.	años	Ingenieros	Tom.	n.º
Ciudad y Isla	De S. <sup>to</sup> Domingo	Demuestra este Plano la Ciudad è Isla de S. <sup>to</sup> Domingo				
Ciudad y Pto	Montevi.	Demuestra este Plano la Ciudad y P. <sup>to</sup> de Montevideo en se				
Ciudad	Buenos Ayres..	Demuestra este Plano la Ciudad de Buenos Ayres situada en la margen Meridional del Rio de la Platta sobre un terreno Elevado del Nivel del mar				
		156 v. <sup>o</sup> Castell. en la Latitud austral de 34. <sup>o</sup> 36.' y respecto del Meridiano de Madrid en la Long. Occid. de 54. <sup>o</sup> 46.' segun ultima Observ. sin fha ni autor.			A	179
Castillo S. <sup>o</sup> Carlos	Cavaña	Demuestra este Plano el nuevo Castillo de S. <sup>o</sup> Carlos q. <sup>o</sup> de Orden de S.M. se ha Projectado en la Cumbre alta de la Cavaña cuya ventajosa Plantificacion defende el Cas. del morro sujetando la Campana y avenida por esta parte de Bartolento e impone la Ley de en 6. de				
nada sus perfiles en el mismo n. <sup>o</sup>		Julio de 1761 por D. Fran. Ricard trigale	1765	Ricard trigale.	2	159

Demuestra Nombres. D. años Ingenier. Tam. mun.

Demarcación. Castillos Grandes. Este Capitulo, se halla en la D. donde dize Castillo Grandes. Por. 1. 67

Demarcación. Ibicuy. Demuestra este Plano, un Mapa de la Demarcación, que de Orden de S. M. C. y Fidelissima se hizo en el año de 1759. desde la boca de Ibicuy, siguiendo el curso de los Rios Uruguay, Pepiri, San Antonio Guara, y Parana hasta su salto, Rios que en ellos devaguan, mas por noticias, y otros arbitrariamente, atendiendo al tamaño de sus bocas. Executada por Don Francisco Arguedas, Comisario Francisco Milao, Topographo, y D. Juan Maxon Artornano de S. M. C.; y por la Fidelissima, Don Joseph Hernandez Pinto Alpoins, Comisario, Antonio da veiga de Andrade Artornano, y Don Manuel Pacheco de Christo; Delincado en San Nicolas en 8. de Abril del año de 1760. 1760. Por. 1. 66

Demuestra	Nombres	D. U.	años	Ingeniero	Tom. num.
Descripción divisora	Paraguay	<p><i>Demuestra este Plano, una Descripción Geographica, de la Parte Divisora de las dos Coronas de España, y Portugal, Comprehendida, entre la Assumpcion del Paraguay, y el Rio Tautu, en</i></p>	//	Por	7 25
Derrota	Platta	<p><i>Demuestra este Plano, la Derrota, que llevo el Governador de las Provincias del Rio de la Platta, D. Joseph Andonacqui, Mariscal de Campo de los Exercitos de S. Magestad, a los Pueblos de las Misiones, y Embarracaciones que sirvieron al Exercito para el passo de los Rios, y transporte de Vivieres. De lineado en</i></p>	//	Por	5 59
Derrota	Pulo	<p><i>Demuestra este Plano, una exacta Plana, de la navegacion desde Pulo Timor, hasta Pulo Zapata; con la derrota sacada por el Navio el Buen Consejo, hasta la vista de Pulo cardor; con la Cantidad del Fondo hallado</i></p>			

Demuestra	Nombres	D.	años	Ingenier	Tam.	núm.
		en esta travesada. Delineado en el año				
		de		Por	5	131
Demarca	America Meridional	Demuestra un Mapa que levantaron los Oficiales de Marina q. fueron destinados a la demarcacion que se proyectó con la Corona de Portugal en la America Meridional dedicado al Ex <sup>mo</sup> Sr. D. Juan de Ariaga		Por	2	135
Descrip <sup>on</sup>	N <sup>a</sup> España	Demuestra una descripcion Geografica de la Nueva España dedicado al Ex <sup>mo</sup> Sr. D. Juan de Ariaga por Don Juan An. de Arilona en		Arilona	2	124
Demarc <sup>on</sup>	Paraguay	Demuestra este Plano la Demarcacion del Paraguay en el año de 1757. Sin autor ni fha.	1757	Por	2	151
Divisa	de Milicias de Caracas	Demuestra la divisa p. los Battallon de Milicias de Infanteria de Blancos de la Provincia de Caracas año	1771	Marg. de la Torre.		
Desague	Suequetoca	Demuestran estos Planos que corresponden a la Carta N.º de 1796 escrita				

Demostr <sup>s</sup>	Nombres	D. I.	años	Ingenieri <sup>s</sup>	Tom <sup>s</sup> num <sup>s</sup>
		en 26 de Abril de 1775. sobre desague de Puesquetoca en Mexico, por D <sup>n</sup> Joseph Gonzalez Caderon, Joaquin Velazquez y H. en e	1775.	Caderon Velazquez	2 128
	nota	hay otro lomismo con media Cuña Pintado			
Disseño.	Cureñay	Demuestra un Diseño de una Cureñay de Plaza de Calibre de 24. Construydo sin Crujes aprobado por S. Mag <sup>d</sup> en 15. de Junio del 1768. para servicio de esta Plaza, y del orden de 28 de Febrero de este año se em- bia con Modelo de Madera a las de la Havana y Cartagena. P. Rico 17 de Acoto de	1769.	Jph de Pe- drera.	2 147
Derrota	Philipinay	Demuestra este Plano de la Derrota o Viaje q <sup>e</sup> hizo la Fragata de S. Mag <sup>d</sup> nom- brada la Astrea desde la Bahía de Ca- dis al P. de Manila Cap. de las Islas Philipinas en e	1769.	Por	
Descrip <sup>on</sup>	America	Demuestra este Plano una descripcion de la America Me. <sup>l</sup> corregida por el the <sup>ta</sup> & S. Mag <sup>d</sup>		J. Antonio Matos	

Demuestra Nombres

E. 3

años Ingeniero Tom. núm

Ensenada S. Francis  
co.....

Demuestra este Plano, un Mapa de  
la ensenada de la Aguada de San Fran-  
cisco, situada al Oeste de la Isla de P<sup>to</sup>  
Rico, desde Cabo Calvache, hasta cabo  
Rojo, en que hicieron Aguada (los prim<sup>os</sup>  
en este siglo) los tres Navios de Azo-  
gues, del mando del Jefe de Esquadra  
D. Andres Regio. en 13 de Noviembre de

1766.....

1766

Por

5

133

Ensenada P<sup>to</sup> Rico.....

Demuestra este Plano, la situacion del  
Pueblo, y Ensenada, de S. Phelipe del Are-  
cibo, en la Costa Occidental de la Isla de  
San Juan de Puerto Rico, entre dicho  
Puerto, y la aguada de San Francisco.

Delineado en el año de

Por D. Fran<sup>co</sup> 7 Do.  
Valdelomas

Ensenada Maldona  
do.....

Demuestra este Plano la Ensenada de  
Maldonado, con los dos torres que se pro-  
puso hacer para asegurarla, y que nin-  
gun Navio Enemigo entrase en ella,  
por ser la Primera que se encuentra

Demuestra	Nombres	E. H.	años.	Ingeniero	Tom.	núm.
		en el Río de la Platta, con los Planos, Perfiles, y Elevacion de vna de las torres, sacado del Expediente sobre Usurpacion de terrenos por los Portugueses. Delineado en el año de				
Ensenada	Maldonado	Demuestra este Plano la Ensenada de Maldonado, su Sondeo, y Arsenales, levantado por el Capitan del Río de la Platta en Buenos Ayres, en	1758	D. Joseph Guerezo.	7	66
Ensenada	Maldonado	Demuestra este Plano, la Ensenada de Maldonado; sacado de orden de Don Fran. <sup>co</sup> Orosco, Jefe de Escuadra de la Real Armada en el año de	1757	D. Mathes de Zacs	8	17
Ensenada	Montevideo	Demuestra este Plano, la Ensenada de Maldonado en el Río de la Platta, Perfiles, y Elevacion de la Torre, que se devia construir en la punta del Este de la Ensenada, capaz de mantener seis Cañones para seguridad de este Puerto, Entrada del Río de la Platta				



Demof. <sup>o</sup>	Nombres	E.	años	Ingenieros	Tom. <sup>o</sup>	num. <sup>o</sup>
		ta, y necesidad que havia de que se poblase de Españoles; antes que lo hiciesen algunas Cinnemizas, por el mucho perjuicio que se requiría á las Embarcaciones Españolas. Delineado en de			Caadoso	1. 36.
Ensenada	Panguil.	Demuestra este Plano, la Ensenada Panguil, y Plano de la Fuerra de Misamis, continuada de estacas á la Entrada de dicha Ensenada. Remitido p. <sup>a</sup> Anandia Gobernador de las Philipinas en 12. de Julio de 1755.	1755	Por	7.	77.
Ensenada	Panguil.	Demuestra este Plano, una delineación Topographica de la Ensenada de Panguil en la Isla de Mindanao, con suinta Explicacion de sus Pueblos, y Rios. Remitido por Don Pedro Anandia Gobernador de las Philipinas, en 14 de Julio del año de	1755	Por	7.	78.
Estado	Callao	Demuestra este Plano, un Estado de los Regimientos, y Tropa, de que se com-				

Demostrá	Nombres	E.	años	Ingeniero	Tom numº
38		<p>ponia el Crédito de S. Mag.<sup>o</sup> pextrachos, municiones, coste de Bestiarios, sueldos y demas Correspondientes á las Copas que Estubieron á Cargo del Ex.<sup>mo</sup> Señor Don Manuel de Amat, en se...</p>	1762.	Por	3 30
Estado	Almaden.	<p>Demuestra este Plano un Estado de Oficiales, y trabajadores, que se emplean en cada mina, de las de la Villa de Almaden, y R.<sup>o</sup> Almadenesos, ministros y Dependientes, sueldos y Jornales, que gozan, y se pagan, con separacion de cada Classe. Formado por Don Juan Perez Corral y Ficus, Contador de las dhas Minas, en 30 de Setubre se...</p>	1760.	Por	3 35
Estrecho	Java	<p>Demuestra este Plano el Estrecho de Java, en las Costas de las Islas de Java, y Sumatra, que contiene el Estrecho de la Sonda, desde la punta de vision, hasta la Zna de los Grandes Arboles, segun la de M.<sup>o</sup> D'Appres, con</p>			

Demostr <sup>3</sup>	Nombres	E	años.	Ingeniero	Tom.	mitin.
		<p>algunas enmiendas echas a dicha Carta como en la situacion de la Isla Norvæ, y la de los Bancos, contenidas entre esta, y las dos hermanas, con la Cantidad del Fondo hallado, por el Navio el Buen-Conceps. Delineado en el año de 160.</p>		Por	A	160.
Estrecho.	Magallanes	<p>Demuestra este Plano la Costa intermedia, entre el Rio de la Pleitta, y Estrecho de Magallanes, Enmendado desde el Cabo de Santa Elena, hasta el Rio Pallegos, con las Ensenadas, y Bajos, Islas, y Bancos, que hay entre los citados Cabos, Delineado en el año de 1786.</p>	1786.	D. Diego Vaxela	5.	26.
Estrecho	Magallanes	<p>Demuestra este Plano, on Mapa Maritimo del Estrecho de Magallanes segun varios Viajes asi Impresos, como Manuscriptos, Especialmente de los de Saamierito, en el año de 1769. Esta Gravado, en Madrid en el año de 1769.</p>	1769.	D. Juan de la Cruz	5.	136.

Demoftra	Nombres	E. A.	años	Ingenieros	Tom. m. m.
Expedi cion de Límites	Rio Ma rañon	Demuestra el Plano q <sup>o</sup> se formó p. <sup>a</sup> la Expedicion de Límites del Rio ma rañon, y origen del Orinoco por D. <sup>o</sup>	1761.	D. <sup>o</sup> Apolinar Dier...	
Estado. 5. <sup>o</sup>	Campeche	Demuestra este Plano un Estado Gen. de la Artilleria montada q <sup>o</sup> Existe en este dia en los 8. Baluartes de la Plaza de S. <sup>o</sup> Fran. <sup>co</sup> de Campeche de la Provincia de Yucatan la q <sup>o</sup> hay de respecto y de estado en q <sup>o</sup> se halla como assi mismo los Perretros de Guerra In trum. <sup>to</sup> y demas q <sup>o</sup> estan en los Almacenes, y Arasanas de Sta. Plaza de S. <sup>o</sup> Fran. <sup>co</sup> Permitido por D. <sup>o</sup> Fran. <sup>co</sup> de Parla. en 10. de Octubre de ... 1766.	1766.	D. <sup>o</sup> Fran. <sup>co</sup> de Parla. ....	
Evolucio <sup>o</sup>	Manila.	Demuestra este Plano las Evoluciones del Reg. <sup>to</sup> Veteranos de Manila en 26. de Jul. & 1770. tiene su Relacion en el Archivo.	1770.	D. <sup>o</sup> A. phe. Alcazar.	6 31.

Demuestra Nombres

E. 30

años Ingeniero Tomo num

Fabrica de Cádiz	Cádiz	Demuestra este Plano, la planta, elevación y proyectos, del edificio para la			
Fabrica de Cádiz	Cádiz	Fabrica de Cádiz, que se proyecta en			
Fabrica de Cádiz	Cádiz	Cádiz, en el Real Arsenal de la		D. Cipriano	5 41
Fabrica de Cádiz	Cádiz	Cádiz, en el Real Arsenal de la		D. Cipriano	5 41
Fabrica de Cádiz	Cádiz	Cádiz, en el Real Arsenal de la		D. Cipriano	5 41
Fabrica de Cádiz	Cádiz	Cádiz, en el Real Arsenal de la		D. Cipriano	5 41
Fabrica de Cádiz	Cádiz	Cádiz, en el Real Arsenal de la		D. Cipriano	5 41
Fabrica de Cádiz	Cádiz	Cádiz, en el Real Arsenal de la		D. Cipriano	5 41
Fabrica de Cádiz	Cádiz	Cádiz, en el Real Arsenal de la		D. Cipriano	5 41
Fabrica de Cádiz	Cádiz	Cádiz, en el Real Arsenal de la		D. Cipriano	5 41
Fabrica de Cádiz	Cádiz	Cádiz, en el Real Arsenal de la		D. Cipriano	5 41
Fabrica de Cádiz	Cádiz	Cádiz, en el Real Arsenal de la		D. Cipriano	5 41
Fabrica de Cádiz	Cádiz	Cádiz, en el Real Arsenal de la		D. Cipriano	5 41
Fabrica de Cádiz	Cádiz	Cádiz, en el Real Arsenal de la		D. Cipriano	5 41
Fabrica de Cádiz	Cádiz	Cádiz, en el Real Arsenal de la		D. Cipriano	5 41
Fabrica de Cádiz	Cádiz	Cádiz, en el Real Arsenal de la		D. Cipriano	5 41
Fabrica de Cádiz	Cádiz	Cádiz, en el Real Arsenal de la		D. Cipriano	5 41
Fabrica de Cádiz	Cádiz	Cádiz, en el Real Arsenal de la		D. Cipriano	5 41
Fabrica de Cádiz	Cádiz	Cádiz, en el Real Arsenal de la		D. Cipriano	5 41

Demostia Nombres

E.I

años Ingeniero Tam. num

Excmo. Sr. D. Juan de los Rios

Mio Dn

Demostia de D. Juan de los Rios

la Capitanía de Puerto Rico

para el empleo de

Arquitecto de la Real Casa de

1761

Don

Alfaro

Compania

Demostia de D. Juan de los Rios

de la Real Casa de

de la Real Casa de

de la Real Casa de

de la Real Casa de

de la Real Casa de

de la Real Casa de

de la Real Casa de

de la Real Casa de

de la Real Casa de

1761

Don

Alfaro

Compania

Demostia de D. Juan de los Rios

de la Real Casa de

de la Real Casa de

1761

Don

21

Demostrá	Nombres	F. 3	años.	Ingeniero	Tomo	núm.
Fabrica de Cordeleria	Caxaca	<p>Demuestra este Plano, la planta, Elevacion, y perfiles, del Edificio para la Fabrica de Cordeleria, que se proyectaba executar, en el Real Arcenal, de la Caxaca en 31. de Enero del año de 1758.</p>	1758.	D. Ciprian Austront.	5.	11.
Fabrica de Navioj...	Habana	<p>Demuestra este Plano, la Fabrica, y Caxena de los Navios de S. Mag. de la R. Armada, en el Real Artillero de la Havana, con una sucinta Explicacion de todo lo perteneciente, a esta Maquina; está delineado en dicha Ciudad de la Havana, por el architecto, D. Nathaniel Vats.</p>		D. Natha niel Vats.	3.	64.
Fabrica de Cuenay	P. Rico	<p>Demuestra este Plano, una nueva Fabrica de Cuenas, para las Plomas de America, compuestas, y unidas todas sus piezas, con tarugos, y pernos de Madera, incoaruptible. Excluyendo el Caxaje por su poca duracion en aquellos Climmas, pudiendose usar de</p>				

Demuestra	Nombres	F.º	años.	Ingenieros	Tom.º	num.º
-----------	---------	-----	-------	------------	-------	-------

el, en aquellos parajes donde no con  
 curre este Inconveniente, dispuesto  
 en dicho Puerto Rico, en 1.º de Enero de 1757. D. Pedro la Cruz... 3... 44.

Fortin... Laguna... Demuestra este Plano, la planta, y  
 Perfil, del Fortin, que se propuso pa  
 ra la Bahía, por el Ingeniero Indu  
 striario Don Joseph Cantete, en lugar  
 de la torre, con la misma Guarnici  
 on de 30 hombres, y Capaz para  
 60. si se determinaba poner Artille  
 ria, todo arreglado a una misma  
 Reduccion de terreno, y puede tener  
 veinte y dos Cañones. Delineado en  
 el año de 1757. // Por... 7... 74.

Fortin... Manila... Demuestra este Plano, testero del  
 Puente Principal de la Ciudad de  
 Manila, acompañado de un Plin  
 to que incluye Cuarteles, y otras  
 precisas Oficinas, de que por estar  
 totalmente desproveído, y Expuesto



Demostr <sup>s</sup>	Nombres	F.	años	Ingenier	Tom.	ruin
		<p>a qualquier Argentino insulto; mandò el presente Capitan General Constituir de cal, y canto, para mayor resguardo de las tropas de su defensa. Comitado por el Señor Aranda en 20 de Julio, del año de 1756 Por 7 71</p>				
Frontera	Presidios internos.	<p>Demuestra este Plano, la Frontera de los Dominios del Rey en la America Septentrional, hecho por D. Joseph Uxutia, sobre varios puntos observado por el, y el Capitan de Ingenieros Don Nicolas la Forca, sobre los mas veridicos diaños, y Exactas noticias que pudierox recoger en el tiempo de la Expedicion, que hicieron por dicha Frontera, à las ordenes del Mariscal de Campo Marques de Rubij; Delineado en Mexico, à 6 de Julio del año de 1768. D. Joseph Uxutia 2 27</p>				
		<p>Demuestra este Plano, el Fuerte</p>				
Fuerte	Araya					

nota

otro como este en punto menor hecho por D. Luis de Surville

Tom 4.º 169

hay otros de otra

Demuestra	Nombres	F. 1	años	Ingeniero	Tom. num.
		de Araya, llamado de Santiago, situado en la entrada del Puerto de la Ciudad de Cumaná, en la nueva Andalucía. es copia Sacada por D. Juan Andres de Mompuela, del Original en	1734	D. Juan Amador	5 19
Fuerte	Araya	Demuestra los Perfiles cortados sobre varias líneas del Plano antecedente	1734	D. Juan Amador	5 20
Fuerte	Baracoa	Demuestra este Plano la planta del Puerto que se proyectó al Sur de la Ciudad de Baracoa, sobre la altura nombrada el Cebeuco, que domina la Ciudad, y puente avenida de Barlovento de Playa de Miel, Batterias, y demas obras para la mayor defensa, en lo de Abril de 1759	1759	D. Joseph tantete	5 51
Fuerte	Callao	Demuestra este Plano, las obras que se ejecutaron en el Fuerte el R.			

Demuestra Nombres

F. 31

años. Ingeniero Tom. núm.

Phelipe, situado en el Puerto del Callao  
en el año de 1762. para mayor de-  
fensa en lo que permitia su construc-  
cion, por las razones que por menor  
Expresa su Relacion; assi mismo sus  
perfiles Cortados. Dispuesto de orden  
del Excmo Señor D. Manuel de A-  
mat Virrey y Capitan General de  
los Reynos del Peru y Chile; en de 1762. Por 3. 24.

Fuente... Callao... Demuestra este Plano, el estado en  
quese hallaba el Fuerte del R. Phelipe  
situado en el Puerto del Callao; las  
ruinas de la antigua Fortaleza, Ba-  
luartes, confines del Fuerte, Batte-  
rias, y trincheras, en el año de 1761.  
que tomo posesion el Excmo Señor  
D. Manuel de Amat, del Virreina-  
to del los Reynos del Peru, y Chile,  
quien le reconoció, y noto los defectos  
q' expresa en su Relacion; en de 1761. Por 3. 25.

Demuestra	Nombres	F.	años	Ingeniero	Tom.	num.
Fuerte	Callao	Demuestra este Plano, el Fuerte del R. <sup>l</sup> Phelipe, y proyecto para Fortificar las puertas de él, y sus perfiles cortados. dispuesto de orden de dho Excmo Señor. en del año de	1762	Por	3	26
Fuerte	Callao	Demuestra este Plano, un segundo proyecto, para Fortificar a menor coste, y con mas brevedad el Fuerte del R. <sup>l</sup> Phelipe, situado en el Puerto del Callao. Dispuesto por dicho Señor Amat; en del año de	1762	Por	3	22
Fuerte	Callao	Demuestra este Plano, el Fuerte, del R. <sup>l</sup> Phelipe del Callao, con los Baluartes de Rey, y Reyna, cortina Real Intermedia, puesta en punto mayor para mayor Claridad. Remitido por el Conde de Superunda, en	20 de Enero del año de	1756	Por	7 64
Fuerte	San Fernando	Demuestra este Plano el Cimiento del Fuerte de San Fernando que se				

Demuestra Nombres

F

años Ingeniería Tom. m. m.

estaba construyendo en el Canal de boca

Chica, de Cartagena, alterando algu

nos en sus partes para mayor utilidad

de la Tropa; sin innovacion del siste

ma proyectado, para establecer esta

pieza de Obra, en cara que forma

Especie de lo aprobado por S. Magest;

antes si mejorable de mucho, como se

demuestra separadamente. en 27 de

Diciembre del año de ..... 1753 D. Lorenzo 7 86  
Solis.....

Fuente P. Cavello. Demuestra este Plano, un proyecto

S. Fernando

del Fuerte de San Fernando, que se

propuso Fortificar, en el nuevo Pueblo

de Puerto Cabello, su Vinconada, Are

cife, Lagunas, Canal de Comunica

cion de la Bahia, Cano del pequeño

Caño Empezado a Demostar, y

el de manolar. Delineado en dicho

Puerto en 30 de Noviembre del año

de ..... 1744 Por Larca 1 6  
xij.....

Demuestra	Nombres	F.	años	Ingeniero	Tom. núm.
Fuerte	P. <sup>o</sup> Cabello.	Demuestra este Plano, el Fuerte de San Phelipe de Puerto Cavello, su longitud, y Latitud, Baluartes, Batterias y demas necesario para su mayor defensa. Delineado en dicho puerto en 24. de Octubre del año de	1743.	Por Larca	1. 7.
Fuerte	P. <sup>o</sup> Cabello.	Demuestra este Plano, los Perfíles del Plano antecedente. Delineado en dicho Puerto en 24. de octubre de	1743.	Dho Larca	1. 8.
Fuerte	Chagre.	Demuestra este Plano, el Fuerte de Chagre, Formado en el año de 1763; con sus Perfíles, y Elevacion en perspectiva. Delineado en Panamá, y Comitido por su Gobernador Orozco, en 10 de Noviembre del año de	1764.	D. Manuel Hernandez	3. 24.
Fuerte	Chagre.	Demuestra este Plano el Fuerte de Chagre con el Terrano inmediato, hasta 15. de Abril de 1762, en que fue el Ingeniero D. Manuel Hernandez a Fortificarla. Comitido por el Governador			

Demostrac	Nombres	F. 4	años	Ingenieros	Tom. num.
Fuente	Guayana	dox de Panamá D. Joseph Orozco. en lo de Fox del año de	1764	Dho Alexander	3 121
Fuerte	Chaque	Demuestra este Plano el Fuerte de Chaque, Formado el año de 1763, con perfiles, Elevacion, y perspectiva. Delineado en Panamá en lo de Noviembre del año de	1764	Dho Alexander	7 89
Fuerte	S Christobal	Demuestra este Plano un proyecto para ocupar con un Fuerte, la montaña, ó Paduastro, que domina el Fortin de San Fran <sup>co</sup> de Afis de la Guayana. Delineado en 19. de Mayo de	1768	Por	5 124
Fuerte	Estrella	Demuestra este Plano, la cituacion, Planta, y perfiles, del Fuerte de la Estrella, y Batterias, nueva, y antigua, que se construyó para mayor seguridad. Delineado en de	1771	Por	7 19
Fuerte	Estrella	Demuestra este Plano, los perfiles del Plano antecedente, Delineado en el año de	1771	Por	7 20

Demostrá Nombres	E. T	años Ingenieros Tom. núm.
Fuerte..... S Fran <sup>co</sup> de Aris.....	<p><i>Demuestra este Plano, un proyecto para ocupar con un Fuerte, la montaña, ó Padcastro, que domina el Fortin de San Fran.<sup>co</sup> de Aris, de la Guayana. Delineado en 19. de Mayo del año de.....</i></p>	<p><i>1768. Por..... 5. 125.</i></p>
Fuerte de Guayana S <sup>o</sup> Diego...	<p><i>Demuestra este Plano la situación del Fuerte de San Diego de Alcalá (así nombrado) capaz para 40. hombres de Guarnición: Demuestra igualmente los Perfiles, y Elevación del mencionado Castillo, ó Fortin. Remitido por el Señor Tabares, en 28 de Agosto del año de.....</i></p>	<p><i>1749. Por..... 5. 94.</i></p>
Fuerte. S <sup>o</sup> Diego....	<p><i>Demuestra este Plano, la situación del Fuerte de San Diego de Alcalá, que á tiro de fusil, domina el Castillo de San Fran.<sup>co</sup> de Aris de la Guayana. Remitido por el Gobernador de Cumana en 14 de Octubre 1747.</i></p>	<p><i>1747. D. Guzman &amp; Laza.... 5. 92.</i></p>



Demuestra Nombres

F. 1

años Ingeniera Tom. num

Fuente de S. Diego.

Guayana

Demuestra este Plano las cercanías de a tiro de Cañon del nuevo Fuerte de San Diego de Alcalá, construido en Cerro Padriastro que a tiro de Fusil domina el Castillo de San Francisco de Aris axaiva Citado. Levantado por el Señor Tabares, en de.....

Por..... 5. 23.

Fuente S. Fernando

Guayana

Demuestra este Plano, la planta, Cituación, y Perfiles, del Fuerte de San Fernando que se proyectó construir en la punta del Este, de la Isla de Limones, situada en el Frente del Castillo de la Guayana; asi mismo el Fuerte de San Diego de Alcalá situado, en el padriastro q. domina a tiro de Fusil el Castillo de San Francisco de Aris de la Guayana, ya mencionado. Levantado, y Delineado en 24. de Febrero del año de.....

1717 Por..... 7. 46.

Demuestra Nombres.

F. 11

años. Ingeniero Tomo num.

Fuerte... Guayana. Demuestra este Plano el Perfil, y Elevacion de un pequeño Fortin de Campana, nombrado de San Diego de Alcalá, que se construyó en el Cerro que Domina el Castillo de San Francisco de Aris de la Guayana, a fin de ocupar dicha Eminencia, para defensa del citado Castillo, y mayor seguridad de la Ciudad; arrolados al numero de quarenta y ocho hombres para guarnecerlo en caso de Embargo. Remitido por el Señor Gobernador de Guayana D. Diego Tabares en 28. de Agosto, y Delin. en dicho dia del año de 1729.

D. Pizarro I. 84.  
de Laxa...

Fuerte... Guayana. Demuestra este Plano la planta y perfil de la Fortificación, que se devia Construir enfrente del Castillo de San Francisco de Aris de la Guayana. Remitido por el Gobernador de

Demuestra	Nombres.	F. 7	años	Ingenier.	Tomó	n.º
Fuerte S.º Diego	Guayana	<p>la Trinidad Arredondo, en de.....</p> <p>Demuestra este Plano, El Fuente de S. Diego de Alcalá, que á toxo de Jusit domina el Castillo de San Fran.º de Assis de la Guayana. Emitido por el Gobernador de Cumana en 15 de octubre del año de.....</p>	1733.	D. Pablo Fajardo	8.	11.
Fuerte	Guayana	<p>Demuestra este Plano el perfil del Fuente que se devia de Construir en frente del Castillo de San Francisco de Assis de la Guayana, á la otra banda del Rio. Emitido por el Gobernador de la Trinidad Arredondo en el año de.....</p>	1747.	Por Lanza	8.	45.
Fuerte	Guayana	<p>Demuestra este Plano un proyecto para ocupar con un Fuente, la montaña O Paduasto, que domina el Fortin de San Fran.º de Assis de la Guayana en 19 de Abril del año de.....</p>	1733.	Por Fajardo	8.	63.
			1768	Por	5.	125

Demuestra	Nombres	F.	años	Ingenieros	Tóm. núm.
Fuente de S. Carlos...	Havana.	Demuestra este Plano, el Fuente de San Carlos, su situacion, y perfiles, mandado Construir de orden de Su Mag. <sup>o</sup> en el sitio de la Cabana para seguridad, y defensa del Puerto de la Havana, con todas las obras correspondientes á prueba de Bomba; siendo Gobernador de dicha Ciudad, El Exmo Señor Conde de Rida. Delineado en la Havana en se...	1765	D. Silbestre J. Abaxca	12
Fuente...	Jaraquea sito...	Demuestra este Plano el Fuente de Jaraquea situado á quatro leguas del Oeste de la Ciudad de Cuba, Remitido por el Gobernador Moreno y Delineado en 9 de mayo del año 1750.	1750	Por...	8 17
Fuente...	Loma de Arostegui	Demuestra este Plano particular de la loma de Arostegui, demostrando en él con puntos, parte del Fuente que se proyectó y aprobó por Su Mag. <sup>o</sup> capaz de 1500, á 2000, hombres, y			

Demuestra	Nombres	E.	años	Ingenier.	Tom.	num.
		el que se propone en su lugar, adaptan- dolo al terreno, y disminuyendola en su Extencion a la mitad, y que pue- de contener de 600. a 1000. hombr <sup>es</sup> logrando los mismos fines de cubria- la Plaza cauzandole los fuegos, com- los del Fuerte de Atares, Morro, y Cabaña; Delineado en 7. de Junio de el año de.....	1766.	Por Abaz- ca.....	5.	137.
Fuerte	Omoa	Demuestra este Plano, el Fuerte pro- yectado para Resguardo, del Puerto de S. Fernando de Omoa, en la Costa de Honduras; Barcelona y Marzo 28.	1770.	D. Juan Carrasco	2.	99.
Fuerte	Omoa	Demuestra este Plano, el Fuerte proyectado para Resguardo, del Puerto de San Fernando de Omoa, en la Costa de Honduras; en 13. de Octubre del año de.....	1768.	D. Luis Navarro	A.	162.
Fuerte	Omoa	Demuestra este Plano, el Perfil, y Ele- vacion de un fuerte ó torreón proyecta				

Demuestra	Nombres	F.	años	Ingenier	Tom. nume
		do para la defensa de la Entrada del Puerto de San Fernando de Omsa, Colocandolo en la puntilla de Ofueza	1768	Dña Nava	A. 163
Fuerte	Panzacola	Demuestra este Plano un Proyecto para un Fuente de Campana para la Transferencia, y Establecimiento del Presidio de Panzacola, situado en la Isla de Santa Rosa. punta de si- guenza, para ejecutarlo en la parte de traza firme, que determinare el Virrey de Nueva España, quien le Remitió en 27. de Abril, del año de	1757	Feringan Cortes	5. 105
Fuerte	Perla	Demuestra este Plano, la situacion y perfil del Fuerte de Perla sobre la Costa del Norte de la Plaza de San Juan de Puerto Rico. Remitido, y Deli- neado de Orden de D. Mathias de Abadia, Gobernador del citado Puerto de San Juan de P <sup>to</sup> Rico para inteli			

Demuestra	Nombres	F. 9	años	Ingeniero	Tom.	num.
		gencia del Estado en que se hallava este				
		Fuente en el dia 21 de Diciembre se	1733	D. Francisco Valdelomas	3.	80.
Fuertes	Portobelo	Demuestra este Plano unos perfiles cotados sobre varias lineas, de las Batteredias de los Fuertes, de San Fernando Santiago, y San Phelipe de Portobelo				
		Delineado en 25. de Enero del año	1753	D. Ignacio de Salas	3.	88
Fuente	Portobelo	Demuestra, este Plano la Elevacion del Fuerte de San Fernando con sus Batteredias, alta, y baja, vista de la Entrada del Puerto en que se manifiesta el poco objeto, que estas Fortificaciones, presentan a Los Navios Enemigos, Delineado en Portobelo en 28 de Enero del año de				
			1753	Dho Salas	3.	116.
Fuente	Portobelo	Demuestra este Plano, el Fuerte alto, y bajo, de San Fernando, nuevamente construydo, en la Ciudad de San Felipe de Portobelo, con sus perfiles Cotados sobre varias lineas,				

		<p>Delineado en ella en 9. de mayo de          1760 Remitido, por el Señor Tabares en 30          de Octubre del año de 1760</p>	1760	D. Manuel Alexand.	5	133
Fuerte	Ulua	<p>Demuestra este Plano, el Fuerte          proyectado, en el Fuerte de San Mi-          guel de Poxote, para cubrir la averi-          da del Camino Real de Vera-Cruz          y almacenar los viveres, de Boca, y          Guerra para socorrer a la Guarni-          cion de San Juan de Ulua, y abrigar          las tropas que bajaren de lo interior          del Reyno, campando bajo su Artille-          ria, Delineado en 17. de Mayo de</p>	1762	Santisteba	3	134
Fuerte	Ulua	<p>Demuestra este Plano, los perfiles,          del Plano antecedente, en 17 de Mayo de</p>	1762	Santisteba	3	135
R <sup>a</sup> Fuerza	Tanda	<p>Demuestra este Plano la R<sup>a</sup> Fuerza          de San Joseph de Tanda, Cabecera de          la provincia de Caraga, y en la entra-          da de su Barra, Remitido por el Po-          bernador Axandia en 13 de Julio de</p>	1756	Por	7	62



Demuestra	Nombres.	E.	años	Ingeniero	Tóm.	num.
Factoria & tabacos	thesuitlan	Demuestra este Mapa la siembra de tabaco que se hacen en la factoria de thesuitlan para el abasto (por contrata con la Real Hacienda) de este Reyno de la nueva españa.....	11	Por	4	175.
Fuerte de S.º Agustin	Florida.	Demuestra este Plano, Perfiles, y Ele- vacion, del Estado en q. se halla la Repa- racion del Fuerte de S.º Agustin de la Flo- rida en el dia 16. de D <sup>bre</sup> del año de	1756	D.º Pedro Brozas y Paray.	6	42
Fuerte	S.º Fernan- & Omoa.	Demuestra este Plano el Fuerte de S.º Fernando Omoa en la Costa de Hondu- el q. se esta construyendo para la defensa de su Puerto cuya obra se Empezo el dia 18. de 7 <sup>bre</sup> del año 1769. por el Ing.º D.º fran- Alvarez. en 1.º de D <sup>bre</sup> de	1760.	D.º fran- Alvarez.		
Fabrica de Polvora	Lima.	Demuestra estos siete Planos y vista interiores de la Fabrica de Polvora de la Ciudad de Lima. sin firma autor.....	11	Por	2.	108
Fuerte.	Ymediato a Perote.	Demuestra este Plano un fuerte q. se esta Construyendo de orden de S.º Mag.º en la				

Demostia	Nombres	E.	años	Ingenieros	Tomos
		<p>inmediacion del Pueblo de S.<sup>m</sup> Miguel de Perote para cubrir la avenida del Cam.<sup>o</sup> R.<sup>o</sup> de Vera Cruz, almacenar los viveres de vaca y Puerra, para socorrer a S.<sup>m</sup> Juan de Ulua y Abricar las tropas que vayan de lo Interior del Reyno N.<sup>o</sup></p>	1771.	M. <sup>o</sup> Santij tecan	133
		<p>Loem.... Su Perfil se hallara con el m.<sup>o</sup> numero 5771.</p>	1771.	Loem	
Fraseria	Presidios Anterios	<p><b>Demuestra este Plano la Frontera del Virreynato de N.<sup>o</sup> Esp.<sup>a</sup> nuevam.<sup>te</sup> construydo por el Ing.<sup>o</sup> D.<sup>o</sup> Nicolas Lafora sobre las Observaciony de lat.<sup>o</sup> q.<sup>o</sup> hizo, Nombres y distam.<sup>o</sup> q.<sup>o</sup> observo en su viaje, a aquellos Payres, en el q.<sup>o</sup> se manifiesta el proyecto de su defensa del Caxm.<sup>o</sup> S.<sup>m</sup> Marq.<sup>o</sup> de Rubi. y de Tho. Ing.<sup>o</sup> aprobado en la Junta de Guerra y Hacienda q.<sup>o</sup> se tuvo en esta Capital el dia 27 de Julio de 1771. Mexico a 30 de Aug.<sup>o</sup> del año de...</b></p>	1771	Nicolas Lafora.	2. 106
	<u>nota</u>	<p><u>Tiene juntam.<sup>te</sup> un Plano &amp; un Proyecto de los Presidios q.<sup>o</sup> se han de Construir.</u></p>	1771	Lafora	2. 106

Demuestra Nombres

G.

años Ingeniero Tom. num.

Golfo... Guayaquil Demuestra este Plano el Golfo de Guayaquil, desde la punta de Santa Elena hasta la de la Aguja, y demas puestos que hay entre ellas. esta Gravado por

Guillermo de la Haya 7 47

Bueno Seguido

Golfo... Mexico Demuestra este Plano Maritimo el Golfo de Mexico, e Islas de America, para el uso de los navegantes, en esta parte del nuevo Mundo, construydo sobre las mejores observaciones, astronomicas de Longitudes y Latitudes, Gravado en Madrid en el año de

1755. D. Thomas Lopez y D. Juan de la Cruz 3 79



Demostrá	Nombres	años	H. H	años	Ingeniero	Tom	núm
Hospital	Cartagena		Demuestra este Plano, los cimientos				
			del R. Hospital, de Maxina, que se cons- truyó, en el departamento de Cartage-				
			na en el año de	1760	Feringan	1	18
					Cortes		
Hospital	Cartagena		Demuestra este Plano el piso primero,				
			habitacion del R. Hospital de maxina,				
			constituido en el departamento de Car-				
			tagena, en el sitio de los antiguos, debajo				
			el Castillo, y entre la antigua Muralla				
			de la Plaza. Delineado en Madrid.				
			en 15. de Julio del año de	1760	Feringan	1	19
					Cortes		
Hospital	Cartagena		Demuestra este Plano, la distribucion				
			del segundo piso, del citado R. Hospital				
			Comprehendida en Salas de Combate,				
			cencia F. Fitoxis, Botica, Corina, Cas-				
			tredras de Medicina, y Cirugia Am-				
			phiteatro para la direccion de los Cada-				
			veres Cisternas, y otras Servidumbres,				
			todo Fundado sobre terreno firme. Delin.				
			en Madrid en 15. de Julio del año de	1760	Feringan	1	20
					Cortes		

Demuestra	Nombres	H. H.	años	Ingeniero	Tom. núm.
Hospital.	Castagena	Demuestra este Plano, los perfiles con- tados sobre diferentes líneas señaladas en este Plano de la Grande Escalera del R. Hospital. Expressado. De- lineado en Madrid, en 15 de Julio de 1760.	1760	Fexingar Cortes	1. 21.
Hospital.	Castagena	Demuestra este Plano la Fachada principal y Elevacion, de la Fabrica del Real Hospital construydo, en el Departamento de Castagena, en dho. de 1760.	1760	Fexingar Cortes	1. 22.
Hospital.	Castagena	Demuestra este Plano la vista, y Ele- vacion de la Fachada del Hospital R. Expressado en los números anteriores, Delineado en el año de 1760.	1760	Fexingar Cortes	1. 24.
Hospital.	Castagena	Demuestra este Plano la planta de la grande Escalera proyectada, y Cons- truyda en el Real Hospital, de Ma- rina de la Ciudad de Castagena de Indias, en 15 de Julio del año de 1760.	1760	Fexingar Cortes	5. 15.
Hospital.	Castagena	Demuestran estos tres Planes la plan- ta de la Escalera y primer piso alto, del			

Demuestra	Nombres	H. H	años	Ingenier	Tomo	num
Iglesia	Lima	dieho Real Hospital de Cartagena. De- lineado en se.....	1760.	Jeringan Cortés.....	5.....	46. 47. 48.
Hospital	Cuba	Demuestra este Plano la planta, Eleva- cion, y vista Occidental, del Hospital de S. Juan de Dios, que se proyectó construir en la Ciudad de Santiago de Cuba como tambien, otra planta subteranea para Officinas de Cocina, y sus sirvientes, para Venciones, y prision. Remitido por el Go- bernador D. Fran.º Cajigal en 14 de Fe- brero del año se.....	1743.	Por.....	7.....	27.
Hospital	Guayra	Demuestra este Plano; y perfil el Convento, y Hospital de San Juan de Dios que se halla en la Plaza, y Puerto de la Guayra, en la Provincia de Venezuela en 1.º de Agosto del año.....	1748.	Por Pedro Ja.....	A.....	143.
Haciendas	de Jesuitos de Quito	Demuestra este Plano las haciendas ocupadas a los Jesuitos de la Governacion de Quito por su Presidente D.º con en se.....	1711.	Por.....		
	nota	Ay otro de temporalid.º se hallaran en Quito.....				





Iglesia... Lima... Demuestra este Plano, una Planta  
 ionographica de la Santa Ylesia Ca  
 thedral de la Ciudad de Lima, lo  
 quecutado en ella, y lo que falta que  
 fabricar con distincion de Color, y  
 Explicacion de Materiales, y otras  
 cosas para su Construccion, y perma  
 nencia. Delineado en dicha Ciudad  
 en se ..... Por ..... 5. 31.

Iglesia... Manilla... Demuestran estos Planos, que son  
 seis, las plantas, Perfiles, y Abzados  
 de la Santa Ylesia Cathedral de Ma  
 nilla, Capital de las Philipinas, y  
 Archipiélago de San Lazaro. Deline  
 ado en el año se ..... Por ..... 5. 83  
 al 88.

Inscripcion... Cuba... Demuestra este Plano una Inscrip  
 cion Geographica, que comprehende  
 parte de la Costa del Norte de la  
 Isla de Santiago de Cuba desde el  
 Puerto de las Nuevitay, hasta el de

Demuestra	Nombres	I.	años.	Ingenieros	Tom. num.
		<p>Matanzas, con el canal viejo, con todas sus Islas, Cayos, Arrecifes, Placeres, y Canales, que de orden del Conde de Maexicos. Intendente General de Maxina, y Maestre Principal de Ella, en la Habana, fue a reconocer sus montes, y levantar su plano Don Francisco Maria Coelij, en el mes de mayo de 1765. Remitido, por el Citado Conde, en 25 de Noviembre de dicho año se</p>	1765	D. Francis M <sup>o</sup> Coeli...	82.
Isla	Alaja	<p>Demuestra este Plano, la Isla de Alaja, Lugares antiguos, y los del nuevo establecimiento, y los en que se trabaja en el Centro. Sacado se orden del Exmo Señor Don Manuel de Amat, en del año se</p>	1757	Por	5. 3A.
Isla	Chiloe	<p>Demuestra este Plano, una descripcion Geo-Zonographica de la Isla de Chiloe Archipiélago de Puaytecas</p>			

y costa de tres montes. Reconocido exactamente de orden del Excmo. Señor Conde de Superunda. Capitan General, y Virrey del Perú. Delineado en 1752. Por..... 2..... 98.

Isla..... Chiloc..... Demuestra este Plano una descripción Geo-Topographica de la Isla de Chiloc, y del Archipiélago de las Pucytecas, que comprehende desde la Bahía de San Juan, asta la Cordillera de los Tablexos. Remitido por el Virrey del Perú, en 20 de Diciembre del año de..... 1750. Por..... 3..... 92.

Isla de Estrecho de banca de timor..... Demuestra este Plano, una carta Nautica, de los mares comprehendidos entre el Estrecho de banca, y la Isla de Timor, con la Descripción de estas Islas, segun un Plano particular de ellas, contiene la parte Oriental del Estrecho de Malaca y algunas enmiendas a la de M.º

Demuestra Nombres

I.

años Ingeniero Tom. rúm

D'Apprès. Delineado en de ..... Por ..... 5. 132

Isla de Estrecho  
Banca de Banca

Demuestra este Plano, una carta  
del Estrecho de Banca segun las  
demarcaciones hechas con el Navio  
Español el buen Consejo, manifesta  
el passage del N'Este, de la Isla de  
banca, por una descripcion de dicho  
passaje, hecha por el Capitan Don  
Paspar, vezino de Manila quien  
lo ha pasado en dos ocasiones, tie  
ne la enmienda de algunos bajos  
e Islas, y otros que no trae la Car  
ta de Monsieur D'Apprès. hecha en  
Manila en el año de ..... 1766. Por ..... 5. 130

Isla Guayana

Demuestra este Plano. los perfiles  
que manifiestan la Isla, de los Cas  
tillos, en el Presidio de Guayana;  
con la anchura, y Sonda del Rio  
Orinoco, que la baña, y proyecto  
para la formacion de un fuerte.

Demostr <sup>9</sup>	Nombres.	i. i	años	Ingeniero	Tom <sup>o</sup>	núm.
		en la cima del cerro del paduastro que se halla en él. Delineado en 30 de Julio 1767.		D. Bartolo <sup>e</sup> Ampou <sup>e</sup>	2	90
Isla	Java	Demuestra este Plano una carta que contiene la Isla de Java, nueva-mente enmendada, y corregida, desde 12 leguas al Oeste de la Isla noesa. Combam, hasta la punta de Virerona segun las Observaciones hechas, en el Navio de S. Mag <sup>a</sup> nombrado el buen Consejo mandado por Don Juan De- carrens en de	1766.	Por	4	159
Isla y Batteria	Juan Fern nandez	Demuestra este Plano la planta de la Batteria que hay en la Isla de Juan Fernandez, y Fortificacion proyectada en ella. Delineado en de	11	Por	5	129
Isla	Pto Rico	Demuestra este Plano la Isla de San Juan de Puerto Rico, y las mas proximas de Baalsvento, llamadas de Palomino, Vieque, Culebra de S <sup>a</sup> Cruz San Juan, y S <sup>ta</sup> Thomas, y				

Demuestra	Nombres		años	Ingenier.	Tom.	num.
		sus devidas Latitudes; Delineado en				
		el año de		Valdelorna	1	16.
Isla	P <sup>to</sup> Rico	Demuestra este Plano la Isla de				
		San Juan de Puerto Rico, llamada				
		la Cabeza de San Juan, sus costas,				
		Cabo, bocas, de sus Rios, Islas mas				
		Inmediatas su latitud, y longitud				
		Delineado en el año se		Valdelorna	1	17.
Isla	P <sup>to</sup> Rico	Demuestra este Plano la situacion				
		de la Isla de San Juan de Puerto,				
		Rico, y demas sus inmediaciones				
		y longitudes. Delineado en el año		Valdelorna	7	39.
Islas	Maluinas	Demuestra este Plano, la vista de				
		las Islas Malvinas, segun se descu-				
		bren en las montañas Benoit, Ben-				
		bon, y San Simon, en se		Por	7	97.
Isla	Mansera	Demuestra este Plano en particu-				
		lar la Isla de Mansera; Delineado				
		en 31. de Diciembre del año se	1765.	D. Juan	5	115.
				Garcia		
Isla y laguna	Tris	Demuestra este Plano la laguna				

del Ixis en el Presidio de nuestra Señ<sup>a</sup>  
 del Coaxmen, Islas del Puerto Real,  
 Chichimecoy, y demas Islotes, gran  
 Laguna de Texminos, sus bocas, bajos  
 y sondeos, puerto escondido, Canal  
 de Savanacuíce y la Costa de tabas-  
 co hasta el cabo, de Xcalango, con sus  
 cabos, Encenadas, Ríos, y Bocas, que  
 suben a tabasco. Levantado en vera-  
 cruz, en 22. de Enero del año de  
 1757. de orden del Exmo Señor  
 Marques de las Amarillas Virrey  
 y Capitan General de la nueva Es-  
 paña quien le dimitió en 30 de  
 Noviembre del año de .....

1758. D. Gaspar  
 de Couzfea  
 ijle..... 78.

Isla Sa-Vera-Cruz  
 llega.....

Demuestra este Plano el Fuente  
 de vera-Cruz a Zela Pallega, en pun-  
 to mayor, con las Batterias proyec-  
 tadas nuevamente, y sitio Clejido  
 para echar a pique las embarcacio<sup>es</sup>

que deven impossibilitar la entrada por la Canal nueva, y Cadena que impide la entrada por la Vieja; y planta del Castillo de San Juan de Ulua. Delineado por el Governador de Vera-Cruz. Benavides en 6. de Septiembre del año de

1745 Por 5 74

Isla Pa-  
llega Vera-Cruz

Demuestra este Plano, en punto mayor el mismo que el antecedente y otro con la perspectiva del muelle.

Delineado en el año de 1745 Por 5 78

Isla Pa-  
llega Vera-Cruz

Demuestra este Plano otro del Frente de Vera-Cruz, e Isla Gallega con perfiles. Delineado en

1745 Por 5 91

Islas Ma-  
luinas Maluinas

Demuestra este Plano las Islas Maluinas situadas en la Latitud de 51.º 28. min. Sur y 316.º 30 min. de Lonit. sobre el Meridiano de Tenexife, arrecolado a los últimos Reconocimientos, hechos en ellas, por Max y Tierra de orden de su Governador, en

1711 D. Felipe A. Ruizpunta



Demuestra	Nombres	i.	años	Ingenier.	Tom. núm.
Isla.....	Española	<p><i>Demuestra este Plano, parte de la Isla española comprendida entre los 17. grados, y 36. m. hasta los 20. ox. de latitud. y entre los 300. hasta los 303. g. y 5. min. de Longitud tomado por primer meridiano de la Isla de tenexife, copiado por el original de D.º Fernando de Pineda en el año de 1742. y añadidas las observaciones echas en los últimos.</i></p>	1770.	// .....	A. 176
Isla y Ciudad	de S.º Domingo.	<p><i>Demuestra este Plano la Ciudad y Isla de S.º Domingo.....</i></p>	1770.	// .....	2 188
Isla de la	Jamayca	<p><i>Demuestra este Plano la Isla de la Jamayca por By. Archibald Bontein</i></p>	// .....	Archibald Bontein	A 46
Islas.	de Ataity y de Anmat. en el Perú	<p><i>Demuestran varios Planos las Islas de Ataity, S.º Juan, S.º Narciso P. de S.º Cruz ateyte &amp;c. descubiertas ultimamente en el Perú de oro del Cap.º Fragata J.º Domínguez</i></p>	1775.	S.º Juan de Herue.	2. 102
		<p><i>Boerneckea por el Abt. de fragata en</i></p>	1775.	S.º Juan de Herue.	2. 102

Demuestra Nombres	I.	años	Ingeniero	Tom.	num.
Isla de la Margarita	Demuestra este Plano la Isla de la Margarita Planos y Perfiles que muestran los fuertes actuales de la Isla y el que esta proyectado para Colocarlo en la Cumbre de un Cerro en <sup>y 5.º Raso</sup> el.....	11	Por D. Juan An. Perrelló	2.	107.
Isla de la Margarita	Demuestran estos tres Planos, el Castillo de S.º Carlos del Pueblo de Tampatar de la Isla de la Margarita con la obra proyectada, y con el Perfil. sin fha ni autor.....	11	Por.	6	36
Isla	Tris.	Demuestra este Plano el nuevo Proyecto q. de ord. del Ex.º S.º Virrey de nueva España D.º Ant.º Maria Bucarely. su fha 22 de Abril de 1773 se propone p.º fortificar el Presidio del Carmen en la Isla del tris bajo el mismo n.º de vía q. tiene el lado exterior del Aprobado por S.º Mas.º por considerarse suficiente a llenar el Objeto q. se solicita observando la uniformidad de sus 4. frentes con las obras que deven Construirse a prueba de Bomba en 2 de 7bre de.....	1773	D.º Dion Gonzalez	

Demost<sup>ra</sup> Nombres. L. años Ingenier Tom<sup>o</sup> num<sup>o</sup>

Laguna Maracaibo Demuestra este Plano la gran Laguna de Maracaibo, Pueblos de Indios, y la guinilla, Missoa, y Tomoporo, fundados en agua sobre unos troncos de Palo, llamado vera, que con el tiempo se vuelve piedra toda la parte que cubre el agua dichos Pueblos diéron motivo para que esta provincia se llamare Venezuela. Delineado por ..... Por ..... 3. 70.

Laguna Teatinos Demuestra este Plano, hidrographica la gran Laguna de Teatinos, situada en el Ceno Mexicano en 18. grados, y 26. minutos de Latitud, y en 282. grados, y 27. minutos de Longitud, en la ronda de Campeche, tambien sus Rios, Puntas, Cabos, bocas, ensenadas y las Islas de Puerto Real, y de el Coaxmen. Este Plano, y el de tabasco estan Dedicados al Exmo Señor B.<sup>o</sup> F. D. Julian de Anaya. Delineado ..... Por ..... 3. 81.

Demuestra	Nombres	L.	años	Ingeniero	Tom. num.	
Laguna	Terminos	<p><i>Demuestra este Plano el proyecto que se propuso para la Isla del Tris o Laguna de Terminos en donde esta situado el Puente de n.ª S.ª del Carmen, o San Phépe, que le llaman el cuadro de Estacas que formaron para la defensa. Delincado en Mexico en 15. de Abril por el Ingeniero Solis, en 28. de Enero de 1761.</i></p>				
Laguna	Terminos	<p><i>Demuestra este Plano los peñiles, y vista de la puerta principal, á prueba de Bomba, puente levadiza, de Campana suatida, puente Estable, Plaza de Armas, Retincheamiento y camino Cubierto, que para por la línea de puntos, 1.2.3. y de la Cortina y vista del Plano, con todas sus dimensiones, foso, y Espalte, de poligono que se proyectó en la citada Laguna, y para por la línea 5.4.6. remitido por el Señor Solis, Mexico.</i></p>			1761	D. Agustín de la Camaralta
				5... 101.		

Demuestra	Nombres	L.	años	Ingenier	Tam	núm
		en 28 de Enero del año de	1761	D. Agustín de la Coma xa alta	5	102
Lugar	Chagres	Demuestra este Plano, la situación, y Perfiles del Lugar de Chagres, sobre la parte del norte a la entrada del Rio del mismo nombre, y proyecto de Forti- ficación en su terreno, para impedir la comunicación por el ala Ciudad de Panamá. está Delineado en Portove- lo, en 29 de Agosto del año se	1761	D. Man <sup>l</sup> hernand <sup>z</sup>	3	81
Laguna	Terminy	Demuestra este Plano un Proyecto que forma el Dño. D <sup>o</sup> Juan de Dios Gonzalez en la laguna de Terminy Isla del trs: en virtud del Informe q. me pide el Ex <sup>mo</sup> S. B.º fray D.º Antonio Bucardly y Ursua, Vi- rey y Cap.º G.º de esta N.º E. con fecha de 8. de Enero de 1774. J.º Miguel de Perote, Lo de Mayo se	1774	Manuel de Santisteban		
Laguna	Terminy	Demuestra este Plano el nuevo proyecto q.º de orden del Ex <sup>mo</sup> S. <sup>o</sup> Virrey de N.º E. D.º Ant.º Maria Bucarely y Ursua.				

Demuestra Nombres

L. I.

años Ingeniero Tam num

en fecha 22 de Abril de 1773 se propone p<sup>a</sup>  
fortificar el Presidio del Caamen en la  
Isla del tris bajo el mismo n.º de U.º q.  
tiene el lado Exterior del aprobado  
por S. Mag.º por Considerarse suficien<sup>te</sup>  
a llenar el objeto q. se solicita obre-  
rando con Uniformidad. de sus quatro  
Frentes con las obras q. deben Constru-  
irse a prueba de Bombas en 2 de 7<sup>to</sup> del 773

Juan  
de Dios  
Gonzales

Demuestra	Nombres	M.M	años	Ingenier	Tom. n.º
Mapa S. <sup>l</sup>	Santander	<p>Demuestra este Plano, un Mapa S.<sup>l</sup> de la nueva Colonia de Santander con distincion de sus Ciudades, Villas y Lugares, vida, direccion, y Costumbres de sus Indios, Gobernadores de ellas, sueldos que gozan, Soldados, Castillos, Fuertes, Doctrinas, Missiones Religiosas, Verindaxios, numero de personas, sus Tributos, y cosechas, con distincion de Clases, para la maior Claridad. Levantado de Orden del Exmo Señor Marques de las Amarillas Virrey y Capitan General de la nueva España; en Mexico a 1.º de Febrero del año de 1758.</p>	1758	D. Agustin de la Camara alta...	1. 11
Mapa nautico	Mar del Sur	<p>Demuestra este Plano, un Mapa Nautico de los mares del Sur, o mar pacifico construydo sobre las mejores memorias, y observaciones astronomicas, de longitudes, y Latitudes</p>			11

Demuestra	Nombres	MM	años.	Ingeniero	Tom. num.
			1756	D. Thomas Lopez y D. <sup>o</sup> Juan de la Cruz.	4. 164
Mares	Philippinas	Demuestra este Plano, una carta Plana que contiene, la navegacion desde Pulo Zapata, a la Bahia de Manila, con una parte de la costa de la Isla de Luzon, y la Paasooa situada por la de los mejores pilotos y practicos de estos mares diferente de la de Monsieur D'Appres, y otros Estrangeros en el año de	1759	Por	5. 129
Mares	Pulo	Demuestra este Plano una Carta Plana de la navegacion desde Pulo Timor hasta Pulo Zapata, con la dexota sacada, por el navio el buen Concepo hasta la vista de Pulo Caxdor, con la cantidad del Fondo hallado en su travessada. Delinea		Por	5. 131
Maquina	Havana	Demuestra este Plano, una Maquina, para arbolax, y desarbolax			



Demuestra	Nombres	M.	años	Ingeniero	Tom.	num.
		los Navios de S. Magestad, delineado				
		en de.....	1761	D. Francis Caldexin	3	62
Minas.	Almaden	Demuestra este Plano los perfiles de un horno para la Liquidacion de metales de las minas de Almaden su profundidad, y modo de cargar el horno. en de.....		D. Francis Nangle	1	48
Minas.	Almaden	Demuestra este Plano las diferen- tes minas de Almaden, su profundi- dad y contornos, que se componen en la Villa de Almaden sus parajes, y distancias. en de.....		Por.....	3	33
Minas	Almaden	Demuestra este Plano las minas del Cinabrio de la villa de Almaden y las obras ejecutadas por Direccion de D. Enrique Christobal Storry, y para establecer las ruinas de las antiguas, en 21. de Junio de.....	1760	Storry	3	34
Minas.	Almaden	Demuestra este Plano, General, las minas de Azopues, de la Villa de.....				

Demuestra Nombres

M.A.

años Ingeniero Tom num

Almaden comprehensivo en el estado actual, de todas sus tomos, cañas, ambitos, huecos, transitos, comunicaciones abiertas, y cerradas, segun su Estado labores antiguas, y modernas, y establecimientos de las ruynas hundimientos hasta entonces, encontradas, en aquellas, con los Tomos pimientos, direccion, y penetracion de estas para el disfrute de sus metales, y las perdidas, de sus intermedios, distancias, y profundidades, adelantamientos en tierra, y en su nivel, y desnivel, de ambas Fabricas con la de Fundaciones de arcos, y sus Oficinas, y relacion de las Labores, que deven seguirse como, y quando, para su establecimiento, y evitar riesgos, y daños, de su situacion, en primer lugar de

Demuestra	Nombres	M.	años	Ingenier	Tom	núm
			Junio del año de	1762	D. Enxig. Stoxay	3... 37
<b>Minas.</b>	<b>Almaden</b>	<b>Demuestra este Plano</b>	los cimientos y perfiles, de las Obras ejecutadas, en las minas de almadeneseos, con to- do el circo general de este sitio, y el de Butroxis, con sus hornos, cassas, Chozas, entradas, tomadas las medi- das del Plano. Delineado en Julio de	1758	D. Juan Kreykers	3... 87
<b>Minas.</b>	<b>Almadene- los</b>	<b>Demuestra este Plano</b>	los perfiles, de la mina de la Villa de Almadeneseos, estado de sus labores, comprehensivo hasta el mes de Junio del año 1761. y el que tenían quando se puso a cargo de los alemanes, sus labores, y requimientos en 21. de Julio de	1761	Kreykers	3... 36
<b>Minas.</b>	<b>Guadalea- nal</b>	<b>Demuestra este Plano,</b>	el corte de las minas llamadas guadalcanaal, distan- te media legua de la villa de este nom- bre conforme se hallava, la obra el día 14 de Abril. Delineado el día 1731. Por			3... 31

Demuestra	Nombres	M.	años.	Ingeniero	Tom. num.
Minas	Guancavelica	<p>Demuestra este Plano por un Estado en que se hallavan, la Real mina de Arrogues de Su Mag.<sup>d</sup> de la villa de Guancavelica, en la entrega que hizo de ella Don Antonio de Villosa, al nuevo Gobernador, Don Carlos Berenguez en 12 de Noviembre de 1764.</p>	1764	Por	5 100.
Minas	Oya	<p>Demuestra este Plano, un proyecto para reparar las minas de la Oya, de los defectos que se notaron, en sus tornos, y cañas, una Relacion del por menor de ellas, Delineado y Dispuesto por en de</p>		Por	5 62.
Minas	Peru	<p>Demuestra este Plano, el amosonamiento, medidas, y labores, de las minas, del Cerro de San Agustín de Guantagaya, situado en la costa del Peru en la Provincia de la Ciudad de San Marcos de Axica, Levantado por orden del Excmo Señor</p>			

Demuestra	Nombres	M. M.	Años	Ingenier	Tom. num.
		Don Manuel de Amat, por Don Antonio de S. Buen, en el año de	1765	tho Obrien	1. 85
Mineral	Guantalaajaja	Demuestra este Plano todo el mineral de San Agustín de Guantalaajaja y alto de San Simón, con las estacas asignadas en el de la Poblacion, y vetas y reconocen, sus zumbos y nombres, dados hasta ahora, levantado de Orden del Excmo Señor D. Manuel de Amat. Deliberado en se	1765	tho Obrien	2. 93.
Mitelle	Caxtagen.	Demuestra este Plano la Elevacion y vista del Muelle del Este, Edificios hechos, y los que se estaban construyendo, en la vanda de dazena de Caxtagena, con la decoracion que manifiesta, en de		Fexingon Coxtes	1. 23.
Mitelle	Caxtagena	Demuestra este Plano la vista, y Elevacion del Muelle del Oeste, Edificios hechos, y los que se estaban Construyendo en la vanda de dazena de Caxtagena con la decoracion, que manifiesta, en se		Fexingon Coxtes	1. 25.

Demuestra	Nombres	M.	años	Ingeniero	Tom. num.
Muelle	Havana	Demuestra este Plano el Estado en que se hallava el día 9 de Febrero de 1761. la obra del Muelle que se constituia, en la Ciudad y Puerto de la Havana, para Caer en los Navios de S. Mag. <sup>o</sup> y torre con Maquina para arbolan, y desarbolan; esta Delineado en la citada Ciudad y Puerto de la Habana, en se.....	1761.	D. Francisco Calderin	3. 61.
Muelle	Vera-cruz	Demuestra este Plano, el Muelle de Vera-Cruz sus perfiles y Explicacion, Remitido por el Virrey Horcasitas en 12 de Noviembre del año se.....	1749.	Por.....	5. 76.
Muelle	Vera-Cruz	Demuestra este Plano el Muelle de Vera-Cruz, Remitido por el Virrey Horcasitas en 12 de Noviembre del año se.....	1749.	Por.....	7. 87.
Mundo Hispanico	Manila	Demuestra este Plano un Mapa del Mundo Hispanico sus maxes, y otras curiosidades, esta dedicado al mismo Soberano Rey nuestro Señor, dispuesto por D. Vicente Menije, en Manila, en & 1761.	1761.	D. Vicente Menije	1. 51.

Demuestra	Nombres	M.M	años	Ingenier.	Tom.	num.
Muralla	Havana.	<p><i>Demuestra este Plano, una seccion vertical, sobre la linea de puntos notada con los numeros 29. y 39. parte de la muralla, que esta Escutada dentro del Agua, sacado del Expediente sobre Fortificaciones de esta Ciudad, en</i></p>	1740	D. Antonio	8	33
Muralla	Havana.	<p><i>Demuestra este Plano la planta del proyecto, para la Muralla que devia cerrar la Plaza, Aduana, y Oficinas, de la Real Contaduria, Casas de Oficiales Reales, y Puerta de Entrada, y salida con muelle, al que se aximen navios de qualesquiera porte, para cargar, y descargar. Remitido por el Gobernador, y Capitan General el Sr.</i></p>	1751	Dho. Arxe	8	4
Mar del Sur	o asiatico	<p><i>Demuestran estas dos Cartas reducidas, del oceano Atlantico, o Mar del Sur que comprehende la Costa oriental, y occidental de la</i></p>	1741	dondo		

Demuestra	Nombres	M.M	años	Ingenieros	Tom. min.
		<p>Península de la California con el Se- fo de su Denominación antiouam. Reconocido por la de Max de Cortes y de las costas de la America sep- tentrional desde el Istmo, que une dha Peninsula con el continente has- ta el Rio de los Reyes, y desde el Rio Colorado hasta el Cabo de corrientes compuesto de un del Ex<sup>mo</sup> Señor Marq. de Croix virrey y Cap.<sup>n</sup> G. de la nueva españa y de los Ex<sup>tos</sup> de S. Mag.<sup>d</sup> V.<sup>a</sup> en Mexico a 30 de Febro 1770.</p>		D. <sup>n</sup> Miguel A. Cortes	177
Misiones	de Chillan	<p>Demuestra este Plano las misiones locantes al Colegio de Chillan, en se-</p>			2 160
Minas de oro	Granada	<p>Demuestran dos Planos unidos de las Provincias del Nuevo Reyno de Granada en q.<sup>de</sup> Presente trabajan minas de oro Dispuestos por el the Coronel D.<sup>n</sup> Miguel Santistevan Superintendente de la R.<sup>a</sup> Casa de moneda del Esp.<sup>ado</sup> Reyno sin fls. 11-</p>		Miguel de Santistevan	7 37



Demuestra	Nombres...	M.M.	años.	Ingeniero	Tamaño	núm.
Maniobras	Havana.	Demuestra este Plano una sucinta manobra q. <sup>a</sup> hizo la tropa dirigida por el Marq. <sup>u</sup> de la torre en 6 de En. <sup>o</sup> de	1774.	Ramón Zg. <sup>o</sup> Zolai	6	70
Mapa	de las America Meridion. <sup>l</sup>	Demuestra este Mapa Geografico de la America Meridional en ocho Ojas, Dispuesto y Gravado por D. <sup>no</sup> Juan de la Cruz Cano, y Olmedilla, Geografico Pens. <sup>no</sup> de S. M. Individuo de la R. <sup>l</sup> Academia de S. <sup>no</sup> Fernando, y de la Sociedad Bascongada de los Amigos del Pais; teniendo present. Varios Mapas y Noticias Originales con arreglo a Observacion. <sup>s</sup> Astronómicas.....	1775.	D. <sup>no</sup> Juan de la Cruz.	2.	570
Mapa	America Septentrional.	Demuestra este Mapa La America Septentrional, con los Dexteros, y Distanc. <sup>as</sup>				

Demostrá.	Nombres.	M.M.	años.	Ingenieros.	Tom. nume.
		<p>en Millas Lugares, ò Poblaciones, y Establecim.<sup>tos</sup> Franceses, è Ingleses. por Doctor Mitchell &amp;</p>			

Demuestra	Nombres	N.º	años	Ingenieros	Tom.º	núm.º
Navio		<p><i>Demuestra este Plano la construcción de un Navio. Delineado en el año de</i></p>		<p><i>Por</i></p>	<p><i>1</i></p>	<p><i>52</i></p>



Demuestra	Nombres	O.	años	Ingenieros	Tom.	num.
Obispado	Concepcion	Demuestra este Plano una descripcion del Obispado de la Concepcion, y de xaxot				
		as de la visita que hizo el Presidente don Joseph manso de velasco, y compre				
		hende todos sus Rios. Delineado en se		Por	7	65.
Obispado	Concepcion	Demuestra este Plano, una descripcion del Obispado de la Concepcion, y de xaxot				
		ro General de la visita que hizo, el Sr. Presidente Don Joseph Manzo, de Ve-				
		lasco, es lo mismo que el antecedente				
		con alguna diferencia. Delineado en se		Por	7	sol.
Oficio	Almaden.	Demuestra este Plano, los perfiles, y				
		Elevacion del Oficio, que se propuso, con-				
		struira en la Villa de Almaden, para				
		Custodia y mejor seguridad de los				
		Fornados destinados para el servicio				
		de las minas de Arzobues, y demas				
		manobras; asimismo, la Elevacion				
		y perfil del Almacen de Polvora,				
		en 28. de Diciembre, del año de	1758	D. Fran. Nangle	1	49.

Demuestra	Nombres.	O.	años.	Ingeniero	Tom. num.
Orden de Battalla...	Callao.	<p>Demuestra este Plano, el orden de Battalla del Exército de S. Ma. dispuesto para el Campo de la legua entre el Puerto del Callao, y la Ciudad de los Reyes, en el año de 1762. nombres de los Oficiales Generales, y demas del Exército respectivamente en sus Companias, divisiones de ellas, asi de Infanteria, como de Cavalleria, Dispuesto por el Señor Don Manuel de Amat, del virreynato, de los Reynos del Peru y Chile. en el año de</p>	1762	Por	3 27
Obispado.	S. Cruz.	<p>Demuestra este Plano, el Mapa del Obispado de S. Cruz de la sierra, en el Reyno del Peru dividido segun lo dilucidado de sus principales partes, compuesto con las mas exactas observaciones, i añadido los ultimos descubrimientos de Camin, desde la V.ª de Cochobamba p.ª moxos, en se</p>		D Ant.º mo rastorio de Vua.....	7 26

Demoftra Nombres

O.)

años Ingeniero Tomos

Planos

Monsi

Dominicus etc Planos

del Reino y en el año de 1786

de la Ciudad de Madrid

por el Sr. D. Juan de

la Reyna y en el año de 1786

de la Ciudad de Madrid

por el Sr. D. Juan de

Planos

Lasagu

Dominicus etc Planos

del Reino y en el año de 1786

de la Ciudad de Madrid

por el Sr. D. Juan de

la Reyna y en el año de 1786

de la Ciudad de Madrid

por el Sr. D. Juan de

la Reyna y en el año de 1786

de la Ciudad de Madrid

Planos

Caracas

Dominicus etc Planos

del Reino y en el año de 1786

de la Ciudad de Madrid

por el Sr. D. Juan de





Demuestra	Nombres	P.	años	Ingeniero	Tom.	mm.
Pintura	Manila	Demuestra este Plano, una Mapa; dibujados en una Pintura de nuestra Señora, todas las Indias parajes incognitos, varias demoras de España á ellas, y otras cosas curiosas, está dedicada al Rey, nuestro Señor. Delineado en Manila en el año de 1761	1761	D. Vicente Menije	1	56
Playa	Taxagua	Demuestra este Plano, la cituación del Puerto, y sujidero de Taxagua grande, su Canal, Fondo, Punta del Este, y Oeste, Playa, y casa de Paja, donde se aloja la guardia, Rio de agua dulce nombrado Taxagua, camino de Craxadura para la Ciudad, y camino de vexeda que sube á la vieja. Delineado en Se		Azedondo	7	11
Plaza y Ciudad	Caxacas	Demuestra este Plano la planta para una Plaza en la Ciudad de Caxacas, que se construyò por orden del Exmo Señor Governador Don				

Demostr.	Nombres	P.	años.	Ingenieras	Tom. num.
		<i>Phelipe Ricardos Capitan General, de la Provincia de Venezuela, quien le Remitió en 29. de Diciembre de</i>	1756	Por	5. 42.
Plaza	Cazacay.	<i>Demuestran este Plano los Perfiles del Plano antecedente, en de</i>	1756	Por	5. 43. 44.
Plaza	P.° Cavello.	<i>Demuestra este Plano, la cituación y Perfiles cortados sobre varias líneas de la Plaza de San Phelipe de Puente Cavello, los que se Remitiéron à Su Mag.<sup>ª</sup> en el año de 1739. para inte- ligencia de las Obras que eran nec- sarias Executar para su Defensa; esta Delineado en 15. de Noviembre de</i>	1739	D. Juan Soyangos Lancaxij	3. 75.
Plaza	Sacramento	<i>Demuestra este Plano, la Plaza de la Colonia del Sacramento, Reduc- tos construydos por los Portugueses, en el Rio Grande, Fuente de San Miguel, muxalla, y contraescarpa en la que se hallaban montados 14 Cañones de pequeño Calibre, y</i>			

Demuestra	Nombres	P.	años	Ingeniero	Tom.	num.
		<p>60. hombres de Guaxnición, este Fuerte se reconstruyó despues de la tregua, contra toda ley, assi mismo demuestra la poblacion de Portugueses, con taduxa, y ciudadela con 15. Cañones montados, y trescientos hombres de Guaxnición, entre Caballeria, y Infanteria, y parase por donde comunmente embaxcan todos los ganados para el Brasil, delineado</p>				
		<p>en el año de .....</p>	//	Por	1	38.
Plaza	Sacramen <sup>to</sup>	<p>Demuestra este Plano la cituacion de la Colonia del Sacramento, è Isla de San Gabriel, hornos, y sondeo</p>	//	Por	7	31.
Plaza	Sacramen <sup>to</sup>	<p>Demuestra este Plano, los perfily de la Plaza de la Colonia del Sacramento, y partes mas principales de ella, y la en que se abrio brecha, y la Isla de San Gabriel. Delineado segun orden del Capitan de Navio, Don</p>				

Demuestra.	Nombres.	P.	años.	Ingenier	Tom. min.
		<p>Nicolas Sixaldin Comandante de Esquadra del Rio de la Platta en</p>		Por	7 32
Plaza	S. Domin go	<p>Demuestra este Plano, la plaza de la Ciudad de Santo Domingo Capital de la Isla Española, situa da en la desembocadura del Rio Oronoe, y en la parte del Sur, de dicha Isla, con los proyectos, para el reparo de dicha Plaza. Delin eado en dicha Ciudad en 12 de</p>			
		Censo del año de	1757	D. Fernan do de Pineda	3 85
Plaza	Floxida	<p>Demuestra este Plano, la situa cion de la Plaza, y Castillo, de S. Agustin de la Floxida, y las imme diaciones por la parte del norte, y demuestra el desmonte que se efecuto en primeros de Mayo del año de 1762. para maior defensa del Castillo; y seguridad del Ve xindario, con extencion de sus la</p>			

Demuestra	Nombres	P. 9	años	Ingenieros	Tom. <sup>o</sup>	num. <sup>o</sup>
		<p>bianzas, y establecimiento de veinte y cinco familias. Mecinas, Levanta- do de orden de Don Melchor Telieu Gobernador interino de dicha Plaza de San Agustín de la Florida, De- lineado en el año de</p>		D. Pablo Castello	7	53
Plaza	Guayra	<p>Demuestra este Plano, la Plaza de la Guayra, y sus contornos, situado en la Provincia de Venezuela, que demu- estra las obras de Fortificaciones pro- yectadas, para su mayor defensa, en</p>				
		<p>2 de Julio del año de</p>	1766	El Conde & Roncally	A	111
Plaza	Guayra	<p>Demuestra este Plano, el proyecto, que se propone para la seguridad de la Plaza de la Guayra, variando el Reducto de la altura de las Chunay por lo Reducido de sus partes, y no dará los defensores alojamiento sufici-</p>				
		<p>ente. en 26 de Mayo del año de</p>	1767	D. Juan Cermeno	A	112
Plaza	Havana	<p>Demuestra este Plano una porción</p>				

Demuestra	Nombres	P. 9	años	Ingeniero	Tom. num.
		del Recinto de la Plaza de la Ciudad de la Havana por la parte de tierra, azequia por donde tiene su curso de agua para el Presidio, abasto del Rio de la Chorrera, de rames de ella, porciones de sanjas nuevas que se constuyeron, estanques para deposito de agua, division de la que va al Real Artillero, para la Maquina, de aserxa madera. Delineado en dicha Ciudad en el mes de marzo del año de 1757.	1757	D. Francis Calderin	3. 54.
Plaza	Havana	Demuestra este Plano la situacion de la Havana, su Plaza, y Castillos Bateria y Puerto, y demas obras de ella. Delineado en de		Por	5. 27.
Plaza	Havana	Demuestra este Plano lo mismo que el antecedente, pero con mas Claridad, y Extencion. Delineado en de		Por	5. 28.
Plaza	Havana	Demuestra este Plano la planta			

Demuestra	Nombres	P.	años	Ingenier	Tom.	núm
		<p>ignographica que circumbala el Castillo de la Fuerza en la Plaza de la Habana, cuya obra se corrigio por el Coronel Don Bruno Caballero. Ingeniero en Jefe, sacado del Expediente sobre Fortificaciones de esta Plaza. Delineado en el año de</p>	1740	D. Bruno Caballero	5	65
Plaza	Havana	<p>Demuestra este Plano, lo mismo que el antecedente en punto maior. Delineado en el año de</p>		Dho Caballero	5	66
Plaza	Havana	<p>Demuestra este Plano. el estado, y calidades de la Muralla, que revia de persistencia a la Plaza de la Habana por la parte de tierra, de mar a mar, Explicando en detalle los diferentes gruesos, altos, y largos, que tienen entre si cada miembros, y de la diversidad de texturas, sobre que esta superficialmente fundada, sacado del Expediente sobre fortificaciones de la</p>				

Demuestra	Nombres	P.	años	Ingeniero	Tom.	num.
		citada Ciudad de la Havana. en de	1760	D. Antonio	8	2
Plaza	Havana	Demuestra este Plano las obras provisionales que se Ejecutaron en la Plaza de la Havana, para su maior defensa. Permitido por el Señor Gobernador, y Capitan General, el Señor		Arredondo		
		Hercaritas en 12. de Septiembre de	1737	Dho Arredondo	8	3
Plaza	P.º Rico	Demuestra este Plano, los sitios mas principales de la Plaza de San Juan de Puerto Rico, e Islas adyacentes. Esta Delineado en dicha Ciudad de				
		San Juan en el año de	//	D. Fran.º	1	13
Plaza	P.º Rico	Demuestra este Plano la Plaza de San Juan de P.º Rico, sus contornos, nombres de las Islas piedras bancos de arena, Arrecifes, Rios, Canales, Caños, Lagunas, Caminos, Tierras de Labor, Fortificaciones interiores, y Exteriores, Cercenadas, y demas correspondiente a dha Plaza		Valdelomar		



Demuestra	Nombres	P.	años	Ingeniero	Tom	núm
		delineado en ella, en el año de	1757	Dho Valdele mar	1	15
Plaza	P <sup>o</sup> Rico	Demuestra este Plano la plaza de S. Juan de Puerto Rico, su Puerto, y Corta, desde el boqueron de San Geroni mo hasta la Punta de Salinas, levan tados últimamente, por el theniente de Navio de la Real Armada, Don Manuel de Leon, de encargo particu lar del Mariscal de Campo Don Ale jandro Orejlló, Inspector General de las Ystas de Santiago de Cuba como de Puerto Rico. Remitidos de él en 22 de Mayo, del año de	1765	D. Miguel de Leon	3	110 111
Plaza	Montevideo	Demuestra este Plano la Plaza de San Phelipe de Montevideo, con la nue va Ciudadela, y demas Fortificación que cierran la Gola desde el Rio de la Platta á la Crusenada, por la de fensa de la America Meridional;				
		Delineado en Montev.º en 15 de septre	1753	D. Fraci. Cardoro	1	32

Demuestra	Nombres.	P.	años.	Ingenier	Tóm. num.
Plaza	Montevideo	<p>Demuestra este Plano de la vista, y Elevacion de las Fortificaciones de la Plaza de San Phelipe de Montevideo, que hace frente à la campaña y cierran la Poca desde ella al Rio de la Plata. Delineado en Montevideo en 15. de Septiembre del año de 1753.</p>	1753.	Porto Cardo	32.
Plaza	Montevideo	<p>Demuestra este Plano la Plaza de San Phelipe de Montevideo, Censuada, Sondeo, montes, y Ciudadela. Fortificación que se estaba ejecutando p.<sup>a</sup> defender las Provincias del Rio de la Plata, y toda la America meridional. Delineado en el año de 1753.</p>	1753.	Porto Cardo	32.
Plaza	Montevideo	<p>Demuestra este Plano la Plaza de S. Phelipe de Montevideo Batteredas Ciudadela, Plaza de Armas puerto Para lanchas, y murallas, Estacada, y Fosso para impedir quales quiera embacion de Enemigos</p>			

Demostr <sup>a</sup>	Nombres	P.	años	Ingenier <sup>o</sup>	Tom <sup>o</sup>	núm <sup>o</sup>
		con otras obras que manifiesta, delineado en de El año de.....	1753	D <sup>o</sup> Cardoso	1	33
Plaza	Montevideo	Demuestra este Plano los Perfiles y Elevacion sobre que está construyda la Plaza, y Fortificaciones de San Phelipe de Montevideo, su terreno. Delineado en dicha Ciudad en el año de.....	1753	Cardoso	1	34
Plaza	Montevideo	Demuestra este Plaza la Plaza de San Phelipe de Montevideo, con la nueva Ciudadela, y demas Fortificaciones Executadas para su defensa por la parte de la America Mexidional, asri mismo el monte, Ensenada y Sondco, Isla de la Guaxecilla, Rio del ceaxo, y arroyo de los Miqueletes. Delineado en el año de.....	1753	Cardoso	1	41
Plaza	Valdivia	Demuestra este Plano la Plaza de Valdivia. en 31. de Diciembre de.....	1765	D. Juan Santan	7	92
Palacio	Caracaj. Episcopal	Demuestra este Plano los perfiles, y Elevacion del Palacio Episcopal de.....				

Demuestra	Nombres	P. 1	años.	Ingeniero	Tom. num.
		<p>la Ciudad de Caxacas, y planta de unas tiendas para su Plaza. Remitido por el Gobernador Ricardos, en 3o. de Abril del año de</p>	1758.	Por	3. 96.
Presidio	Florida	<p>Demuestra este Plano la Planta del Presidio, de San Agustín de la Florida vista interior y exterior, en el estado en que se hallava en 21 de Julio de 1763. quando de Orden de S. Magest. se entrego a Inglaterra, en que estan las Obras que se construyeron en el año de 1762. y las demas proyectadas para el Resguardo de su Puerta, y Frente.</p>	1763.	D. Pablo Castello	1. 59.
Presidio	Florida	<p>Demuestra este Plano los Perfiles del Plano antecedente, por el mismo en</p>	1763.	Dho Castello	1. 60.
Presidio	Florida	<p>Demuestra este Plano una perfiler de las Obras Gecutadas en el dho Castillo, y de las que faltaban que acabar con distincion de lo antiguo y moderno,</p>			

Demuestra	Nombres	P.	años	Ingeniero	Torn.	núm.
			por el mismo autor, en el año de	1763	Tho. Castell.	1 68.
Presidio	Florida	Demuestra este Plano, el Presidio de San Agustín de la Florida que poseen en la sacon los Ingleses con las barras, Ríos, texenos, y Comunicaciones, que se demuestran en él, cuyas entradas, fondos, parajes, y sus nombres, son segun su descripción. Delineado en 3. de Febrero del año de		1762	D. Cligio de la puente.	1 83.
Presidio	Florida	Demuestra este Plano, el Presidio de San Agustín de la Florida, y sus contornos, situado en el Continente de la America del norte, el que se entregó, con todas sus dependencias, a Su Mag. <sup>d</sup> Britanica en 25. de Julio de 1763. por el artículo 12. de la Paz, de Fontainebleau, esta Delineado en the Presidio de San Agustín de la Florida, en se.		1763	Pa.	3 69.
Presidio	Guayra	Demuestra este Plano, el Presidio de la Guayra situado en la Costa de				

Demuestra	Nombre	P. <sup>o</sup>	años	Ingeniero	Tom. <sup>o</sup>	núm.
		la Provincia de Venezuela, comprendido desde la Punta de Guanapa hasta la del Peñon, en el mar Océano, esta delineado en Puerto Cabello en 15. de Diciembre del año de	1739	D. Juan Goyangor Rascarij	3	74
Provincia	Andalucía nueva.	Demuestra este Plano Corográfico, la Nueva Andalucía, y Venezuela, sus Ciudades Villas, y Lugares, Castillos, Cuexpos de Misiones y Doctrinas fundadas, por los RR. PP. <sup>os</sup> Observantes, Capellanes y Jesuitas; vertientes del Famoso Rio Orinoco su cierto Origen y comunicacion con el de las Amarconas, y muchas naciones de Indios Amficles que habitan su dilatado Terrero, en de	1792	D. Antonio Caulin	3	82
Provincia	Cartagena	Demuestra este Plano, o Mapa parte de las Provincias de Santa Marta, y Cartagena, para Inteliencia del Proyecto que D. Gregorio Rosales, Gobernador que fue de aquella, hizo				

Demuestra	Nombres	P. <sup>o</sup>	años	Ingeniero	Tom. <sup>o</sup>	num. <sup>o</sup>
Provincia	Quirigua	<p>á S. Mag.<sup>o</sup> en 28. de noviembre de 1761. acompañado de un manuscrito que expresa la consistencia de dicho proyecto y Razones que se producen en vista suya.</p>				
Provincia	Cartagena	<p>Delineado en Cartagena en 14 de maio 1761. Demuestra este Plano, ó Mapa parte de las Provincias de Santa Martha, y Cartagena para inteligencia del Proyecto que Don Gregorio Rosales Governador que fue de aquella, hizo á S. Magest.<sup>o</sup> en 28 de Febrero de 1761. acompañado, de un manuscrito que expresa la cons- istencia de dho proyecto, y Razones que producen en su vista. Delineado en Car-</p>	1761.	D. Antonio axevdo...	3.	101.
Provincia	Florida	<p>Demuestra este Plano una descripción de la Provincia de la Florida, con la Ba- hia de Pançacola, Puerto de Apalache y Puerto de Florida. Delineado en 7. de Septiembre del año se...</p>	1764.	Por	5.	70.
		<p>de Septiembre del año se...</p>	1769.	Por	2.	96.

Demuestra Nombres	P.	años	Ingeniero	Tom. num.
Provincia Florida	Demuestra este Plano, las Provincias de la Florida, y la Luisiana, con otras diferentes cosas &c. Delineado en de	1768	D. Eligio de la puente	1. 86
Provincia Yucatan	Demuestra este Plano, un Mapa de la Provincia de Yucatan, su Capilla, Ciudad de Merida, contiene las Villas de Campeche; Bacalar, Valladolid y con su Topographia, desde la Laguna de Terminos, hasta Tuxtillo, costa de Honduras, y el Presidio de Peten de la Jurisdiccion de Soathemala. Delineado en 18. de Febrero del año de	1766	D. Juan Ponzales	A. 11A
Provincia Yucatan	Demuestra este Plano, la Provincia de Yucatan, descripcion Topographica y sonda de dicha Provincia, desde la Traquina de Terminos, hasta cabo Catoche. Levantado nuevamente de Orden del Rey, por el primer Piloto de la Real Armada, por Don	1767	D. Gabriel Muñoz	S. 11A



Demofha	Nombres	P.	años	Ingeniero	Tom.	ntam
Provincia	Quito.....	Demuestra este Plano la Provincia de Quito, y sus adyacentes; obra postuma de Don Pedro Maldonado, Governador que fue de la Provincia de las Cerneraldas, hecha sobre las observaciones astronomicas, y Geographicas, de los Academicos Reales de las ciencias de Paris y de los Guardias maximas de Cadix, sacado a luz de orden y a expensas de S.M. 1750.		D. Pedro Maldonado	1	80
Provincia	Tabasco.....	Demuestra este Plano la Provincia del Tabasco, y la Laguna de los Teminos, Comprehendido desde la punta de Guanapa, hasta la del Peñon, en el max Oceano; esta Delineado en el año de.....		Por.....	3	83
Provincia	Texas.....	Demuestra este Plano, parte de la nueva Luisiana, y provincia de los Texas, y parte del Mar del sur, Comprehendido desde el Rio Missisipi, hasta el de S. <sup>o</sup> Jacinto, Remitido por el Governador Aranda en 18 de Abril del año de.....	1757.	Por.....	8	20

<p>Pueblo... Concepcion...</p>	<p>Cavello.</p>	<p>Demuestra este Plano, el pueblo pue- blo de la Concepcion, de Puerto Cabello. la entrada del Puerto, Rinconadas, y Arecifes. delineado en dicho Puerto en 5. de Febrero del año de.....</p>	<p>1762.</p>	<p>Tascaxi.</p>	<p>3.</p>
<p>Puerto...</p>	<p>Aguador.</p>	<p>Demuestra este Plano, el Puerto, y Puerto de Aguadores, situado a dos Leguas de la Ciudad de Santiago de Cuba, con todos los Puertos, y demas obras necesarias, para su defensa, en...</p>		<p>D. Antonio Arredondo</p>	<p>5. 14.</p>
<p>Puerto...</p>	<p>Aguador.</p>	<p>Demuestra este Plano la situacion del Puerto de Aguadores, sondeo, y Vocay que hay pegadas a la Costa, y Cerros que parecen innaccessibles. en el año de...</p>		<p>D. Xidro Llmona...</p>	<p>7. 17.</p>
<p>Puerto...</p>	<p>Bahava</p>	<p>Demuestra este Plano el P<sup>to</sup> de Bahava a donde estaban Poblado los Francc ces, y Fortificando, las Islas de Lagua tas, Tacadin, y Bexde. Fuente de fin, y Brazas de sondeo, sacado de los Origi nales q<sup>o</sup> concluyo. Don Man. Pintado. ....</p>		<p>Por...</p>	<p>5. 37.</p>

Demuestra Nombres

P.º

años Ingeniero Tam. num.

Puerto... Bahía... Demuestra este Plano, el Puerto de Bahía, Fuente nuevo, Castillo viejo, de los Españoles, Bahía para embarraciones menores, y maiores. Vmitido, por el Arzobispo de Santo Domingo, en 30. de Enero del año de 1734. Por S. 6.

Puerto... Baracoa... Demuestra este Plano, la situación de la Ciudad, Puerto, y Bahía de Baracoa, en la costa Septentrional de la Isla de Cuba, entre las puntas de Masana, y Carnellos, á Barlovento, de la Playa, y Sotavento del Puerto, entre las quales está el Río de miel, que da nombre á su Playa, muy ancho, y profundo; Bateria de Masana, punta de San Esteban, la Ciudad de n.ª S.ª de la Concepcion, sus abitaciones son chozas con poco aseo; Plano del Ceberuco. Cerro de Altamira que le domina, y Roca nombrada el Buen,

Demuestra Nombres

P.

años. Ingeniero Tom. num.

		delineado en 27 de Octubre del año de 1749.	Por D. J. P. 5	231
Puerto...	Baracoa	Demuestra este Plano, Costa, Puente y Ciudad de Baracoa; à la vanda del norte de Cuba, y à siete Leguas. al Oeste de la Punta de Maisij H. en 1749.	D. Isidro... limonta...	7... 28...
Puerto...	Cabaña	Demuestra este Plano el terreno de la Cabaña, boca del Puerto, su canal y Entrada; Castillo de punta, y muros; Battering de la Plaza, porcion de tierra de su recinto, Frente de la muralla que mira al Castillo. & se proyectò à fin de mostrar la Citacion Respectiva de unas, y otras partes, y disposicion, <sup>con</sup> que Obrian en Comun à la defensa del Puerto; por cuya configuracion, y notas de sus perfiles, se comprehende que la Enciada Cabana las predomina, y se deduce que importa Fortificarla, para de una vez poner el todo, al		

Demuestra Nombres	P.	años Ingenier Tom. mun.
	<p>abrigos de embaxaciones: comprehende  varias notas para maior Claridad,  y dictamen de los Ingenieros Don,  Lorenzo de Solis, y Don Jorge Abax-  ca. Delineado en la Havana, en 28  de marzo del año de</p>	<p>1755. D<sup>o</sup> Joseph 5. 63.  tantete</p>
<p>Puerto... Cabañas</p>	<p>Demuestra este Plano la entrada  del Puerto de Cabañas, y Cerros Inac-  cesibles, con otras cosas. en de</p>	<p>Por D. L. 7. 16.  D<sup>o</sup> Limonta</p>
<p>Puerto... Callao</p>	<p>Demuestra este Plano, en punto men-  la Costa, y P<sup>to</sup> del Callao, con una Ca-  plicacion de las Obras necesarias para  la maior defensa, y parece que dio en  D. de Julio D. Phelipe Prospero; abiendo se  le Remitido la Junta que se celebrò el  año de 1746. por el Ex<sup>mo</sup> Sor. D. Joseph  Manro, Virrey del Perù, à la que con-  curio el Marques de Obando Jefe de  Escuadra, y Command. General del mar  del Sur, y Don Luis Goden Académico</p>	

Demuestra Nombres

P. I

años Ingenieros num

		de Paxis, y Cathedratico de Mathematicas en la Universidad de Lima, en de.....	1747.	Por.....	5. 60.
Puerto	Callao	Demuestra este Plano, el Puerto del Callao, y sus inmediaciones. Remitido por el Virrey de Lima. en 15. de abril.	1749.	Por.....	5. 116.
Puerto	Callao	Demuestra este Plano el Puerto del Callao, y sus inmediaciones. Remitido por el Virrey de Lima. en 15. de abril.	1749.	Por.....	8. 22.
Puerto	Cartagena	Demuestra este Plano, el Puerto, y Bahia de Cartagena, tierra Firme en el Reyno de Santa Feé, su sondeo, Castillo de San Phelipe de Barajas, el de Sta Cruz grande, y quanto puer- to tiene la Ciudad. Delincado en dha Ciudad en el año se.....	//	Por.....	3. 20.
Puerto	Cartagena	Demuestra este Plano, el Puerto, y Península de tierra de Cartagena, su Plaza, y Bomba hasta boca chica en estado de Ofensa, y defensa; assi mis- mo monte de la popa, sitio de las cre-			

Demuest<sup>s</sup> Nombres.

P.

años. Ingenier<sup>s</sup> Tom.<sup>s</sup> num<sup>s</sup>

nales, Castillo de San Phelipe de Bara  
jas; con una Relacion de los navios, y  
demas Vasos, que se hallavan en  
aquel Puerto el año de 1739. para su  
defensa. Delineado de Orden del Cmo  
Señor Don Blas de Lasso Comand.<sup>te</sup>  
General de la Esquadra de su Mag.<sup>d</sup>  
en el año de ..... 1739. Por ..... 3. 21.

Puerto Cavello

Demuestra este Plano, un Plan ge-  
neral de P.<sup>to</sup> Cabello, en la costa de Vene-  
zuela, y tierra Firme; situado en 50.  
grados y 16. min.<sup>s</sup> de Latitud Septen-  
tional, y en 308 grad.<sup>s</sup> y 25 minut.<sup>s</sup>  
de Longitud: Contiene todas las Islay  
de Barlovento, y sotavento de su in-  
mediacion; los diferentes Cerros, exten-  
cion de su Puerto, Rio, y Costa; El Fu-  
erte de San Phelpe y Batteringas nueva-  
mente proyectados en el año de 1762;  
y comprehende tambien el nuevo Pue-

Demostre	Nombres	P.	años	Ingeniero	Tom	num
----------	---------	----	------	-----------	-----	-----

blo de la Concepción de dicho Puerto, sacado del Borrador que formó D. Juan Poyangos Larcaxi, y Delineado por D. Phelipe Remirez en de

1762. Dho Remi-  
rez

Puerto... P<sup>to</sup> Cabello Demuestra este Plano, las obras, proyectadas en Puerto Cabello, en virtud de Orden del Gobernador, y Cap<sup>n</sup> General, para la maior defensa; modo de ponerlas en practica, y con q<sup>ue</sup> materiales para la mas prompta construcción, y menos coste. Delineado, en dicho Puerto, en 24 de Febrero de 1762.

Larcaxi 1... 2...

Puerto... P<sup>to</sup> Cabello Demuestra este Plano lo mas principal de P<sup>to</sup> Cabello, desde la punta brava hasta el llano de la salida del Pueblo; sus Batteredas, fajas, Fortificaciones, Comunicaciones, Pueblo de tierra Firme, trabajos ejecutados, en virtud del Proyecto; todo con la maior Claridad. Delin<sup>o</sup>



Demuestra Nombres	P.	años	Ingenie <sup>s</sup>	Tom. <sup>s</sup>	nú	
		en dho Puerto en 19. de Septbre de	1744	Lascari	1	4.
Puerto... Cabello...		Demuestra este Plano los perfiles				
		del Plano antecedente en dha fecha	1744	dho	1	5.
Puerto... Cabello...		Demuestra este Plano el proyecto q.				
		se propone para Fortificaci <sup>o</sup> n la entrada				
		del P <sup>to</sup> Cabello, en lugares del que ha				
		formado, el theniente Coronel e In-				
		geniero en segundo Conde de Ronca-				
		li, en 25. de mayo del año de	1767	D Juan	4	166.
				Cermeno		
Puerto... Cabello...		Demuestra este Plano Puerto Cabello				
		y sus contornos; situado en la Provincia				
		de Venezuela, en 10 grados, y 16. min <sup>s</sup>				
		de Latitud Septentrional 308. gra <sup>s</sup>				
		y 25. minutos de Longitud. en 28 de				
		Julio del año de	1766	Conde	5	113.
				de Roncali		
Puerto... Cabello...		Demuestra este Plano unos perfiles				
		de la obra proyectada en Puerto Ca-				
		bello. Delineado en de				
				Lascari	7	60.
Puerto... Cavite...		Demuestra este Plano, una descrip-				
		cion Topographica del Puerto de Cavite				

Demuestra	Nombre	P. T.	años	Ingeniero	Tom. num.
		<p>y sus contornos, hasta la Ciudad de Manila; Sacado en Perspectiva segun Reglas Geometricas, por mandado de Don Fernando Valdes Tamon. Gobernador de las Philipinas quien lo Comisio en 30 de Julio del año de 1730.</p>	1730	Por	5 109
Puerto	Cuba	<p>Demuestra este Plano Hidrographico la boca del Puerto de Santiago de Cuba, Castillo del Morro, Batteria de la Ertecha, y Santa Catharina Cayo de Temit, la rocapa Canal fondo, y las proyectos de las obras que se necessitan construir para la maior Seguridad de este Puerto. Delineado</p>		Arredondo	1 14
Puerto	Cuba	<p>Demuestra este Plano, la entrada del Puerto de Santiago de Cuba y Castillo del Morro, Remitido por su Gobernador D. Francisco Castigal en 15. de Septiembre de</p>	1740	D. Fran <sup>co</sup> del Anglo.	3 18
Puerto de Cabañes	Cuba	<p>Demuestra este Plano el Puerto de</p>			

Demuestra	Nombres	P.	años.	Ingenier	Tom. num.
		Cabañas situado en la Costa Septentrional de la Isla de Cuba, por la Latitud de 23. grados y 2. minutos.			
		Delineado en 13. de Abril de.....	1767.	D. Manu <sup>l</sup> de Leon...	3. 129
Puerto y Ciudad.....	Cuba.....	Demuestra este Plano, la Planta Idrographica de la Ciudad y Pto de Santiago de Cuba, y demas cosas adherentes. Delineado en de.....			Arredondo. 5. 15.
Puerto nuevitas.....	Cuba.....	Demuestra este Plano el Puerto de las nuevitas situado en la Costa del norte de la Isla de Santiago de Cuba en el Canal Viejo, en latitud de 21 gra y 12 minutos, y de Longitud 297 gra y 7 minutos, segun el meridiano de Tenerife, que de orden de Don Lorenzo de Montalbo Intendente General de Marina, y maestro principal de ella en la Havana, fue a reconocer sus montes, y Levantax su Plano, D. Fran. Co. Ma. Coeli primer Piloto de.			

Demostr	Nombres	P.	años	Ingenier	Tom	num
		la Real Armada. Executado en el mes de Agosto. del año de 1765, y remitado por el Conde de macuxies en 29 de Noviembre de dho año de.....	1765.	D. Francis <sup>o</sup> m <sup>a</sup> Coelij	5	112.
Puerto Saraguas	Cuba	Demuestra este Plano el Puerto de Saraguas desde la punta de tierra intransitable hasta la llera de Muscazas, considerada inaccessible; y comprende la trinchera superior sobre el Roque, y una parte de tierra. Delineado en de.....	//	Por	7	15.
Puerto Baxacoa	Cuba	Demuestra este Plano, la cituación de la Ciudad Puerto, y Playa de Baxacoa en la costa septentrional de la Isla de Cuba, entre las puntas de Masana, y Camellos, à Barlovento de la Playa, y sotavento del Pto. Entre las quales está el Rio de miel que da nombre à su Playa; muy ancho, y profundo, Bateria de				

Demostrac <sup>o</sup>	Nombres	P.	años	Ingeniero	Tom <sup>o</sup>	núm <sup>o</sup>
		<p>masana, punta de San Esteban, fin de  la Playa de miel, la Ciudad de nuestra  Señora de la asuncion, sus abitaciones  son chozas con pon arco, Plano del Cebe  auco Censo de Altamira que le Domina  y Roca nombrada el Busen, Delineado en  27 de octubre del año de</p>	1753	D. Joseph tantete	7	22
Puerto	Cumana	<p>Demuestra este Plano el Puerto cons  truido sobre el Rio marianaxes de la  Ciudad de Cumana, por el Coronel Don  Pedro Joseph de Uxutia Gobernador y  Capitan Gen.<sup>l</sup> de d<sup>ha</sup> Provincia, en de</p>		D. Joseph de uxutia	7	31
Puerto	Deseado	<p>Deseado, demuestra este Plano la ci-  tuacion del Puerto Deseado, de Buenos  Ayes, su sondeo, Islas de la Princesa, de  los Patos, de los leones, Blanca, de las  Linguanas, de los Pajaros, de las Penas,  de Olivares, del Rey, de Lobos, de Rol-  dan, y Peña en forma de Horquilla, De  lineado en Buenos Ayes, en de</p>	1746	Alf. Qui- zoga	3	49

Demuestra Nombres

P.

años Ingenieros Tomo núm.

Puerto	Deseado	Demuestra este Plano, una descripción del Puerto deseado, nuevamente Levantado, Correído, y Enmendado, por el the de Fragatta, y commandante de las dos Embaxaciones, de la Expedición à las tierras del Fuego Don Manuel de Pando, Delineado en el año de 1769.	1769	Por Alexo Berlinguero	A... 168
Puerto	Deseado	Demuestra este Plano, el Puerto Deseado è Islas Inmediatas, y Brazas de agua que tiene, Delineado en el año de 1746.	1746	D. Diego de Vazela	5... 2A
Puerto	Guadalquini	Demuestra este Plano, la Ploxiórray Croyca entrada, de los navios y tropas del Rey nuestro señor en el Puerto de Guadalquini, llamado Federico por los Ingleses la tarde del día 16. de Julio del año de 1740, que salieron del Puerto de la Havana, en cinco de Junio por disposición, de su Gobernador, y Capitan General, el Señor Horcasita, cuya Expedición, fue à cargo de Don			

Demuestra

Nombres

P.

años

Ingeniero

Tom.

num.

Manuel de Montiano Gobernador del

Presidio de San Agustín de la Florida

siendo Comandante de Maximo el

Themente D<sup>n</sup> Antonio Castañeda, ex-

plica muy por mayor, los vassos, y nom-

bres de que se componia esta Esquadra

Delincado en el año de

Por

3 55

Puerto... Guanabo

Demuestra este Plano, la entrada del

Puerto de Guanabo, sus cabos entrada

de San Raphael, Isletas, y Fondo con

una descripción de las observaciones, con

toda seguridad, sacado de los originales

que en el año de 1732. Remitió Don

Manuel Pintado en de

Por

5 35

Puerto... Guayra

Demuestra este Plano el Puerto de la

Guayra, que comprehende, desde la guardia

hasta el puesto de macucuton, todas las

Obras ejecutadas, desde el año de 1739.

hasta el de 1744 Fuerzas Artilleria, y

Calibre; Remitido á su mag.<sup>d</sup> por Don

Demuestra	Nombres	P. 91	años	Ingenieros	Tomada
		Gabriel de Zuboga; Gobernador y Cap <sup>ta</sup> General, de la Provincia de Venezuela;	1735	Por	1 63
Puerto...	Havana	Demuestra este Plano, la planta de la Obra ejecutada, en la Havana, desde la Punta, hasta el Castillo de la Fuerza para mayor defensa de la entrada del Puerto; Emitido por el Virrey el Sr. Vtoxasitas, en 6. de Julio del año de 1735	1735	Azacón	3 91
Puerto... Guaynica	P <sup>o</sup> Rico	Demuestra este Plano el Puerto de Guaynica, en la Costa Meridional de San Juan de Puerto Rico, reconocido y Demarcado, de orden del Gobernador y Capitan General de esta Isla, con las Brazas de Agua, y Proyecto, de un Fuerte para la Defensa de la Entrada, Delineado en dicho Puerto en el año de 1735	1735	Valdelomar	3 13
Puerto...	S. Julian	Demuestra este Plano el Puerto de S. Julian, con una D <sup>ta</sup> cion de sus Lagos, I <sup>as</sup> , Rocas, bancos, Puntas, Cerros, y Lugares; Delineado en Buenos Ayres,			



Demuestra	Nombres	P.	años	Ingeniero	Tom.	num.
			en 7 de Junio del año de	1746	P. Quirós	3. 50
Puerto	S. Julian		Demuestra este Plano el Puerto de S. Julian con una Relación de sus Lagunas, Islas, Rocas, bancos, puntas, Cerros, y lugares; Delineado con mas claridad q <sup>e</sup> el antecedente, en Buenos Ayres; en 7 de Junio	1746	P. Quirós	3. 51
Puerto	S. Julian		Demuestra este Plano el Puerto de S. Julian y Brazos, de Agua de marca alta esta Delineado en el año de	1746	D. Diego de Vaxela	5. 25
Puerto	Maxiel		Demuestra este Plano el Puerto de Maxiel situado en 23. grados, y 6. minutos de latitud y 290. grados y 30. minutos de longitud, en la Havana, en 15. de Enero	1766	D. Silbestre Abasca	8. 70
Puerto	Maxiel		Demuestra este Plano, la disposición en que se deve cerrar el Puerto de Maxiel, en la Havana, en 15. de Enero del año	1766	D. Silbestre Abasca	8. 71
Puerto	Matanzas		Demuestra este Plano, el Puerto, y Bahía de Matanzas, con su Población, Delineado, en la Havana, sacado del Croquis sobre Fortificaciones de dha Bahía	1737	D. Antonio Arzedondo	3. 122

Puerto...  
Ciudad y Bahía  
de S. Martha

Montevid.<sup>o</sup>

Demuestra este Plano, la Ciudad y Puerto, de Santa Martha, situado en la America Septentrional en 11. grados, y 27. minutos de longitud, y 303. grados y 15. minutos de Longitud manifestando la cituacion de su Puerto, Fortificaciones y Ciudad, sus contornos, y avenidas por la mar, y tierra para la inteligencia, de los defectos que se descubren en el Proyecto que hizo a S. Mag.<sup>o</sup> Don Gregorio Rosales, Gobernador de aquella Provincia; en 28. de Septiembre de 1761 acompañado de un manuscrito, sobre el assunto delineado en Cartagena en 14 de mayo del año de 1764.

D. Antonio Arevalo 1. 70.

Puerto...  
Bahia

Nipe

Demuestra este Plano, Geographico el Puerto y Bahía de Nipe, situada en la Costa Septentrional, de la Isla de Cuba, y Lugar que deve ocupar el proyecto, para la nueva poblacion, los

Demuestra	Nombres.	P.	años.	Ingeniero	Tom.	num.
		puntos adyacentes, y parajes que se han de Fortificar para la defension de ellos. Remitido por el Gobernador de la Havana, en 13. de octubre del año de.....	1751	D. Joseph tantete.....	5.	106.
Puerto	Nipe.....	Demuestra este Plano, el Puerto y Bahia de Nipe Remitido por el Gobernador de Cuba, en 31. de Julio del año de.....	1751	Por D. Xoncio Limonta.....	5.	107.
Puerto	Nipe.....	Demuestra este Plano, la situacion del Puerto ó Bahia de Nipe en la Jurisdiccion de la Ciudad de Cuba, Comprende los puntos de Cavonico, rancho de Vangy y los Rios de Puerto Rico, y tacaos de Malaxij, de sexon, de Nipe, Estero Cajimayjo del Tucayo, de livieras, la Punta de muelas, y las sierras del Cristal, con alguna parte del Recinto de tierra; Delineado en.....		D. Xidro Limonta.....	7.	23.
Puerto	Omoa.....	Demuestra este Plano el Puerto de S. Fernando de Omoa, en Honduras, Delineado en 31. de Octubre del año de.....	1768.	D. Luis Navarro.....	A.	161.
Puerto	Omoa.....	Demuestra este Plano el Puerto de S. <sup>a</sup>				

Demuestra Nombres

P.

años Ingenieros Tom. num.

Fernando de Omoa, situado en la Costa de Honduras, su Fortificación en la Entrada, y el Fuente Real que se hizo, de Cortacas, y trozos de Arboles, para desguazar de todo durante la obra, punta de Tierra llamada de Omoa, Camino que va al Puerto Caballos distante tres leguas y media, texeno desmontado, Rio de Omoa para defensa del Puerto.

nota  
este c. del año 1752 esta equibocado. esta hecho por el Sr. Jt. Vasquez preso.

Puerto... Omoa... Demuestra este Plano el Puerto de S.

Fernando de Omoa, y de la Fortificación provisional que se está haciendo para la defensa del Puerto, interin se hace el Castillo, y demas Fortificaciones, que S. Mag.<sup>d</sup> tiene determinado, Remitido por el Gobernador, o Presidente de Goathemala, D. Alonso de los Arcos, en Carta de 14 de Febrero del año de 1766.

Por 7 13

Por 8 68

Puerto... Panzacola... Demuestra este Plano, la entrada, y

Puerto de Panzacola, sacado del Expediente

Demuestra Nombres

P.º

años Ingenier. Tom.º num.º

Puerto Panzacola pendiente sobre Fortificaciones de esta Bahía, actuado en el año de 1739 Por. 1 71

Puerto de  
S.ª M.ª de  
Galvez

**Panzacola** Demuestra este Plano, la Bahía, y Puerto de Santa Maria de Galvez, y del Presidio llamado Panzacola situado en la Isla de Santa Rosa, y por inundarse toda, con las Crecientes de la mar Estaba expuesta su Guarnición, á perderse por ser su terreno de arena fluida por cuya razon se proyectó de orden del Excmo Señor Marq.º de las Amarillas Vizcay, y Capitan General de la nueva España la Construcción del Castillo de Santa Barbara en tierra firme, y Capaz de quinientos Soldados, deviendo estar entre el Lugar de San Miguel, y su arroyo de agua dulce para beber q.º se introduce al Fozo, y en caso de verse amenazados, de Enemigos, se puede llenar así mismo, que a su pie

Demuestra Nombres

P.

años Ingenieros Tom. num.

habia todos los materiales, de Cal y ladrillo, y Madera sin costo lo que hacia ser poco costosa la obra por emplear los desterrados, en sus maniobras, que se reconocia por el Caxculo que acompañaba con una descripción puntual de la Situación, distancias, y cosas mas notables de la citada Bahía de Santa M<sup>a</sup> de Galvez Delineado en Mexico y remitido por el Gobernador Mag<sup>s</sup> de las Amaxillas, en 23. de Abril del año de 1757.

D. Agustin 3. 97.  
de la Camara  
alta

Puerto de Panzacola  
N<sup>o</sup> M<sup>o</sup> de Gal  
vez

Demuestra este Plano, la principal parte del Puerto de Santa Maria de Galvez de Panzacola; corrida desde su Entrada, hasta el ultimo buen Fondeadero, para los navios de línea, pues la otra inferior parte, que deja de comprenderse en el solo sirve, para navegar las Embarcaciones de 12. a 14. palmos de agua &c. Delin.<sup>o</sup> en 22. de octubre..... 1768.

D. Clivio de A. 136.  
la puente

Demuestra Nombres

P.

años Ingeniero Tom. num.

Puerto... Panzacola Demuestra este Plano el Puerto de Panzacola y sus inmediaciones, Castillo que sirve de Entrada, y Presidio con las mas cosas y Parajes conocidos de dho Puerto, sacado de Orden de D.<sup>no</sup> Joseph Porlier, estando en Triacatta de Tctis. 1761 Por... 7 36

Puerto... Panzacola Demuestra este Plano la entrada del Puerto de Panzacola, sacado del Expediente sobre Fortificaciones de esta Bahia, en el año de 1739 Por... 8 23

Puerto... Panzacola Demuestra este Plano la planta de la Fábrica q.<sup>e</sup> se propuso, la entrada del Puerto, y boca de S.<sup>a</sup> Maxia de Salva sacado del Citado Expediente, en el año 1739 Por... 8 24

Puerto... Platta Demuestra este Plano, unos Perfiles cortados sobre varias lineas. El Puerto de la Platta Yoleria mayor Convento de San Francisco, Fortaleza del Puerto, Monte de la Platta, sierra de San Christobal, Rios de San Marcos, y

Demuestra	Nombres	P.	años.	Ingenier.	Tom. num.
		Maymon, Bafos de Ensenada, y del L'Este primeros, y segundo Surocciduo de navios y Balandras con una Relacion de haver estado antiguame <sup>te</sup> poblada de Españoles, Delinead. en de		Por	5 36
Puerto	Subee	Demuestra este Plano el Puerto de Subee en la Isla de Tubron, levan tado para uso de los navios del Rey por orden del Commandante del Buen Consejo, Don Juan de Carreras, en de 1766.	1766	Por	5 128
Puerto	Tempeque	Demuestra este Plano el Puerto de Tempequen, è Islas de su inmediacion Remitido por el Virrey del Peru, en 20, de Diciembre del año de	1750	Por	8 21
Puerto	Valdivia	Demuestra este Plano General del Puerto de Valdivia y su Rio; levantado Geometricam <sup>te</sup> , en 25 de Agosto de	1761	D. Juan Gar lan	88
Puerto	Valdivia	Demuestra este Plano particular del Puerto de Valdivia, en que se demuestra la Entrada, Costas, tierras Fuentes,			



Demuestra	Nombres	P.	años	Ingenier	Tom. num.
		Playas, Fondos, Aguadas, Escollas, o peñas cubiertas, y Descubiertas, el todo levantado Geometricam. en 31 de D <sup>bre</sup> de 1765	1765	D. Juan Pastora	1 89
Puerto	Valdivia	Demuestra este Plano, el Puerto de Valdivia, que comprehende los Rios de Calla y Cruces, navegables hasta el morro de Bonifacio, las Islas del Rio de manera, Islote grande de San Fran <sup>co</sup> , de la mota de Lobos, de Valenzuela, Castillos de manceixa, moxitos, niebla en cozo, Camayo de valdes con otros varios; en se	//	Por	3 76
Puerto y Rio	Valdivia	Demuestra este Plano, el Puerto, y Rio de Valdivia, situado en la max del Sur en 39. grad. y 44. minut de Latitud meridional y en 302. grad. y 20 minut de longitud del meridiano de Tenexife Levantado por los Oficiales de la Fragata de S. Mag <sup>o</sup> nombrada la Liebre Comido por el Marques de la Victoria, en 6. de Julio del año de	1764	Por	3 77

Demuestra	Nombres	P.	años	Ingeniero	Tom.	num.
Puerto	Vera Cruz	Demuestra este Plano el Puerto de Vera Cruz sus contornos y situaciones de las bocas de los Rios Medellin, y Bezoaza, texenas que reconocian de dia y de noche, las tropas de S. Mag. <sup>o</sup> para impedir el desembarco de Ingleses, Relacion y modo en que se devia Colocar las tropas existentes en la Plaza, para se en que se hizo (fuera de la Muralla, a la derecha e Izquierda) Formacion de Battalla, puestos Fortificados, y Batterias que se devian construir para la maior Defensa; Delin. <sup>o</sup> en Vera Cruz en 4 de mayo del año de 1763.		D. Augustin de la Camera	1	50
Puerto	Vera Cruz	Demuestra este Plano varios proyectos convenientes, al Puerto y Plaza de Vera Cruz y Castillo de San Juan de Ulua; Delineado y Remitido en 2 de Abril del año de 1738.		D. Felix Prospero	3	98
Puerto	Vera Cruz	Demuestra este Plano, el Puerto, y				

Demuestra	Nombres	P.	años	Ingenier	Tomo	núm.
		<p>porción de la Plaza, Castillo, y Suroeste de la Vera-Cruz, con el sondeo, Descripción, del Canal, de sus Lajas víxiles, y bajos que se Comprehenden, en el Espacio que Demuestra; Levantado de orden del Exmo Señor Marq. de las Amarillas, en 31. de Octubre del año de</p>	1759	D. Lorenzo Solís	5	61
Puerto	Vera-Cruz	<p>Demuestra este Plano, la Elevación, y Perspectiva de la obra que cubre el Puerto de Vera-Cruz Remitido, y Delineado por D. Félix Prósperi en 9. de Abril de</p>	1738	Prósperi	8	53
Puerto de Taxaquá	Cuba	<p>Demuestra este Plano el Puerto de Taxaquá distante cinco leguas al Leste, de la Ciudad de Santiago de Cuba situado en texeno que se Eleva seis varas del Plano de la Mar nuevo Fuente de Cal, y canto, Quaxteles de alojamientos para Oficiales y tropa, Almacén Figura, y cituacion del Fuente que havia de Tajura y tiorra, Camino, texeno anegadero, boca del Río, y Playa.</p>				

Demuestra Nombres.

P.

años. Ingenier Tom. num.

Remitido por D. Lorenzo Madariaga

en 11. de Julio del año de 1759. Por 5. 12.

Puerto de  
Aguadores  
Cuba.

Demuestra este Plano, el Puerto, y Puesto de Aguadores, situado a dos leguas de la Ciudad de Santiago de Cuba, con todos los Puertos, y demas obras necesarias

para su defensa; Delineado, en de D. Antonio 5. 14.  
Arredondo

Puerto de  
Taxagua  
Cuba.

Demuestra este Plano el Puerto de Taxagua, desde la punta de tierra intran-  
sitable, hasta la llera de muscaxas, con-  
siderada innaccesible, y comprehende  
la trinchera superior, sobre el Roque,  
y una parte de tierra. Delineado en de Por 7. 15.

Puerto  
Taxagua

Demuestra este Plano la situacion  
o Puerto de Taxagua situado cinco le-  
guas al Norte, del Puerto de Cuba, y otras  
tantas de la Ciudad, la entrada del Ca-  
nal, y su Fondo, punta del Norte innac-  
cesible, Playa, y Sujidero, de piragua,  
monte de la vijia, y Caminos de Cracidura

Demuestra Nombres

P.

años Ingenier Tomi num

para la Ciudad; Delineado en de ..... Arzedondo 7 12

Puerto... Jaraque Grande

Demuestra este Plano el Puerto de Jaraque Grande sus Reductos Batteringas de los Cañones, parapeto, lucerna de Mucaraq intancitable, Cuerpo de Guardia abandonado, desembarco que parece imposible, Caminos, nuevo, y abandonado, espacio innaccesible, por las piedras, liza entre la montaña y el Mar, ceceo que corre por el V. Oeste hasta Jaraque,

Chica; Delineado, en el año de ..... D. Xridas limonta 7 18

Punta de Macuto mulato

Demuestra estos Planos unos Perfiles Cortados de la Fuente de la Punta de la Guayra, y Macuto, y de la Punta de Mulatos; Delineado en el año de ..... Por 7 58 59

Punta Cabrera

Demuestra este Plano la punta de Cabrera hasta Puerto escondido, y Camino que llevaxon los Ingleses engañados por sus prácticos, por la imposibilidad del

Demuestra	Nombre	P.	años	Ingenier.	Tom. num.
		texeno, y pantanoso, esta levantado en	11	Por	3. 86.
Puerto de S. <sup>o</sup> Cathalina ò Codmont.	Maluina	Demuestra, este Plano el Puerto de S. Cathalina, que los Ingleses llaman de Codmont situado en la Costa del Norte de la gran Maluina, y en la Latitud. de 51. ora 24. min. Sur, y en la Longitud de 317. grad. 17. min. del meridiano de Tenerife, y segun la occidental de Londres, en 52. grad. Levantado por el Cap. <sup>n</sup> de Fragatta D. <sup>n</sup> Fernando de Rubalcava, en 18. de Febrero. 1770.	1770.	D. <sup>n</sup> Rubalcava	4. 172.
Puerto	Montzey	Demuestra, este Plano el Fondadero, ò Suzoidero, de la Bahía y Puerto de Montzey situado en 36. g. <sup>o</sup> 40. min. de Latitud Norte, y por 242. ora. 36. min. Longitud contados desde el meridiano de Tenerife,		Por	8. 73.
Pueblos proyectados	en Buenos Ayres	Demuestran estos Planos varios Projectos de Pueblos pertenecientes a la Provincia de Buenos Ayres como son S. Angel fundado el año de 1707.			

Demostr <sup>o</sup> Nombres	años	P.	años	Ingenie <sup>r</sup>	Tom. <sup>o</sup>	núm.
		<p>y otros. por las continuadas irroivaciones de los Portugueses hacia el Pueblo de la Concepcion delineado por Juan fran</p> <p>Sobrecas.....</p>		Sobrecas	6.	8.
Provincia de Buen <sup>o</sup> Ayres.		<p>Demuestra un Plano perteneciente a la Provincia de Buenos Ayres. por el Iho Sobrecas en</p> <p>.....</p>		Sobrecas	6	8.
Pampas. Buenos Ayres.		<p>Demuestra este Plano las Pampas de Buenos Ayres sin Autor en</p> <p>.....</p>			2	156
Puerto y ciudad Montev <sup>o</sup> .		<p>Demuestra este Plano la Ciudad y Puerto de Montevideo en</p> <p>.....</p>				
Puerto Cavite Mindanao		<p>Demuestran estos Planos de Mindanao y Puerto cavite por D.<sup>o</sup> Nicolas Norton Nicoly sin fha. en</p> <p>.....</p>		Nicolas Norton Nicoly	2	146
Provincia del N. <sup>o</sup> Rey <sup>o</sup> de Granada. minas.		<p>Demuestran dos Planos unidos de la Provincia del N.<sup>o</sup> Reyno de Granada en q.<sup>o</sup> de Presente trabajan minas de Oro. Dispuesto por el Ithe Coron.<sup>o</sup> D.<sup>o</sup> Miguel de Santistevan Superinteni de la R.<sup>a</sup> Casa de Moneda del Expressado N.<sup>o</sup> Reyno. sin fha.</p> <p>.....</p>		Miguel Santistevan		

Demostr <sup>a</sup>	Nombres	P.	Años	Ingeniero	Tom	num <sup>o</sup>
Plaza	S. <sup>to</sup> Domin <sup>go</sup> ...	Demuestra este Plano la Plaza de S. <sup>to</sup> Domingo, y su Fuerte proyectado para su Custodia con sus perfiles en 3. Planos reparados. Remit. en 25 de Enero de 1772	1772	J. <sup>n</sup> Antonio Albanor barba	6	26.
Plaza de S. <sup>n</sup> Phelipe.	Montevideo	Demuestra este Plano un segundo Proyecto para asegurar por la parte de tierra la Plaza de S. <sup>n</sup> Phelipe de Montevideo arreglada a 3. Buens, frentes de fortificacion que contienen dos Baluartes, dos medios Baluartes, un Revellin, foso y Camino Cubierto, y de vera servir en el caso de no Poderse aprovechar el antiguo Recinto o que S. <sup>m</sup> resuelva q <sup>e</sup> aquella Plaza quede en lo posible mejor defendida, Remitido de Barcelona en 29 de Junio de 1771.	1771.	J. <sup>n</sup> Juan Texmeño.	2	131
Plaza de S. <sup>n</sup> Fran. <sup>co</sup>	Campeche	Demuestra este Plano un estado S. <sup>o</sup> manifestando la artill. <sup>a</sup> montada q <sup>e</sup> existe en estado en los 3 Bal. <sup>tes</sup> de la Plaza de S. <sup>n</sup> de Campeche H. Remitido en 10 de Octubre el año de 1766.	1766.	han. <sup>do</sup> de Parla.		



Demuestra	Nombres	Q.º	años	Ingenierº	Tomº	númº
Quartel	S.º Domingo	Demuestra este Plano el Quartel mandado Projectar en la Plaza de S.º Domingo de la Isla Española para la mayor comodidad de la tropa, de Infanteria y Cavalleria, con todas las abitaciones correspondientes, Delineado en el año de 1760	1760	D. Benito de l'Isle	1	62
Quartel	S.º Domingo	Demuestra este Plano un proyecto de Quartel para mill hombres de Infanteria que devia Construirse dentro del Recinto de la Fuerza de la Ciudad de S.º Domingo Capital de la Isla Española, Delineado en dicha Ciudad en 18. de Junio de 1757.	1757	D. Lorenzo de Cordova	5	6
Quartel	S.º Domingo	Demuestran estos tres Planes, la Distribucion, Elevacion y Perfiles de dicho Quartel proyectado en la Ciudad de S.º Domingo en 18. de Junio del año de 1757.	1757	Dho Cordova	5	78.º
Quarteles	Havana.	Demuestra este Plano una porcion de Recinto de la Plaza de la Havana por la parte del mar, y proyecto de unos Quarteles en el paraje en que se hallavan				

Demuestra	Nombres	Q. Q.	años.	Ingenier.	Tom. num.
		<p>los antiguos llamados de San telmo, en los que se pueden alojar 18. Comp de a 20 hombres cada una. está Delineado en Dicha Ciudad en 24 de Julio de año 1757. y Remitido por el Señor</p>			
		<p>Gobernador Caporal en 8 de Agosto de 1758.</p>		D. Torpe de Abasca	3. 25.
Quarteles	Havana.	<p>Demuestra este Plano el Perfil Elevacion, y vista del Frente del Quaxtel proyectado, en la Ciudad de la Havana está delineado en Dicha Ciudad en 24 de Julio del año de 1757. y Remitido por</p>			
		<p>el Sr. Gobena. Caporal en 8 de Agosto...</p>	1758.	Dho. Abasca	3. 115.
Quarteles	Vera-Cruz	<p>Demuestra este Plano la planta en que se fabrican, los Quaxteles para los Dragones de Vera-cruz; acompañado de seis perfiles cortados sobre el mismo Plano con una Relacion de su coste y Valor. Delineado en Dicha Ciudad en</p>			
		<p>15. de Abril del año de</p>	1758.	D. Felipe Properi	5. 28.
Quarteles	Vera-Cruz	<p>Demuestra este Plano una Planta</p>			

Demolha	Nombres.	Q.º	años	Ingenier	Tom	núm
		del Cuartel de Infantaria para seis Compañias del Regimiento de la Corona Fijo de la Plaza de Vera-Cruz; que se proyecto Construía en la caleta, anexaba dentro del Recinto de ella, con todos sus menesteres y Oficinas. Remitido por el Virrey Amaxillas en 5 de Abril de.....	1759.	Solis	8.	58
Quateles	Vera-Cruz	Demuestra este Plano una segunda planta del Cuartel de Infantaria dho.		Por	8.	60
Quartel	Vera-Cruz	Demuestra este Plano seis perfis. del Citado cuartel de Infantaria de Vera-Cruz; Remitido por prosperi en 15 de Abril del año de.....	1751	Prosperi	8.	61
Quartel	Vera-Cruz	Demuestra este Plano el Perfil, y Ele- vacion del Citado Cuartel, y Linea de Puntos que passa por los numeros 1.º 2.º		Por	8.	62
Quebrada	Taxapaca	Demuestra este Plano la Quebrada de Taxapaca en el thenientazgo ó Par- tido de este nombre; Jurisdiccion del Co- regimiento de la Ciudad de S. Marcos				

Demuestra Nombres

Q. 9

años. Ingeniero Tom. unum

de Aica con las tierras de las Indias  
tributarios; y el proyecto que se discu-  
re muy útil para dar corriente á las  
lagunas de Tarima &c. por orden del  
Excmo. señor Don Manuel de Amat.

Por Don Antonio D. Brien Delineado

en el año de

1765

D. Antonio 1 87  
D. Brien...



Demostia Nombres

Q. Q.

años. Ingenier. Tom. man.

Demoltra	Nombres	R. A.	años	Ingenier.	Tom.	num.
Rada, y Cadena.	Havana	Demuestra este Plano la Rada y Cadena para asegurar la entrada de los navios de S. Mag. <sup>te</sup> en el Puerto de la Havana. Delineado en el año de	Se	Por	1	72
Raudal	Maipure	Demuestra este Plano el curso del Raudal de Atures, Alias Nepomuteno visto por	en 15. de Enero de 1757. y exorta a que nadie haga otra igual prueba por el peligro en que estuvo su vida ocasionado de la Tuerza del Sol	1757	Por	7 50
Raudal	Maipure	Demuestra este plano otro igual al antecedente, con alguna diferencia		Por	7	51
Reducto.	Guayana	Demuestra este Plano el Reducto que se devia construir en el Puerto de Espana en la Isla de la Trinidad, Remitido por el Gobernador Arredondo, en de	1733	D. Pablo Fajardo	8	44
Revellines	Cartasena	Demuestra este Plano particular de hallado en grande el Revellin de S. Antonio notado <u>m.</u> en el Plano general, y				

Demuestra Nombres.

R.

años Ingeniero Tom. num.

lo mismo del de S. Joseph notado f De-  
lineado en Cartagena en 5. de Septie-  
mbre del año de

1754. D. Loren. 3. 105.  
zo Solis.....

Reyno.

Chile.....

Demuestran estos Planes (que son diez) numerados por su Orden el Reyno de Chile, dividido por Provincias, Ciudades, Villas, y Lugares, Obispados, Párroquias, Presidios, Misiones, Pueblos de Indios, Tolderías de Barbaros, Haciendas de Religiosos, y Particulares, Aposamiento en Despoblados, Caminos Sujideros, Arceifes bajos y Distancias de unos Pueblos, y sitios a otros, está Dedicado al Rey nuestro Señor por Don Manuel de Amat, Virrey, y Capitan General del Reyno de Lima,

Delineado de orden de S. Excia. en de //

Poncho- 3. 1. al 10.  
Chileno.....

Reyno.

Chile.....

Demuestra este Plano o Mapa Geographico el Reyno de Chile en General; Delineado en de //

Por 3. 11.



Demuestra	Nombres.	R.	años	Ingenier.	Tom.	núm.
Rio	Agalta	<p>Demuestra este Plano, el Mapa del Rio de Agalta, y Poblaciones de su inmediación, y son la que priva. Criva, Pitt, Mozquitos, laguna Azul, Samboya, Guarcia, Propitt, Palles, Jicagues, Olancha, Comayagua, y territorios en q. Están situados. Delineado en de</p>	1735	Por	5	58.
Rio	Chagoes	<p>Demuestra este Plano, el Curso del Rio Chagoes, desde San Fran. de Cruces hasta el Pueblo y Castillo de San Lorenzo de Chagre, y passages mas Fuentes de su Corriente, Delineado en de</p>	1735	Don Jorge Juan	5	30.
Rio	Chagoes	<p>Demuestra este Plano la situación y Perfiles del Lugar de Chagoes, sobre la parte del norte, à la entrada del Rio del mismo nombre, y proyecto de Fortificación en su terreno, para impedir la comunicacion por él a la Ciudad de Panamá. está Delineado en Portovelo, en 29. de Agosto el año de</p>	1761	D. Manuel Juananda	3	81.

Demuestra	Nombres	R.	años	Ingenier.	Tom num.
Rio.....	Chucunaque	Demuestra este Plano el Perfil de la Casca Frente, que se devia de construir sobre el Rio Chucunaque, en el Frente donde se le incorpora el Rio Labria para contencion de los Indios Mbeldes			
		Delineado en de.....	//	Por.....	7. 80.
Rio..... grande	Colonia	Demuestra este Plano, o mapa 7.º del Rio grande, y sus contornos, que Comprehende desde Castillos grandes con todos los Fuentes en el, en particular que tienen construydos los Portugueses, siendo este País usurpado por ellos a la Corona de España, por sea el citado Rio la linea Divisora de ambas Coronas, con una Relacion del gravissimo perjuicio que causan, con la posesion, de estos terrenos; Delineado en de.....			
			//	Por.....	1. 79.
Rio de la Plata...	Colonia	Demuestra este Plano, el Frente de la Colonia del Rio de la Platta, y			

Demuestra	Nombres	R.	años	Ingenier	Tom	mún
		<p>sus contornos a media legua de Cádiz  ferencia, ataques y Batterias que se  empezaron a abrir el día 16. de noviem  bre de 1735. cituacion donde estaban  acampadas las tropas Españolas y In  dias tapes, al mando del Brigadier  D. Miguel de Salcedo, Gobernador, y  Capitan General de la Provincia de  Buenos Ayres, y el dicho Rio, Bloque  que de su orden se puso a la Plaza, en  el día 20. de Abril de 1736. para lograr  su Rendicion por Ambre, Delineado en</p>				
Rio	Colonia de la Platta. Sha	<p>Demuestra este Plano, el de la Colonia  situada en el Rio de la Platta con su  perfil y Elevacion Vmitido, de Montevi  deo por el Ingeniero Cardoso, en 22 de  Marzo del año de</p>	1731	Cardoso	5	26
Rio	Colonia de la Platta. Sacram	<p>Demuestra este Plano la Colonia del  Sacramento, situada en la margen  Septentrional del Rio de la Platta, así</p>				

Demuestra Nombres

R.

años Ingeniero San Juan

mismo sus Baluartes, Fuertes, Quarteles, Parque muelle Batteringas, para el Puerto, y principales Edificios de q. se compone, delineado en el año de

Pr. 7 30

Rio..... S. Domingo  
osroma..... 8

Demuestra este Plano, la Boca, y Puerto del Rio Osroma, su sondes manifestado en Plalmos de la vara de Burgos, y el Proyecto para una Batteringa a barveta, en la torrecilla capaz de mantener 12 Cañones, y de Embaxarax, el que se guaxerzan à la buelta de ella, Bombardas que intenten echax bombas, à la Ciudad, y de que se introduzcan, Navios, ni otras Embaxaciones, dentro del Rio, esta delineado en S.<sup>to</sup> Domingo,

en 13. de Diciembre del año de 1757 Cordova 3. 68

Rio de Florida  
S. Simon

Demuestra este Plano, la entrada de Guadalquivir Rio de San Simon, situado en 31. grados, y 17. minutos, de latitud septentrional con su Explicacion

Demuestra	Nombres	R.	años	Ingeniero	Tomo	num.
		dado a la Secretaría, por Don Manuel Joseph de Ayala Archivero de ella.....		Por.....	5	111
Rio.....	Gallegos.....	Demuestra este Plano, la entrada del Puerto de Santa Cruz en el Rio Gallegos.....		Por.....	7	37
Rio.....	Patun.....	Demuestra este Plano, las Fortificaciones nuevamente constuuydas en la boca del Rio Patun, vertiente en el de Chaoxe, y la Demarcacion del Fuente anterior demolido; Levantado de orden de D. Dionisio de Alzedo, Governador y Capitan General, del Reyno de tierra Firme; Delineado en el año de.....	1755	D. Luis de gretia	5	22
Rio.....	Patun.....	Demuestra este Plano el terreno del Rio Patun sobre el de Chaoxe, y proyecto de su Fortificacion, Delineado, en Portovelo, en 22 de Agosto del año de.....	1761	D. Manuel Hernandez	7	63
Rio.....	Guantana mo.....	Demuestra este Plano un Bosquejo, o croquis del modo, de encajonado para cerrar la Rotura (de cinco a seis varas) causadas por el Rio Guantanaamo, contra				

Demostrá	Nombres.	R.	años.	Ingenier	Tom num.
		sus márgenes y remediax la inmundacion de la Salina Grande, Remitido p.			
		D. Lorenzo Madariaga, Gobernador de la Isla de Cuba, en 16 de Febrero de 1761.	1761.	D. Battha San Ricard.	7. 21.
Rio	Janeiro	Demuestra este Plano la situacion del Rio Janeiro, y las Fortalezas construydas en él, con el numero de Cañones de las Islas de las cabras, convento de San Antonio, y Casas del Gobernador, con otras cosas; Delineado en de		Por	7. 52.
Rio, y Puerto	Janeiro	Demuestra este Plano la entrada del Puerto, ó Rio Janeiro, donde se ve la situacion de todas sus Fortalezas relativas á las memorias hechas en el año de 1762. Remitido por el Gobernador de Buenos Ayres, en 26 de Febrero 1762.		Por	7. 102.
Rio. mis. sissippi	Luisiana	Demuestra este Plano un mapa de la Luisiana, y particularmente el Rio Misissipi, y países de sus contornos este Plano esta arreglado, y sacado de			

Demuestra	Nombres	R. A.	años	Ingenier	Tom.	num.
		otras diferentes, que levantaron distintos Ingenieros; por		1760	Mandeville	1 46
Rio	Marañon	Demuestra este Plano el Rio Marañon, Pueblos de su Inmediacion Rios que salen y entran en el; Delineada en		Por		1 58
Rio	Marañon	Demuestra este Plano, el Rio marañon, y demas que entran, y salen en el Lugar en de su Inmediacion; Remitido por el Marques de Villagarcia, Virrey de Lima en 16 de Agosto del año de		1744	Por	7 83
Rio	Orinoco	Demuestra este Plano el sitio de la anastaxa del Rio orinoco, en la Provincia de la Guayana, y la Fortaleza nombrada San Gabriel, mirada por diferentes partes; esta Dedicada esta Fortaleza, al Senen <sup>mo</sup> S. <sup>or</sup> Infante D. Gabriel Antonio, construyda de orden de S. Mag. <sup>d</sup> por disposicion y mando del Coronel, D. Joachin Moreno, Gobernador de la Provincia, y Rio de la Guayana, en		Por		1 55

Demuestra Nombres

R.

años Ingenier Tom min

Rio..... Orinoco. *Demuestra este Plano, el Curso del*  
*Duplicado.* *Rio Orinoco, y demas que en el Continente*  
*y las aguas que da el de las amazonas*  
*Provincias que comprehende, formado*  
*por el Capitan de Navio D. Joseph*  
*Blanco, hecho de su orden, y con las*  
*observaciones, y planos particulares,*  
*por dos Venientes de Fragata, en l.<sup>o</sup>*  
*de Cineso del año de 1..... 1762.* D. Vizente 3. 39.

Rio..... Orinoco. *Demuestra este Plano el Rio Orinoco*  
*en particulas, por la parte del Fuerte*  
*de San Fran<sup>co</sup> de Assis, en la Guayana*  
*Distante 42 leguas de sus bocas del*  
*Mar de 20. por grado; Delineado en* Per..... 3. 40.

Rio..... Orinoco *Demuestra este Plano, el Curso del*  
*Famoso Rio Orinoco, nuevam<sup>te</sup> obse*  
*vado en Vafante à fin, de Expressar*  
*sus Raudales, Islas, bajos, Rios, y caños,*  
*que recibe, formada por el P.<sup>o</sup> Joseph*  
*Pumilla, antiguo Misionero, de la*



Demuestra	Nombres	R.	años	Ingenier.	Tom.	num.
		Compañia de Jesus, Dedito por el Gobernador de la Trinidad, D. Joseph Arzedondo, en 26. de Julio de	1733	P. Gumilla	3	117
Rio	Orinoco	Demuestra este Plano, la parte del Rio Orinoco, desde la encañada, has- ta el Rio, <sup>tapacure</sup> sujeta a las Observaciones as- tronomicas de Cab <sup>ta</sup> y Munitaxo, su lati- tud 7. grad. y 40 min.; Longitud 71 grad. 4 min.; tomado por un meridiano de Paris, esta Delineado en el año de	//	Por	3	118
Rio	Orinoco	Demuestra este Plano una parte del Rio Orinoco, y demas que entran y Salen en el, con los Pueblos de su inme- diacion, Delineado en el año de	//	Por	5	18
Rio	Orinoco	Demuestra este Plano, la angostura del Rio orinoco, a 33 Leguas al oeste, de la Guayana, punta de San Phelipe con su Fuexa; Delineado en de	//	Por	7	29
Rio	Orinoco	Demuestra este Plano, una parte del Rio Orinoco, comprendido desde				

Demuestre Nombres

R.

años. Ingeni<sup>o</sup>. Tom<sup>o</sup> num<sup>o</sup>

el caño de Guaxapo, hasta la Isla de  
Tafardo, Remitido por Don Agustín  
Azedondo, Gobernador de la Trinidad  
en 24. de Julio del año de.....

1733. D. Pablo 8. 48.  
Tafardo.

Rio Parana  
y Demarcación

Demuestra este Plano un Mapa Geo-  
graphico, executado de orden de Su  
Mag<sup>o</sup>. Catholica y Fidelissima, q<sup>e</sup> com-  
prehende, la Demarcacion divisora,  
desde el Salto grande del Rio grande de  
Parana, hasta la Boca del Rio Tauri,  
en la America Meridional, execu-  
ta por las terceras partidas, q<sup>e</sup> subie-  
ron por el Rio Paraguay, en el año de  
1761. a la q<sup>e</sup> asistieron, por Su Mag<sup>o</sup>.  
Catholica, Manuel Antonio de Flores,  
por Comisario, Athanasio Baxanda,  
Astronomo, Alonso Pacheco, Geographo,  
y por la Fideliss<sup>ma</sup> Jph. Anto. Custodio,  
de Sa-è-taria Comis<sup>ario</sup> Miguelrierra as-  
tronomo, y Juan Benito de Piton, Geographo

Por otro 1. 81.

Demost<sup>ra</sup> Nombres

R. A

años. Ingeniero Tom. num.

Río de la Plata. Demuestra este Plano una de las Provincias del Río de la Platta de la Parte del norte, la mas fertile de todas, confinada con la de Caracas, desiendo al Brasil al Este, como se introducian los Portugueses en medio de estas dos Provincias, y se establecieron en las minas del Cuijabaí, asimismo demuestra la capital de Buenos Ayres, Rio de la Plata, Paraguay, el Cuijabaí, San Pablo del Brasil, Isla de Santa Cathalina misiones de los Padres de la Compañia, Plaza de montevidéo, y colonia del Sacramento, en el año de ... Por ... 39.

Río Plata. Demuestra este Plano Geographico el terreno, en que están Comprehendidas, todas las Labores Geographicas, que practicaron por orden del Rey las partidas Españolas, destinadas a la America Meridional, por el Río de la Plata, el año de 1731. Está anexado, por Juan Co

Demuestra Nombres

R. H.

años. Ingenier. Tom. num.

de Arqueas, Athanasio Baranda,

Juan Maxon, por S. Mag.<sup>o</sup> Catholica

Manuel Ant.<sup>o</sup> Flores, Donacio mendi-

zabal, Fran.<sup>co</sup> Millau, y Alonso Pacheco

Soliz, por S. Mag.<sup>o</sup> Fidellis<sup>ma</sup> en el año de // Por 1 68

Rio Platta Demuestra este Plano el Rio de la

Platta, desde el Cabo de San Antonio,

hasta Uruguay, y desde vivoras, hasta

el de Santa Maria, assi mismo demu-

estra sus Rios, Zetas, Poblaciones, dezo-

ta, para la vanda del Sur, y su sondeo,

dispuesto, y levantado por el Chieniente

de Fragatta, y Cap.<sup>n</sup> del P.<sup>to</sup> de Buenas,

Ayres, arreglado a las mejores obser-

vaciones, en el año de // Don Anto.<sup>o</sup> 3. 78

Guerrero

Rio Suriname Demuestra este Plano, la citucion

del Rio suriname, hasta el Guadua,

sus Rios, bocas, Ensenadas, bajos, Arc-

cifes, Sondas, Zetas del tabasco, Trini-

dad, Margarita, Tortuga, y grandes

Demuestra Nombres

R.

años Ingenier. Tom.º num.

salinas que tiene, y para se que los In-  
gleses cargan para estienax las Embar-  
caciones nuevas, y curax el peacado,  
Ganado que cria, y Palo Santo; Delin.º

// Per 3 41

Rio Tuira Demuestra este Plano particular el Rio

Tuirax principal de la Provincia de S.º Hom-  
mingo, del daxon, q.º desagua al mar del  
Sur; q.º comprende desde su boca, hasta el  
Pueblo de Molineca, y la de el Chucunaqui  
desde Huquesa, hasta donde se le Incorpora  
al dho. de Tuirax, manifestando en los texenos  
los proyectos donde es necesario fortificar p.  
la seguridad de ella, y contencion de los  
insultos, q.º intentaxon ejecutar los Indios  
rebeldes, basando como lo hacen con sus Ca-  
noas desde las Cabexas del mencionado Rio  
Chucunaqui, y de otros q.º desaguan a el;  
Levantado de Orden de D. Antonio Guill Gon-  
zaga, Governador, y Commandan.º Gene.  
del Reyno de Nueva Firme; en el año de 1761

D. Joseph 3 119  
An.º Birrell

Demoftra	Nombres	R.	años	Ingeniero	Tom num.
Rio	Valdivia	Demuestra el Plano el Puerto, y Rio, de Valdivia, Levantado Geometricam <sup>te</sup> en 25. de Agosto del año de.....	176A	D. Juan Parlan	1. 88.
Rio	Valdivia	Demuestra este Plano el Puerto, y Rio de Valdivia, situado en la max. del Sur en 32. grados, y 44. minutos de Latitud meridional, y en 302 grad. <sup>o</sup> y 20 minutos de Longitud del Meridiano de Tenerife. Levantado por los Oficiales de la Fragata de S. Mag. <sup>o</sup> nombrada la Liebre, Remitido por el Marques de la Victoria, en 6. de Julio de.....	176A	Por	3. 77.
Rio	Platta	Demuestra este Plano, un Mapa Maritim. <sup>o</sup> del Rio de la Plata, con sus Puertos, y Censu desde el Rio grande de S. Pedro, hasta el cabo de S. Antonio, sujeto à muchas observaciones Astronomicas de Long. <sup>o</sup> y Lat. <sup>o</sup> y variacion de Abusa; Chas por los Off. <sup>es</sup> de la R. <sup>a</sup> Armada, q. se empleax. en estas y otras comissio. de Oam del Rey, en aquellos Dominios, desde el año de.....			

Demuestra	Nombres	R.	años	Ingenier	Tom.	num.
		1751. hasta el de 61. Formado por el Jefe de Compañía D. Manuel Flores, uno de ellos; Delin.	1770	D. Juan de la Cruz....	4	170
Rio.....	Misicipi.	Demuestra, este Plano el Rio misisipi, y otros de la Luisiana, Levantado por varios Ingenieros, y delineado	1771	D. Juan de la Cruz	1	20
Rio.....	Grand <sup>e</sup> S Pedro.	Demuestra una Carta Geografica del Rio Grande de S. Pedro, y la Costa Septentrional del Rio de la Plata y de la Mar hasta la Isla de S. Catalina donde se ve el Camino que el Ex. de S. Mag. conducido por el Ex. D. Pedro Leballo. Che G. de los R. Ex. y Governad. de esta Provincia, hizo desde la Colonia del Sacramento hasta Matdonado, y de halli hasta la anchura del Chuy donde los Portugueses cuyo n. era muy superior al nuestro la noche del dia 18. de Abril de este presente año de 1763. se rindieron a discrecion a las Armas de S. Mag. estando con toda la Artilleria, y mayor				

municiones y pertrechos de guerra que se  
 tenían, la Fortaleza llamada S.<sup>ta</sup> Theresa  
 que habían construído en el parasemejante  
 Estrecho sobre una eminencia que  
 domina a todas partes con una tun-  
 chera, y foso cuyos extremos ter-  
 minaban por un lado, en la mar, y  
 por otro en un grande lago, asimismo  
 se demuestraba la situación del C.<sup>do</sup> del  
 Muz. que 2 dias despues se rindió a dis-  
 crecion como tambien todo el pais de  
 las demas Cong.<sup>tas</sup> hechas hasta la Ciudad  
 del Rio Grande de S.<sup>ta</sup> Pedro donde el dia  
 24 de Abril de 1763 se tomaron 30 Caño.  
 8 mort. y una crecida cantidad de mu-  
 niciones y pertrechos de guerra; Ya se ve  
 el origen de Rio Uruguay hacia su desaguado  
 en el de la Plata. parte de Parana, Rio  
 Negro &c. hecha por el Ingeniero  
 D.<sup>no</sup> Juan Bartolome Houel en  
 24 de Agosto de .....

1763. J.<sup>no</sup> Luis L. 178.  
 de Suavia  
 He



Demuestra	Nombres	S.	años	Ingenier	Tom	num
Seno	California	Demuestra este Plano el Seno de la California, y Provincia de Cinaloa, y Sonora, Presidios Intexiores, Pueblos, Misiones, y Rios, en de	1721	D. Joseph tienda de Cuervo	1	53
Seno	Daríel	Demuestra este Plano el seno de Daríel desde la punta de S. Blas, hasta el axiife, que forman los Creceses, su Colonia con nombre de Calidonia, en de	1721	Por	7	79
Seno	Mexico	Demuestra este Plano ó Mapa el Seno de Mexico, y comprehende su latitud, desde puerto Real, hasta el de la Magdalena, con todas sus bocas, Bahias, Rios y Poblaciones de su Intermedio, sacado del Expediente actuado sobre el Fuente que deve Constuirse para arreguax la Bahía de Santa Maria de Galvez, Alias Panzacola que tuvo principio en el año de 1721 hasta el de 1732. Delineado en el año de	1732	Por	3	102
Seno	Mexico	Demuestra este Plano, una parte del				

*Seno Mexicano, comprehendido entre el Rio Grande del norte, y la Bahia de S. Bernardo, Reconocida por el Coronel graduado de Dragones; D. Diego hostiz Parrilla, por comision que obtuvo del Excmo, Señor Virrey Marques de Cruillas, en el año de*

1766 Por A 157

Sitio.....Tortona  
Campo S. Julian

*Demuestra este Plano la perspectiva del Campo de San Julian, Formada el año de 1745. en abrigo del sitio de la Plaza, y Castillo de Tortona, Campuesto de las tropas Españolas, y de las Auxiliares Francesas, Napolitanas, y Pinovesas, hecho en Caracas en el año de*

1765. D. Silvestre T. 100  
Parcia.....

Siembra nueva de tabaco para

*Demuestra este Mapa las Jurisdicciones donde al Presente se siembran tabacos para el Abasto de los Reales estancos de esta nueva España en el año de 1769*

1769. Por A 173.

Demuestra	Nombres.	S.	años	Ingenier.	Tom.	núm.
Siembras de tabacos	Xalaya.	Demuestra un Mapa que comprende el terreno donde oy son permitidas las siembras del Tabaco en la Jurisdiccion de Xalaya en el año de 1769. Por	1769.	Por	A.	174.
Salitres.	Fabrica de tunja.	Demuestra este Plano, una seccion Orizental de los Cimientos de la Real Fabrica de Salitres, construyda en la Ciudad de tunja. Por D <sup>o</sup> Pedro Mesa.				
	con media Caña.	A la Cerda en				
Seno. X	de Hondurá en Soathem	Demuestra este Plano el Ceno de Honduray con parte de la N. <sup>a</sup> España Començando desde el Rio Atupilco hasta Puerto Veto, pero el fin principal se dirige á manifestar los bajos arroyos &c. por el Presidente Gob. <sup>o</sup> y Cap. <sup>o</sup> Gen. <sup>l</sup> de Nra Reyno. Demrita				
		Cedula de	1776	D <sup>o</sup> Joaquin 2. & Carrillo		
Septe. <sup>1</sup>	America.	Demuestra este				



Demostr <sup>s</sup>	Nombres.	T. <sup>e</sup>	años	Ingeniero <sup>s</sup>	Tom <sup>s</sup>	num <sup>s</sup>
Territorio	Havana	<p><i>Demuestra este Plano, el Territorio Comprehendido en los mares de noche à sus meridianos del Puerto de la Havana, y Caletón, de Taxauco, montes Poblados de Cedros, y toda especie de Arboles, de Construcción, repartidos en haciendas de Particulares, sus distancias, con respecto à los Rios demarcados; dirigido à dar una Exacta Relación, de sus situaciones, propiedades, y proyecto formado para servirse con Facilidad, y Utilidad de unos, y otros, Brevedad y poco costo, en el transporte de las maderas al Real Artillero de la Ciudad;</i></p>	1789	D. Antonio Azevedo	1	2
Thesoreria	Vera-cruz	<p><i>Demuestra este Plano, el perfil que passa por la Cámara contigua à la Sala de Citado, de la Casa Thesoreria actual, cuyas dimensiones verticales se arregló el nuevo Edificio proyectado p.<sup>a</sup> Thesoreria</i></p>				

Demuestra Nombres

T.

años Ingeniero Tom. num.

y abitacion del Ofi.<sup>l</sup> R.<sup>l</sup> Remitido por D.

Lorenzo de Solis en 28. de Enero de 1761 Por 8 55

Thesoreria Vexa-cun Demuestra este Plano, el sitio, q. ocupan

las casas viejas, pertenecientes a S. M. que

servian de Quart.<sup>l</sup> de Infanteria al Batta

llon de la Bruna sito de esta Plaza, en el

que se proyectó hacer un Edificio que sirva

de Real Thesoreria, arreglándole a la ord.

Circunstanciada con Fecha de 4 de Junio

de 1761 del Virrey y D. Fran.<sup>co</sup> Casigal, y

aprobacion de D. Lorenzo de Solis Logenie

ro Director, en el año de // Por 8 56

Thesoreria Vexa-cun Demuestra este Plano una segunda

Planta anterior // Por 8 57

Thesoreria Vexa-cun Demuestra este Plano, una segunda

Planta, del sitio que ocupaban las

casas viejas pertenecientes a S. Mag.<sup>o</sup> // Por 8 59

Tornos Almaden Demuestra este Plano el modo de

ademas que tienen los Españoles, y

Alemanes, las Figuras de los dos Dif.

Demostr <sup>s</sup>	Nombres	T. T.	años	Ingenieros	Tom. <sup>s</sup>	núm.
		<p>ferentes tornos y Galerías Subterráneas,  las piezas de Madera de que sirven, y  de la Forma q. se constriuen unas, y otras,  y con quales quedan mas firmes y solidas  dispuesto en Madrid en 25 de Agosto de 1758.</p>		D. Enriq. Storay	7	62
Torre	Guaycabon	<p>Demuestra este Plano un proyecto para  una Torre que se necesitaba Constuir, en  Guaycabon, y partes principales como son,  Playa de Guaycabon, Varchos de los Gu-  ardias canal y su Fondo, Arceife, Cayo,  de Langostas, cerro de la vijia, aqui para  la Bateria, Torre y Camino Real a la  Ciudad; Delineado en el año de</p>		D. Antonio Arzedonco	7	13
Torre	Jagua	<p>Demuestra este Plano septimo de la to-  rre, que se propuso para la gola de la Ba-  hia de Jagua por el Ingeniero en Jefe  y Comandante de Ingenieros, D. Bruno  Cavallero, Copiado en la Havana en 15 de  maio de 1737. sacado del Expediente so-  bre Fortificacions de esta Bahia; en el Año</p>		Acordado	7	73

Demuestra Nombres.

T. T

años. Ingeniero Tom. num.

Torre

Jagua

Demuestra este Plano la planta de la Torre que se propuso para la Isla de la Bahía de Jagua por D.<sup>o</sup> Bruno Caballero, entregado al citado Intendente para executar la obra aprobada por S. Mag.<sup>o</sup> sacado del Expediente sobre Fortificación de esta Bahía, en el año 1735. Por

7 75

Torreón Maluina

Demuestra este Plano, la perspectiva del Torreón, ó Casa Fuerte de Madera que tienen los Ingleses, puesto en tierra en el Puerto Comont, situado en la costa del N. en la gran Maluina, visto á distancia de un quarto de Legua de donde se hallavan Fondeado y la Fragata S.<sup>o</sup> Catharina, y Chambequin Andalus, en 20. de Febrero del año de

1770. Por

4 173

Temporales

Quito Jesuitas

Demuestra este Plano las temporalidades ocupadas á los Jesuitas de la Gobernación de Quito por su Presidente D.<sup>o</sup> Ph. de la Fuente de los procesos de la Materia sin



Demografía Nombres

T.T

años Ingeniero Tomo núm

incluir los Colejos de Popayan, Pasto, Buga  
y Parramã q. aung. de la misma pro-  
vincia, y los tres primeros del distrito de  
la Audiencia, se ocuparon por sus Respec-  
tivo Gobernadores en se

4. Por.

nota  
hay otras de  
Haciendas  
se hallaron  
en Quito.

95

6

7

Demografía	Nombres	T. F.	años.	Ingeniero	Tom num.
Ferre	Juan	[Faint handwritten text]	1833	[Faint handwritten text]	[Faint handwritten text]
Ferre	Natalia	[Faint handwritten text]	1833	[Faint handwritten text]	[Faint handwritten text]
Ferre	[Faint handwritten text]	[Faint handwritten text]	1877	[Faint handwritten text]	[Faint handwritten text]

Demuestra Nombres.

V. V

años Ingeniero Tom. n.º

Valle de Taxapaca y luga	Demuestra este Plano el Pampax de Taxapaca Jurisdiccion del Excmo. de la Ciudad de S. Marcos de Anca, con las Quebradas mas notables que desembocan & de Orden del Excmo. Señor D. Manuel de Amat, Virrey y Capitan General, por D.º Antonio O'Brien en 1765	O'Brien	2	95
Vestuario Vera-Cruz	Demuestra este Diseno el Vestuario de los Regimientos de Cavalleria de Lanceeros de Vera-Cruz, y el de Media Luna de San Miguel el Grande	Por	7	6
Vestuario Vera-Cruz	Demuestra este Diseno, el Vestuario del Regimiento de Dragones de Cavalleria, y milicianos, de Vera Cruz adentro	Por	7	7
Villa Almaden	Demuestra este Plano la Villa de Almaden, Minas de Azogues, y Pozos que se trabajaron, para nuevos descubrimientos; en el año de	Por	3	33
Villa S.º Barba	Demuestra este Plano la Planta de			

Demuestra Nombres

V.

años Ingeniero Tom. num.

La Villa de S.<sup>ta</sup> Barbara, con las princi-  
pales casas de abitacion, y obras para  
su defensa, en de

// Por 5 53

Villa S. Juan  
Bautista

Demuestra este Plano la planta de la  
Villa de San Juan Bautista, y sus prin-  
cipales abitaciones, arroyuelos que entran  
en ella, Camino de la Concepcion, Vados,  
Loma, Balsa que termina, y en Villa, y  
cercamias q.<sup>e</sup> circundan el Valle, como tam-  
bien el Rio Tivio, delineado en de

// Por 5 54

Villa Santander

Demuestra este Plano; la Villa de  
Santander en España, con su Plaza,  
Muelle, y Edificios principales de Ella,  
dispuesto en d<sup>ha</sup> Villa, en 12 de marzo de 1754.

// J. Top. San-  
to Calderon 1 45

Uniforme Havana

Demuestra este Plano el Uniforme de  
nobles Cadettes, y Battallon de morenos  
libres, de la Ciudad de la Havana. Delin<sup>o</sup>

// Por 8 25

Uniforme Havana

Demuestra este Diseno el Uniforme de  
milicias blancos, (de d<sup>ha</sup> Ciudad y Puerto)  
del Principe, Delineado en el año de

// Por 8 26

Demuestra	Nombres	V.	años	Ingeniero	Tom.	núm.
Vniiforme	Havana	Demuestra este Diseno el Vniiforme de Milicias blancas de las quatro Villas, y Battallon de Cuba, y Bayamo; Deline <sup>o</sup>		Por	8	27
Vniiforme	Havana	Demuestra este diseno el Vniiforme del Battallon de Páxos, de la Havana, Cuba, y Bayamo, Delineado en de		Por	8	28
Vniiforme	Havana	Demuestra este Diseno, el Vniiforme de Cavalleria Ligera, de Voluntarios de la Havana, Dmitedo por el Excmo Sr Conde de Rida, Governador, y Capitan General de dha Ciudad, en el	1764	Por	8	29
Vniiforme	Mexico	Demuestra este Diseno el Vniiforme del Regimiento de Infanteria del Comercio de Mexico, en de		Por	7	1
Vniiforme	Mexico	Demuestra este Diseno el Vniiforme de Granaderos de Mexico, de dho Regimiento de Infanteria del Comercio		Por	7	2
Vniiforme	Mexico	Demuestra este Diseno el Vniiforme de Cavalleria de Tratantes de Cerdos de la Ciudad de Mexico, en de		Por	7	3

nota  
otro hay de  
Caracas de  
milicias en  
la letra D  
divina

Demuestra Nombres V. años Ingenieros Tomos

Vniforme Mexico. Demuestra este Diseno, el Vniforme del Regimiento, de Cavalleria de Panaderos, de dha Ciudad de Mexico. Por 7 4

Vniforme Mexico. Demuestra este Diseno el Vniforme, del Regimiento de Dragones, de Cavalleria de dha Ciudad de Mexico, en Por 7 5

Valores Mexico. Demuestran estos tres Planos la noticia que se da de los Valores de la R<sup>ta</sup> Hacienda de Nueva Espana en todas sus Partes con expresion de Ramos y division de años, en los quatro ultimos corridos desde 65 hasta 68. ambos inclusive deducida de los Libros manuales de la Casa Matriz de Mexico, formalizado por el Contador J. de Indias en obediencia de R<sup>ta</sup> orden de 2 de Junio de 1769 J. Thomas Landauer

Virreynato Buenos Ayres. Demuestra este Mapa Geografico que contiene una porcion del Virreynato de Buenos Ayres en la America Meridional.


Demas<sup>ta</sup> Nombres

V.

años Ingenier<sup>s</sup> Tom<sup>s</sup> n<sup>o</sup>

Demuestra	Nombres	V.I.	años	Ingenieros	Tom. num.
<i>Villavieja</i>	<i>Mexico</i>	<i>Demuestra esta Demanda de Villavieja del Regimiento de Ciudad Real de los de esta Ciudad de Mexico</i>	<i>1627</i>	<i>10</i>	<i>7 4</i>
<i>Villavieja</i>	<i>Mexico</i>	<i>Demuestra esta Demanda de Villavieja del Regimiento de Dragoneros de Mexico de esta Ciudad de Mexico</i>	<i>1627</i>	<i>10</i>	<i>7 3</i>
<i>Villavieja</i>	<i>Mexico</i>	<i>Demuestra esta Demanda de Villavieja que se dio a la Villa de la Victoria en el mes de Mayo de 1627 en toda la Cibola con expresion de Mexico y de Mexico y de quatro indios en el mes de Mayo de 1627 en toda la Cibola de la Villa de la Victoria de la Cibola de Mexico, Comandante del Regimiento de Dragoneros en el mes de Mayo de 1627 de Mexico de esta Ciudad de Mexico</i>	<i>1627</i>	<i>10</i>	<i>7 3</i>
<i>Villavieja</i>	<i>Sacate</i>	<i>Demuestra esta Demanda de Villavieja que se dio en una posesion del Regimiento de Mexico de esta Ciudad de Mexico</i>	<i>1627</i>	<i>10</i>	<i>7 3</i>





Clase de Historia

1

Mar. Argentina. Tucumán
















INDICE  
DE LOS  
MAPAS