

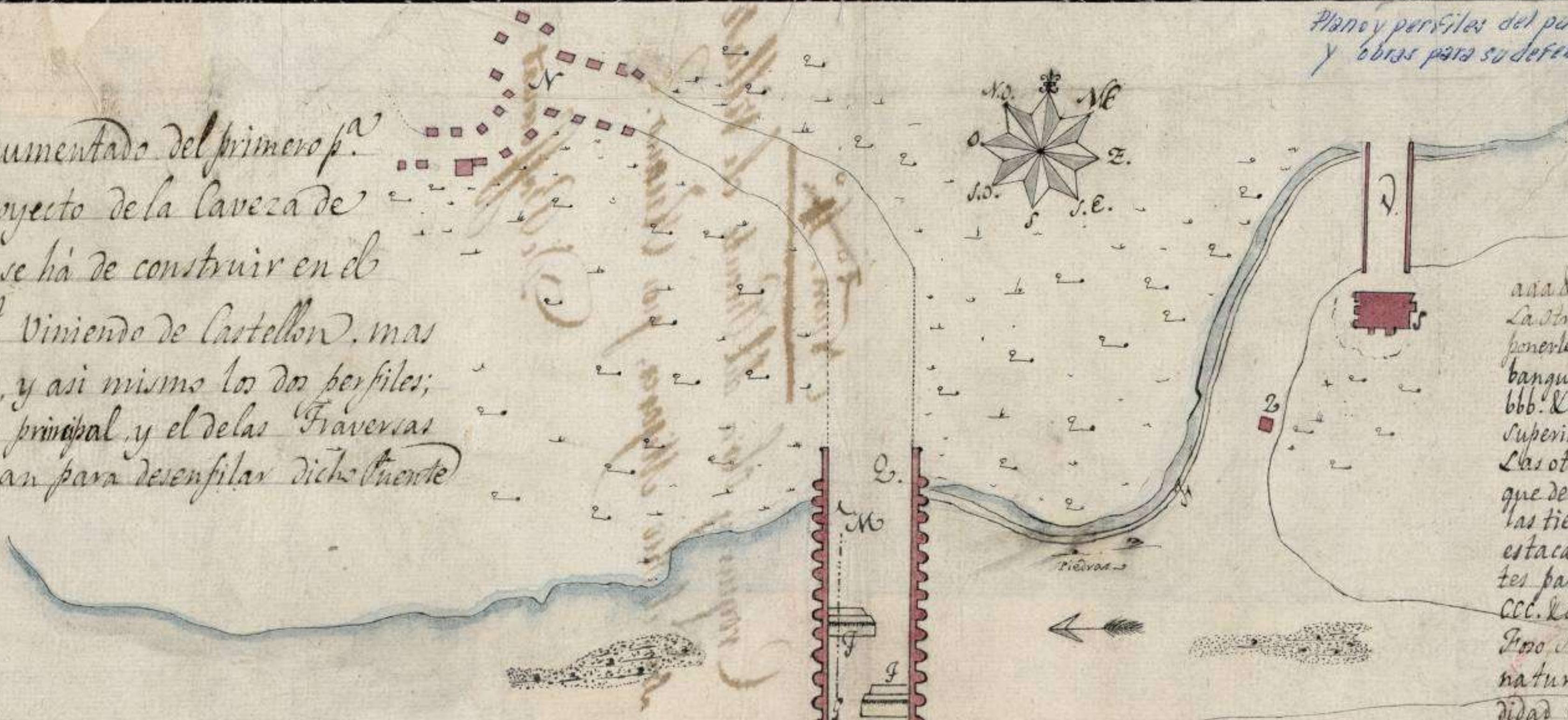
Croquis aumentado del primero p.  
hacer el proyecto de la Caveza de  
Puente que se ha de construir en el  
de Villa R.<sup>1</sup> viniendo de Castellon. mas  
perceptible, y asi mismo los dos perfiles;  
el de la obra principal y el de las Traversas  
q. se necesitan para desensilar dicho Puente

Explicacion de la  
Obra del Puente

aaa. L<sup>a</sup> expresa el declivio de la banqueta  
La otra linea q. sigue q. no permite  
ponerle letra expresa el piso de la  
banqueta  
bbb. L<sup>a</sup> expresa la Cresta o parte  
superior del parapeto  
Las otras dos lineas expresan la bermas  
que deve dexarse para que no caigan  
las tierras al foso plantando una  
estacada, o algunas ramas puntan-  
tes para impedir q. monten el parapeto  
ccc. L<sup>a</sup> expresa la contraescarpa del  
Foso subiendo la un poco sobre el piso  
natural para aumentar su profun-  
didad y para q. presenten mas blan-  
co al acercarse a la Fusileria q.  
se defiende, como todo se ve clarame-  
te en el Perfil L, q. es el de la figura  
arriba explicada y cuya Escala es la  
q. tiene de baxo y la del plano de  
la obra es la q. esta a la izq.<sup>da</sup>

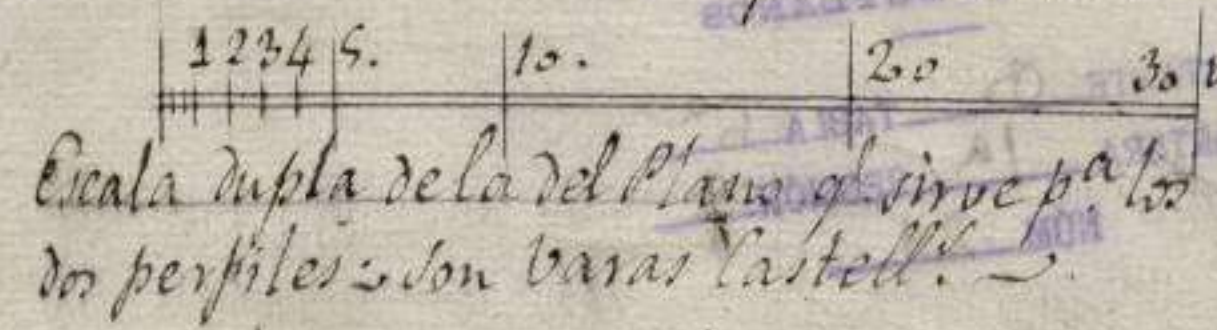

Explicacion de la traversa

F. y J. son las traversas q. se piden p.  
desensilar el puente cuyo perfil I ma-  
nifiesta los gruesos y dimensiones que de-  
ven tener y en el Plano se ve el paso  
q. se ha de dexar para los Carruages  
K. Camino q. se ha de  
dexar en la obra; o log.  
es lo mismo la salida  
para los Carros, y dema



Explicacion del Croquis

D = Puente de Villa R.<sup>1</sup> N = el Pueblo D. la  
alturita q. esta al lado del Puente llamada  
Castillo de Almanzora, H = camino de dicho Pueblo  
y un pilar como los de las leguas q. hay p. el  
puente = O = Respiradero de la Legua  
Z = Recipiente de aguas q. se  
toman del Rio p. las Leguas  
de Castellon y Almanzora  
U = Puente de Sta. Quiteria y J  
Hermita de dicha Santa. I = Legua  
q. viene del Arzob. a Villa R.<sup>1</sup>



Lo hizo en Onda Año de 1810. Miguel Ruano

B-6-1-g-21