Año 1811

Perfil Geometrico de la Ciudad, y Castillo de Denia.

Explicacion.

1... Recinto de la Ciudad.
2.. Combento de Agustinas.
3... Primer Recinto del Castillo.
4.. Bateria del Diamante.
5.. Baluarte que cubre la entrada del 2º Recinto del Castillo.
6.. Palacio.
7.. Bateria del Mar.
8... Arraval en la Marina.
9.. Barranco de Sta Paula.

Nota. Los numeros encarnados indican las alturas en pies desde el Nivel del Mar.



antº LM-1ª-1ª-23


39.= 6.
27=6.
39=6.
6



ESTDO MOR DEL SEGUNDO EXERCITO.


30=6.
22.
100.
50.
0
50.
100.
50.

© Ministerio de Defensa

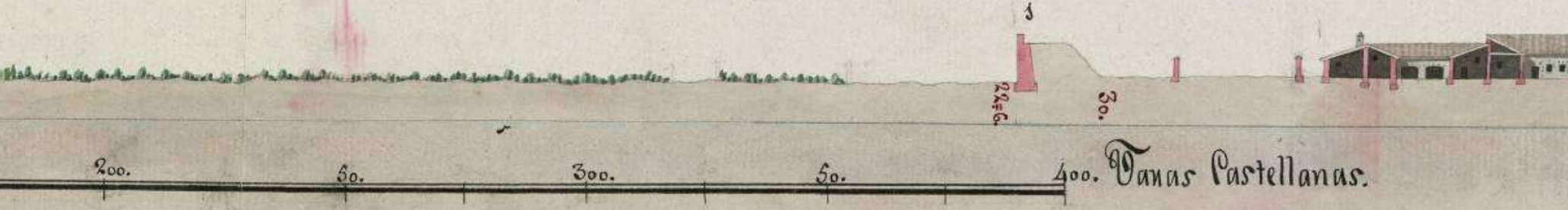
1
22=6.
30.
200.
50.
300.
50.
400. Varas Castellanas.




4
5
5
6
3
186.
252.
244-7.
237.
173.

Thomas M. de Aguirre

Antonio Bolaños