


**EJERCITO FRANCÉS**

- 1. Derecha... Al mando del General Dabade
- 2. Centro y reserva... Al de Horta
- 3. Izquierda... Al de Thomat
- 4. Cuerpo de Dragones de Montigny

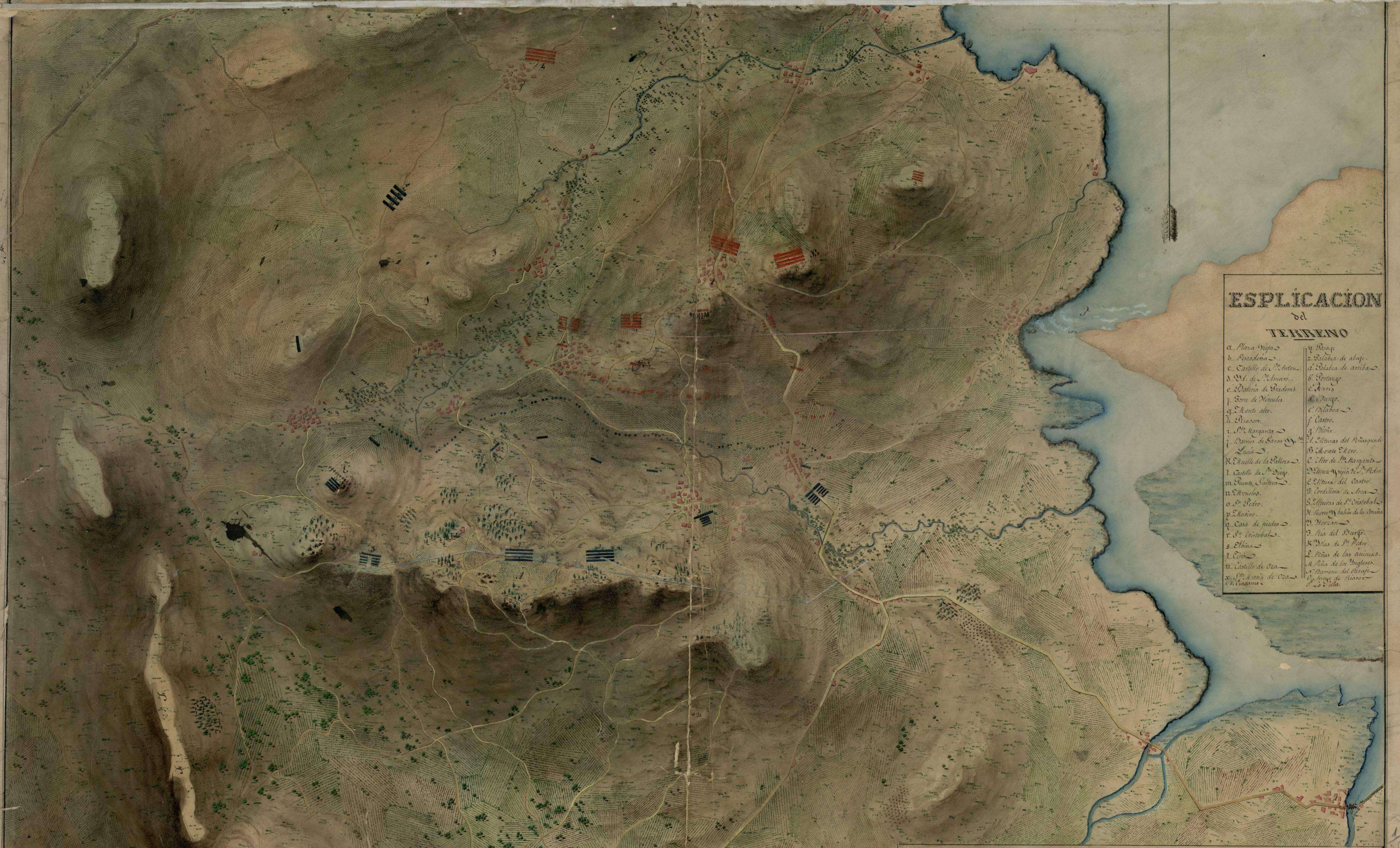



**PLANO TOPOGRAFICO DE LA CORUÑA**  
 y terreno inmediato, en que tubo lugar en 1809 la batalla del mismo nombre, entre los exercitos Ingles y Frances -  
**AL MANDO DE LOS GENERALES MOORE SOULT**



**EJERCITO INGLÉS**

- 1. Derecha... Al mando del General Sir David Baird
- 2. Izquierda... Al de Sir Juan Hope
- 3. Centro y reserva... Al de Lord Paget
- 4. Cuerpo de observacion... Al de Fraser



**ESPLICACION del TERRENO**

a. Plaza Vieja	17. Barraca
b. Puercos	18. Barraca de algar
c. Castillo del P. de San Juan	19. Barraca de arciles
d. M. de los Anzures	20. Barraca
e. Barraca de Balcón	21. Barraca
f. Barraca de Balcón	22. Barraca
g. Barraca alta	23. Barraca
h. Barraca	24. Barraca
i. Barraca	25. Barraca
j. Barraca	26. Barraca
k. Barraca	27. Barraca
l. Barraca	28. Barraca
m. Barraca	29. Barraca
n. Barraca	30. Barraca
o. Barraca	31. Barraca
p. Barraca	32. Barraca
q. Barraca	33. Barraca
r. Barraca	34. Barraca
s. Barraca	35. Barraca
t. Barraca	36. Barraca
u. Barraca	37. Barraca
v. Barraca	38. Barraca
w. Barraca	39. Barraca
x. Barraca	40. Barraca
y. Barraca	41. Barraca
z. Barraca	42. Barraca

*Escala*

Ministerio de Defensa

Revisado y aprobado por los Capitanes del cuerpo 1.º Teniente Coronel y 1.º Teniente Juan Garcia Salas.

Coruña, 15 de Noviembre de 1809.

El Brigadier Jefe de B. de B.

Comandante

Juan Garcia Salas