

M
de la
Charles
1813, 16
1813, 16
1813, 16

31
H. N. - L.

VII-984

~~Dupe J 114~~

Texto en F-14

Biblioteca de Ingenieros de España	
Inscripción	Folio 40
	Número 2430
Clasificación	División J
	Subdivisión 3
Colocación	Estante 6
	Tabla 25
	Número 13

~~Objeto 114~~

6202

[CARTA] GENERALE DELLE SPAGNE

per servir alla Storia e Militaria
delle Campagne sostenute dalle varie Divisioni Militari

dal 1808 al 1809

ricavata da antichi documenti e da nuove ricognizioni
eseguite nel corso della guerra agli Stati Generali delle Armate

dal Maggiore VACANI nell'ER Corpo del Genio
Caval' della Corona Ferrea e della Legion d'Onore

1823.



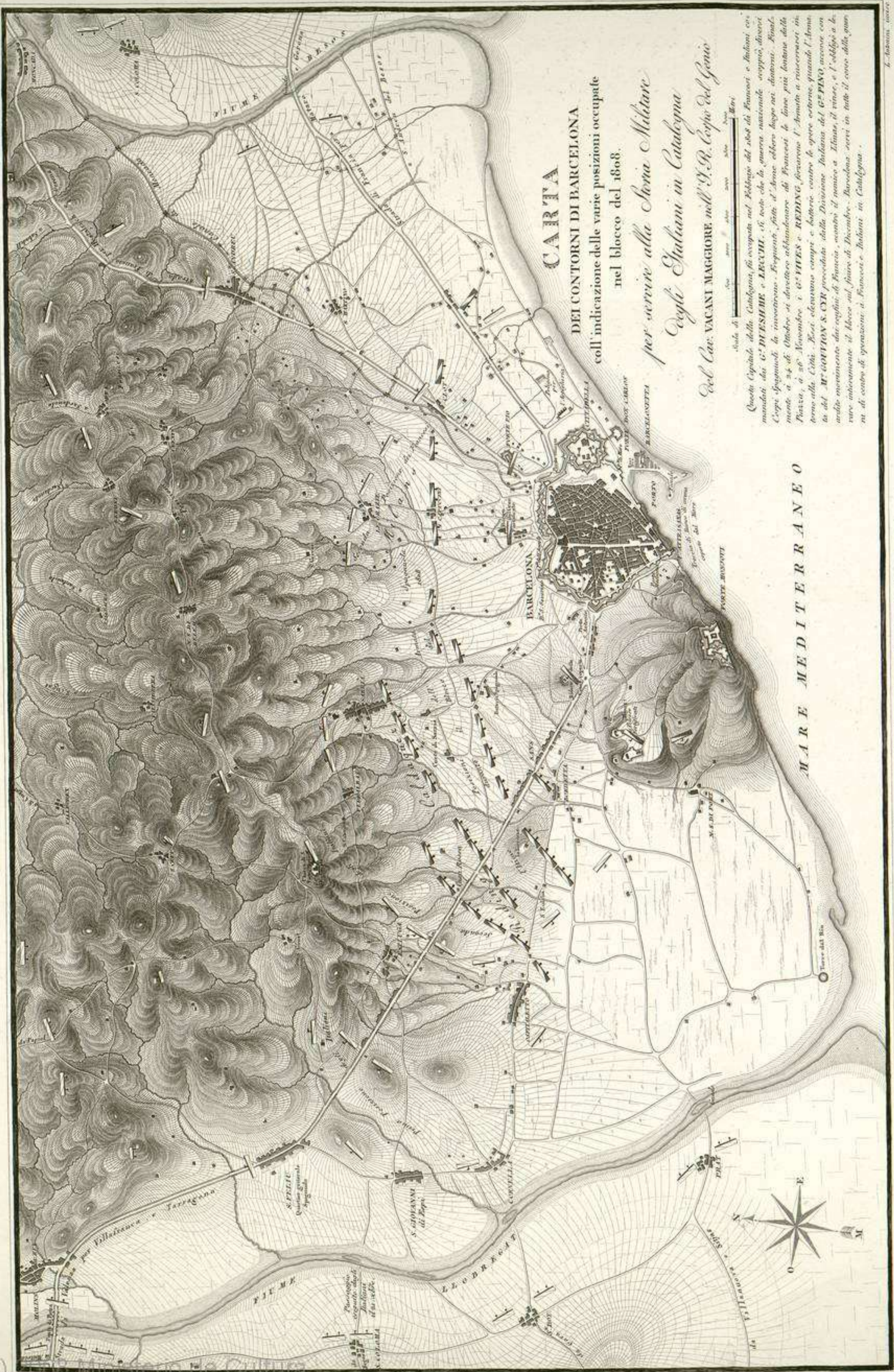
NOTIZIE STORICO-MILITARI

La Spagna è paese accidentato di Europa situata nella zona per gelida e militare convenienti. Il suo territorio è diviso in tre parti: la parte settentrionale, la parte centrale e la parte meridionale. La parte settentrionale è la parte più alta e più montuosa, la parte centrale è la parte più fertile e la parte meridionale è la parte più bassa e più piana. La Spagna è un paese di grande importanza strategica e militare. La sua posizione geografica è di grande importanza per l'Europa e per il Mediterraneo. La Spagna è un paese di grande interesse storico e militare. La sua storia è ricca di eventi importanti e di eroi. La sua cultura è di grande valore e di grande influenza. La Spagna è un paese di grande bellezza e di grande interesse. La sua natura è di grande fascino e di grande interesse. La Spagna è un paese di grande importanza e di grande interesse. La sua storia è ricca di eventi importanti e di eroi. La sua cultura è di grande valore e di grande influenza. La Spagna è un paese di grande bellezza e di grande interesse. La sua natura è di grande fascino e di grande interesse.

CENSO STATISTICO

Regno e sua Capitale	Popol.	Superficie in miglia quadrate	Altezza in metri sopra il livello del Mare
ARAGONIA - Saragozza	1.200.000	100.000	1.500
CATALUNYA - Barcellona	1.500.000	120.000	1.200
CASTILLA - Madrid	2.500.000	200.000	1.000
LEON - Leon	500.000	40.000	1.800
CASTILLA LA GIOIA - Valladolid	1.000.000	80.000	1.100
LEONIA - Leon	500.000	40.000	1.800
CASTILLA LA GIOIA - Valladolid	1.000.000	80.000	1.100
LEONIA - Leon	500.000	40.000	1.800
CASTILLA LA GIOIA - Valladolid	1.000.000	80.000	1.100
LEONIA - Leon	500.000	40.000	1.800





CARTA

DEI CONTORNI DI VALENZA

relativa all'investimento del Campo Trincerato ed alle opere d'assedio eseguite nel 1812.

per servire alla Storia Militare

De'gli Italiani in Spagna

Del Cav. VACANI MAGGIORE nell'Y. R. Corpo del Genio

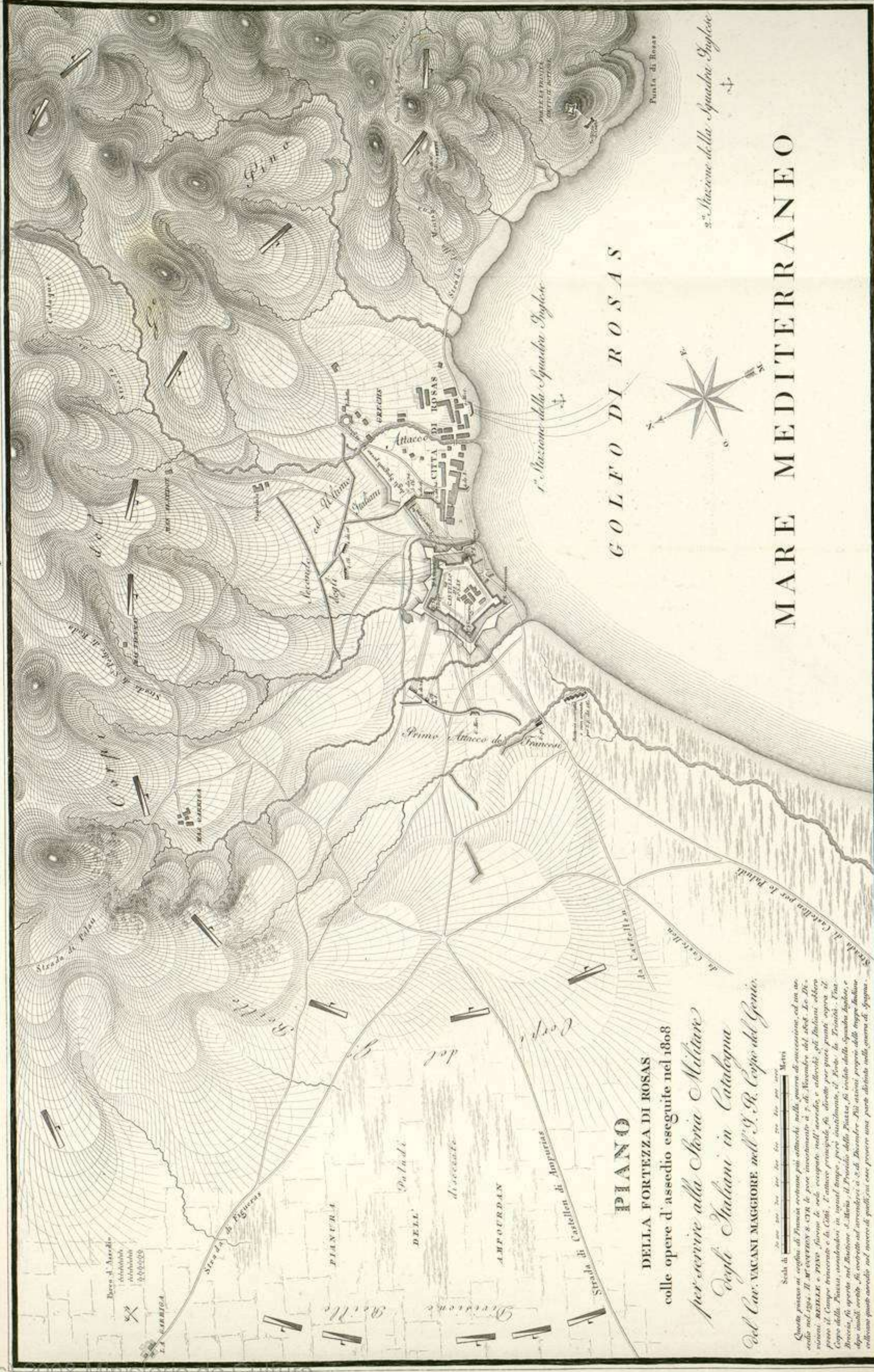
Scala di 1:50,000

Questa Carta del Regno di Valenza già pubblicata nel 1808 e nel 1809, fu di nuovo inventata nel 1812, ed è stata ristampata sopra l'investimento e la battaglia di Sagunto. Egli, però, il campo trincerato non fu mai occupato, e rimase in mano al nemico. Dopo la battaglia di Sagunto, il campo trincerato fu evacuato, e si ritirò verso Valenza. Il 1812, il campo trincerato fu nuovamente occupato, e si costruirono nuove opere d'assedio. Questa carta rappresenta l'investimento del campo trincerato nel 1812, e le opere d'assedio eseguite in questa occasione. Le Divisioni sono indicate con numeri romani. Il 1812, il campo trincerato fu nuovamente occupato, e si costruirono nuove opere d'assedio. Questa carta rappresenta l'investimento del campo trincerato nel 1812, e le opere d'assedio eseguite in questa occasione. Le Divisioni sono indicate con numeri romani.




Le Sezioni di livello s'intendono di 1. Metro equidistanti.

Il Rapporto fra la scala e il vero è di 1. a 50.500



GOLFO DI ROSAS

MARE MEDITERRANEO



Punta di Rosas

2.^a Stazione della Squadra Inglese

1.^a Stazione della Squadra Inglese

PIANO

DELLA FORTEZZA DI ROSAS
colle opere d'assedio eseguite nel 1808

*Per servire alla Storia Militare
Degli Italiani in Catalogna*

Del Cav. VACANI MAGGIORE nell'Ar. R. Corpo del Genio.

Scala di 1:100000

Questo piano si esegui in Francia occasione più attaccata, nella guerra di successione, ed in un secolo nel 1794. Il 17. novembre 1798 le forze invadenti a 7 di novembre del 1808. Le Divisioni REYNOLDS e PRYOR furono le sole occupate nell'assedio, e allorché gli Italiani ebbero preso il Campo trincerato e la Città, l'attacco principale fu diretto per quei punti sopra il Corpo della Piazza, e non per il punto di mezzo, come si vedeva dal disegno. Una Breccia fu aperta nel bastione di Mezzo, il Franchese della Piazza, fu ridotto dalla Squadra Inglese, e dopo inutili sortite, fu costretto ad arrendersi a 2 di Dicembre. Più avanti proprio delle truppe Italiane celebravano questo successo, nel mezzo di quell'ora esse poterono una parte ritirata nella guerra di Spagna.

PIANO DELLA CITTÀ DI ZARAGOZA

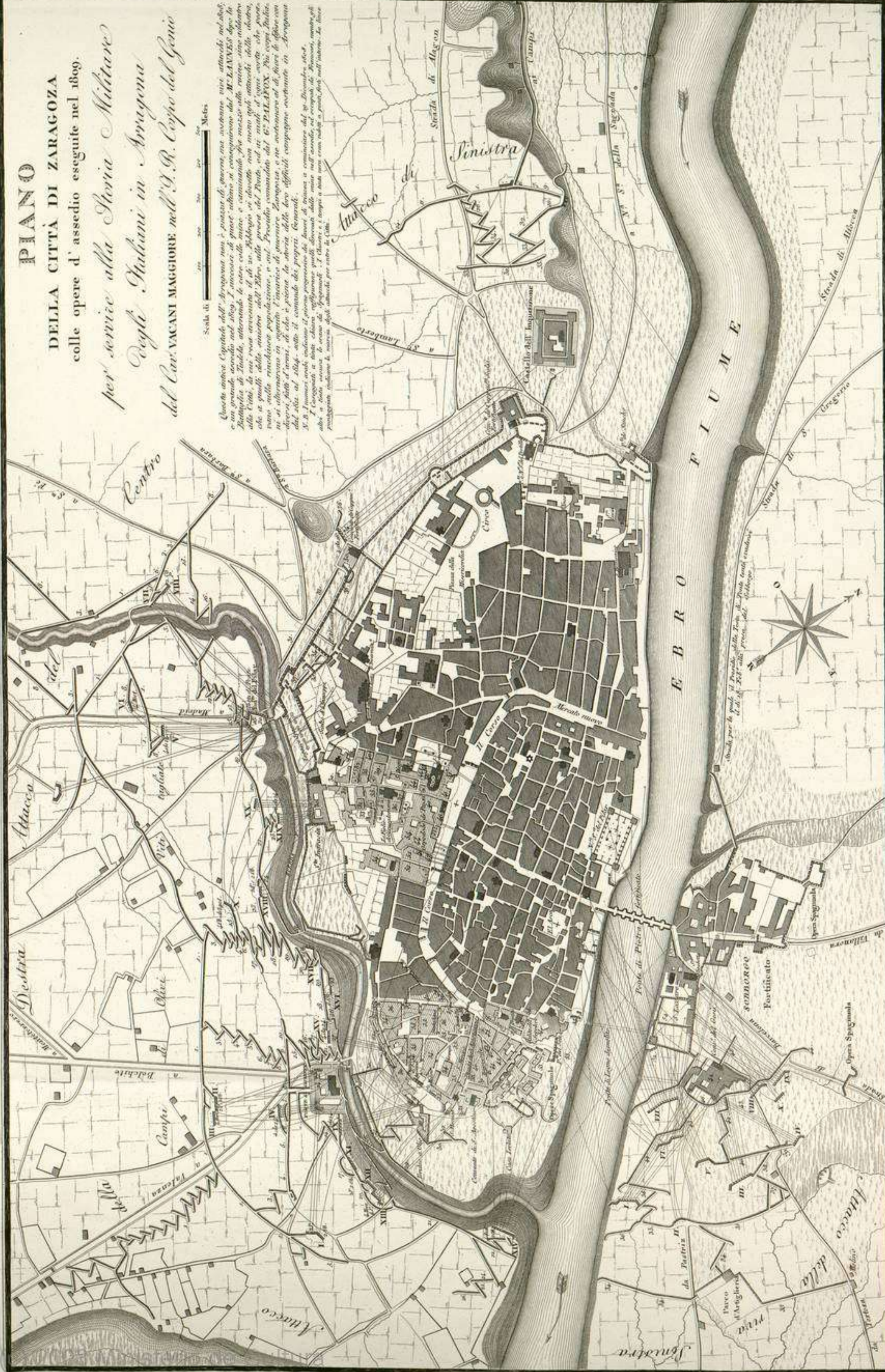
colle opere d'assedio eseguite nel 1809.

per servizio alla Storia Militare
Degli Italiani in Aragona
del Cav. VACANI MAGGIORE nell'U. R. Corpo del Genio

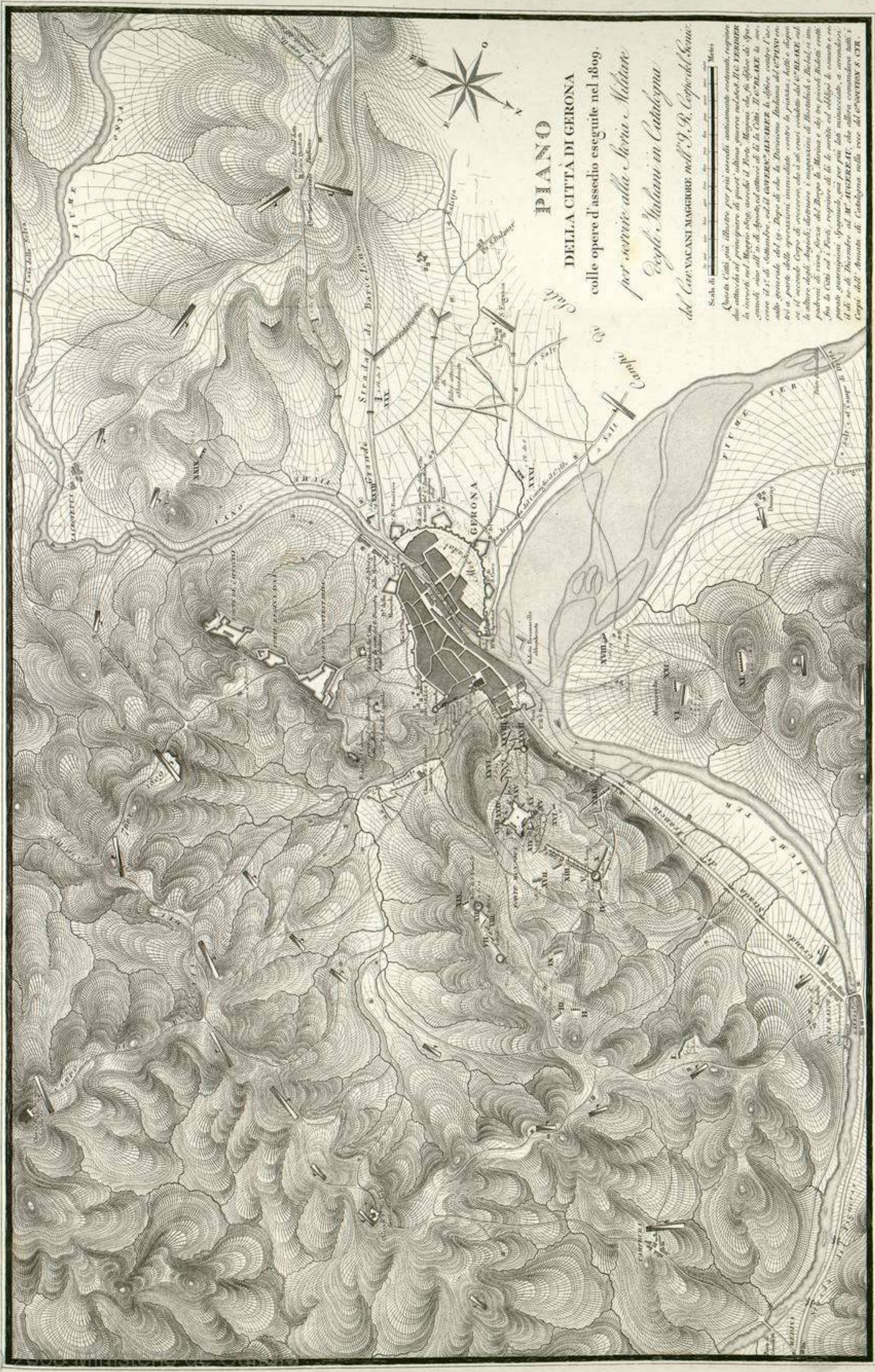
Scala di
0 100 200 300 400 500
Metri

Questo piano della Città di Saragozza non è piano di guerra, ma soltanto uno stato attuale nel 1809, e un grande accordo nel 1809. L'incarico di questo piano è stato dato dal M. L. V. V. V. dopo la Battaglia di Tudela, allorché la città era ancora in mano alle truppe spagnole, e non ancora occupata dalle truppe francesi. La città era ancora in mano alle truppe spagnole, e non ancora occupata dalle truppe francesi. La città era ancora in mano alle truppe spagnole, e non ancora occupata dalle truppe francesi.

L'incarico di questo piano è stato dato dal M. L. V. V. V. dopo la Battaglia di Tudela, allorché la città era ancora in mano alle truppe spagnole, e non ancora occupata dalle truppe francesi. La città era ancora in mano alle truppe spagnole, e non ancora occupata dalle truppe francesi.



Il Rapporto fra la scala e il vero è di 1. a 8060.



PIANO
DELLA CITTÀ DI GERONA
 colle opere d'assedio eseguite nel 1809.
per servire alla Storia Militare
degli Italiani in Catalogna

del Cav. VACANI MAGGIORE nell'Y. R. Corpo del Genio.

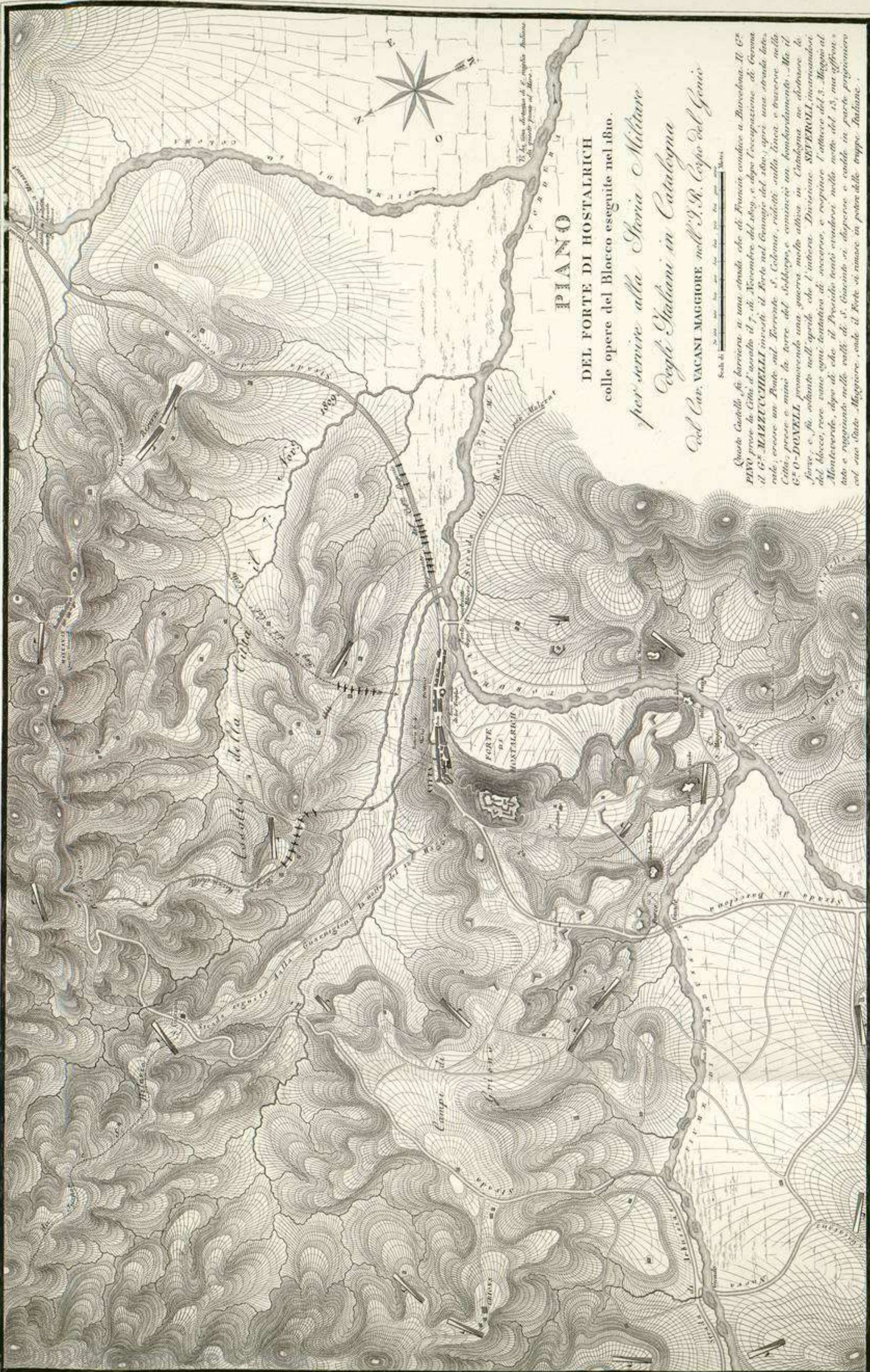
Scala di 1:15000

Questa Città già illustrata per più circostanze notabili, riprese
 due attacchi nel principio di questa ultima guerra nel 1809. Il 1.º GENNAIO
 fu investita nel luogo sopra i mura del Forte Magenta che fu difesa da
 gran numero di soldati, ed attaccata da la Città. Il 1.º FEBBRAIO fu
 investita il 1.º di settembre, ed il 1.º GENNAIO fu difesa contro l'ar-
 mata generale del 10. Dopo di che la Divisione Italiana del 1.º BRIGATA
 fu a parte della operazione intrapresa contro la piazza; tutti e dopo
 ve il secondo Corpo di soccorso, che si era mosso contro del 1.º BRIGATA
 fu a parte della operazione intrapresa contro la piazza; tutti e dopo
 la caduta degli spagnoli, si presentarono i mura di Rocafort e Rocafort
 fu la Città ed i Forti, riprese da la città ed abbate le comandi e
 parole spagnole, spagnole, per per più la minacciata, a circondare
 il 10 di dicembre al M. UZZERAT, che allora comandava tutti i
 Corpi dell'Armata di Catalogna nella voce del 1.º BRIGATA S. CAR.

Il Rapporto fra la scala e il vero è di 1. a 15000.

L. Antoni. incise.

C. Basso. diseg.



PIANO

DEL FORTE DI HOSTALRICH


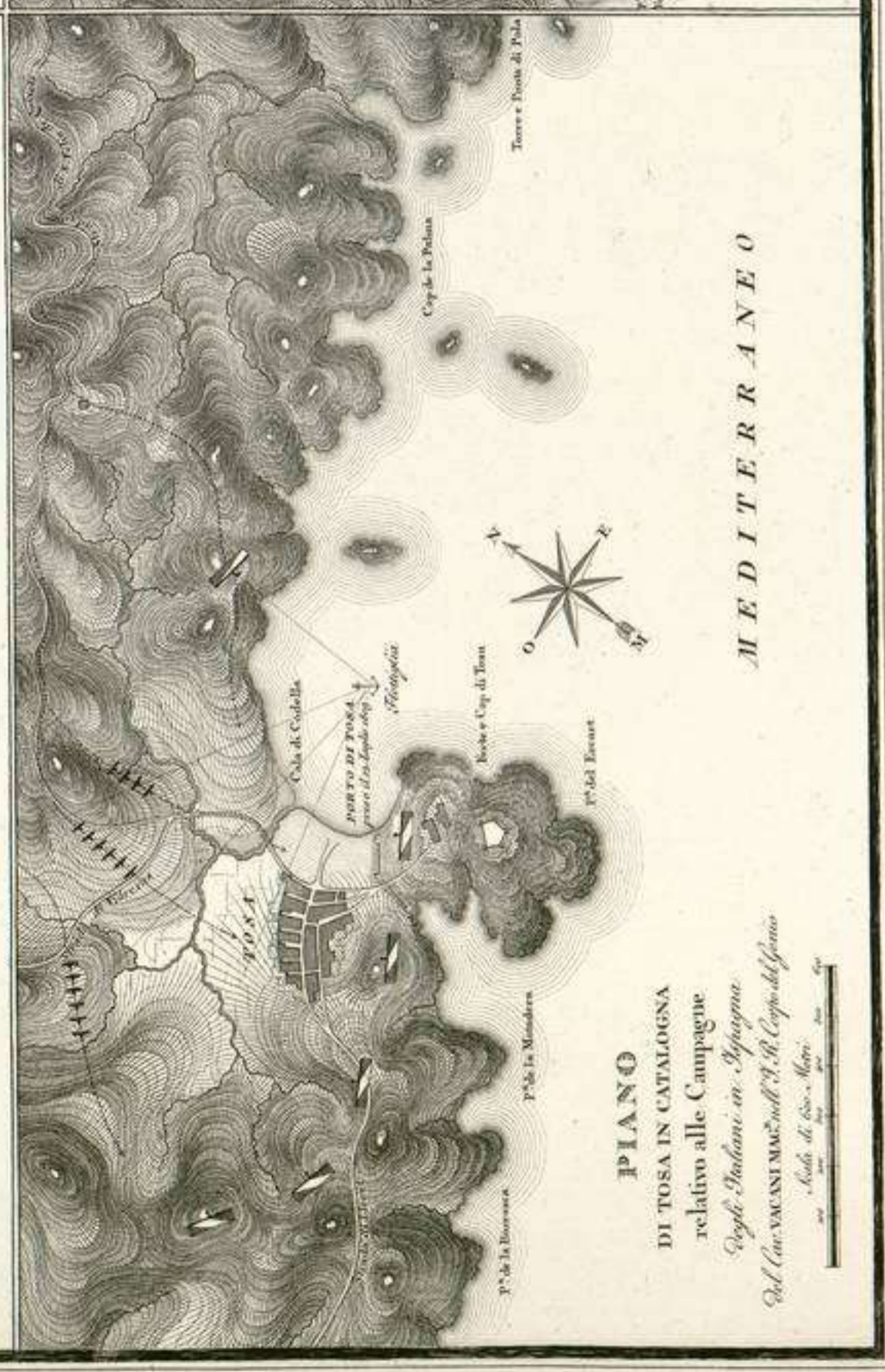
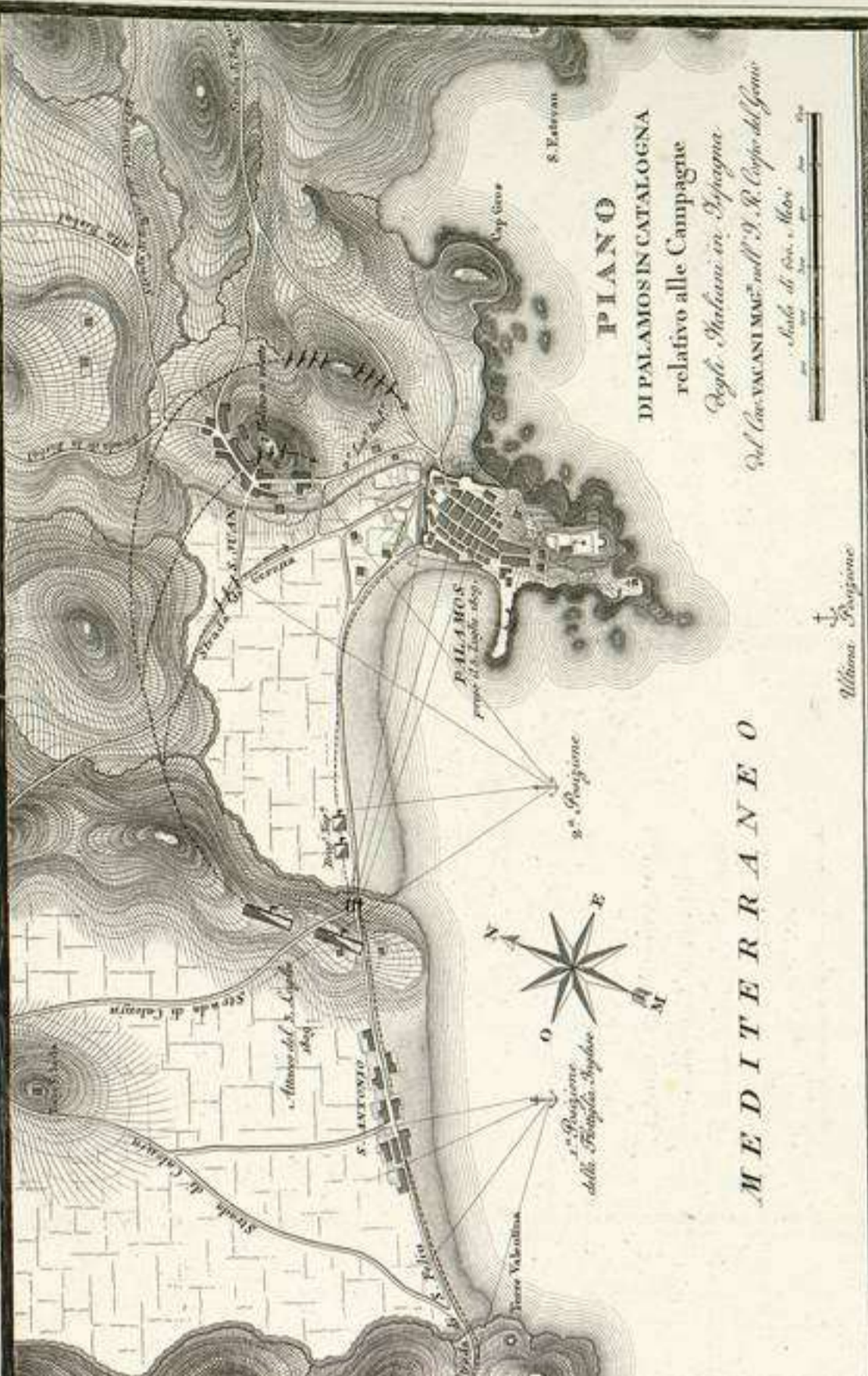
colle opere del Blocco eseguite nel 1810.
per servire alla Storia Militare
degli Italiani in Catalogna

Col Cav. VACANI MAGGIORE nell'P. R. Corpo del Genio

Scala di 1:1500

Questo Castello fu barriera a una strada che di Francia conduce a Barcellona. Il 6^{to} PIVO prese la Città d'assalto il 7 di Novembre del 1810, e dopo l'occupazione di Gerona il 6^{to} MARZUCCHELLI investì il Forte nel Gennaio del 1811; aprì una strada laterale, eresse un Ponte sul Torrente S. Coloma, e volò sulla linea, e traverse nella Città; prese e minò le torri del sobborgo, e cominciò un bombardamento. Ma il 6^{to} O'DONNELL, promovendo una guerra molto attiva in Catalogna, ne distrusse le forte, e fu subito nell'opere che l'intera Divisione SEVEROLI, incaricandosi del blocco, rese vano ogni tentativo di soccorso, e respinse l'attacco del 3. Maggio al Montalrich, dopo di che il Presidio tentò evadere nella notte del 15, ma affiorò, e raggiunto nella valli di S. Guadalupe si disperse, e cadde in parte prigioniero col suo Stato Maggiore, onde il Forte si rimase in poter delle truppe Italiane.

Il Rapporto fra la scala e il vero è di 1 a 1500.

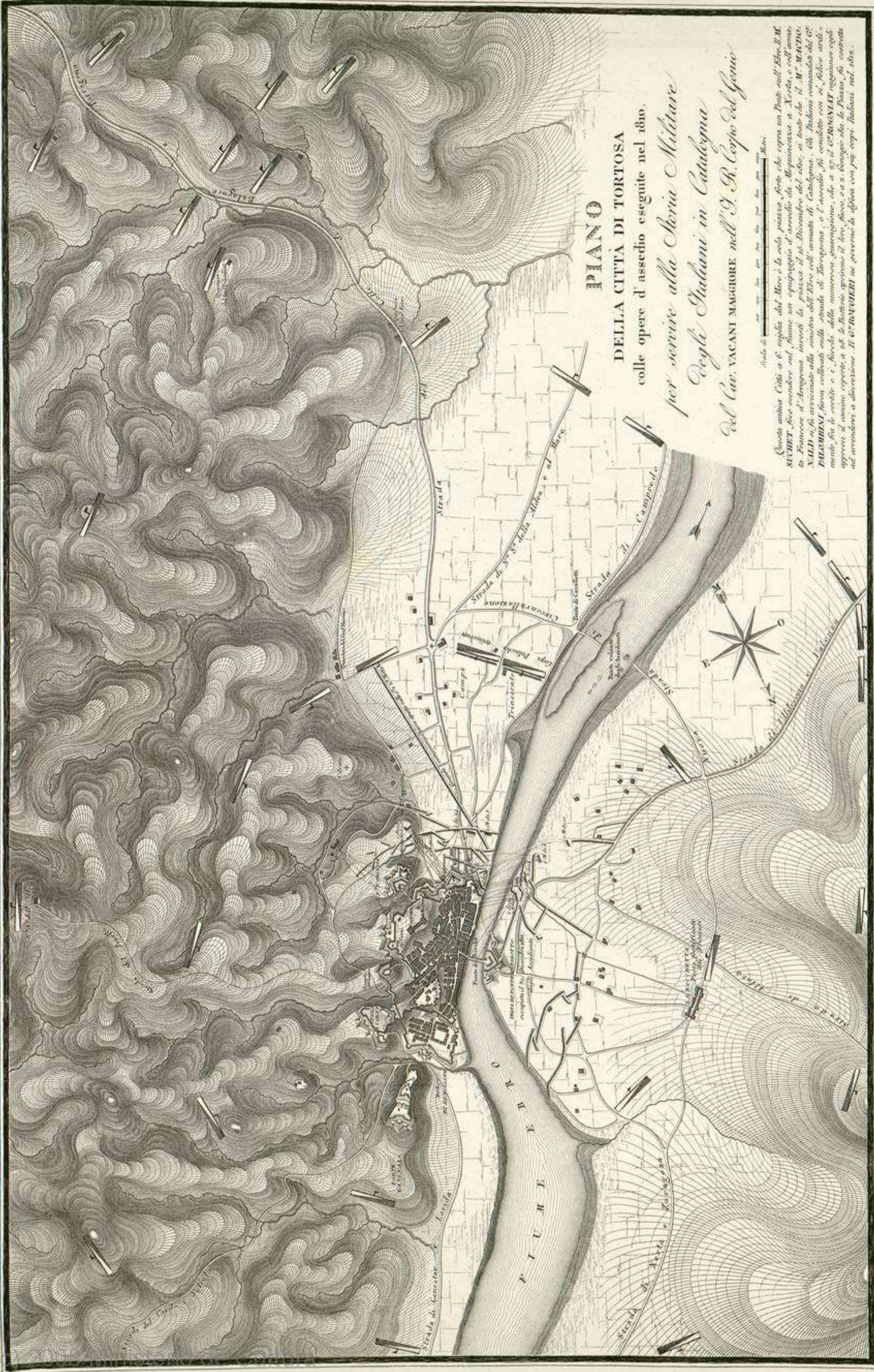


MEDITERRANEO

MEDITERRANEO

MEDITERRANEO

Il Rapporto fra la scala e il vero è di 1. a 10710.



PIANO DELLA CITTÀ DI TORTOSA

colle opere d'assedio eseguite nel 1810.

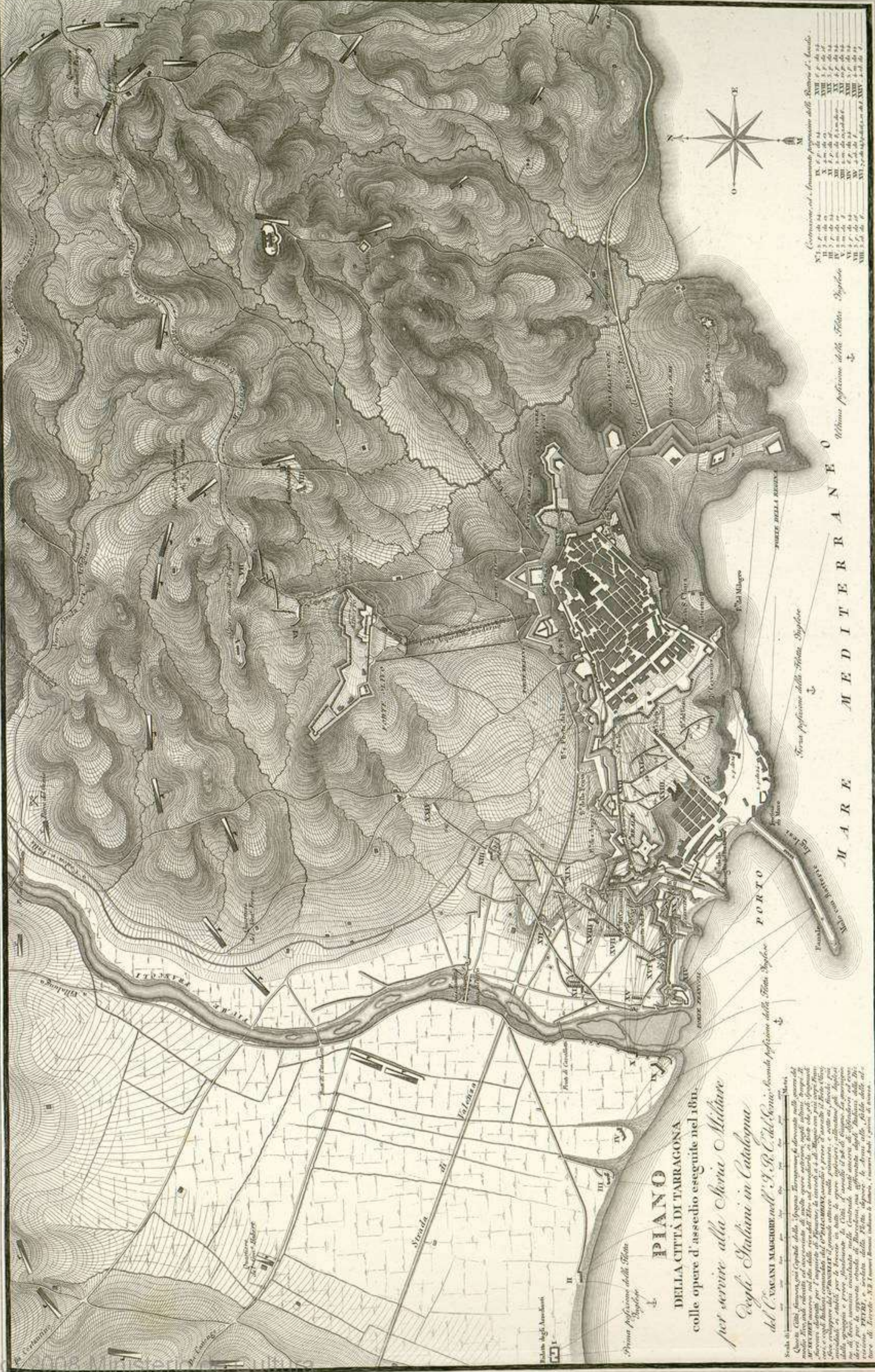
*per servire alla Storia Militare
 Degli Indiani in Catalogna
 del Cav. VACANI MAGGIORE nell'Y. R. Corpo del Genio*

Scala di 1000 Metri

Questa antica Città a 6 miglia dal Mare e la sola piazza forte che copra un Ponte sull'Ebro. Il M. SUCRET fece costruire nel 1711, come un espugnato d'assedio da Mequinenza a Xerda, e coll'anno 1712 fu avvicinata alla sinistra dell'Ebro coll'anno 1713. Si tutto che il M. MACEDO PALOMBI, fuon collocato sulla strada di Tortosa, e l'assedio fu condotto con sì felice ardimento fra le scorte e i soccorsi della numerosa guarnigione, che a 27. il G. R. VINCENZI riconsegnò esplicitamente il nome espugnato, e al le fucili aprirono il loro fuoco, e a 2. l'assedio fu condotto ad arrendersi a discrezione. Il G. R. VINCENZI ne pubblicò la difesa con più coppi Italiani nel 1810.

Il Rapporto fra la scala e il vero è di 1. a 10150.

Le Sezioni di livello s'intendono di 1. Metro equidistanti.



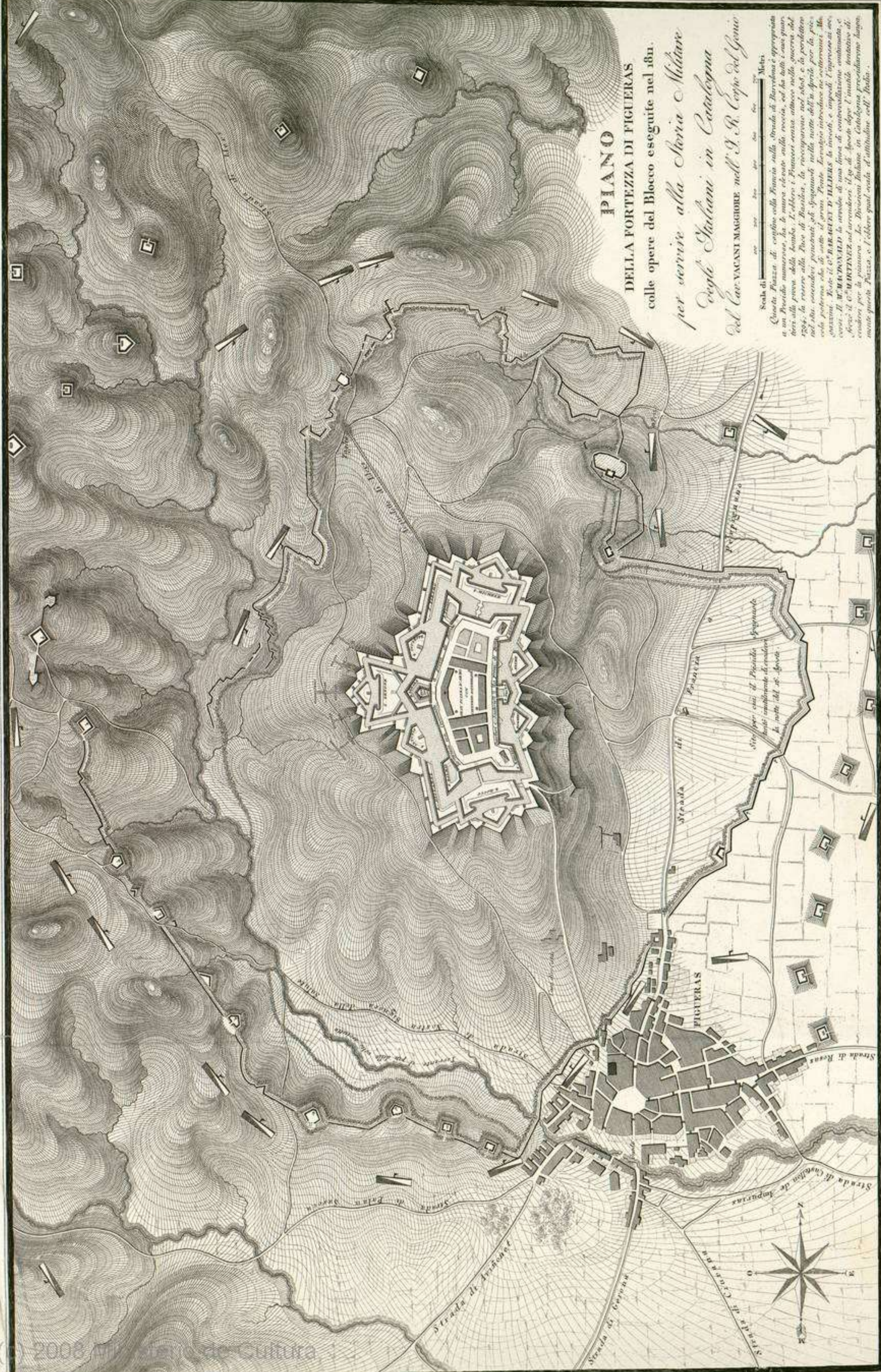
PIANO DELLA CITTÀ DI TARRAGONA
 colle opere d'assedio eseguite nel 1811.
 per servire alla Storia Militare
 degli Italiani in Catalogna
 del C. VACANI MAGGIORE nell' I. R. Col. Genie, secondo l'opera della Storia Napoleone

Nota. Questa Città, situata nei Capiti della Spagna, fu conquistata nel 1713, e fu una delle più importanti città del Mediterraneo. Fu assediata nel 1811, e fu presa dopo un assedio di 14 giorni. La città fu distrutta e la popolazione fu dispersa. Il piano qui rappresentato è un'opera d'assedio eseguita nel 1811, e serve a illustrare la storia militare degli Italiani in Catalogna. Il piano è diviso in sezioni di livello equidistanti di 1 metro, e mostra le opere d'assedio eseguite nel 1811. La città è situata sul mare Mediterraneo, e il piano è diviso in sezioni di livello equidistanti di 1 metro. Il piano è diviso in sezioni di livello equidistanti di 1 metro, e mostra le opere d'assedio eseguite nel 1811. La città è situata sul mare Mediterraneo, e il piano è diviso in sezioni di livello equidistanti di 1 metro.

Contrassegni, ed. l. Invenzione proporzionale delle Riforme di. Assedio.

N. 1.	1. p. di 44	X.	10. p. di 44	XVII.	17. p. di 44
N. 2.	2. p. di 44	XI.	11. p. di 44	XVIII.	18. p. di 44
N. 3.	3. p. di 44	XII.	12. p. di 44	XIX.	19. p. di 44
N. 4.	4. p. di 44	XIII.	13. p. di 44	XX.	20. p. di 44
N. 5.	5. p. di 44	XIV.	14. p. di 44	XXI.	21. p. di 44
N. 6.	6. p. di 44	XV.	15. p. di 44	XXII.	22. p. di 44
N. 7.	7. p. di 44	XVI.	16. p. di 44	XXIII.	23. p. di 44
N. 8.	8. p. di 44			XXIV.	24. p. di 44
N. 9.	9. p. di 44			XXV.	25. p. di 44
N. 10.	10. p. di 44			XXVI.	26. p. di 44
N. 11.	11. p. di 44			XXVII.	27. p. di 44
N. 12.	12. p. di 44			XXVIII.	28. p. di 44
N. 13.	13. p. di 44			XXIX.	29. p. di 44
N. 14.	14. p. di 44			XXX.	30. p. di 44
N. 15.	15. p. di 44				
N. 16.	16. p. di 44				
N. 17.	17. p. di 44				
N. 18.	18. p. di 44				
N. 19.	19. p. di 44				
N. 20.	20. p. di 44				
N. 21.	21. p. di 44				
N. 22.	22. p. di 44				
N. 23.	23. p. di 44				
N. 24.	24. p. di 44				
N. 25.	25. p. di 44				
N. 26.	26. p. di 44				
N. 27.	27. p. di 44				
N. 28.	28. p. di 44				
N. 29.	29. p. di 44				
N. 30.	30. p. di 44				

Il Rapporto fra la scala e il vero è di 1 a uno.



PIANO

DELLA FORTEZZA DI FIGUERAS

colle opere del Blocco eseguite nel 1811.

per servire alla Storia e Militare

degli Italiani in Catalogna

del Cav. VACANI MAGGIORE nell' I. R. Corpo del Genio

Scala di 1:10000

Questa Piazza di confine colla Francia sulla Strada di Barcellona è appropriata a un Picciolo numero, ha la nuova elevata sulla roccia, ed ha tutti i suoi guarnieri alla prova della bomba. L'ebbero i Francesi senza attacco nella guerra del 1794; la recero alla Pace di Basilea, la riacquistarono nel 1808, e la perdettero nel 1811; essendovi penetrati gli Spagnuoli nella notte dell' 11 Aprile per la parte della montagna che dà sotto al gran Ponte. L'esercito introdusse tre cannoni di artiglieria. Tutti il C. BARAGUEY D'ILLERS li inviò, e impedì l'ingresso ai suoi cannoni. Il W. MARONARDI lo assediò di una linea di contravallazione combinata, e prese il C. MARTINEZ ad arrendersi il 29 di Aprile dopo l'insidioso tentativo di renderlo per la piazza. Le Divisioni Francesi in Catalogna procedevano lungo monte grande Tarraco, e l'ebbero qual'ora d'altitudine coll' Italia.

Il Rapporto fra la scala e il vero è di 1 a 90000.

PIANO DELLA CITTÀ DI BILBAO

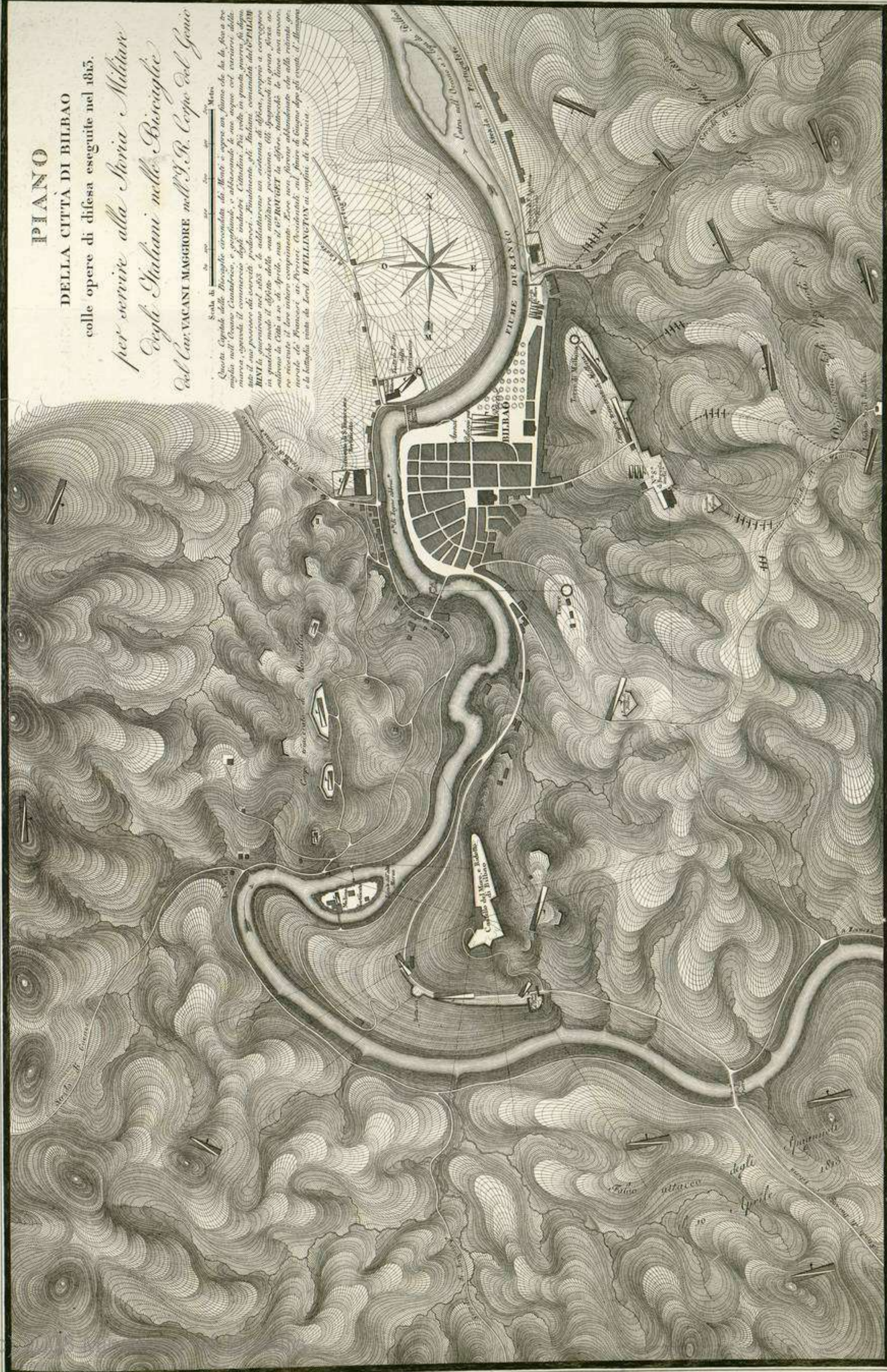
colle opere di difesa eseguite nel 1815.

per servire alla Storia e Militar degli Italiani nelle Biscaglie

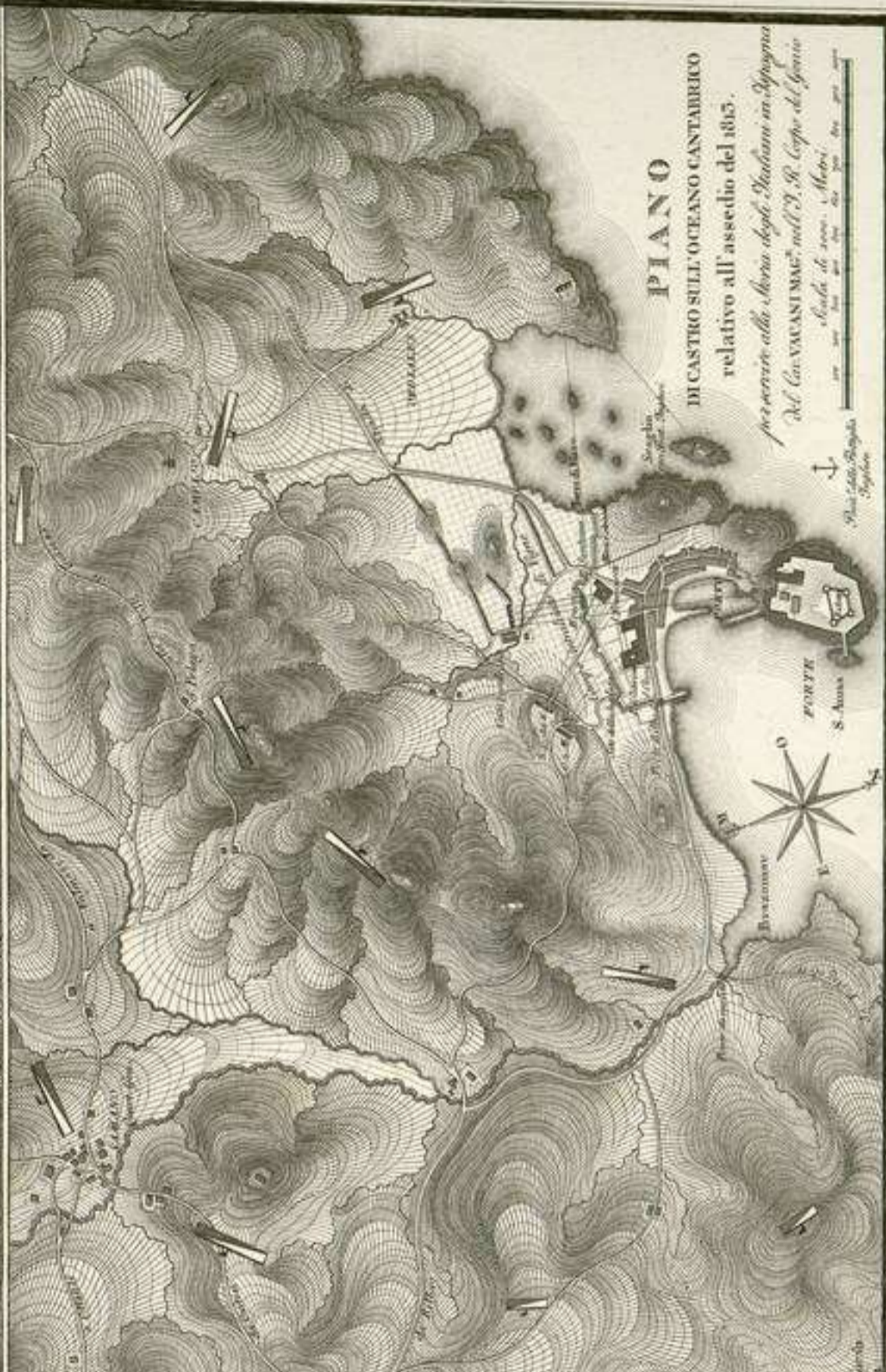
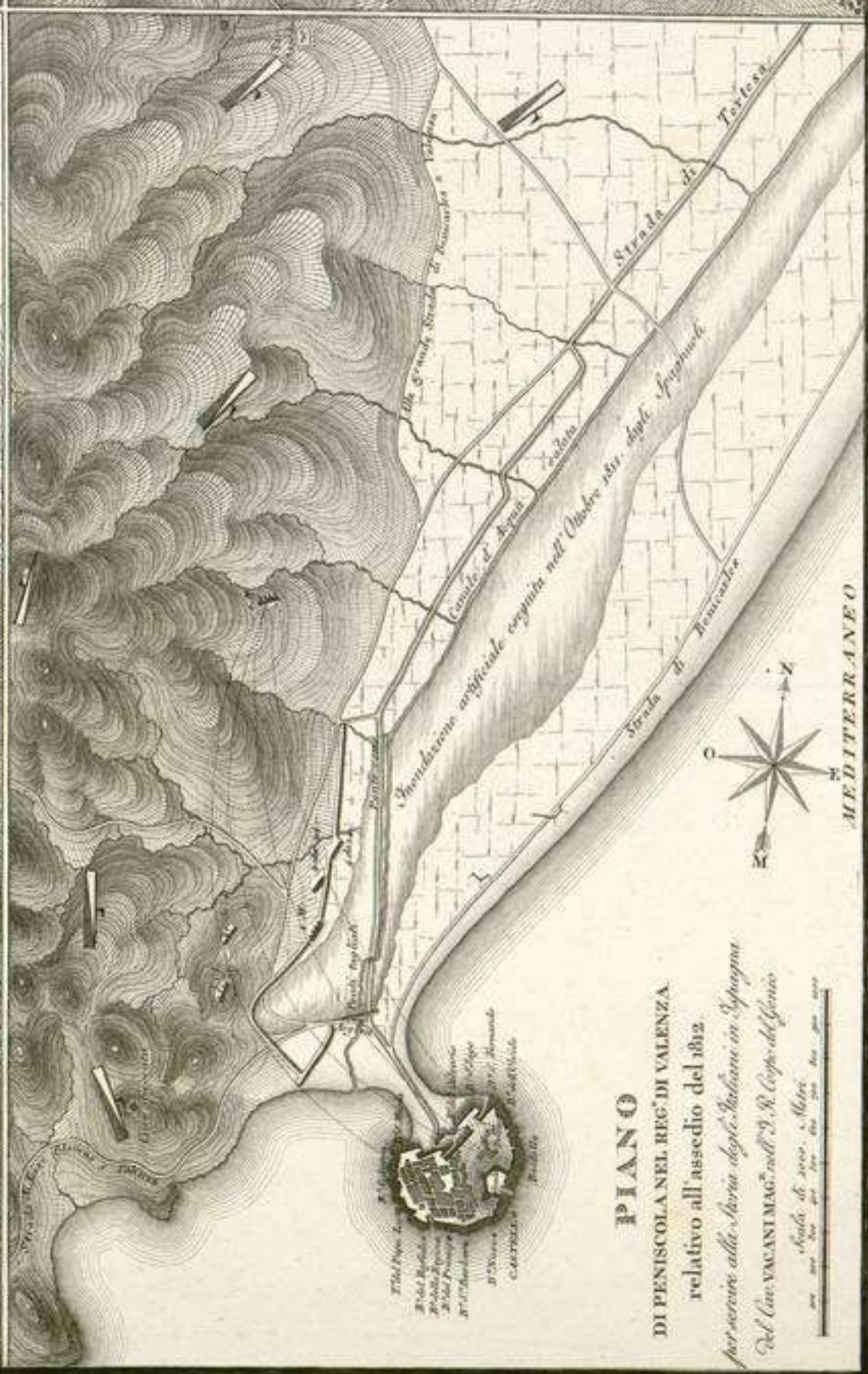
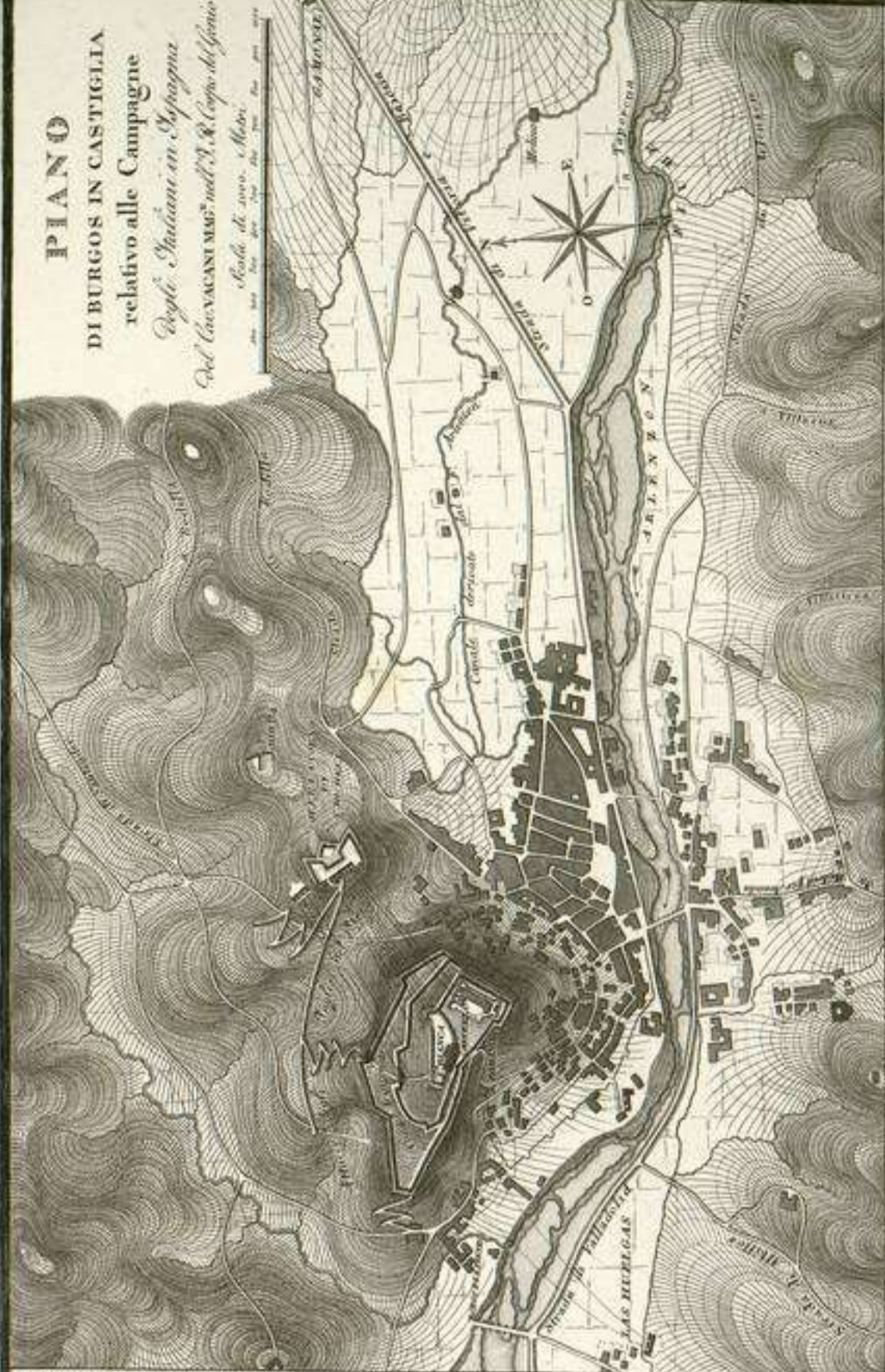
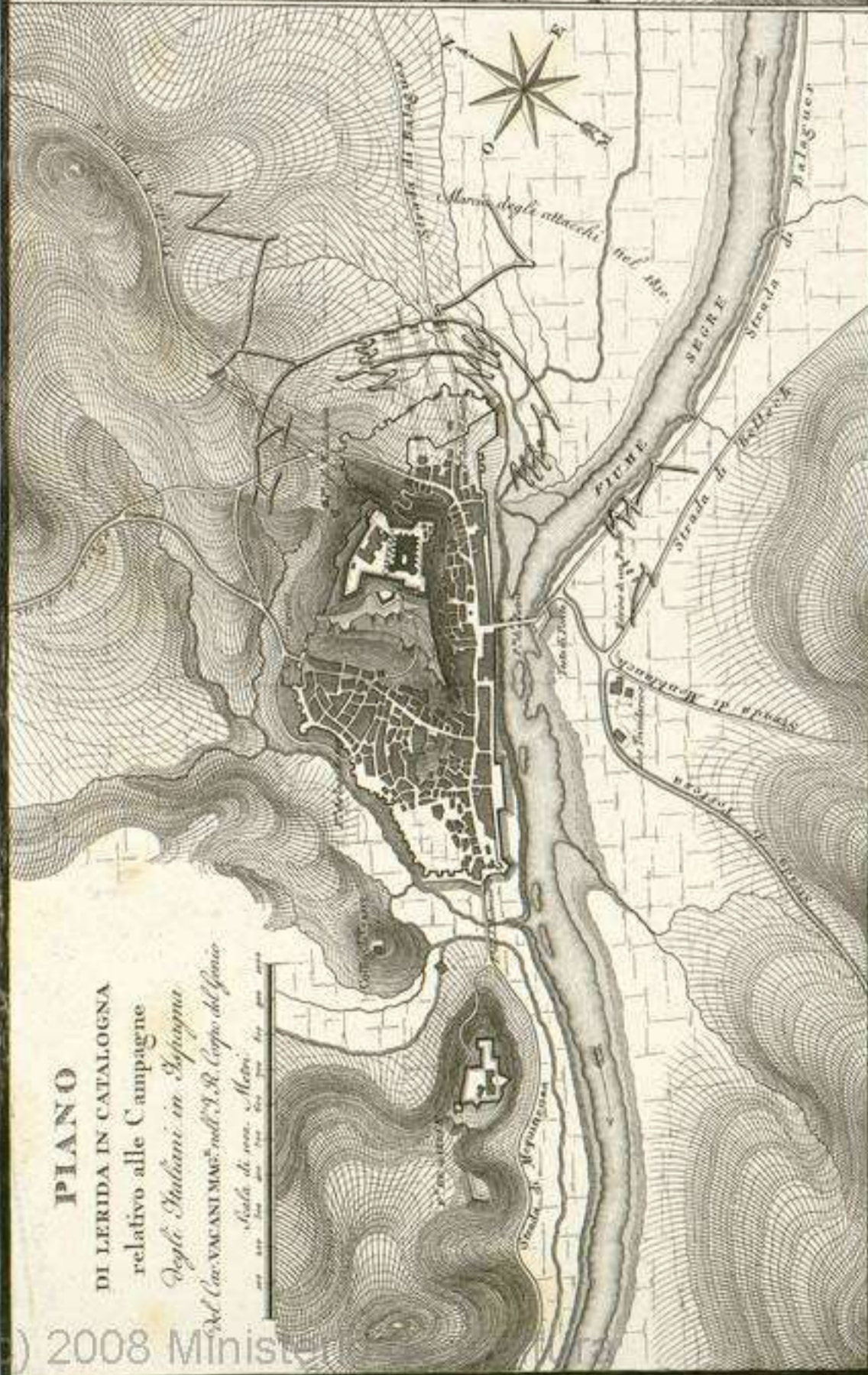
Del Cav. VACANI MAGGIORE nell' A. R. Corpo del Genio

Scala di Metri

Questa Città di Biscaglia circondata da Monti e sopra un fiume che ha la sua foce a tre miglia nell'Oceano Cantabrico, e guarnita, e abbellita di sue acque col vararivoli della marina, gode il commercio degli indiarci Cittadini. Più volte in questi giorni si dipanò il suo governo nel 1815 e le adattarono un sistema di difese, proposto a correzione in qualche modo il difetto della sua militare posizione. Gli Spagnuoli in gran forza assalirono la Città il 10 di Aprile, ma il G. RUGET la difese, battendoli e loro non avendosi recata il loro ultimo compimento. Essi non furono abbattuti che nella ritirata generale da Biscaglia, al Pirenei. Chiodandosi sul fiume di bilbao dopo gli eventi d'Almagro e la battaglia vinta da Lord WELLINGTON ai confini di Francia.



Il Rapporto fra la scala e il vero è di 1 a 7600.



Il Rapporto fra la scala e il vero è di 1 a 1500





VII-984

VII
984