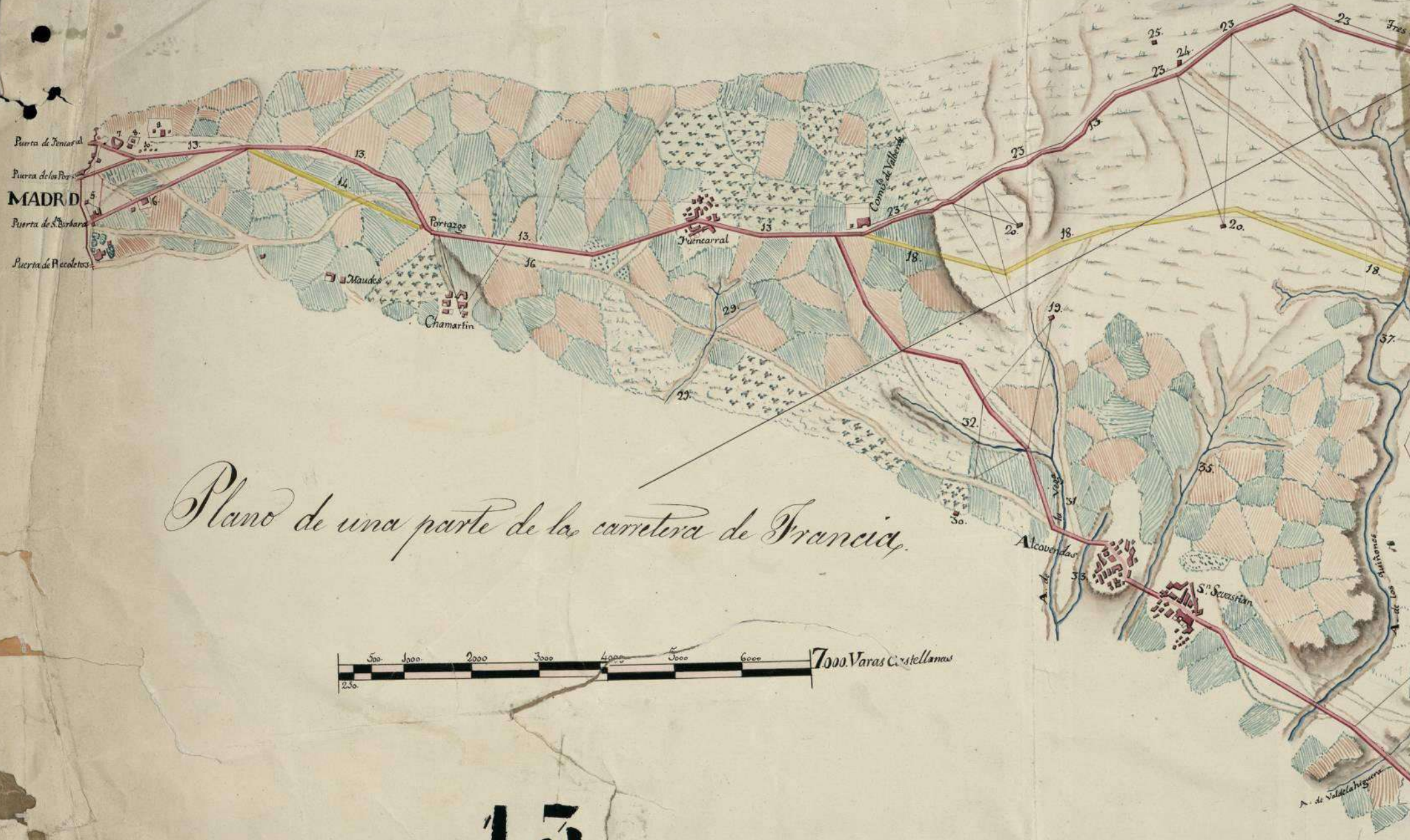
Puerta de Fencarral
Puerta de los Pozos
MADRID
Puerta de Sta. Barbara
Puerta de Recoletos
5.
6.
7.
8.
9.
10.
13.
14.
16.
Portazgo
Maudes
Chamartin
Fuencarral
Comisª de Valverde
18.
19.
20.
23.
24.
25.
29.
30.
31.
32.
33.
35.
37.
Tres
Alcovendas
A. de la Vega
Sn. Sevastian
A. de los Quiñones
A. de Valdelahiguera
500. 1000. 2000 3000 4000 5000 6000
250.
7000. Varas Castellanas

Plano de una parte de la carretera de Francia

13

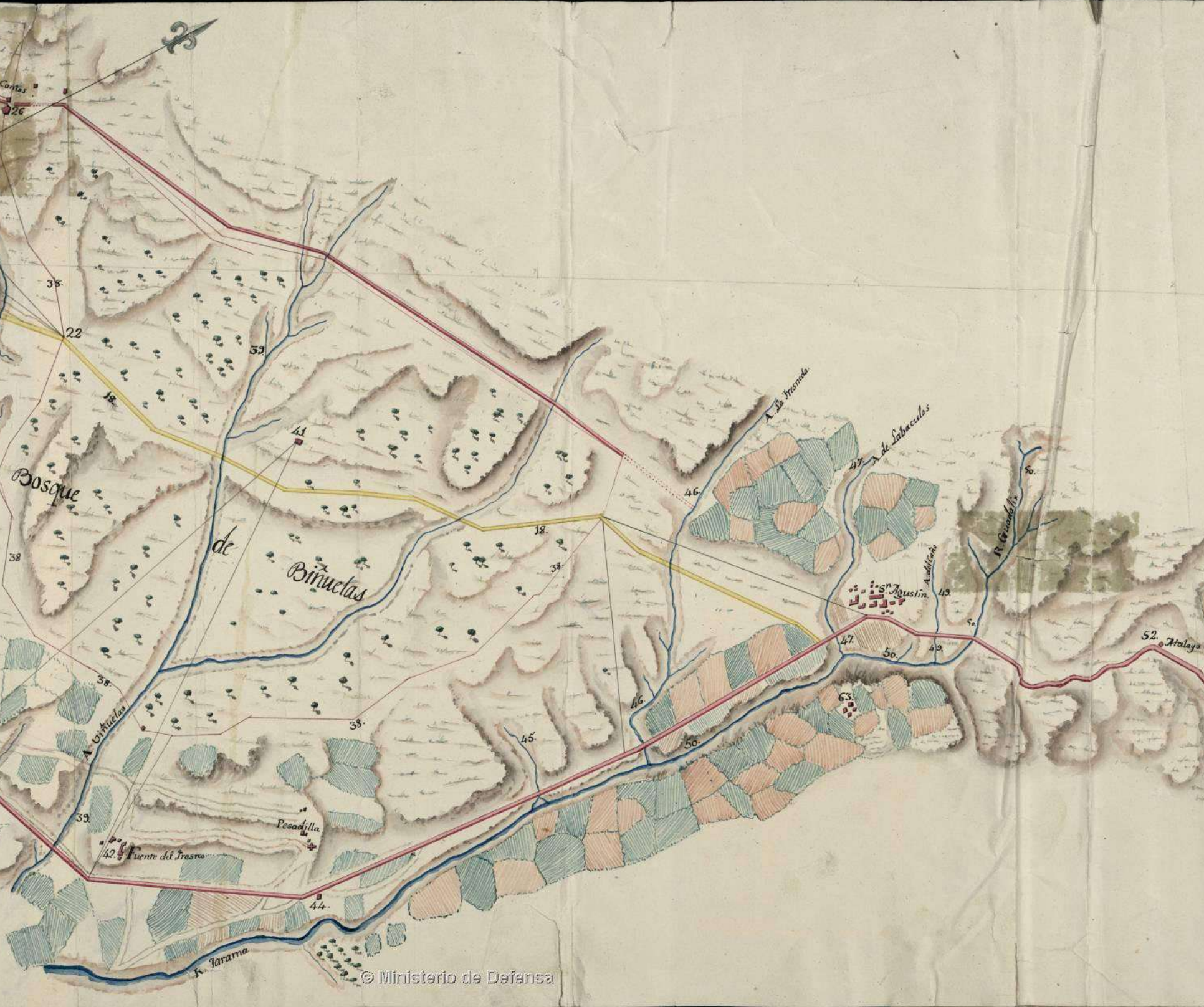
Cantos
26.
38.
22
18.
32
41
Bosque
de
Biñuelas
18.
38.
38
38.
38.
A. Viñuelas
39.
42. Fuente del Fresno
Pesadilla
44.
R. Jarama
45.
46.
46.
A. La Fresneda
47.
A. de Labaculos
A. del Caño
Sn. Agustín
49.
47.
50.
49.
50.
50.
R. Guadalix
50.
63.
52. Atalaya

© Ministerio de Defensa

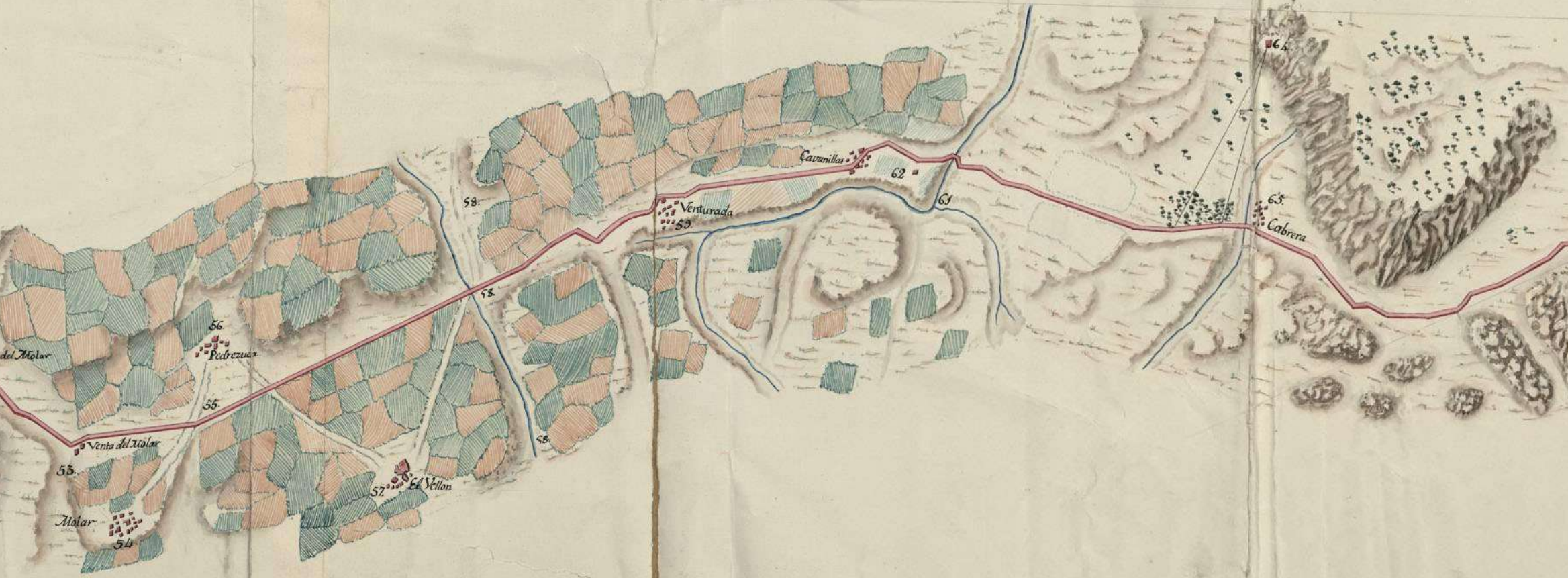
del Molar
56.
Pedrezuela
55.
Venta del Molar
53.
Molar
54.
57.
El Vellon
58.
58.
58.
Venturada
59.
Cavanillas
62
61
64.
65.
Cabrera

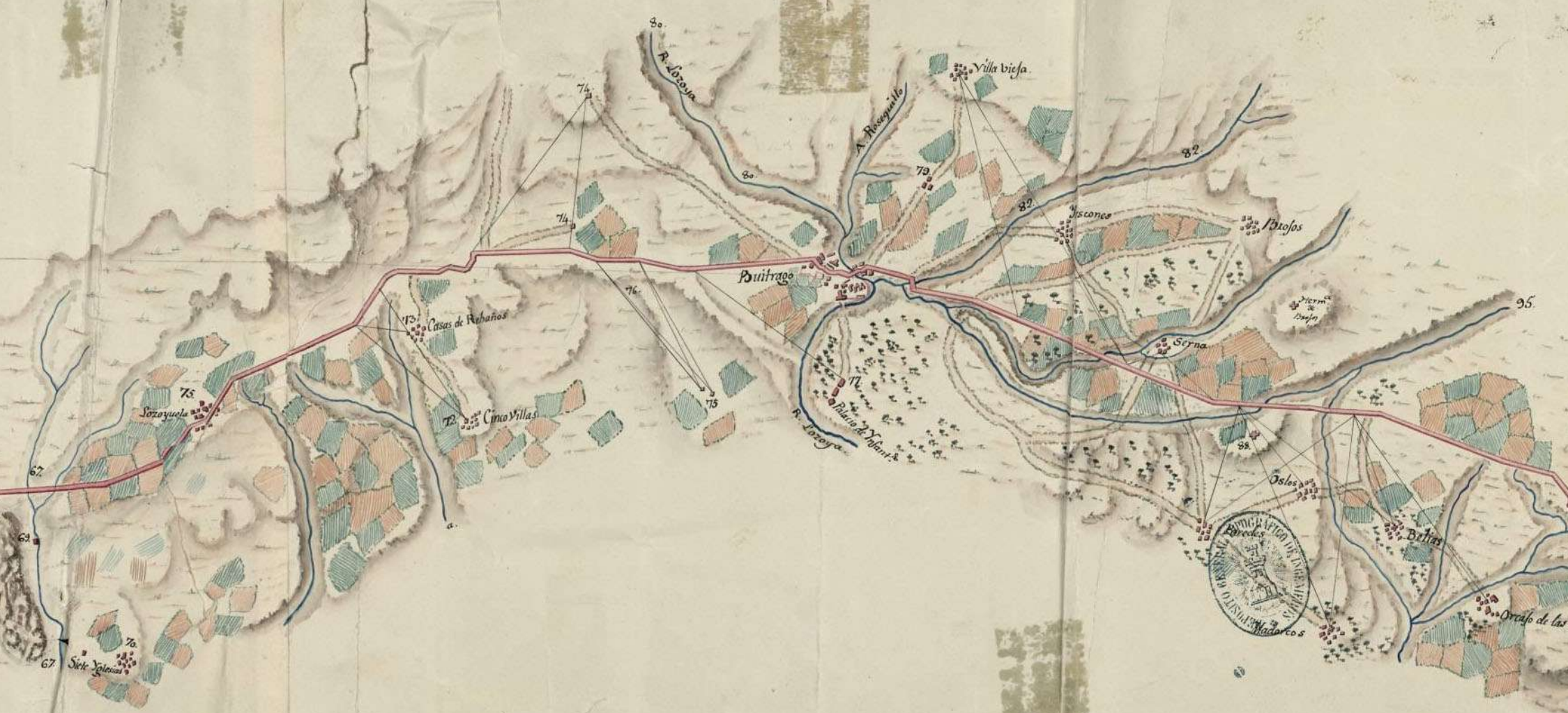
80.
R. Lozoya
74.
A. Rosequillo
Villa vieſa
80.
79.
82.
82.
Gascones
Broſos
74.
Buitrago
76.
Casas de Rebaños
73.
Herm.a de Broſos
95.
Serna
75.
Lozoyuela
72.
Cinco Villas
75
71.
Palacio de Ynfant.do
R. Lozoya
88.
67.
a.
Oslos
Paredes
Belias
69.
Orcaſo de las
Madarcos
70.
67.
Siete Yglesias

Depósito General Topográfico de Ingenieros

© Ministerio de Defensa

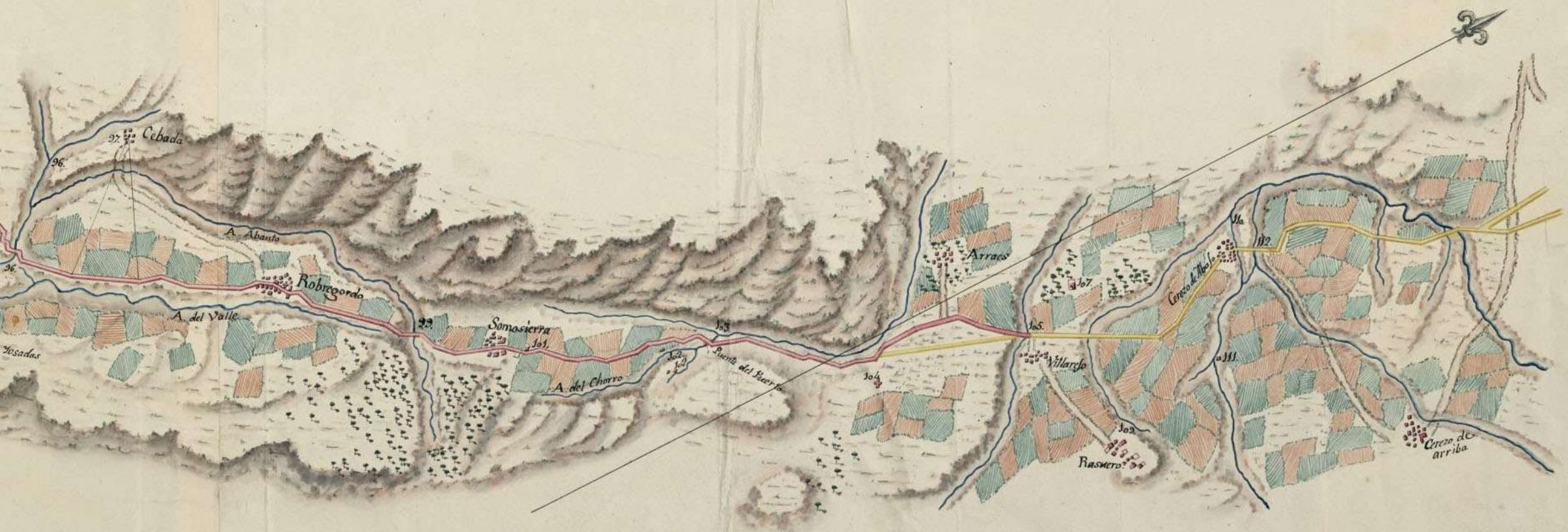
97.
Cebada
96.
96.
A. Abanto
Robregordo
A. del Valle
Posadas
99.
Somosierra
101.
A. del Chorro
102.
102
103
Puente del Huerto
104
Arraes
107
105.
Villarejo
109.
Rasuero
Cerezo de Abajo
110
112
111.
Cerezo de arriba

C'7