


682578

Indice por orden { alfabético
 de materias

Estante 22

Tabla 3

C
6°


**BIBLIOTECA
 CENTRAL MILITAR**

Inscripción... { Folio... 984
 Número... 28349.

Clasificación... { División... 912 (00)
 Subdivisión

Colocación IV... { Estante... 11
 Tabla... 1
 Número... 38

32133

topografía

SERVICIO HISTORICO MILITAR

Cartografía

Atlas núm... 6864

Signatura... AT-P-4

Sign. antigua... S-a-9

COLECCION

DE

MAPAS GEOGRÁFICOS

ANTIGUOS Y MODERNOS

DEL ACREDITADO TARDIEU Y OTROS AUTORES CLASICOS,

PUBLICADA POR LOS REDACTORES

DEL DICCIONARIO GEOGRÁFICO UNIVERSAL

EN EL AÑO DE 1835.



ARCHIVO
FACULTATIVO DE ARTILLERIA

BARCELONA;

En la imprenta y librería de JOSE TORNER, calle del Regomí donde tambien se halla el Diccionario.



Catálogo . : 6864

Sig. antigua S-a-9

Sig. actual SH+6864-AT-P-4

Nº doc. Atlas E02578

Nº doc. vaciado E02579- E02626 (excepto E02599)

ARCHIVO
FACULTAD DE ARTES



MAPA-MUNDI EN DOS HEMISFERIOS



Domingo Estre lo grabó 1851.



PLANISFERIO

que comprende los tres viajes de Cook y tierras últimamente descubiertas.



Pablo Alabara lo grabó en Barcelona.

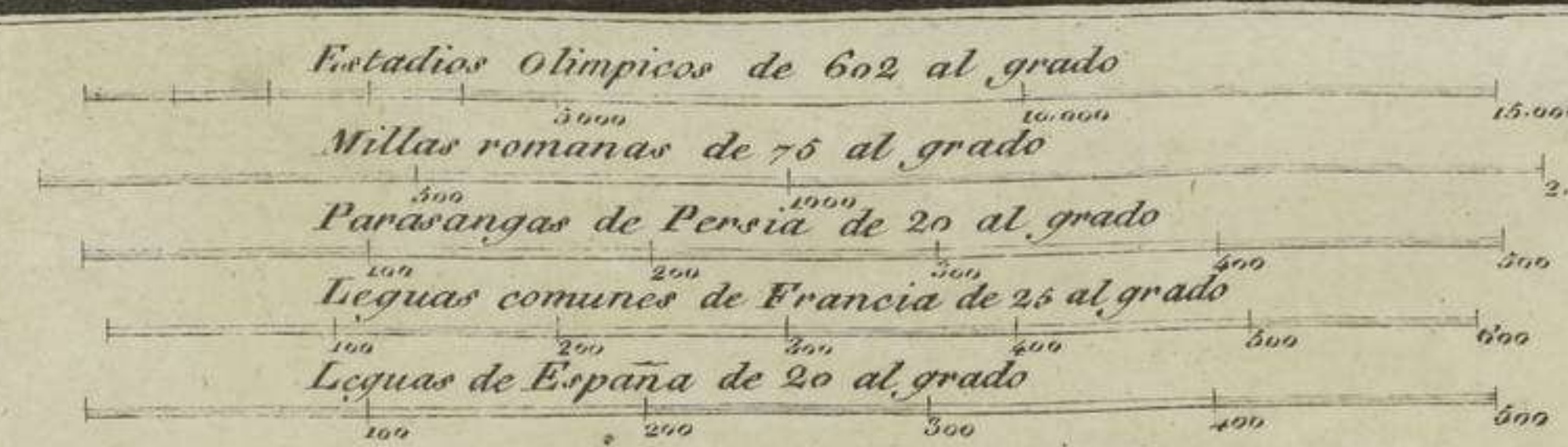
Longitud oriental de Madrid.



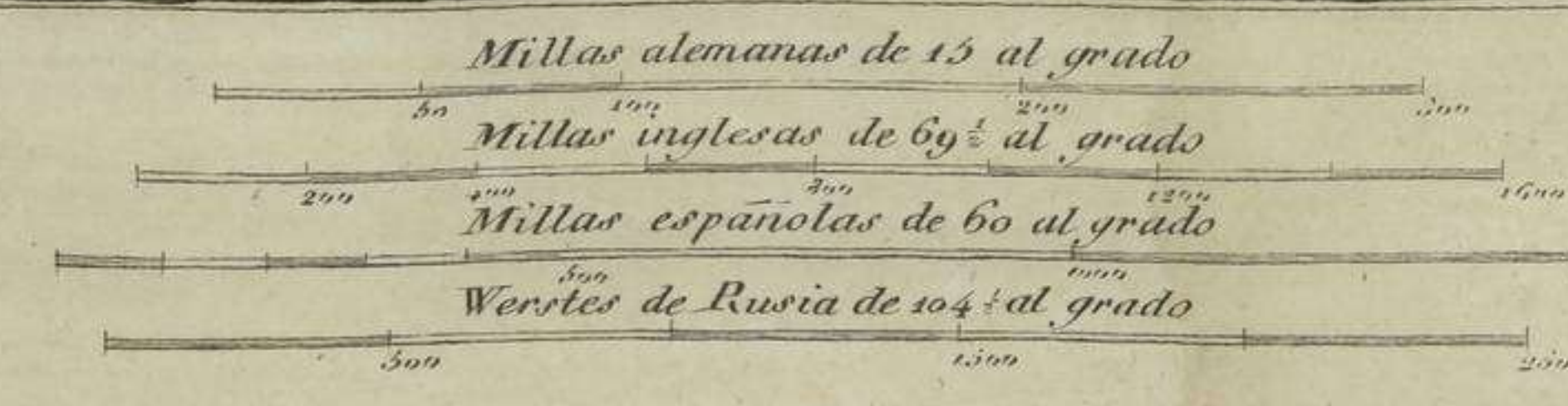
MUNDO CONOCIDO DE LOS ANTIGUOS.

NORTE.

Esta carta presenta el estado de los conocimientos geográficos de los antiguos hacia los años 30 de nuestra era.



Por Pablo Matheo en Barcelona año 1850.



EUROPA.



Latitud Septentrional

Latitud Septentrional


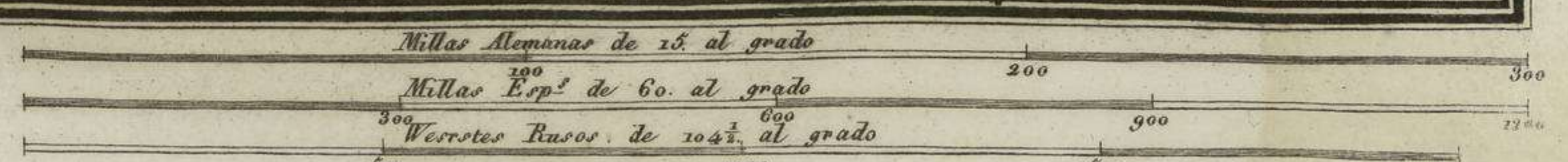


Tabla Alfabética grabada 1833.

Longitud oriental de Madrid.



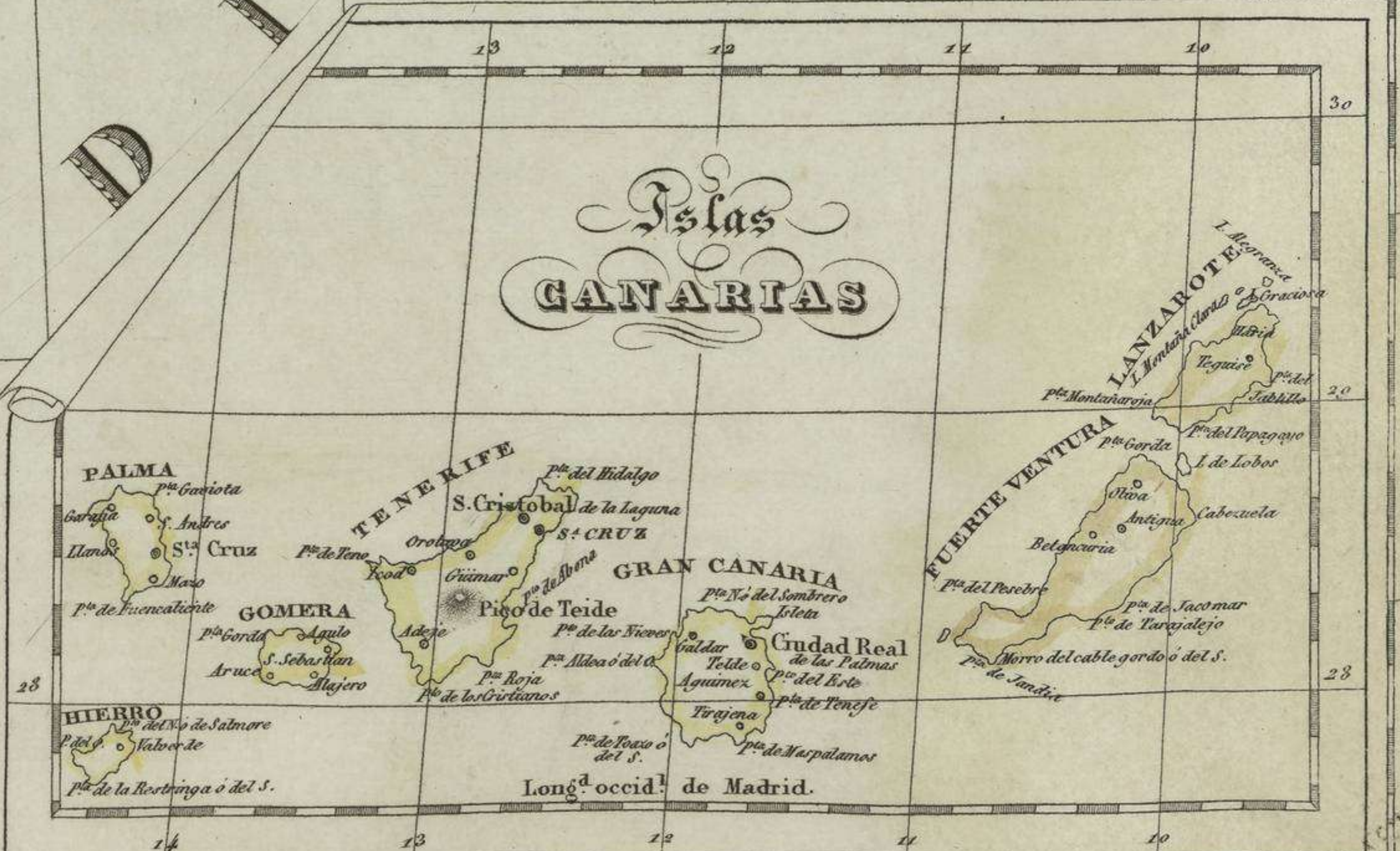
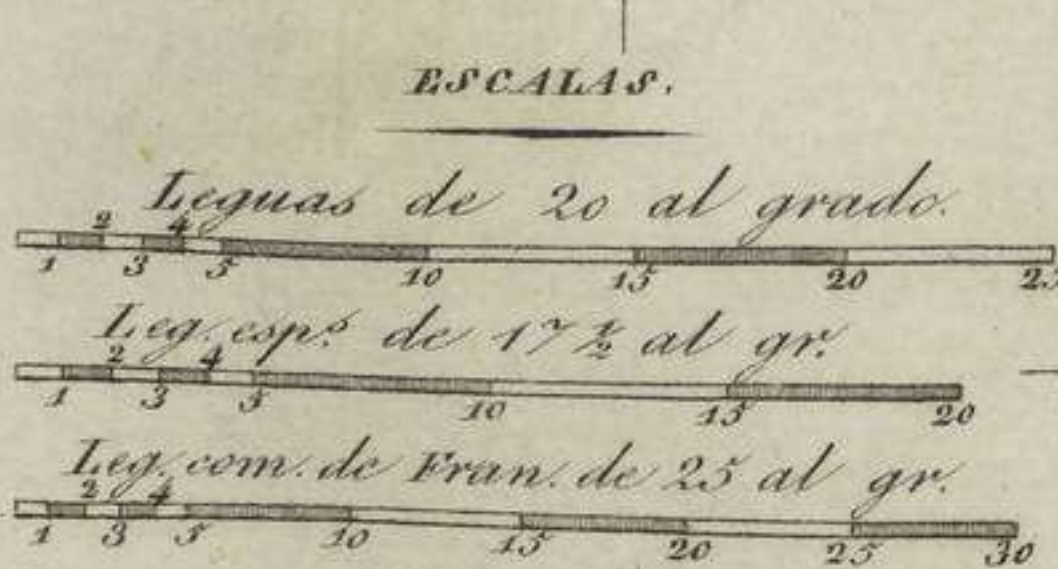
ESPAÑA Y PORTUGAL



○ Puntos o aldeas.
 ● Villa.
 ⊙ Ciudad.
 ⊕ Capital de Provincia.
 Las Provincias que no llevan nombre toman el de sus Capitales.
 Las Ciudades marcadas con letras mayúsculas son las Capitales de las nuevas Provincias demarcadas en 1834.

Refer. a las porciones de Prov. contenidas en otra.

- | | |
|-------------------------|----------------------|
| 1. Provincia de Madrid. | 6. Prov. de Vizcaya. |
| 2. de Toledo. | 7. de Burgos. |
| 3. de Palencia. | 8. de Valladolid. |
| 4. de Guaya. | 9. de Toro. |
| 5. de Segovia. | 10. de Salamanca. |



ISLAS BRITANICAS.



Leguas Españolas de 20 al grado.
Leguas Francesas de 25 al grado.
Millas Inglesas de 60 al grado.

Longitud Occidental de Madrid. | Longitud Oriental de Madrid.

Millas Alemanas de 15 al grado.
Millas Geogr. Esp. de 60 al grado.
Worskas Rusas de 104 al grado.

Domingo Estruc la grabó 1830.

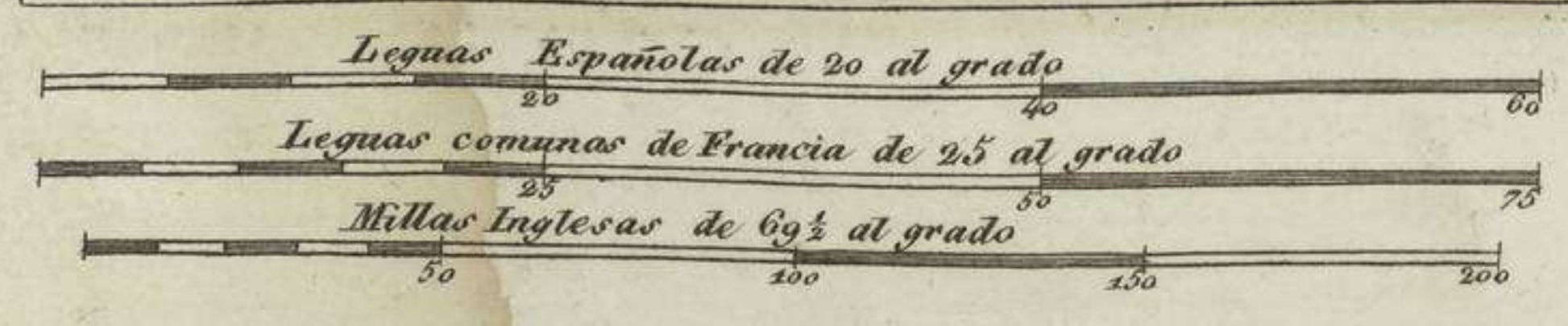
REINO DE FRANCIA.



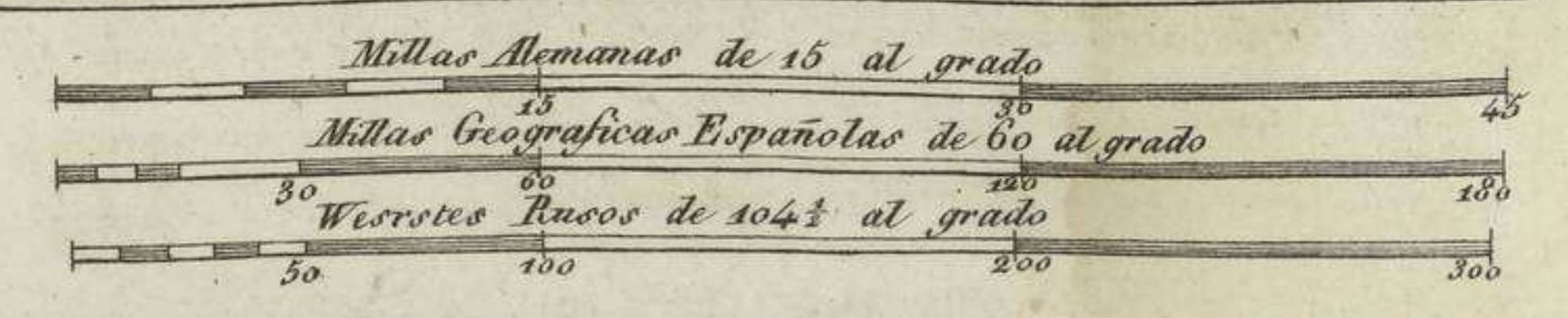
Latitud Septentrional.



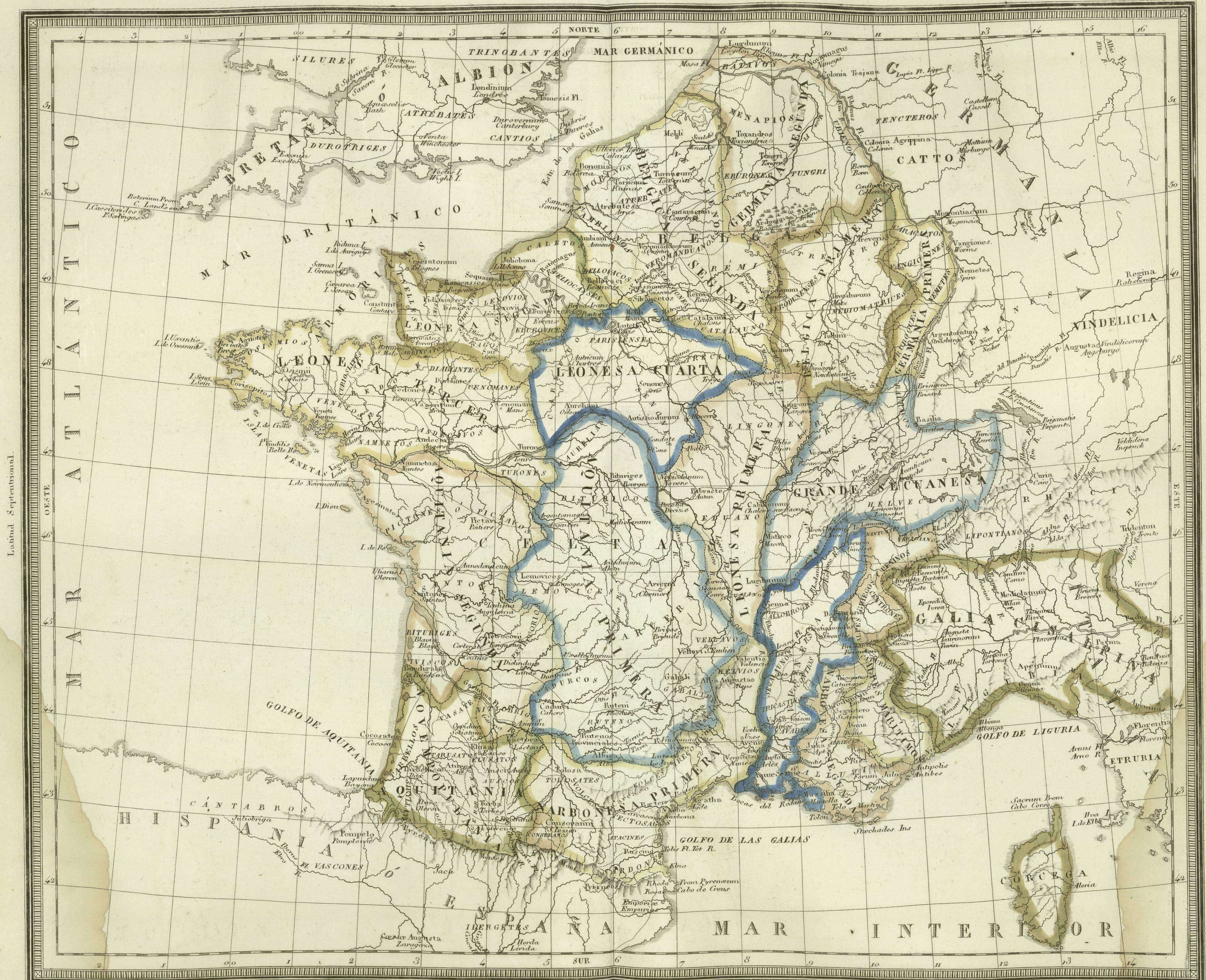
Latitud Septentrional.



Longitud oriental de Madrid.
 • Cabeza de Departamento • Cab. de Distrito.
 † Arzobispado † Obispado.

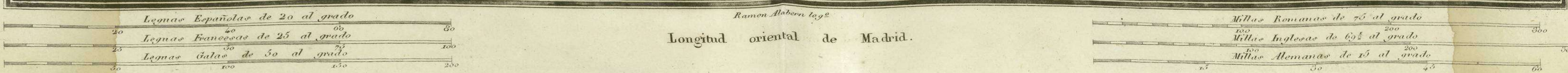


LAS GALIAS.



Latitud Septentrional.

Latitud Septentrional.



PAISES - BAJOS.



Leguas Esp.^a y de los Países-Bajos de 20. al grado
 Leguas comunes de Francia de 25. al grado
 Millas Alemanas de 15 al grado

Plato Alabero lo grabó en Barona año 1831.
 Longitud oriental de Madrid.

Millas Inglesas de 69.3. al grado
 Millas Geográficas Españolas de 60. al grado
 Vueltas Rápidas de 10.41 al grado

Nota. Las provincias marcadas con el color de rosa, forman la Holanda, las marcadas con el color amarillo, forman la Bélgica.

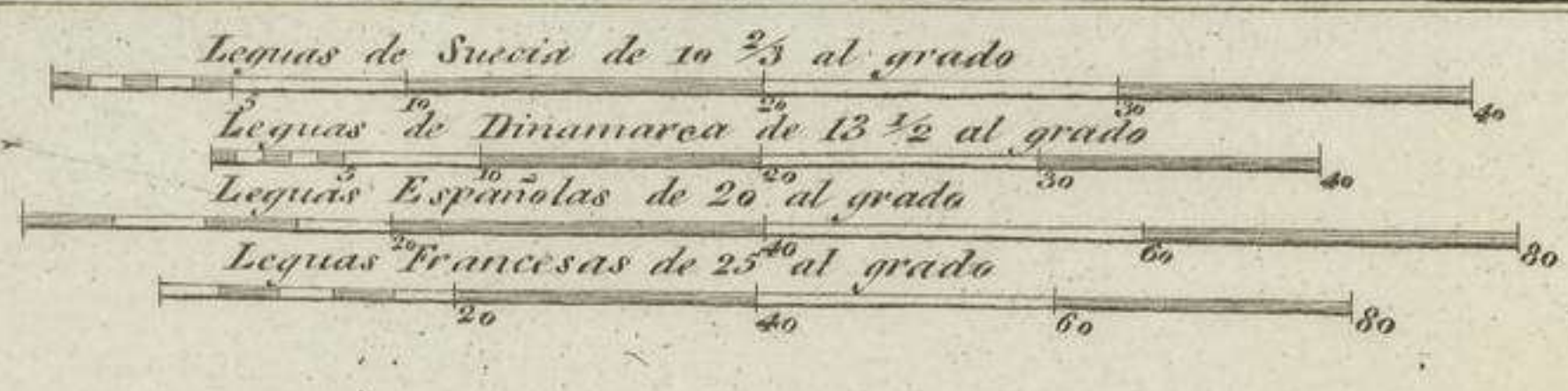
Capitales de Provincia • Ciudad principal x Ciudad fortificada
 † Arzobispado

SUECIA Y DINAMARCA.

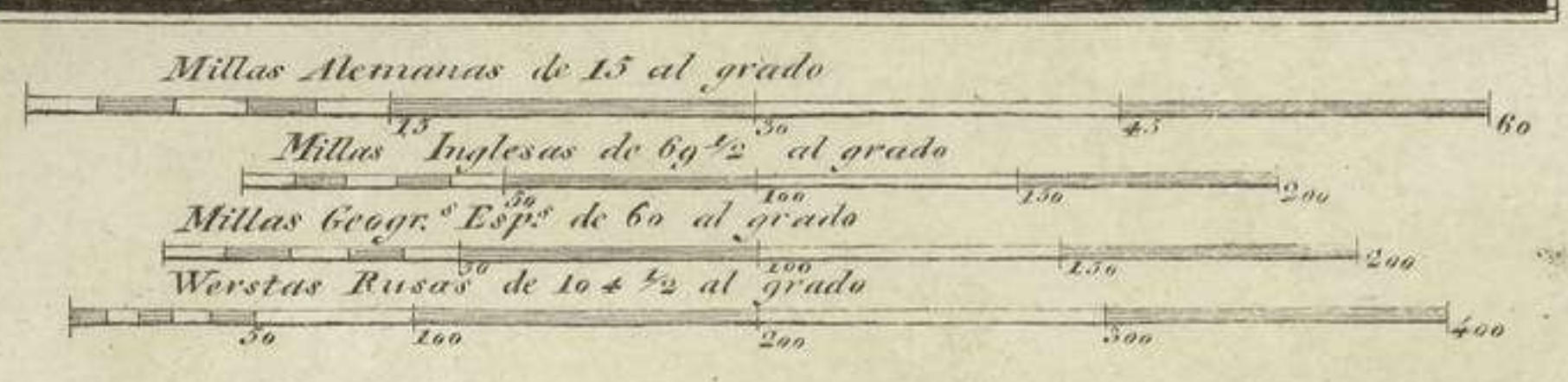


Latitud Septentrional

Latitud Septentrional



Longitud Oriental de Madrid.



Domingo Estruc, graba 1830.

SUIZA.



Leguas españolas de 20 al grado
Leguas comunes de Francia de 25 al grado

Longitud oriental de Madrid.

Millas de Suiza de 22 al grado
Millas comunes de Italia de 60 al grado



ITALIA É ILIRIA.



Latitud Septentrional.

Latitud Septentrional.

Leguas Españ.^{as} de 20 al grado
Leguas Francesas de 25 al grado
Millas Inglesas de 69 1/2 al grado


Longitud Oriental de Madrid.

Millas Alemanas de 15 al grado
Millas geograf.^{as} Españ.^{as} de 60 al grado
Verstas rusas de 104 1/2 al grado

Domingo Estruc lo grabo 1851.



ITALIA ANTIGUA.



Leuca hispanica quorum 30. aequant gradum.
Milliaria romana quorum 75. proxime aequant gradum

Pablo Alabern lo grabó en Barña
1852.


Stadia graeca quorum 600. paulum excedunt gradum
Milliaria maritima quorum 60. aequant gradum

Longitudo orient. & merid. matrit. numerata.


ALEMANIA.



MAESTRANZA DE ARTILLERIA
DE LA HABANA
* BIBLIOTECA *



Longitud oriental de Madrid.



GERMANIA, PANNONIA, DACIA, ET SARMATIA.



Leuce hispanica quarum 20 aequant gradum
 20 40 60 80 100
Stadia graeca quarum 600 paulum excedunt gradum
 600 1200 1800 2400 3000

Longitudo orient a merid. matrit. numerata.
 Domingo Estruc lo. gravo 1832.

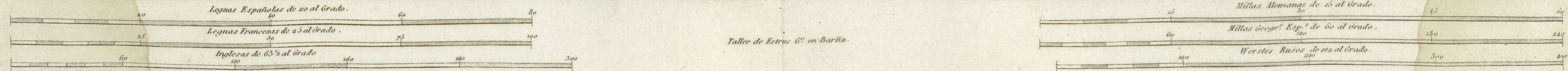
Miliaria romana quarum 75 proxime aequant gradum
 100 200 300 400 500
Miliaria maritima quarum 60 aequant gradum
 60 120 180 240 300

PRUSIA

con sus adquisiciones sobre el Rin



- Los Numeros indican los Estados que no han podido inscribirse en el cuerpo del mapa
- | | |
|---------------------------------------|-------------------------------------|
| N.º. Pertenece | N.º. Pertenece |
| 1. Al Ducado de Hannover | 7. Al Ducado de Sajonia Coburgo |
| 2. Al Ducado de Brunswick | 8. Ducado de Sajonia Weimar |
| 3. Al Ducado de Saxe Coburgo | 9. Ducado de Sajonia Meiningen |
| 4. Al Ducado de Sajonia Tübingen | 10. Al Ducado de Holstein Oldenburg |
| 5. Al Ducado de Sajonia Sondershausen | 11. Al Landgrave de Hesse Homburgo |
| 6. Al Ducado de Sajonia Gotha | 12. Al Pr. de Waldeck |
| | 13. Pr. de Reuss |
| | 14. Pr. de Schwarzburgo-Rudolstadt |
| | 15. Pr. de Schwarzburgo-Gotha |



Taller de Estruc. G. en Barja.



MAPA GENERAL DE POLONIA

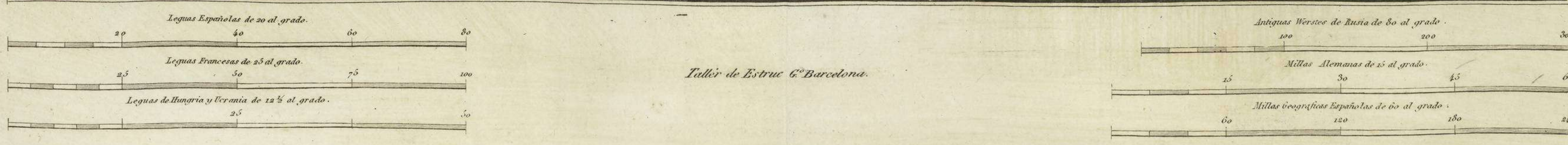
antes de su desmembramiento.



Antiguas Divisiones del Reino de Polonia.

El Reino se divide en 3 partes y 28 palatinatos
Capital VARSOVIA.

Divisiones	Palatinatos	Capitales
1 ^a POLONIA	Poznan	Poznan
	Kalisz	Kalisz
	Sieradz	Sieradz
2 ^a POLONIA	Lencoy	Lencoy
	Cap. Varsovia	Varsovia
3 ^a POLONIA	Brzesz	Brzesz
	Dobregyn	Dobregyn
	Cujavia	Varsovia
	Masovia propia	Plock
	Plock	Plock
	Kracovia	Kracovia
	Sandomir	Sandomir
	Lublin	Lublin
4 ^a POLONIA	Bialk	Bialk
	Rusia regia	Lemberg
	Cap. Kracovia	Bels
5 ^a POLONIA	Podolia propia	Kamenetz
	Bratslaw	Bratslaw
	Kiew	Kiew
	Wolynia	Turk
	Wilna	Wilna
	Troki	Troki
	Brzesz	Brzesz
6 ^a POLONIA	Novogrodek	Novogrodek
	Minck	Minck
	Moscislaw	Moscislaw
	Fitebsk	Fitebsk
	Polotzk	Polotzk
	Samogetia	Rusia



REINO DE POLONIA

o sea la parte unida a Rusia por el repartimiento de 1795 que conserva el nombre de aquel antiguo reino.




Leguas españolas de 20 al grado.
 Leguas comunes polacas de 20 al grado.

Longitud oriental de Madrid.

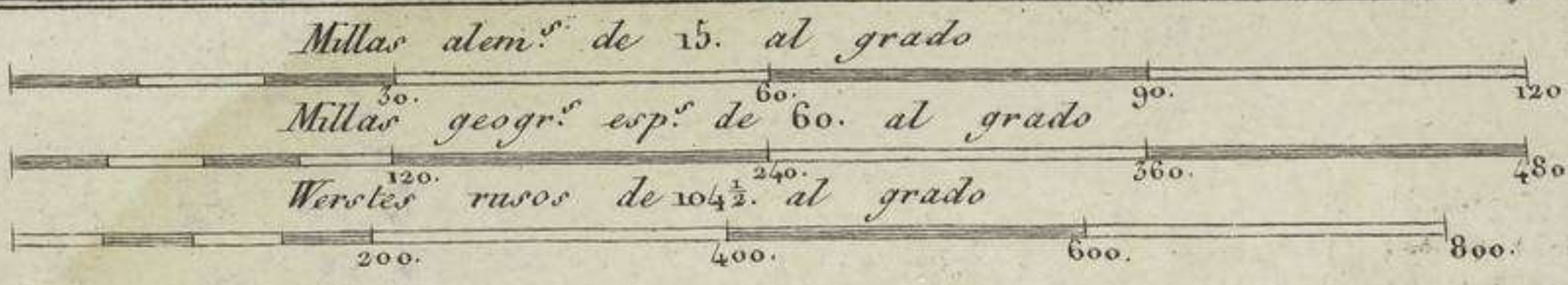
Veretas rusas de 10 1/2 al grado.
 Millas alemanas de 25 al grado.



RUSIA EUROPEA.



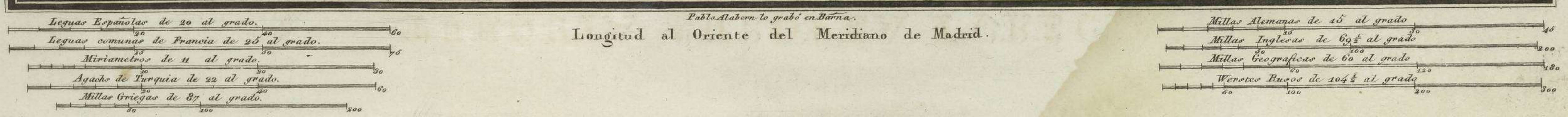
Pablo Alabern lo grabó
1833.
Longitud oriental de Madrid.



TURQUIA EUROPEA Y GRECIA.



MASTRANZA DE ARTILLERÍA
DE LA HABANA
BIBLIOTECA





GRECIA ANTIGUA.

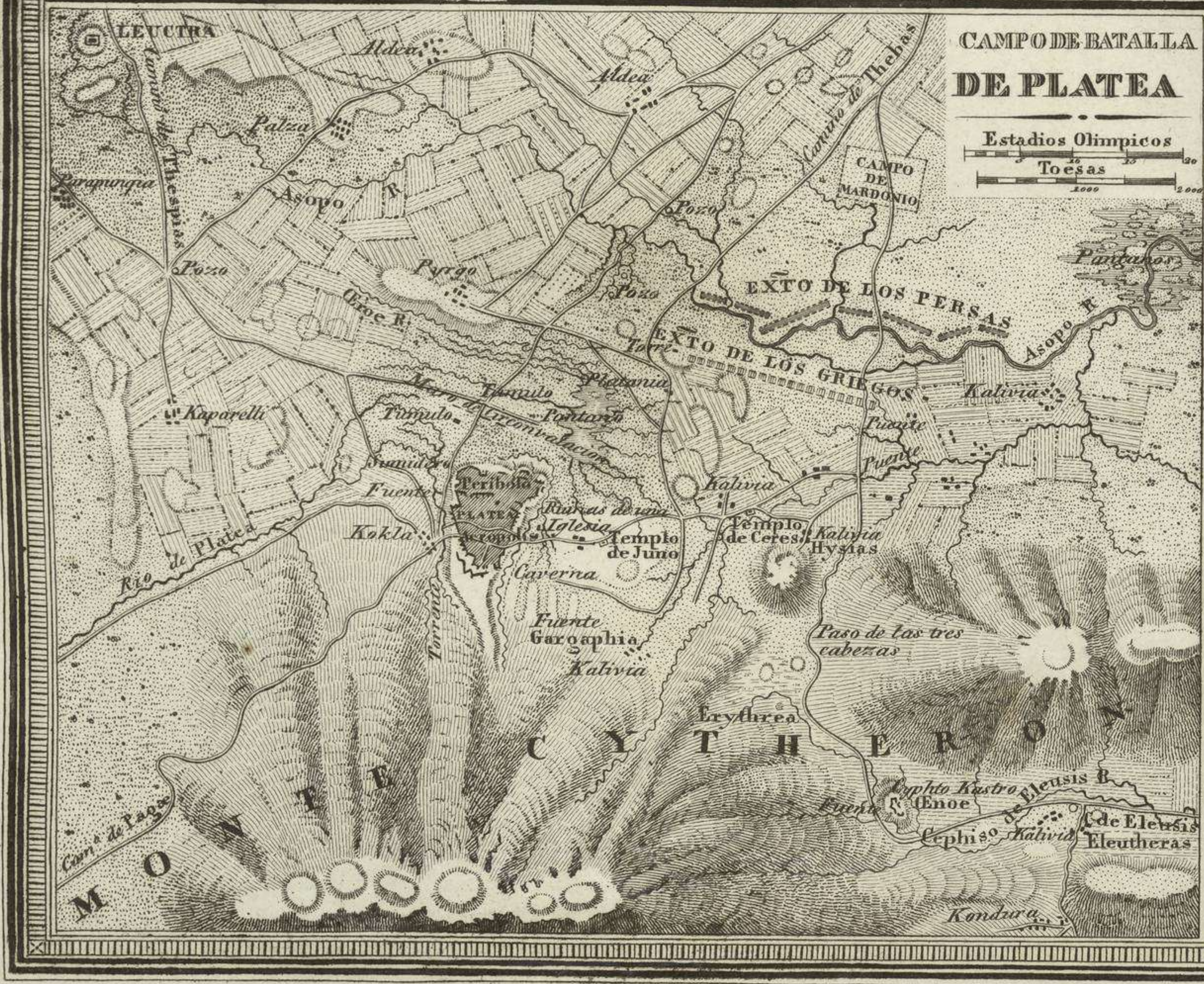
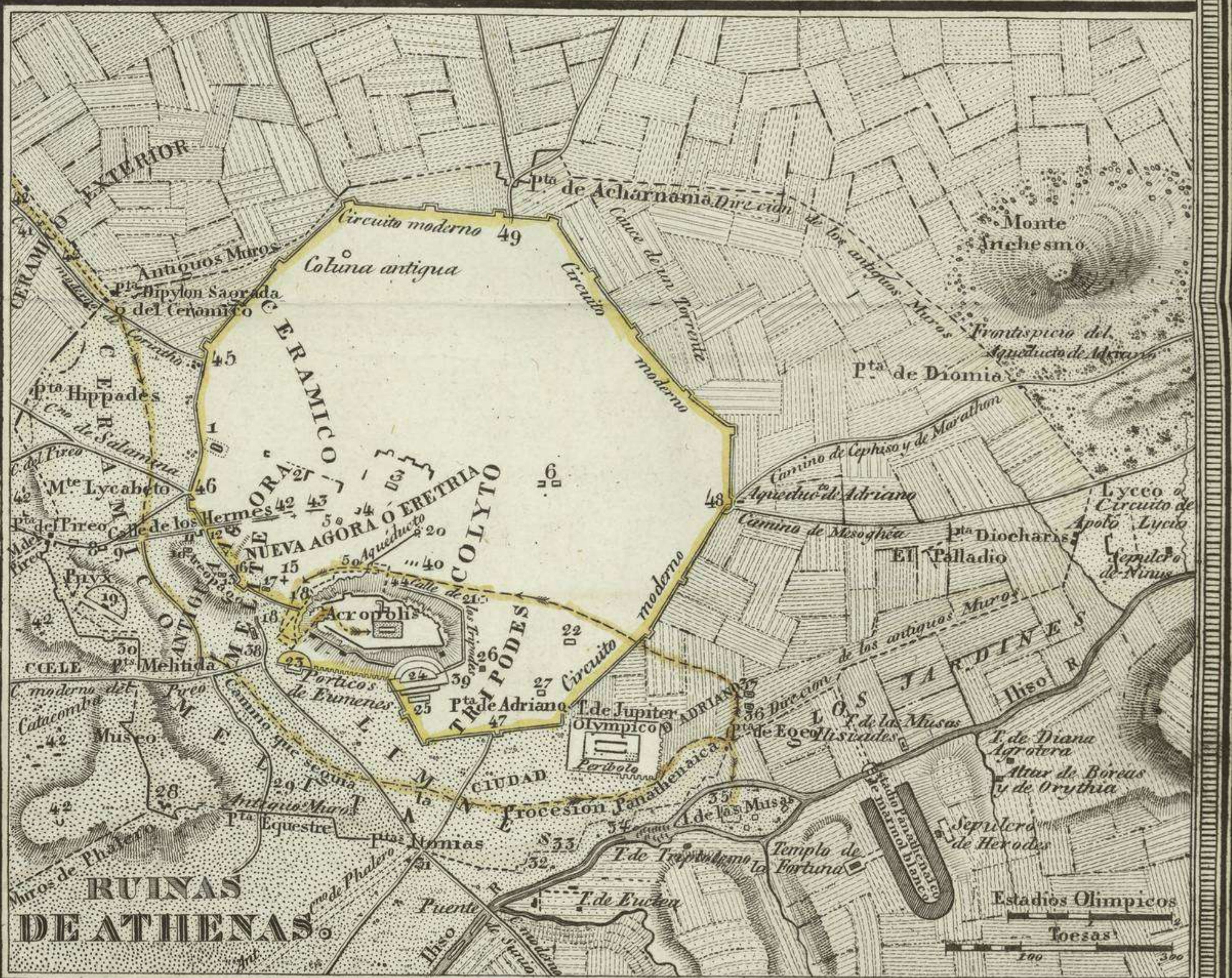
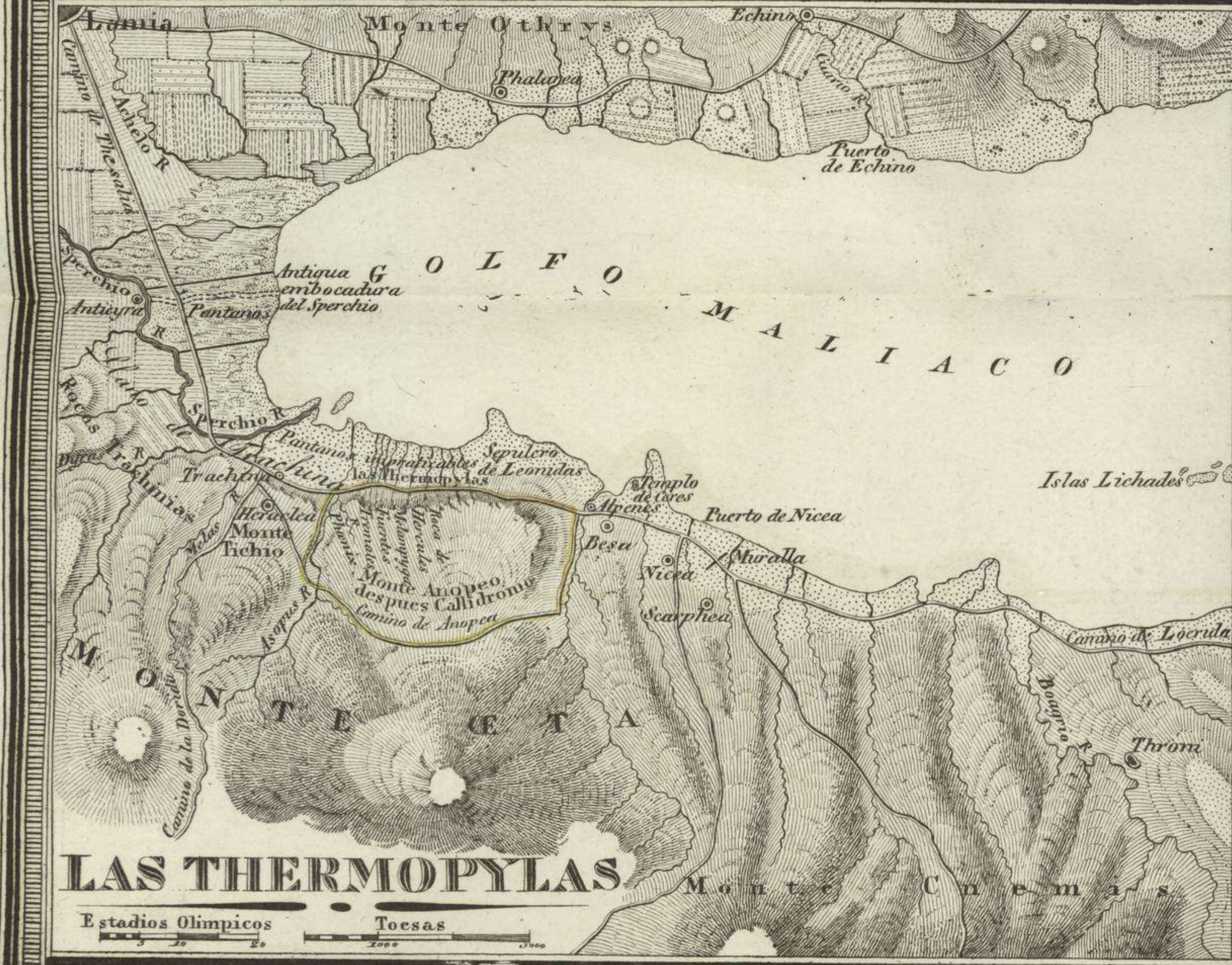
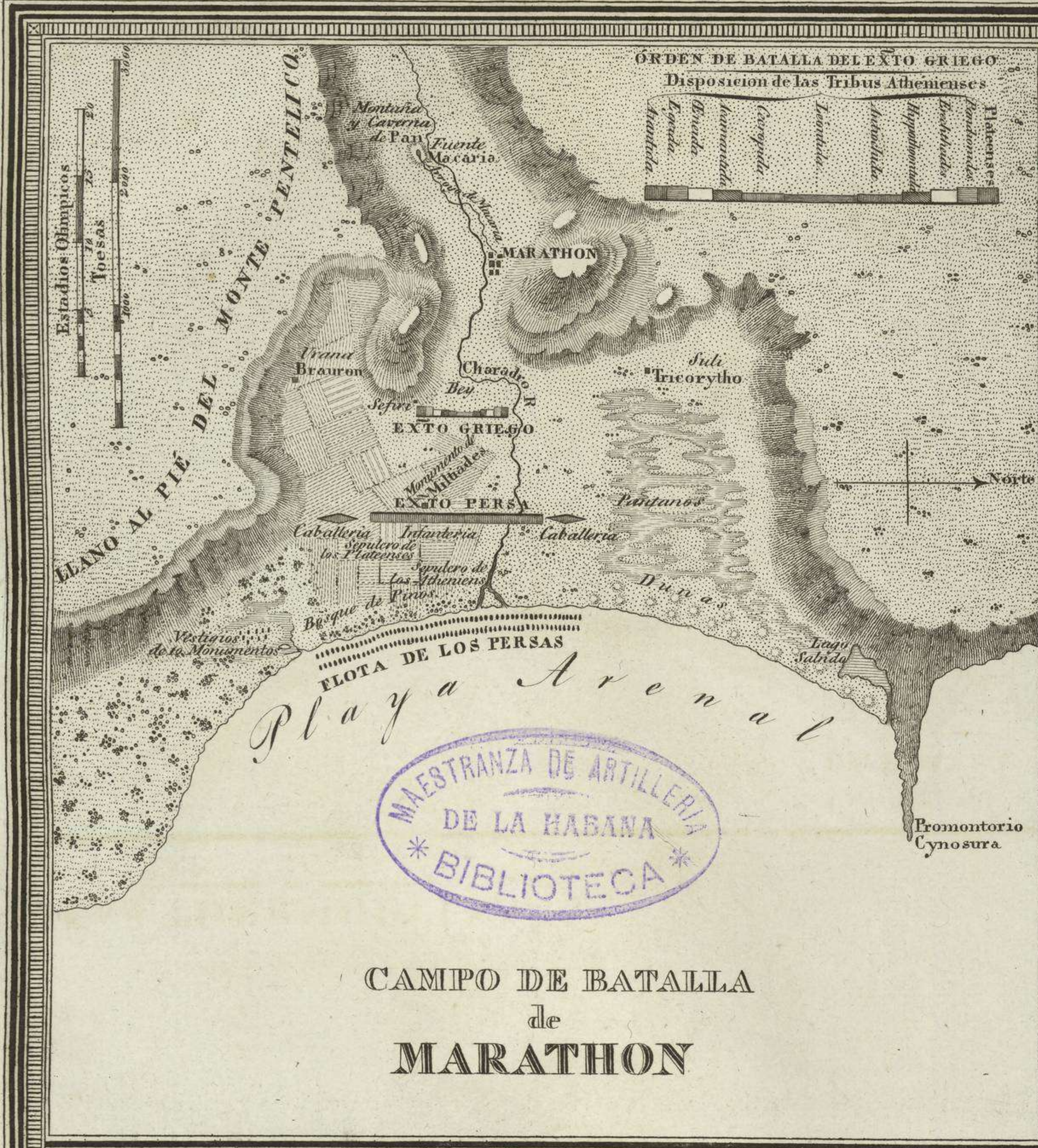


MAESTRANZA DE ARTILLERIA
DE LA HABANA
BIBLIOTECA

Leuce hispanice quorum 20 aequant gradum
Stadia graeca quorum 600 paulatim excedunt gradum
Pablo Alabon 1o en Barcelona ano 1831.
Milliaria romana quorum 75 proxime aequant gradum
Milliaria maritima quorum 60 aequant gradum
Longitudo orientalis á Meridiano Matritensi.



PLANOS PARA LA HISTORIA DE LA GRECIA ANTIGUA.



Domingo Estruc lo grabó 1850.
 El Norte se halla en la parte superior de cada plano segun se practica generalmente, menos en el de Marathon.

ASIA.



MASTRANZA DE ARTILLERIA
DE LA HABANA
BIBLIOTECA

ARTILLERIA
MASTRANZA DE LA HABANA

Leguas Esp^{as} de 20 al grado
Lvs de la China de 250 al grado
Lvs de la India de 37 al grado

Longitud oriental de Madrid.
Demarcacion Estru^{ta} lo grado 13.52.

Leguas de Turquía de 22 al grado
Parasauyas de Rusia de 20 al grado
Millas geogr^{icas} esp^{as} de 60 al grado

ASIAE MINORIS

Mapa Generalis ad Caesarem tempus.



Stadia Olympica, quon 600 gradus continentur.
200 400 600 800 1000 1200
Stadia Asia, quon de cem Milliarum Rom. equant 750 in gr.
100 300 600 900 1200 1500
Stadia minoris, quon 100 gradum equant efficiunt.
100 200 300 400 500 600 700 800 900 1000 1100 1200 1300 1400 1500 1600 1700 1800 1900 2000 2100 2200

Longitudo à Matritense merit. supputata.

Millaria Romana 760 Anapodis definita 177 in gr.
10 30 60 90 120 150
Leuce Hispaniae hodieanae, tribus Rom. 250 equales, 20 in gr.
5 10 20 30 40
Ramon Alabern lo 9



IMPERIA ANTIQUA

ad expeditiones Cyri et Alexandri precipue relata, quorum itineraria sunt depicta.

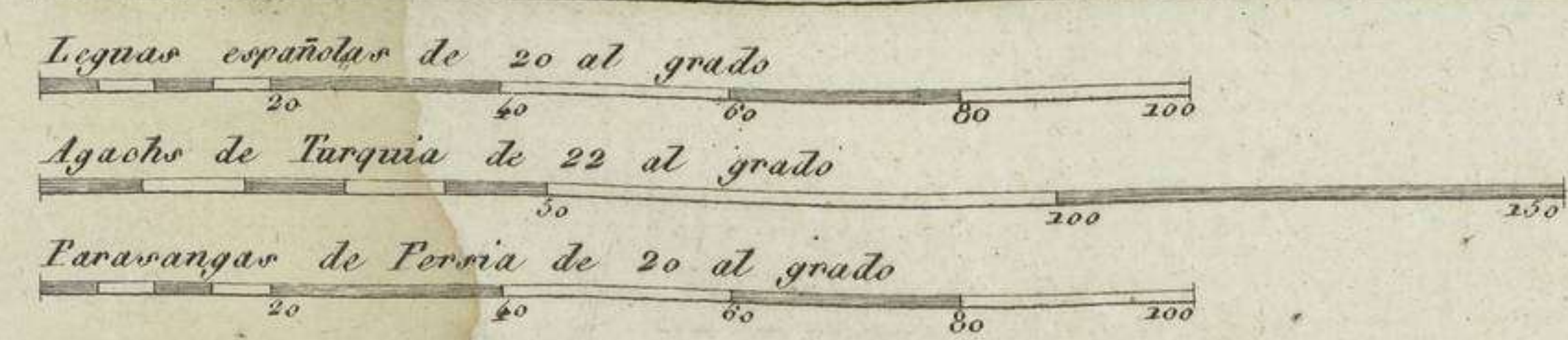


Leuce hispanice quarum 20 aequant gradum
 100 200 300 400 500
Scleria graeca quarum 50 partium caedunt gradum
 3000 6000 9000 12000 15000


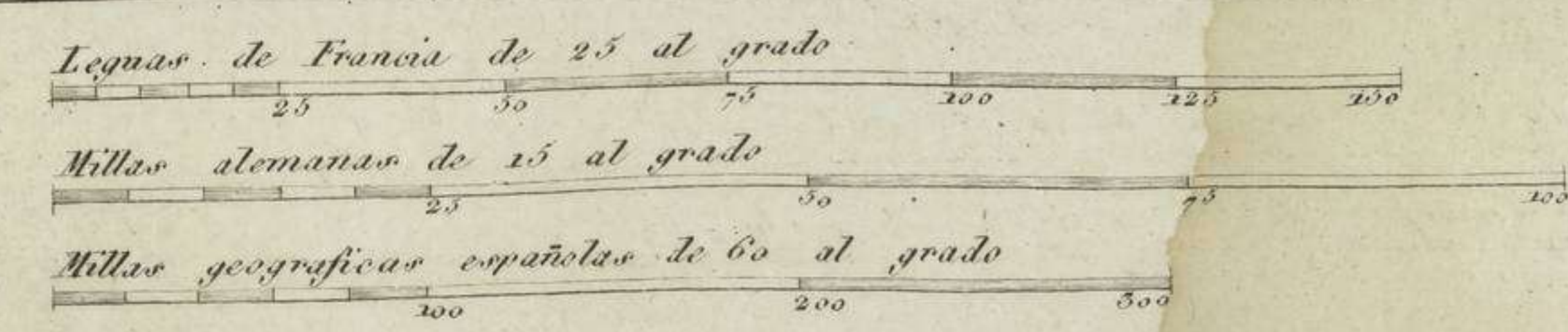
Ramon Alabon 1792
 Longitudo orient. a merid. matrit. numerata.

Miliaria romana quarum 75 proxime aequant gradum
 400 800 1200 1600 2000
Miliaria maritima quarum 65 aequant gradum
 300 600 900 1200 1500

TURQUIA ASIÁTICA.




Longitud oriental de Madrid.





SYRIA.



Leuce hispanica, quorum 20 aequant gradum
Milliaria judaica sabbatica, quorum 100 aequant gradum
Milliaria arabica tempore bellorum sacrorum, quorum 50 in gradu

Bacon Alaborn 1697
 Longitudo orientalis a merid. Matrit. supputata.


Milliaria romana, quorum 75 proxime aequant gradum
Stadia graeca, quorum 600 partium aequant gradum
Parsanga Persiae, quorum 20 partium aequant gradum

PERSIA


Afghanistan y Beluchistan.



MAESTRANZA DE ARTILLERIA
 DE LA HABANA
 * BIBLIOTECA *



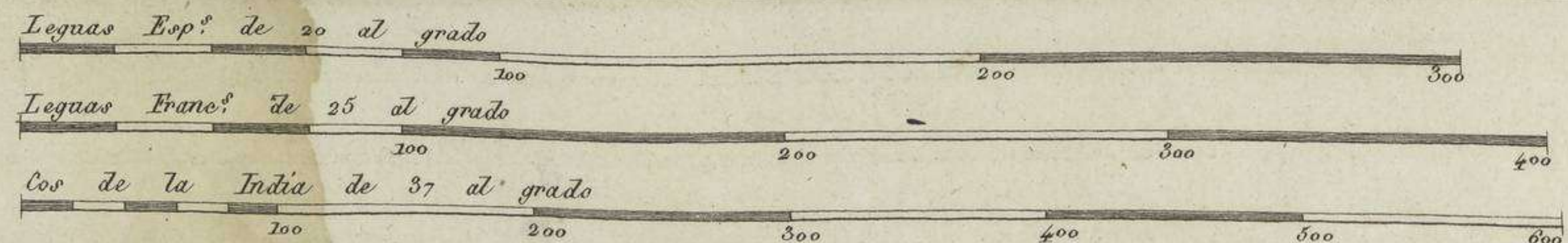
Razon Habana 1.º g.
 Longitud oriental de Madrid.



INDIA A UNA Y OTRA PARTE DEL GANGES.




MAESTRANZA DE ARTILLERIA
DE LA HABANA
* BIBLIOTECA *

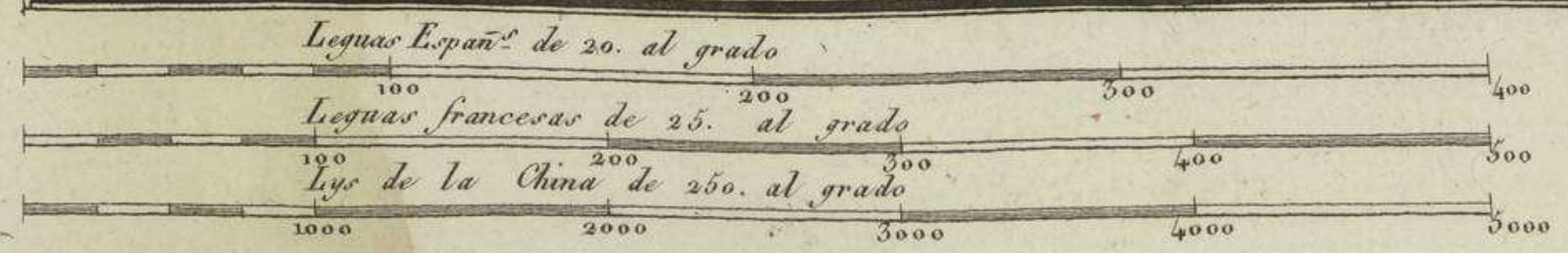


Ramen Alabon lo 9.^o

Longitud oriental de Madrid.




IMPERIO CHINO Y JAPON.



Longitud oriental de Madrid.

Pablo Alabau V. grabó en Barona.



ÁFRICA.



Latitud Septentrional.

Latitud Septentrional.

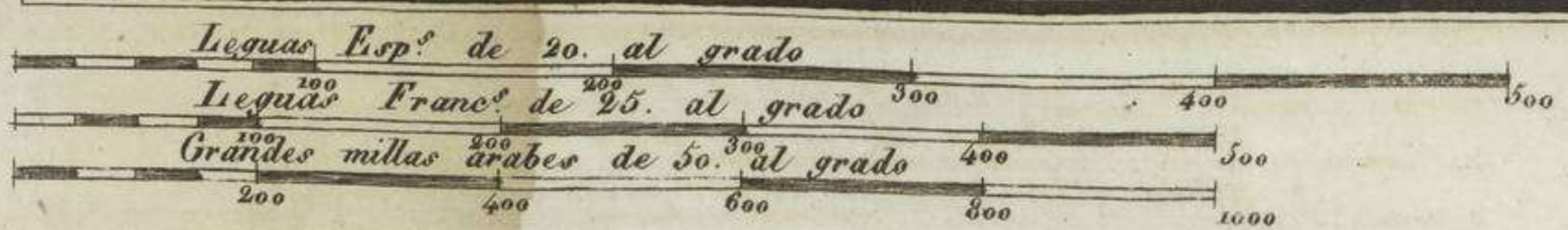
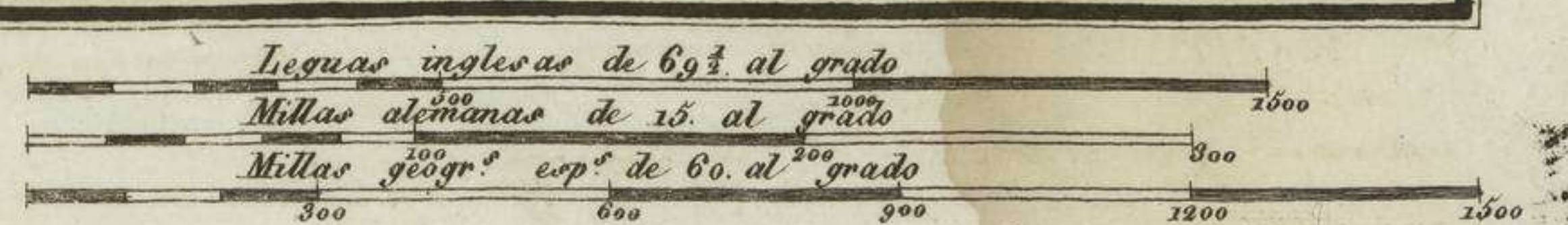
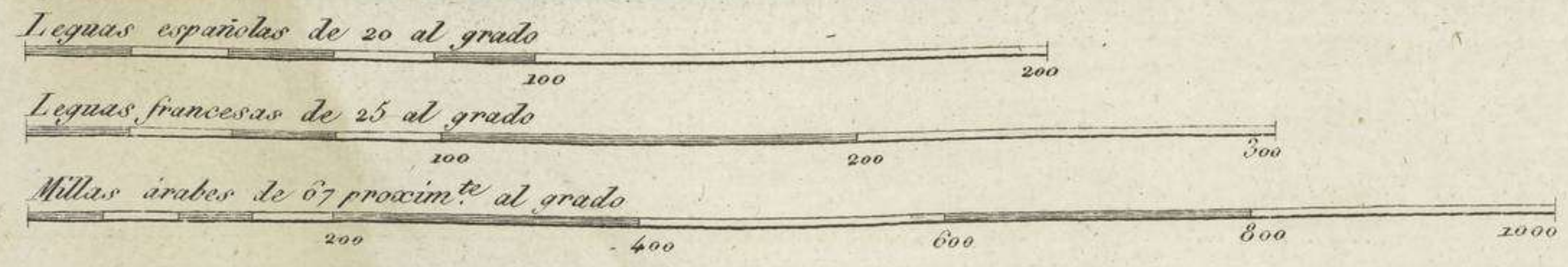


Tabla Alabern lo grado en Borna
Longitud oriental de Madrid.

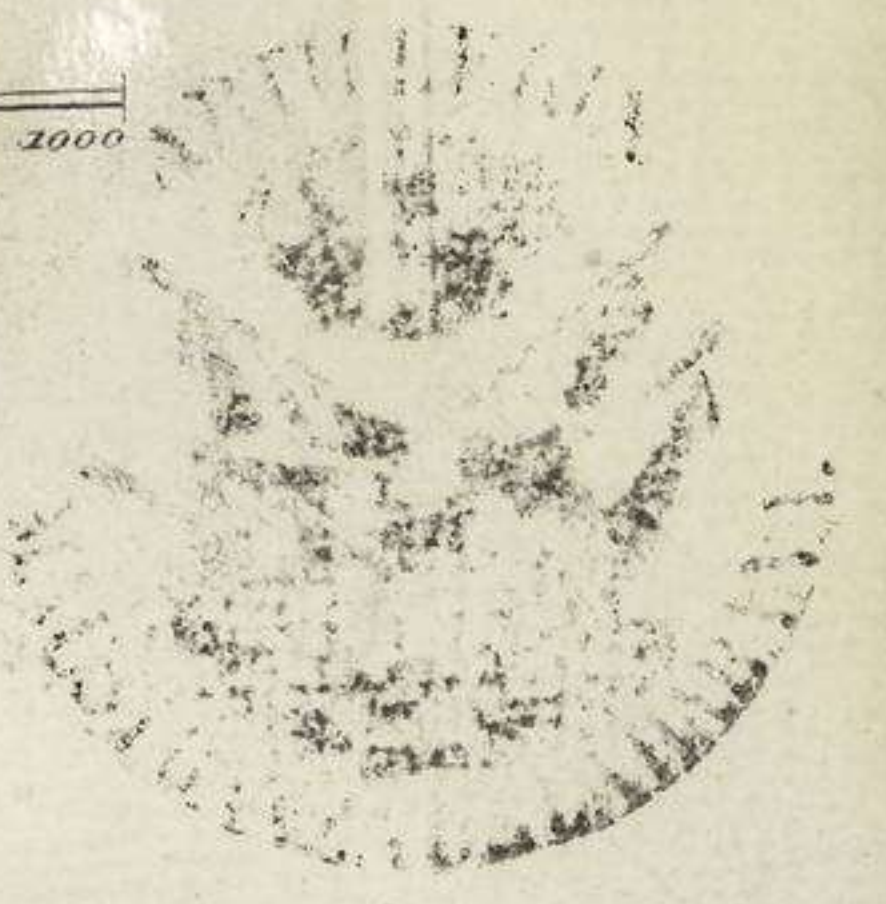



NORDESTE DE ÁFRICA

ó estados de Marruecos, Argel, Túnez y Trípoli con el Fazzan y Gran desierto de Zahara.



Longitud oriental de Madrid.





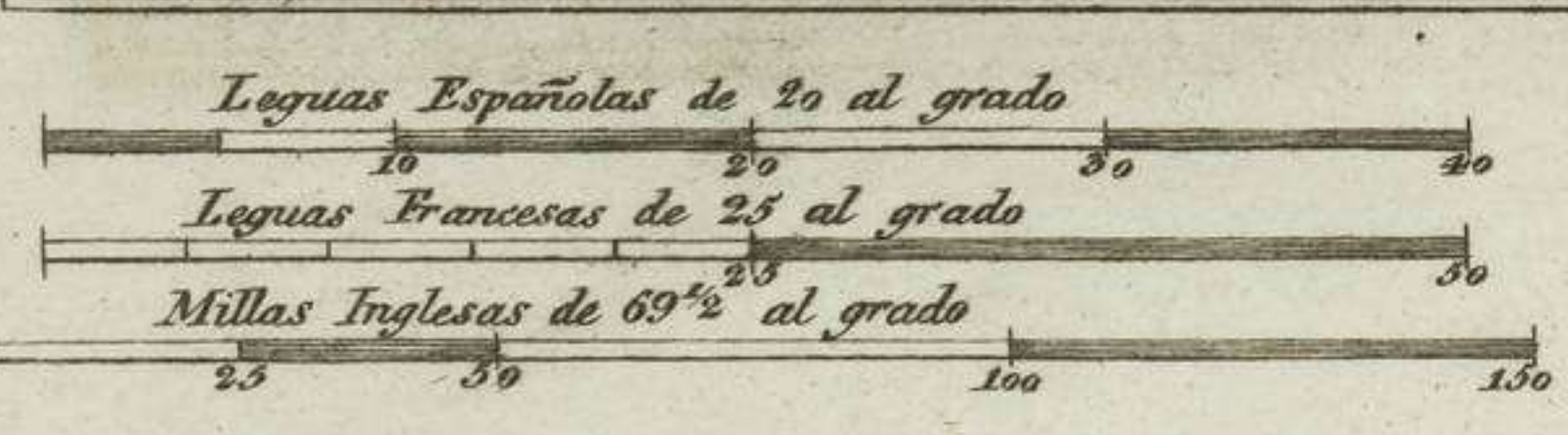
EGIPTO.



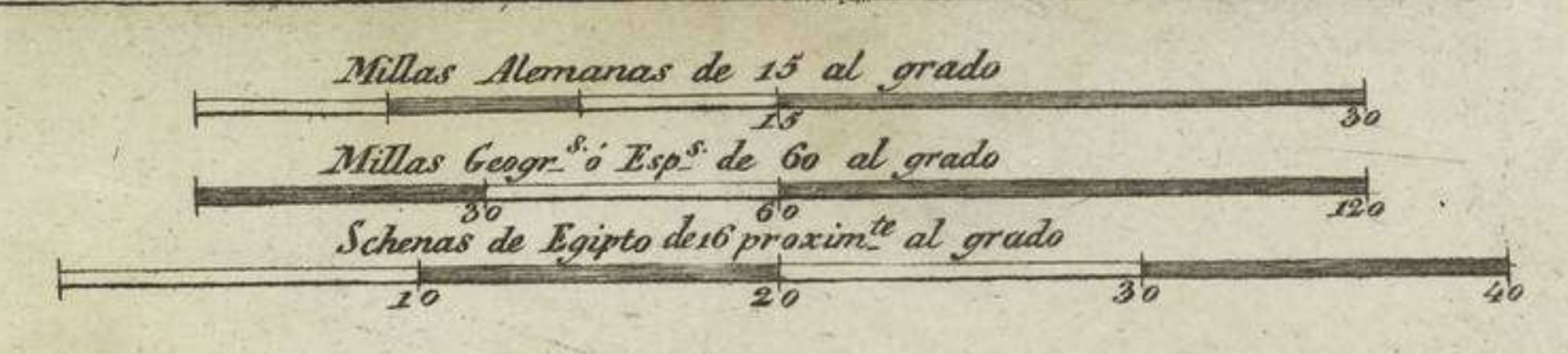
MAR MEDITERRANEO

DESERTO DE LIBIA

MAESTRANZA DE ARTILLERIA
DE LA HABANA
BIBLIOTECA



Longitud Oriental de Madrid.



Domingo Estruc lo grabó 1831.

AMÉRICA SEPTENTRIONAL.



MAESTRANZA DE ARTILLERIA
DE LA MARINA
* BIBLIOTECA *

Leguas españolas de 20. al grado
Leguas Francesas de 25. al grado
Millas inglesas de 69. al grado

Pablo Alabon lo grabó en Barona.
Longitud oriental de Madrid.

Millas alemanas de 15. al grado
Millas geograficas españolas de 60. al grado
Westeros rusos de 104. al grado

AMÉRICA MERIDIONAL.



Leguas Españolas de 20 al grado
Leguas Francesas de 25 al grado
Millas Alemanas de 33 al grado

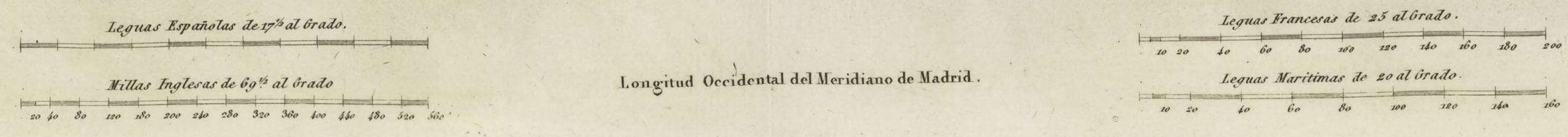
Longitud Occidental de Madrid.

Domingo Estruc lo grabó 1851.

Leguas Inglesas de 69 1/2 al grado
Millas geograficas esp. de 60 al grado
Varas rusas de 106 1/2 al grado



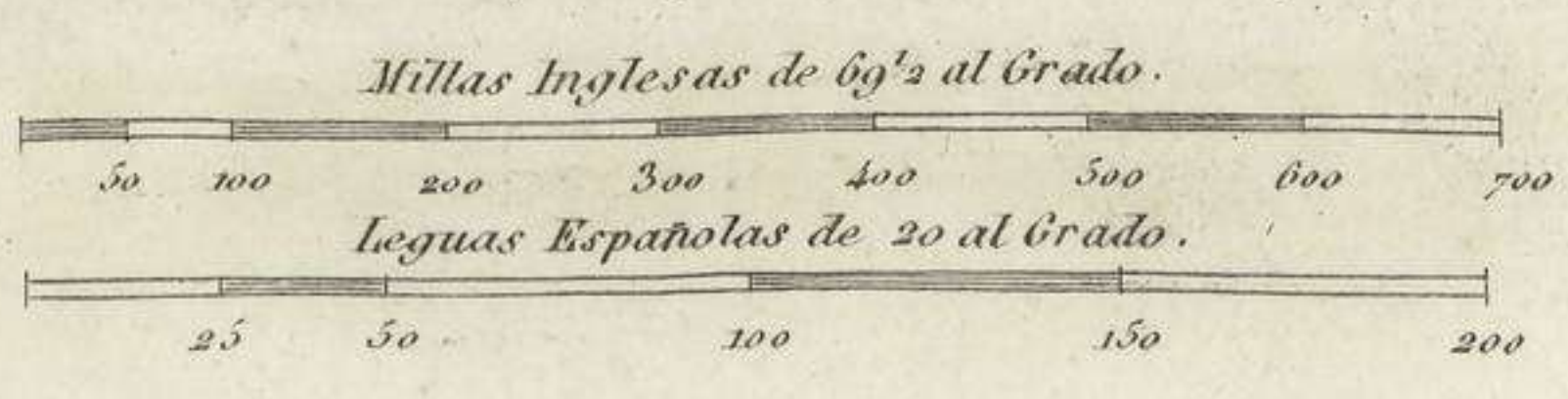
ISLAS ANTILLAS Y GOLFO DE MÉJICO



MEJICO.



MAESTRANZA DE ARTILLERIA
DE LA HABANA
* BIBLIOTECA *



Longitud Oriental de Madrid.

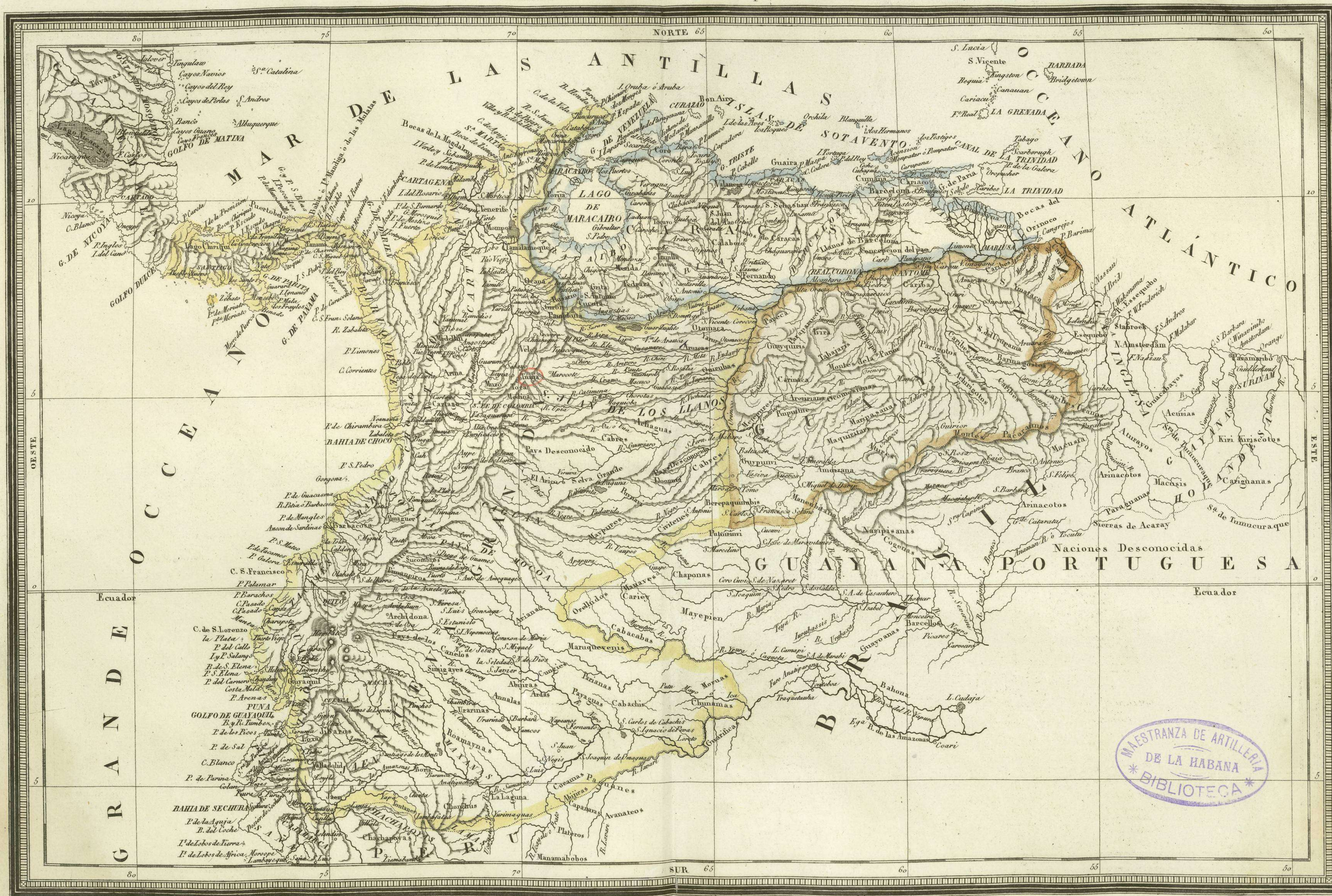


En el Taller de Pablo Mabern.

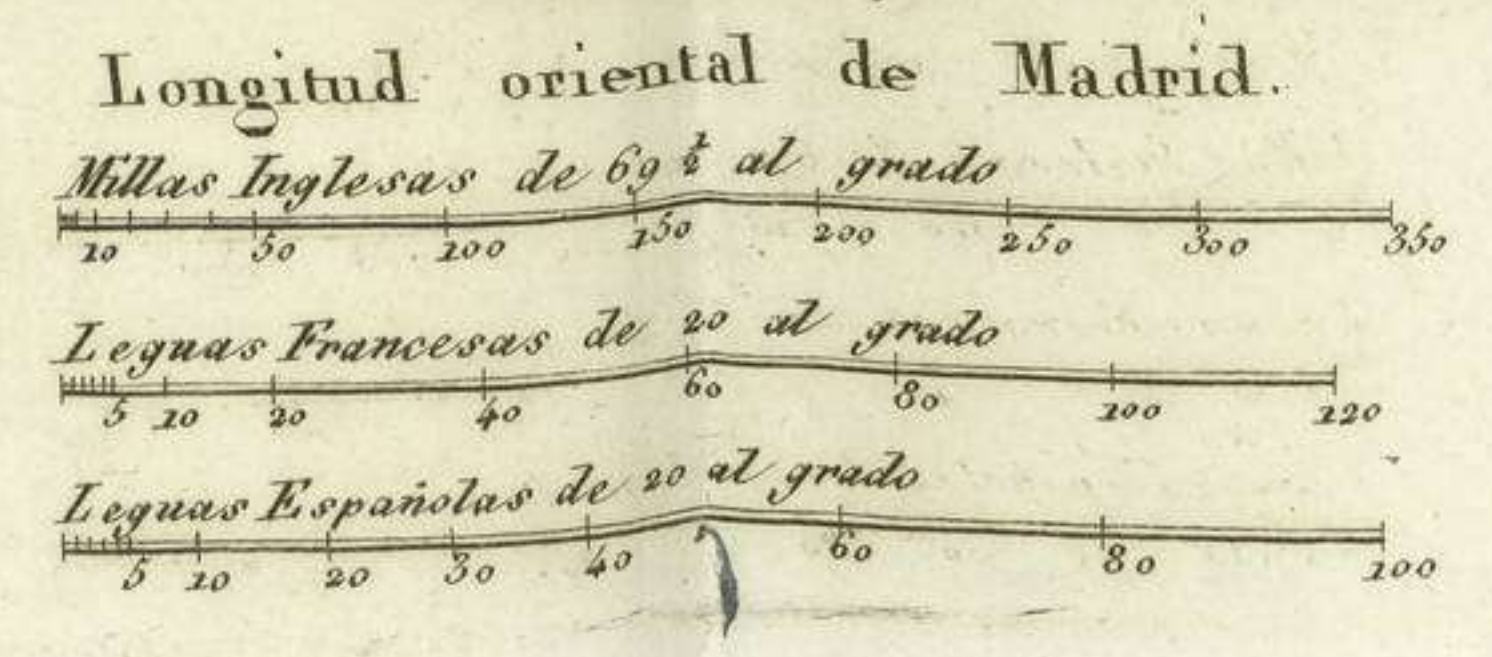


MAPA DE LA NUEVA GRANADA Y CARACAS

conocidas en el dia con el nombre de Republica de Colombia.



MAESTRANZA DE ARTILLERIA
DE LA HABANA
BIBLIOTECA



AMERICA DEL SUR

que comprende el Perú, el alto Perú y Buenos Aires.



MAESTRANZA DE ARTILLERIA
DE LA HABANA
* BIBLIOTECA *


Millas inglesas de 60 $\frac{1}{2}$ al grado
50 100 200 300 400 500 600 700

Leguas francesas de 25 al grado
50 75 100 125 150 175 200 225 250

Longitud oriental de Madrid.

Leguas españolas de 20 al grado
5 25 50 100 150 200 250

Ramon Maber 79





IMPERIO DEL BRASIL



MAESTRANZA DE ARTILLERIA
DE LA HABANA
* BIBLIOTECA *

Leguas Portuguesas de 18 al Grado.
Leguas Francesas de 25 al Grado.

En el taller de P. Mabern.

Leguas Espanolas de 20 al Grado.

Longitud oriental de Madrid.

ESTADOS UNIDOS

de la América Septentrional.



MAESTRANZA DE ARTILLERIA
DE LA BABATA
* BIBLIOTECA *

Legua española de 20 al grado.
 Legua francesa de 25 al grado.
 Millas inglesas de 69 al grado.

Este Mapa lo grabó 1834.

Longitud oriental de Madrid.

Millas alemanas de 15 al grado.
 Millas escocesas de 60 al grado.
 Millas rusas de 102 al grado.



OCEANIA Ó AUSTRALASIA Y POLYNESIA.



MAESTRÍA DE ARTILLERÍA
DE LA ARMA
* BIBLIOTECA *

ARCHIVO
FACULTATIVO DE ARTILLERÍA

ARCHIVO
FACULTATIVO DE ARTILLERÍA

Pablo Alabern lo grabó en Barma. 1831.

Longitud oriental de Madrid.









AT
4

6864