
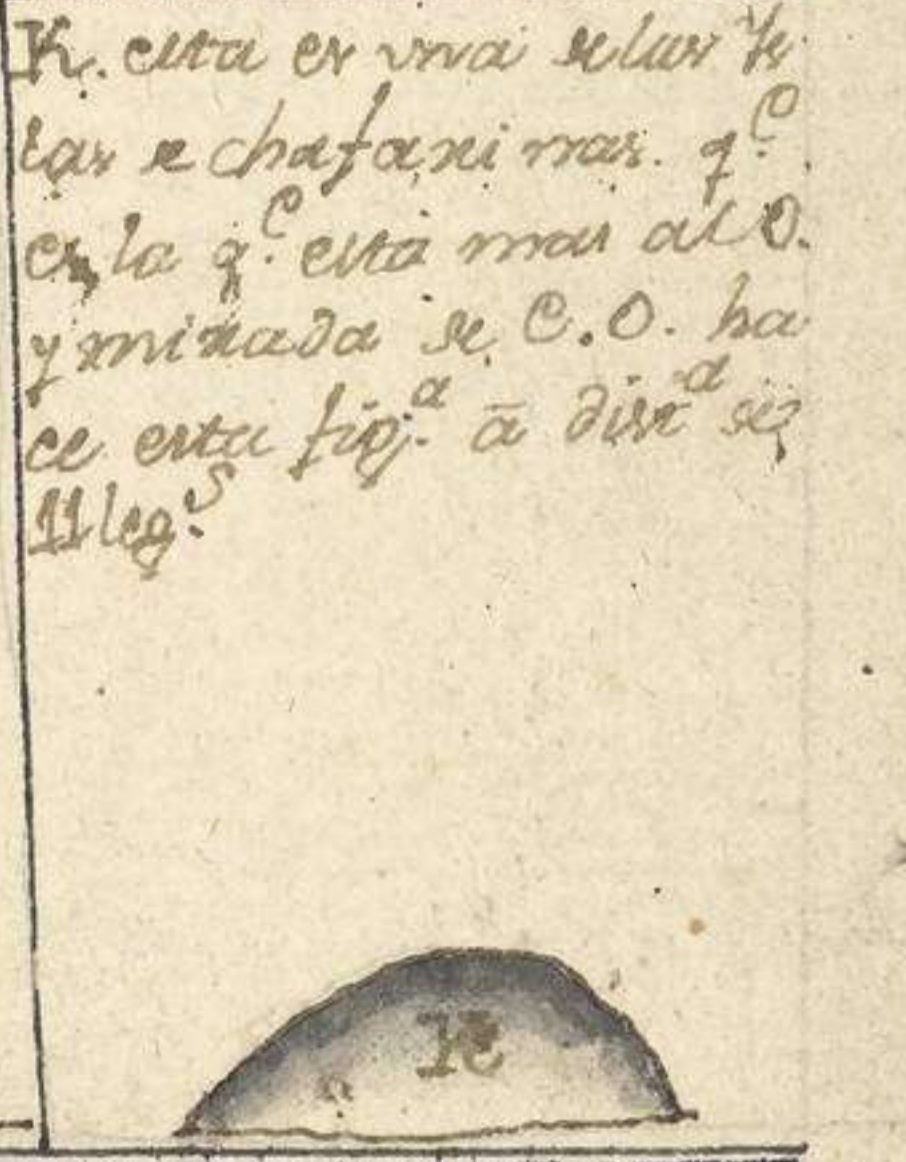




A. Rio de Melonia  
 B. Punta de Malonia  
 C. Montaña de melonia  
 D. C. de Chafarinas  
 E. Ciudad de Chafarinas  
 F. Montaña de Chafarinas  
 G. Salinas  
 H. Islas de Chafarinas  
 I. Islas de I. que miradas de N.O. hacen esta fig. a dist. de 4 leg.  
 J. esta Isla se ve desde el N.O. que es la q. esta mas al O.

L. esta Isla es la Isla de Inmensen. meseta de 20 a 3 leguas, y se descubre a dist. de 30. No ha de las Chafarinas, esta a 6 leg. de esta fig.  
 LL. C. de hono a dist. de 5 leg. hace esta fig.  
 M. esta tierra ataca una con otra  
 N. montaña de hono q. a dist. de 8 leg. hace esta fig. q. esta a 10 leg. de la leg.  
 O. Isla de ania q. se to a 12 leg. hace esta fig. esta esta tierra a 12 leg.



Carton 7 - P. 35





Mediterráneo. Costas de Africa.

Plano de las Islas Chafarinas con varias vistas. Manus  
crito le acompaña un Croquis de este mismo plano coteado en papel  
transparente.

N.º 56.



MUSEO NAVAL

Catalogación de cartas. 1942.

INVENTARIO 2712  
SIGNATURA 98-3

F. 287-225-644.1000

N.º 403

HN 95-3