

*Costas*  
del  
*Estrecho de Magallanes*  
*Numancia*  
1865  

---


*2.<sup>a</sup> Hoja*




A *Cabo S. Simon* B *Sweepstanes Forland al O. P. O. dist.<sup>a</sup> 7 millas*




A *Cabo S. Simon* B *Angostura de S. Simon demorando B N.<sup>o</sup> P.<sup>o</sup> de Tracia al S. S. O.*




A *Cabo de S. Pedro al S. O.* B *Pta de Sta Ana al S. O. dist.<sup>a</sup> 12 millas*




*Islas Westminster Hall al S. S. O.*



*Vista tomada en Pto del Hambre. A M.<sup>o</sup> Sarmiento cubierto de nieves perpetuas: elev.<sup>a</sup> 7.657 pies. B Cabo de S. Pedro. D Entrada del rio "Ledger" de S. Juan o Ledger.*



A *Cabo Salan* B *Cabo Holandes al N. O. dist.<sup>a</sup> 8 millas*



*Montaña de tres picos. al N. O.*

