

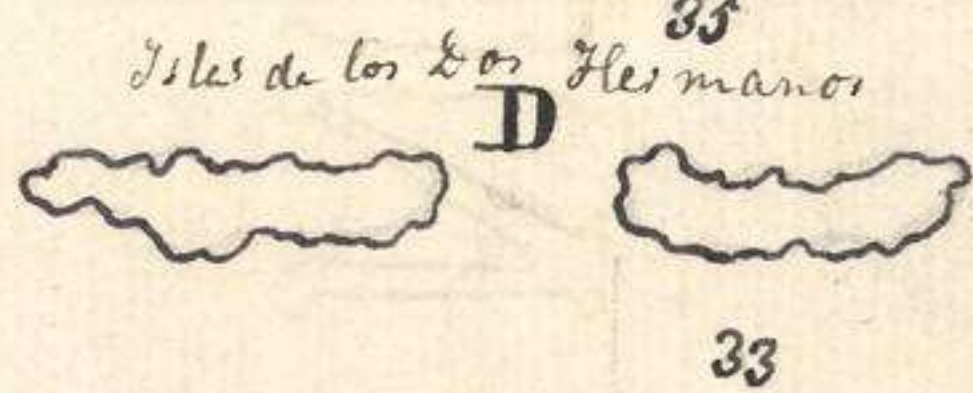


Plano del Puerto de Comot en la Y<sup>a</sup> mas occidental de las Malvinas, situado el fondo  
 adexo que es en la Latitud S de 51.26 y en la Longitud de 316. mer.<sup>no</sup> de Tenerife, según  
 la última Emmienda, Levantado por los Pilotos que se hallaron por estos parajes. año  
 de 1770

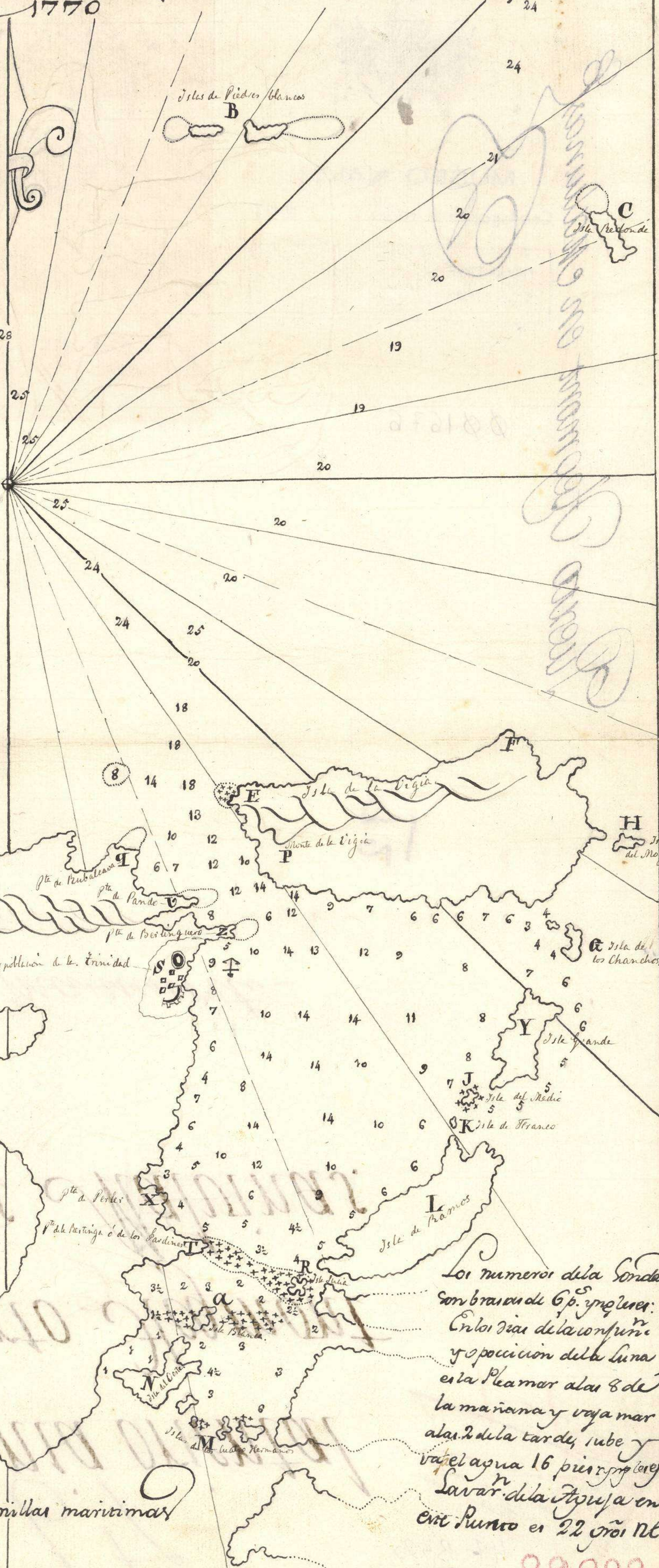


**Explicacion**

- A. Isla Cubera: B. Isla de Piedras Blancas
- C. Isla Redonda: D. Isla de los dos hermanos
- E. F. Isla de la víjia
- G. Isla de los Chanchos: H. Isla del Nogote
- I. Isla Grande: J. Isla del medio: K. Isla de Franco
- L. Isla de Ramos: M. Isla de las quatro hermanas
- N. Isla del Oeste: R. Isla Suiza
- S. Isla y Poblacion de la Trinidad, con un gran torredon de Madera.
- T. Punta de la Reringa ó de los Jardines
- X. P<sup>ta</sup> Perles: Punta de Berlinguero
- U. Punta de Pando: Q. P<sup>ta</sup> Rubalcaba.
- P. Monte de la víjia: A. Isla Blanca.

**NOTA**

Que los Placeres que se señalan en las tres P<sup>tas</sup> de la boca del Puerto Q, U, Z, como asi mismo en las Y<sup>as</sup> A, B, C son unos Muevares que se crian en el fondo, salen y se estieren sus ramas y ojas sobre el agua, se puede pasar y mediatamente a ellos por tener encima fondo de 6, 5, 4 y 3 bra<sup>s</sup> de agua, pero el fondo es Piedra. Con advertencia q<sup>e</sup> el año de 1778 haviendo ydo a pasar el Sag<sup>o</sup> Floria por el Placer señalado en la Y<sup>a</sup> mas Oeste de Piedras blancas, se perdió, dando en un m<sup>to</sup> lugar para salvar la gente pues ymm<sup>ta</sup> mente que enbio sobre dho Placer q<sup>e</sup> está piedra, se abrió y quedó derecho, la q<sup>a</sup> noticia sirvira para q<sup>e</sup> a los demas dho placeres se le de el cuidado q<sup>e</sup> se hallare por comb<sup>te</sup> avn q<sup>e</sup> dicen ser Muevares, con bastante fondo encima, que llaman Boldrin



Los numeros de la Sonda son bra<sup>s</sup> de 6 p<sup>as</sup> y plenes: En los dias de la conjun<sup>cion</sup> y oposicion de la luna esta Pleamar alta 8 de la mañana y baja mar alta 2 de la tarde, sube y baja el agua 16 pies y plenes. Savar de la Aguja en este Puerto es 22 Gr<sup>os</sup> NE



09099


49-B-2

# Patagonia oriental Plano del Puerto Hegmont en las Yslas Malvinas.

Español manuscrito

09160

912



MUSEO NAVAL

1934

Catalogación de cartas.

INVENTARIO 09099

SIGNATURA XV-9

14

Puerto Hegmont

ØØ1676

49-B-2

XVI-92

SIGNATURA

NÚMERO

ESTAS CARTAS Y PLANOS,  
PROCEDENTES DEL ANTIGUO  
DEPÓSITO HIDROGRÁFICO,  
FUERON CATALOGADAS POR EL  
COMANDANTE Y OFICIALES DE  
LA CARABELA SANTA MARÍA,  
DURANTE EL VERANO DE 1929,  
EN SEVILLA CON MOTIVO DE LA  
EXPOSICIÓN IBERO-AME-  
RICANA.



INVENTARIO 1733  
SIGNATURA

1957

Catalogación de cartas.

MUSEO NAVAL



Cliché n.º 191/6205

66990  
XV-92