Plano
de la Yntendencia de Lima.

Hecho de orden del Exmo. Sor. Virrey Fr. Dn. Franco. Gil y Lemos. año de 1792.

Por Dn. Andres Baleato.

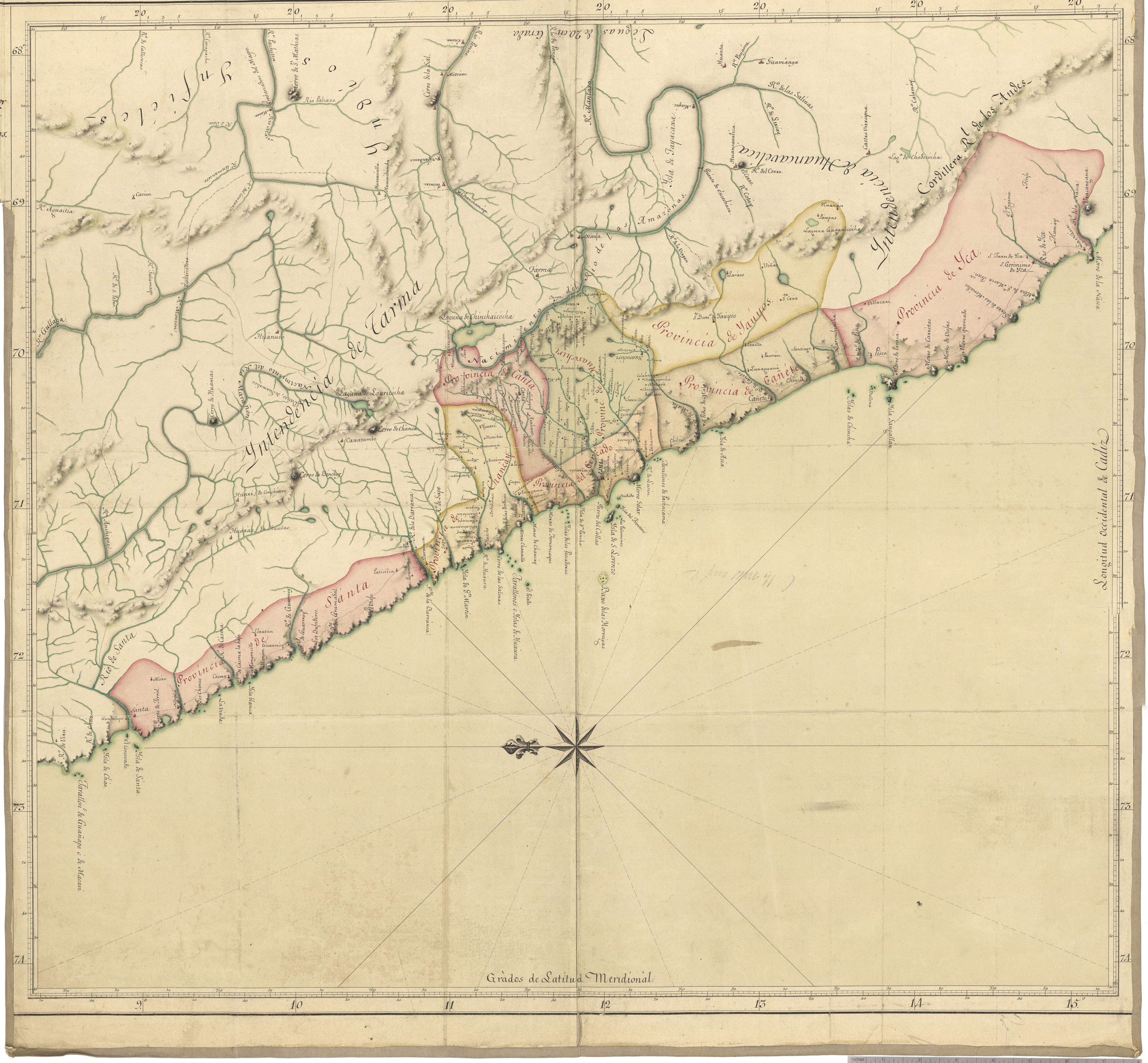

2010 Ministerio de Cultura

ESTAS CARTAS Y PLANOS, PROCEDENTES DEL ANTIGUO DEPÓSITO HIDROGRÁFICO, FUERON CATALOGADAS POR EL COMANDANTE Y OFICIALES DE LA CARABELA SANTA MARÍA, DURANTE EL VERANO DE 1929, EN SEVILLA CON MOTIVO DE LA EXPOSICIÓN IBERO-AMERICANA.

NÚMERO SIGNATURA

5
14
C8 man.s orig.s
2
2-4-48 615
10
IIA S

10
IIA S

XLII-6.6m

MUSEO NAVAL
Catalogación de cartas. 1937 1942.
INVENTARIO
SIGNATURA R-1308 3V-A-2.

00145h

Costa occidental de Africa desde
Plano de Almodovar. Lima
pm 5.ª clase dobler

Plano
de la Intendencia de Lima.

Hecho de orden del Exmo. Sr. Virrey Fr. Dn. Fran.co Gil y Lemos. año de 1792.

Por Dn. Andres Baleato.

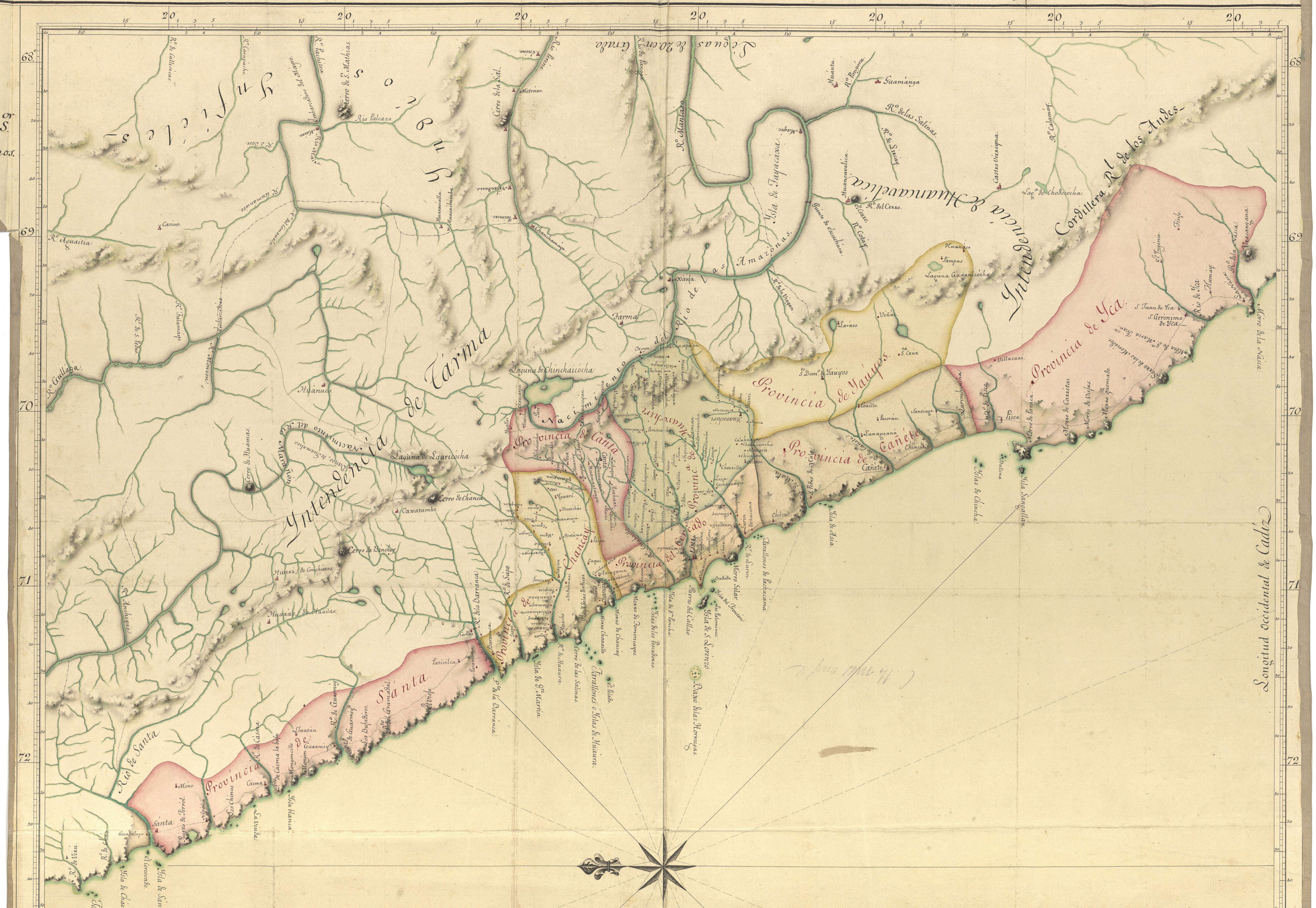
Intendencia de Huancavelica
Intendencia de Tarma
Intendencia de Huaylas
Cordillera R.l de los Andes
Provincia de Ica
Provincia de Yauyos
Provincia de Canta
Nacimiento del Río de las Amazonas
Provincia de Canete
Provincia del Cercado de Lima
Provincia de Chancay
Provincia de Santa
Provincia de Huaylas
Laguna de Chinchaycocha
Laguna de Lauricocha
Laguna de Choclococha
Laguna Aucanicocha
Cerro de Chanca
Cerro de Bichos
Río de Santa
Río de la Nasca
Río de Ica
Río de Pisco
Río de Cañete
Río de Chancay
Río de Huaura
Río de Huarmey
Río de Casma
Río de Nepeña
Río de Lurin
Río de Rimac
Río de Chillon
Río de Chancay
Islas de Chincha
Islas de Ica
Islas de Sangallan
Islas de Huacho
Islas de Huarmey
Islas de Casma
Islas de Nepeña
Islas de Santa
Islas de Chimbote
Islas de Huaura
Islas de S. Lorenzo
Islas de Los Hornigas
Islas de Tarapaca
Islas de Tapacura
Islas de Pacasmayo
Islas de Lobos
Islas de Lobos de Afuera
Islas de Pachacama
Islas de Ancon
Islas de Chilca
Islas de Asia
Islas de Cerro Azul
Islas de Pucusana
Islas de Chimbote
Islas de Huarmey
Islas de Casma
Islas de Nepeña
Islas de Santa
Islas de Chimbote
Islas de Huaura
Islas de S. Lorenzo
Islas de Los Hornigas
Islas de Tarapaca
Islas de Tapacura
Islas de Pacasmayo
Islas de Lobos
Islas de Lobos de Afuera
Islas de Pachacama
Islas de Ancon
Islas de Chilca
Islas de Asia
Islas de Cerro Azul
Islas de Pucusana
Islas de Chincha
Islas de Ica
Islas de Sangallan
Islas de Huacho

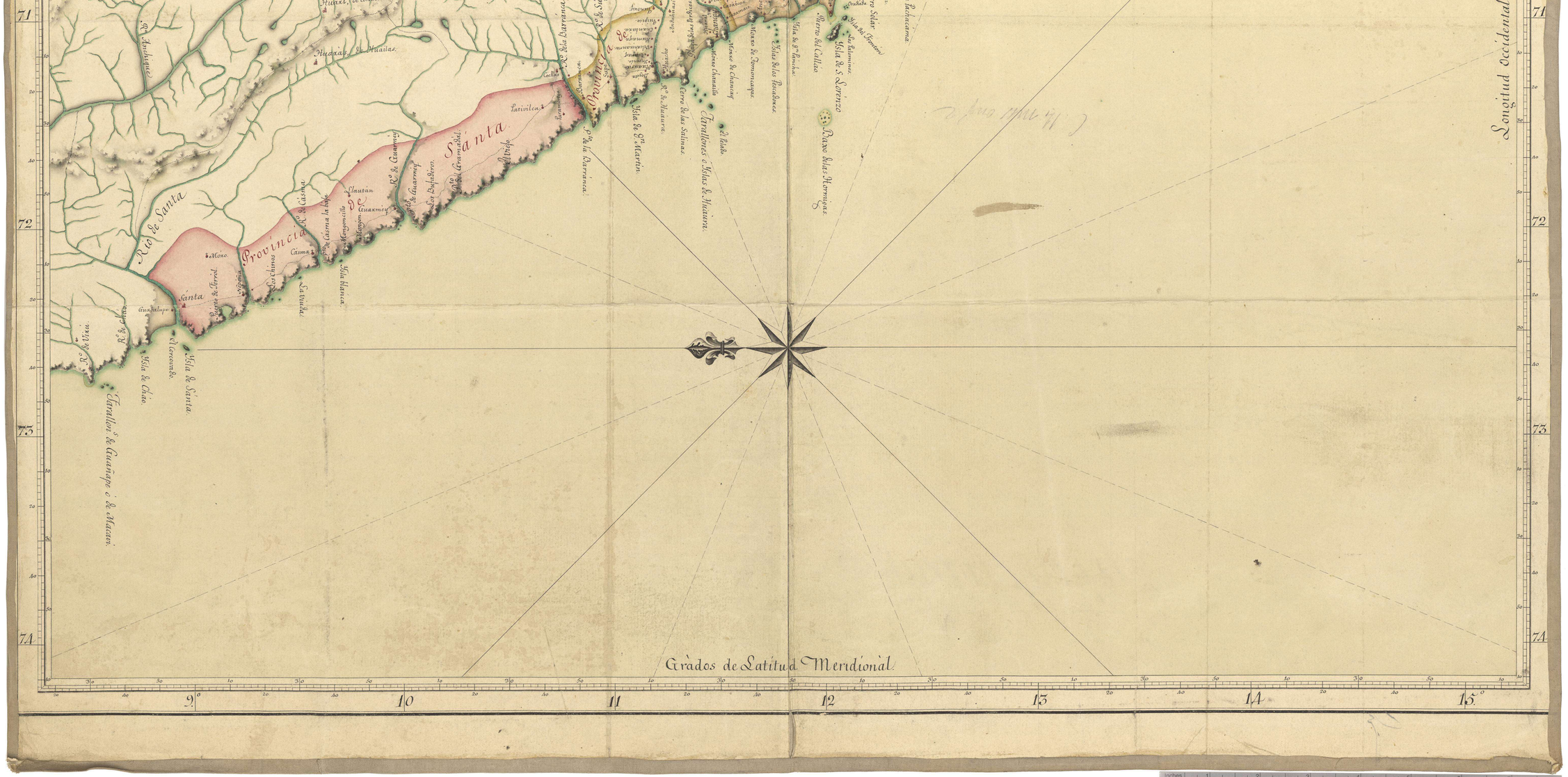
Grados de Latitud Meridional
Longitud occidental
Provincia de Santa
Provincia de Santa
Rio de Santa
Santa
Moxo
Casma
Los Chinos
Huaraz
Huaylas
Huarmey
Huaura
Huacho
Huacho
Huacho

MUSEO NAVAL 1937
Catalogación de cartas. 1942.
INVENTARIO
SIGNATURA R-1308
34-A-2.

001454

Casa cocedora de Amorra Son
Plano de la Intendencia de Lima
por D. Andrés Baleon

Mg 9-117X

S VII
C 1

2010 Ministerio de Cultura

ESTAS CARTAS Y PLANOS, PROCEDENTES DEL ANTIGUO DEPÓSITO HIDROGRÁFICO, FUERON CATALOGADAS POR EL COMANDANTE Y OFICIALES DE LA CARABELA SANTA MARÍA, DURANTE EL VERANO DE 1929, EN SEVILLA CON MOTIVO DE LA EXPOSICIÓN IBERO-AMERICANA.

NÚMERO SIGNATURA

5 14 C 8 man.s orig.s 2

S19 34-A-2 12 IIA S

I 9 IIA S

XLII-6, 6is