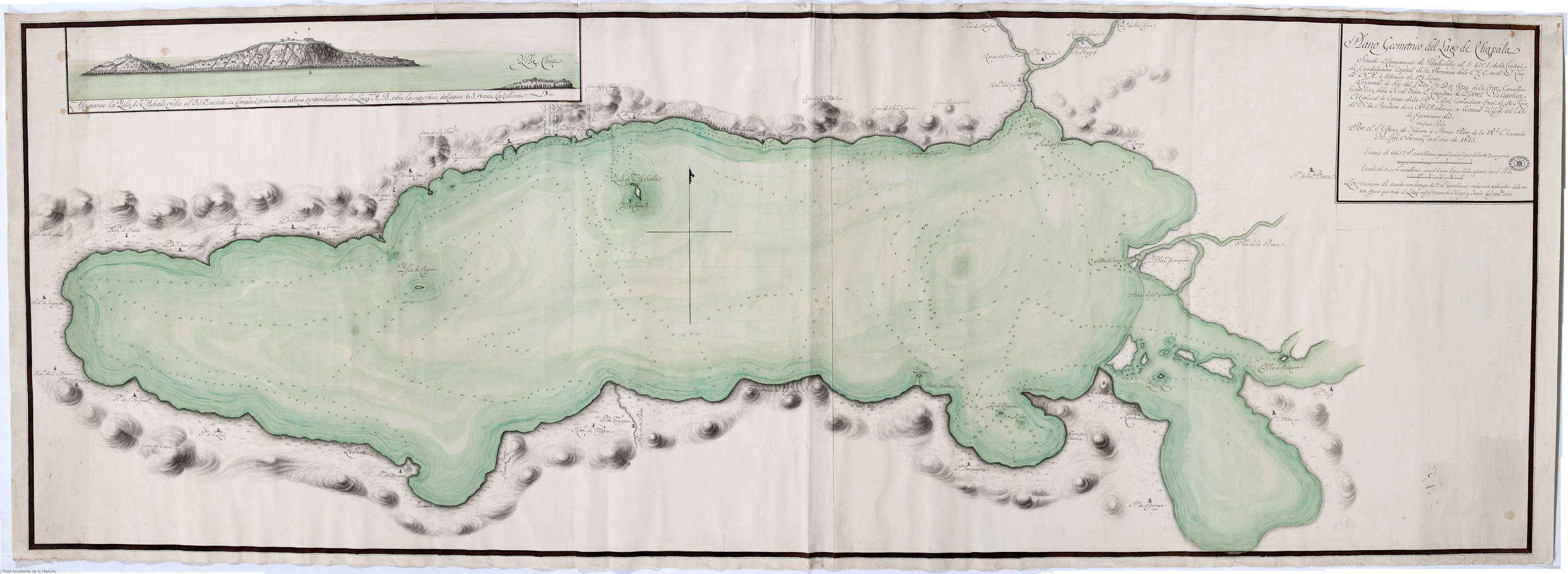
Plano Geometrico del Lago de Chapala
Estando el Campamento de Tlachichilco al S. 45° E. de la Ciudad de Guadalajara Capital de la Provincia de la N. G. en el Rio de N. E. á distancia de 191 leguas.
Levantado de Orn. del Señor Dn. Jose de la Cruz, Caballero Gran Cruz de la Real Orden Militar de Santiago, Oficial Graduado del Cuerpo de Ingenieros, Comandante Gral. de esta Reyno de N. G. Presidente de su Real Audiencia, y Gobernador en Jefe del Exto. de Operaciones del mismo Reyno.
Por el Alferez de Infanteria y Primer Piloto de la Real Armada Dn. Jose Narvaez, en el año de 1815.
Escala de 66532 varas castellanas igual á una legua de las 20 al grado.
Escala de 3000 varas castellanas igual á una toesa de las usadas en el Reyno.
Los numeros de sondas son brazas de 20 varas castellanas cada una subiendo á la mitad Agua que tubo el Lago en los meses de Agosto y Setiembre del corriente año.
Isla de Chapala
Isla de Mezcala
Isla Chica
Isla de Mezcalitos
Isla de Mezcalitos Chica
Isla de Mezcalitos Grande
Isla de Mezcalitos Mediana
Isla de Mezcalitos Pequeña
Isla de Mezcalitos Pequeñita
Isla de Mezcalitos Mediana
Isla de Mezcalitos Pequeñita
Isla de Mezcalitos Pequeñita
Isla de Mezcalitos Pequeñita

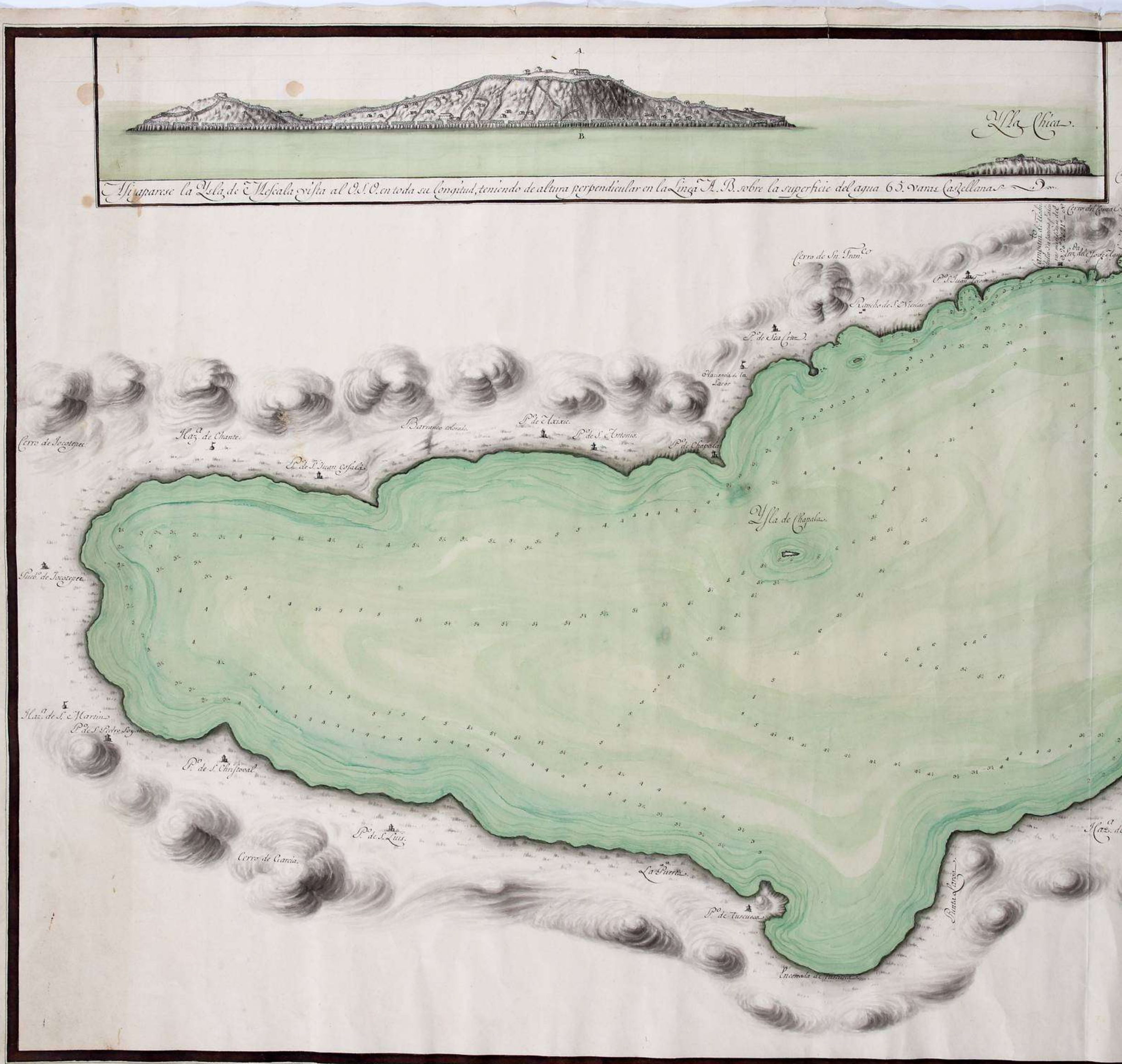

(c) Real Academia de la Historia

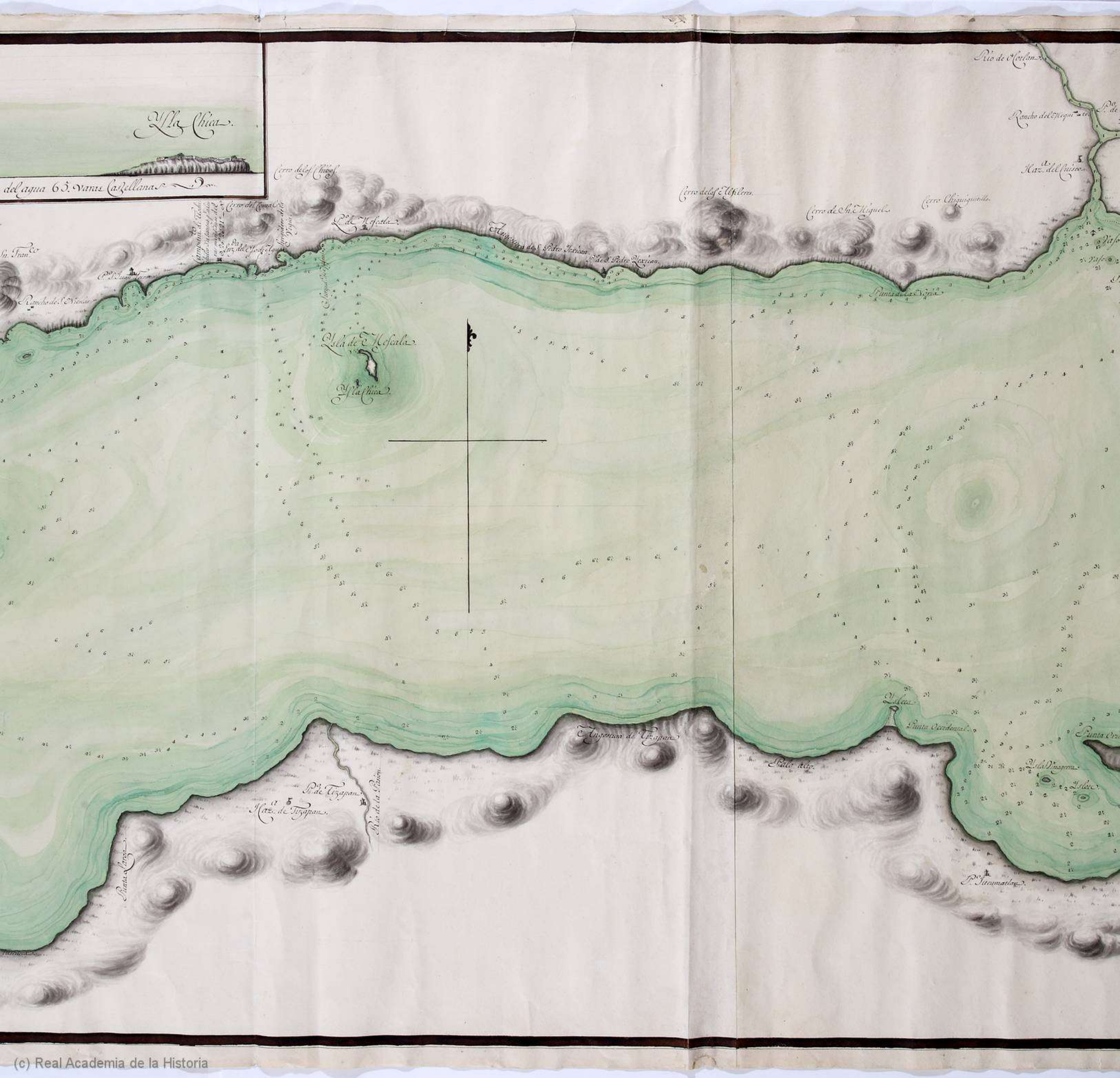

(c) Real Academia de la Historia

Plano Geometrico del Lago de Chapala

Situado el Campamento de Tlachichilco al S. 45.° O. dela Ciudad de Guadalaxara Capital de la Provincia dela C.ª V.ª G. en el Rno. de C.ª V.ª E. á distancia de 1¾. leguas.

Levantado de Orn. del Exmo. Sr. Dn. Jose dela Cruz, Cavallero Gran Cruz dela Real Orden Americana de Ysabel la Catolica, Mariscal de Campo delos Rs. Exts.s, Comandante Gral. de este Rno. de C.ª V.ª &, Presidente de su Rl. Audiencia, y General en Gefe del Exto. de Operaciones del mismo Rno.

Por el Alferez de Fragata y Primer Piloto de la Rl. Armada Dn. Jose Narvaez en el año de 1815.

Escala de 6652 v.s castellanas igual á una legua delas de 20. en grado.

Escala de 5000 v.s castellanas igual á una legua delas usuales en el Rno.

Los numeros de sonda son brazas de 2 v.s castellanas cada una reducidas á la menor agua que tubo el Lago en los meses de Mayo y Junio del pres.te año.

REAL ACADEMIA DE LA HISTORIA

(c) Real Academia de la Historia