

C. 1. 1. 1.

PORTFOLLO FOTOGRAFICO DE ESPAÑA



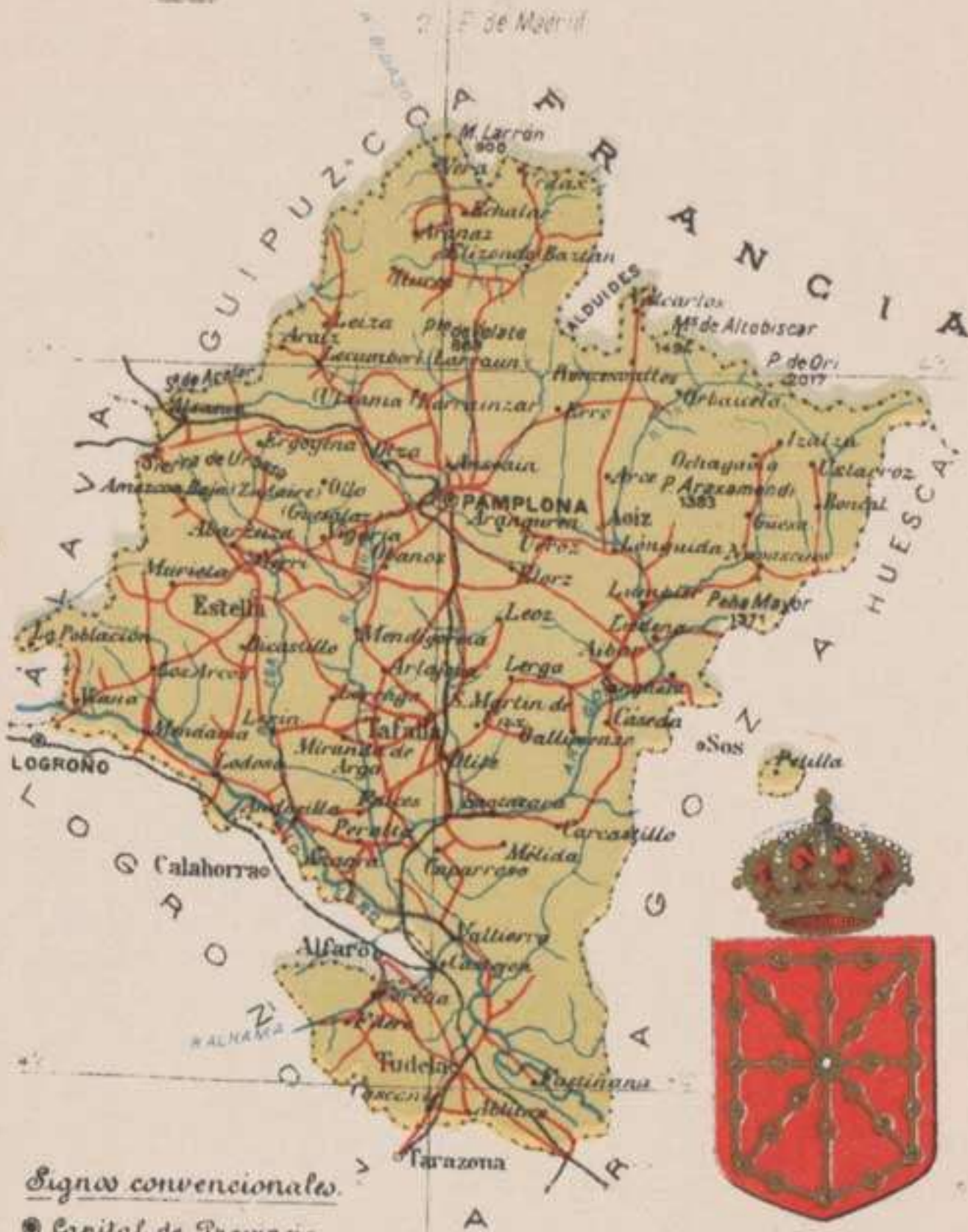
29

Cuaderno N.º 118

SOBRE

LE-3829

ALBERTO MARTIN
 EDITOR - BARCELONA



Signos convencionales.


- Capital de Provincia.
- Cabeza de Partido.
- Ayuntamiento.
- ... Limite de provincia.
- ... " " partido.
- Ferro carril.
- Carretera.

Escala de 1:1.800.000



NAVARRA





PROVINCIA DE NAVARRA



Provincia situada en el Norte de España, entre los $41^{\circ} 56'$ y $43^{\circ} 18' 35''$ de latitud N. y $1^{\circ} 11' 33''$ y $2^{\circ} 56' 57''$ de longitud E. del meridiano de Madrid. Confina, por el N., con Francia, mediante los Pirineos, y tiene al E. las provincias de Huesca y Zaragoza, al S. esta última y la de Logroño y al O. las de Alava y Guipúzcoa. Comprende el antiguo Reino del mismo nombre, teniendo á Pamplona por capital. Su extensión es de 10,506 kilómetros cuadrados, con una población de 312,235 habitantes, distribuidos entre 269 ayuntamientos y los partidos judiciales de Aoiz, Estella, Pamplona, Tafalla y Tudela, que dependen de la Audiencia Territorial de Pamplona. En lo militar forma parte del 5.º cuerpo de Ejército, cuya capital es Zaragoza, á cuyo distrito universitario asimismo corresponde. En lo eclesiástico se halla repartida entre las diócesis de Pamplona, Zaragoza y Logroño. Desde la parte oriental, en que converge con la provincia de Huesca en la Mesa de los Tres Reyes, la frontera marcha hacia Occidente por el pico de Anie, por los puertos de Arlos, Santa Engracia, Orbaiceta, y entre los de Roncesvalles y Valcarlos, Ber-

deris, Ispégui, Arrieta y Bustanselaye; Maya, Echalar y Vera. De esta sección que constituye los Bajos Pirineos, en las inmediaciones del puerto de Roncesvalles, se desvía la divisoria de agua hacia Mediodía y Poniente, por el Sur del valle de Baztán, hacia la puerta de Aspiroz y confín de la provincia de Guipúzcoa. Fuera de la sección pirenaica, algunos de cuyos picos llegan á 2,500 metros de altitud, merecen nombrarse hacia Occidente las sierras de Aralar, Andía y Cantabria; la de Sorvil á la derecha del Larraun y Arga y al SO. de la capital la del Perdón. Otras sierras aparecen al SO. de Estella y al Mediodía del Ega con la peña de Joar; hacia el N. los montes de Abodí y Ochagavía y la sierra de Lumbier é Irati hacia Mediodía. Por el centro y O. continúan las comarcas montañosas, encontrándose la parte más llana en las Bardenas Reales, hacia el SE.

La cordillera primeramente nombrada, divide este territorio entre la cuenca Mediterránea y Atlántica. Esta última, aparte de una pequeña sección que vierte á Francia, las demás corrientes que en ella se originan van al Cantábrico por el Bidasoa, el Urumea y el

Oria. Lo restante de su territorio desagua al Ebro por el río Esca ó del Roncal (que se interna en la provincia de Huesca) y el Salazar, Urrobi y Erro, que, unidos al Irati, desaguan en el Aragón, que además recibe el Arga, al cual confluyen el Zubiri y Mediano. El Ega, que procedente de Alava pasa por Estella, es otro importante afluente del Ebro. Este en muchas partes sirve de límite entre las provincias de Logroño y Navarra, internándose después por ésta hacia Tudela, en donde recibe el Queiles, para entrar luego en la de Zaragoza después de haberse desviado los canales de Tauste é Imperial de Aragón.

Se encuentran en diversas localidades mineral de hierro, cobre y carbón y entre sus aguas minerales deben nombrarse las de Fitero Nuevo y Fitero Viejo (clorurado-sódicas); Betelu (nitrogenadas); Balascoain (bicarbonatadas sódicas); Burlada (ioduradas); Alsasua (clorurado-sódico-sulfuradas); ferruginosas en Azqueta; salinas en Arive; sulfuradas en Aspíroz, y cloruradas en Cascante.

Las industrias que más desarrollo han adquirido son las relacionadas con la agricultura, como aguardientes, quesos en el Roncal, vinos en la parte inferior de la ribera del Ebro. Existen, además, importantes fábricas de papel, paños ordinarios, jabón, curtidos, etc. El comercio queda reducido á la importación de artículos manufacturados para las propias comarcas, exportando los productos agrícolas sobrantes y ganado.

Para las producciones agrícolas, hay que tener en cuenta la división de su territorio en la Montaña y la Ribera de Ebro, abundando los pastos en aquélla y los cereales, aceite, vino y frutas en la segunda.

Recorren el territorio de esta provincia las líneas de Zaragoza á Alsasua; la de Madrid á Alsasua é Irún y desde Tudela arranca el ramal que se dirige á Tarazona. En cuanto á carreteras, cruzan en todos sentidos el territorio que comprende la presente jurisdicción, no quedando pueblo, por poca importancia que tenga, que no se comunique con el resto de la provincia.

PAMPLONA

Ciudad capital de la provincia y antiguo Reino de Navarra, situada en un llano dominando la cuenca del río Arga, con estación de ferrocarril en la línea de Alsasua á Zaragoza.

Tiene 29,472 habitantes. La población presenta buen aspecto en sus principales calles y espaciosas plazas, entre las cuales descuella la de la Constitución, con los edificios de la Diputa-

ción y Teatro y en su centro la fuente con la estatua de la Abundancia. También ofrece alguna particularidad la fachada del Ayuntamiento, de gusto clásico, con exageradas influencias del barroquismo; el grandioso manicomio y otras edificaciones de moderna construcción.

Entre sus monumentos religiosos, merece nombrarse en primer término la catedral, reconstruída por Carlos III el Noble, rey de Navarra, cuyo sepulcro guarda junto con el de su esposa Doña Leonor; hacia el centro de la capital, la antigua iglesia de San Saturnino; en el Occidente, la parroquia de San Lorenzo y capilla de San Fermín, patrono de la ciudad; la parroquia de San Nicolás de Bari y basílica de San Ignacio de Loyola.

Constituye una importante plaza fuerte, con Audiencia Territorial y Provincial, Instituto

general y Técnico, Escuela Normal y Seminario Conciliar.

La existencia de la presente ciudad es anterior á la dominación romana, suponiendo algunos autores que se llamaría Pompelon ó Pompeyópolis. En el concilio de Toledo del año 589, figura un obispo *pampilonensis*. Con la invasión sarracena, estuvo en poder de los árabes hasta que fué reconquistada á mediados del siglo VIII, figurando, desde luego, en el antiguo condado ó reino de Navarra, de cuyo estado fué después su capital, estando su historia refundida con la de aquél, de cuyo período arranca su importancia como capital del importante estado navarro, que tanta influencia ha ejercido en todos tiempos en los destinos de España. Ostenta los títulos de «Muy Noble, Muy Leal y Muy Heroica Ciudad».





MUNICIPIOS DE LA PROVINCIA DE NAVARRA

PARTIDO DE AOIZ			
Abaurrea Alta	329	Garralda	412
Abaurrea Baja	127	Güesa	211
Aibar	1,507	Huarte	756
Aoiz	1,326	Ibargoiti	824
Aranguren	991	Isaba	1,008
Arce	1,289	Izagaondoa	927
Aria	178	Izalzu	180
Arive	137	Jaurrieta	511
Arriasgoiti	312	Javier	335
Burguete	451	Larrasoaña	216
Burgui	707	Leache	235
Cáseda	1,660	Lerga	435
Castillo Nuevo	216	Liédena	684
Egüés	1,819	Lizoain	701
Elorz	1,351	Lónguida	1,144
Erro	2,349	Lumbier	2,011
Escároz	401	Monreal	580
Eslava	543	Navascués	1,032
Esparza	301	Ochagavía	1,077
Esteribar	2,127	Orbaiceta	559
Ezprogui	478	Orbara	165
Gallipienzo	747	Oronz	92
Gallués	437	Oroz-Betelu	800
Garayoa	287	Petilla de Aragón	409
Garde	413	Romanzado	843
		Roncal	508
		Roncesvalles	158



Por el lado de Mediodía resaltan los esbeltos campanarios de sus iglesias por encima de las murallas, cuyo derribo se ha iniciado ya con gran gozo de la capital de Navarra.







Sólido edificio anejo al Palacio Provincial, en donde se conservan valiosísimos documentos referentes al antiguo Reino de Navarra.





Después de la protesta del país contra el intento de usurpación de sus fueros á fines del siglo XIX, fué erigido este monumento, expresión fidedigna de la región navarra.






Es digno de admirarse por sus bellas proporciones y hermosos detalles que lo adornan.







El principal coliseo de la ciudad lleva el nombre del gran tenor, honra del país navarro.






En primer término se destaca el molino de San Miguel, en donde trabajó Gayarre antes de dedicarse al arte.







Moderno edificio cuya construcción responde á las más escrupulosas exigencias de la pedagogía, constituyendo el primer grupo escolar de la capital.




PAMPLONA. — VISTA PARCIAL DEL MANICOMIO




Vasto edificio construido merced al donativo del ilustre navarro D. Fermín Daoiz.






Ábrese en los claustros, ostentando un hermosísimo tímpano dividido en cuatro zonas, que representan diversos pasajes bíblicos.




PAMPLONA. — PLAZA DEL CASTILLO




Ancha plaza con soportales, rodeada de árboles, artístico kiosco en el centro y profusamente iluminada mediante potentes focos eléctricos.





Notable ejemplar del arte gótico, ostentando riquísimos calados en los ventanales de sus galerías.






Este templo mereció especial atención por parte de Carlos *el Noble*, á quien se ha calificado de restaurador del mismo.



PAMPLONA. — PUENTE DE CUATRO VIENTOS




Se halla extendido sobre el río Arga y consta de tres robustos arcos de sillería.





Comunica con el crucero, sobresaliendo el alto relieve de su timpano y la estatua de la Virgen en el centro, con el rico dosel que la cubre.

THE UNIVERSITY OF CHICAGO
LIBRARY




El atrio que representa el adjunto grabado da idea de la importancia y del gusto que domina en el nombrado templo.





¡Su fachada, de gusto clásico, con seis columnas dóricas en el cuerpo central de la misma, se desarrolla en el extremo del paseo de Sarasate frente al monumento erigido á los Fueros.



Sada	728
Sangüesa.	3,312
Sarriés	156
Tiebas	388
Unciti.	749
Urzainqui	280
Urraul Alto	890
Urraul Bajo.	1,044
Urroz.	639
Uztárroz.	648
Valcarlos.	1,028
Vidángoz.	324
Villanueva	413
Yesa	382

PARTIDO DE ESTELLA

Abáigar	232
Abarzuza	871
Aberin	724
Aguilar	484
Allín	1,533
Allo	1,741
Améscoa Baja	1,343
Ancín.	326
Andosilla.	1,924
Aranarache	158
Aras	512
Arellano	511
Armañanzas.	366
Artazu	396
Arróniz	1,858

Ayegui	496
Azagra	2,075
Azuelo	276
Barbarin.	186
Bargota	620
Busto (El)	167
Cabredo	362
Cárcar	1,670
Cirauqui	1,189
Desojo	370
Dicastillo.	1,276
Espronceda.	352
Estella	5,144
Etayo.	296
Eulate	502
Genevilla.	315
Goñi	784
Guesálaz.	2,179
Guirguillano	573
Iguzquiza	499
Lana	739
Lapoblación.	476
Larraona.	295
Lazagurria	288
Legaria	321
Lerín	2,620
Lodosa	3,372
Losarcos.	2,143
Luquin	346
Mañeru	1,028
Marañón.	222
Mendavia	2,781



Mendoza	889	Araiz	1,375
Metauten.	700	Aranaz	1,072
Mirafuentes.	209	Arano.	428
Morentin.	532	Araquil	2,360
Mués	423	Arbizu	791
Murieta	392	Areso.	424
Nazar.	210	Arraiza	284
Oco	149	Arruazu	320
Olejua	185	Atez	668
Oteiza.	1,115	Bacáicoa	448
Piedramillera	378	Basaburúa Mayor	1,637
Salinas de Oro.	453	Baztán	9,130
San Adrián	1,134	Belascoain	240
Sansol	330	Bértiz-Arana	817
Sartaguda	998	Betelu.	536
Sesma	1,669	Biurrun	327
Sorlada	263	Ciordia	467
Torralba.	483	Ciriza.	167
Torres	463	Donamaria	637
Viana	2,936	Echalar	1,347
Villamayor	200	Echarri	205
Villatuerta	674	Echarri-Aranaz	1,492
Yerri	4,104	Echauri	548
Zúñiga	344	Elgorriaga	191

PARTIDO DE PAMPLONA

Adiós	246	Erasun	434
Alsasua	2,502	Ergoyena	1,129
Ansoain	1,574	Ezcabarte	1,178
Anué	1,193	Ezcurra	487
Añorbe	722	Galar	1,541
		Goizueta	1,276
		Gulina	515

Huarte-Araquil	819
Imoz	1,024
Irañeta	344
Ituren	589
Iturmendi	424
Iza	938
Juslapeña	797
Labayen	619
Lacunza	679
Lanz	344
Larraun	3,271
Legarda	340
Leiza	1,560
Lesaca	2,289
Maya	513
Muruzábal	390
Obanos	1,077
Odieta	575
Oiz	176
Oláibar	285
Olazagutia	1,035
Olcoz	164
Olza	2,133
Olo	960
Ostiz	143
Pamplona	29,472
Puente la Reina	2,068
Saldías	334
Santesteban	726
Sumbilla	1,037
Tirapu	187
Ucar	322

Ulzama	2,469
Urdax	651
Urdiain	666
Urroz	293
Uterga	354
Vera	2,504
Vidaurreta	253
Villaba	1,208
Yanci	723
Zabalza	234
Zizur	1,914
Zubieta	531
Zugarramurdi	551

PARTIDO DE TAFALLA


Artajona	2,541
Barasoain	632
Beire	712
Berbinzana	907
Caparroso	2,403
Falces	2,983
Funes	1,107
Garinoain	359
Larraga	1,989
Leoz	1,081
Marcilla	1,643
Mendigorría	1,429
Milagro	2,115
Miranda de Arga	1,532
Murillo el Cuende	448
Murillo el Fruto	1,010


Olite	2,634
Olóriz.	491
Orisoain	180
Peralta	3,486
Pitillas	1,416
Pueyo.	638
San Martín de Unx	1,738
Sansoain.	169
Santacara	948
Tafalla	5,651
Ujué	1,291
Unzué.	340

PARTIDO DE TUDELA

Ablitas	1,887
Arguedas	1,961
Barillas	228

Buñuel	2,021
Cabanillas	855
Cadreita	851
Carcastillo	1,687
Cascante	3,712
Cintruénigo	3,586
Corella	6,200
Cortes	1,577
Fitero.	3,146
Fontellas.	398
Fustiñana	1,529
Mélida	1,012
Monteagudo.	1,253
Murchante	2,003
Ribaforada	1,077
Tudela	9,072
Tulebras.	169
Valtierra.	1,833
Villafranca	2,754





España Regional

Descripción por CEFERINO ROCAFORT

Mapas por BENITO CHIAS y otros facultativos

Estudio particular de las regiones y provincias; detallada descripción de nuestro territorio, comprendiendo su extensión superficial y población con relación al último censo efectuado; relación de sus costas y fronteras de acuerdo con los Tratados internacionales vigentes; descripción física, estudiando los diversos sistemas orográficos y cuencas hidrográficas; clima, notas geológicas y mineralógicas, comercio y navegación, terminando con las divisiones civil, judicial, militar, marítima, eclesiástica y universitaria. Examen de cada una de las regiones, mereciendo especial atención los monumentos artísticos que tanto abundan en nuestro suelo. Como complemento del texto, se repartirán en ESPAÑA REGIONAL una colección de Mapas de 28 por 52 a doble hoja, de las provincias y posesiones de Africa, según datos facilitados y revisados por el Instituto Geográfico y Estadístico. Además de las cartas provinciales, nuestra obra será avalorada con los planos de las capitales de provincia, impresos a varias tintas, los cuales en su casi totalidad han sido enviados y revisados por los respectivos Ayuntamientos. En láminas sueltas e intercaladas en el texto, se publicarán así mismo infinidad de fotograbados de :: las indicadas capitales y partidos judiciales ::

ESPAÑA REGIONAL se publicará por cuadernos semanales de 32 páginas, a una peseta. Se publicarán en láminas sueltas más de mil fotografías de las capitales y partidos judiciales, repartiéndose como regalo, o sea sin equivalencia de texto, una hoja impresa por ambas caras en cada cuaderno

ALBERTO MARTÍN -- Editor -- BARCELONA

Consejo de Ciento. 140 :: Apartado en Correos, 266 :: Teléfono 3508