

7482


498-B

L47 - 9234



# CUADRO

# SINÓPTIC



Hernando Magallanes 1521

Sebastian Elcano 1525

Miguel Lopez de Legaspi 1572



ESTADO DEL NÚMERO DE POBLACIONES QUE HAY EN EL ARCHIPIÉLAGO CON EXCLUSIÓN DE LAS VISITAS O BARRIOS ANEJOS A ELLAS.

PROVINCIAS O DISTRITOS	Núm. de pueblos	PROVINCIAS O DISTRITOS	Núm. de pueblos	PROVINCIAS O DISTRITOS	Núm. de pueblos
Abra.....	10	Suma anterior.....	886	Suma anterior.....	691
Albay.....	28	Cavite.....	17	Mindoro.....	25
Antique.....	18	Cebu.....	44	Morong.....	12
Bataan.....	11	Concepcion.....	4	Negros.....	43
Batangas.....	21	Iloilo.....	38	Nueva Ecija.....	18
Benguet.....	25	Ilocos Norte.....	15	Nueva Guipúzcoa.....	13
Bohol.....	31	Ilocos Sur.....	28	Nueva Vizcaya.....	9
Bontoc.....	24	Infanta.....	3	Pampanga.....	28
Bulacan.....	23	Isabela.....	10	Pangasinan.....	28
Burias.....	4	Laguna.....	29	Principio.....	5
Cagayan.....	19	Leyte.....	39	Romblon.....	23
Calamianes.....	24	Lopanto.....	48	Saltan.....	24
Camarines Norte.....	11	Manila.....	30	Samar.....	23
Camarines Sur.....	34	Marianas.....	19	Sayabon.....	22
Capiz.....	31	Masbate.....	10	Union.....	14
Caraga o Surigao.....	12	Misamis.....	32	Zamboanga, Mindanao.....	20
Suma y sigue.....	386	Suma y sigue.....	691	TOTAL.....	1,016

## PROVINCIAS.

## ARCHIPIÉLAGO FILIPINO.

### DISTANCIAS KILOMÉTRICAS ENTRE LAS CAPITALES DE PROVINCIAS.

Albay Isla de Luzon	501	Bacolor Isla de id. provincia de Pampanga.	480	44	Balanga Isla de id. provincia de Bataan.	561	178	152	Batangas Isla de id.									
828	385	550	506	506	Bucay Isla de id. provincia de Abra.	482	59	44	158	567	Bulacan Isla de id.							
545	929	194	50	551	185	Calapan Isla y provincia de Mindoro	740	278	522	429	155	989	478	Bayombon Isla de Luzon prov. de N. Vizcaya.				
253	684	664	562	1015	645	519	924	Caibalongan Isla y prov. de Samar.	502	540	512	561	868	501	529	790	285	Capiz Isla de Panay.

### ADVERTENCIAS INDISPENSABLES PARA LOS QUE ignoren el sistema métrico decimal.

Medidas Lineales. La base fundamental del nuevo sistema de pesas y medidas es el metro cuya longitud conforme a los datos oficiales es de 1 vara 7 pulgadas 3 líneas 3 o sea 3.3889 pies.

Varas (Múltiplos con los numerales grecos)

Varas	Metros	Kilos	Hectos	Decis	Unidad	Decis	Centis	Millis
1	1.000	1.000	100	10	1	1	100	1.000

Divisores con los decimales latinos

Decimales	Centis	Millis
1	100	1.000

### CENSO DE LA POBLACION DEL ARCHIPIÉLAGO.

PROVINCIAS.	ALMAS.	PROVINCIAS.	ALMAS.
Abra.....	34.327	Suma anterior.....	2.322.140
Albay.....	223.601	Ilocos Sur.....	129.260
Antique.....	88.574	Laguna.....	129.060
Bataan.....	44.794	Leyte.....	154.430
Batangas.....	208.100	Manila.....	289.610
Batanes.....	8.611	Marianas.....	10.210
Bulacan.....	240.511	Masbate.....	14.210
Calamianes.....	17.703	Misamis.....	52.520
Cagayan.....	64.437	Mindoro.....	24.000
Camarines Norte.....	23.372	Negros.....	140.550
Camarines Sur.....	80.647	Nueva Ecija.....	84.510
Capiz.....	188.947	Nueva Guipúzcoa.....	12.850
Caraga.....	18.006	Nueva Vizcaya.....	33.100
Cavite.....	64.018	Pampanga.....	290.010
Cebu.....	312.150	Pangasinan.....	282.400
Iloilo.....	535.470	Samar.....	140.070
Ilocos Norte.....	194.711	Sayabon.....	99.910
Suma y sigue.....	2.322.140	Suma y sigue.....	4.029.400




# TICO



## VISTA DE MANILA.

6. Mirador de los Jesuitas.
7. Pradito.
8. S<sup>ta</sup> Agustín.
9. La Compañía.
10. C<sup>o</sup> de Artillería.



Juan Serrano  
1521

Lopez Villalobos  
1543

Fr. Andrés Ordaneta  
1564

## DE LA POBLACION DEL ARCHIPIÉLAGO.

ALMAS.	PROVINCIAS.	ALMAS.	PROVINCIAS.	ALMAS.
2.337	Suma anterior...	2.322.149	Suma anterior...	4.059.408
3.601	Ilocos Sur.....	104.263	Union.....	88.119
3.874	Laguna.....	129.064	Zambales.....	72.998
4.794	Leyte.....	154.430	Zamboanga.....	9.608
3.100	Manila.....	280.618		
3.611	Marianas.....	10.214	COMANDANCIAS	
0.341	Masbate.....	14.211	Ó ALCALDÍAS.	
7.703	Misamis.....	52.923	<b>Distritos.</b>	
4.437	Mindoro.....	24.008	Morong, Infanta....	51.951
3.372	Negros.....	140.557	Porac, Principe....	11.222
0.647	Nueva Ecija.....	84.518	Benguet, Bontoc...	15.517
3.947	Nueva Guipúzcoa...	12.830	Lepanto, Bohol....	203.799
3.006	Nueva Vizcaya.....	33.161	Romblon, Burias...	23.229
4.018	Pampanga.....	200.013	Saltan, Isabela....	35.810
2.150	Pangasinan.....	232.472	Ticao, Concepcion...	81.112
5.470	Samar.....	140.036	Igorotes y Negritos	200.000
4.741	Tayabas.....	93.918	Sultanas de moros..	700.000
2.149	Suma y sigue...	4.059.408	TOTAL GENERAL.	5.502.711



HERNANDO DE MAGALLANES

## PROVINCIAS.



Sebastian Elcano 1525

Miguel Lopez de Legaspi 1572



CRISTOVAL COLON.



Juan Salcedo 1772

Simon de Anda 1576



Escala del plano de Manila.

ESTADO DEL NÚMERO DE POBLACIONES QUE HAY EN EL ARCHIPIÉLAGO CON EXCLUSIÓN DE LAS VISITAS Ó BARRIOS ANEJOS Á ELLAS.

Table with 3 columns: PROVINCIAS Ó DISTRITOS, NÚM. de pueblos, and TOTAL. Lists provinces like Abra, Albay, Antique, etc., with their respective population counts.

ARCHIPIÉLAGO FILIPINO.

DISTANCIAS KILOMÉTRICAS ENTRE LAS CAPITALS DE PROVINCIAS.

Table listing distances between provincial capitals in kilometers. Includes entries for provinces like Albay, Batangas, Cavite, Cebu, etc., with specific distance values.

ADVERTENCIAS INDISPENSABLES PARA LOS QUE ignoren el sistema métrico decimal.

Medidas Lineales. La base fundamental del nuevo sistema de pesas y medidas es el metro cuya longitud conforme á los datos oficiales es de 1/1000 de la distancia que media entre el polo y el ecuador en el meridiano.

Table showing conversion factors for various units: Metros, Decímetros, Centímetros, Milímetros, etc., and their equivalents in other systems.

PROVINCIAS.

ABRA.—Hállase situada entre los 129° 50' y 130° 14' longitud. Confina al N. con la provincia Ilocos Norte, al E. con la de Cagayan y Nueva Vizcaya, al S. con la de Pangasinan, y al O. con la de Ilocos Sur...

ALBAY.—Situada esta provincia entre los 129° 39', 129° 53' longitud y los 127° 15' y 127° 44' longitud. Confina con el río Ugal que corre de N. á S. deslindeada de la provincia de Camarines Sur...

BATAAN.—Se halla situada entre los 129° 39', 129° 49' longitud, 129° 17', 129° 18' longitud, ocupando una superficie escasamente de 4,000 kilómetros cuadrados...

BATANGAS.—Su situación es la de 129° 35', 129° 11' longitud, y los 124° 11' y 124° 3' longitud; linda al E. con la de Bataan, inclinándose á las Tayabas y Laguna...

BATANES.—Hállase comprendido este grupo de islas en los 129° 59', 29° 27' longitud, 129° 47' longitud, formando un archipiélago reducido al N. de los Babuyan...

BATAVIA.—Hállase situada la capital en los 129° 39' longitud N. y 124° 38' longitud; linda al N. con la provincia de Ilocos Norte, al E. con la de Cagayan y Nueva Vizcaya, al S. con la de Pangasinan...

CUADRO ESTADÍSTICO DEL MUNDO.

Table with 3 columns: EUROPA, ÁFRICA, AMÉRICA DEL SUR. Lists population statistics for each continent.

CUADRO DEL LINAJE HUMANO.

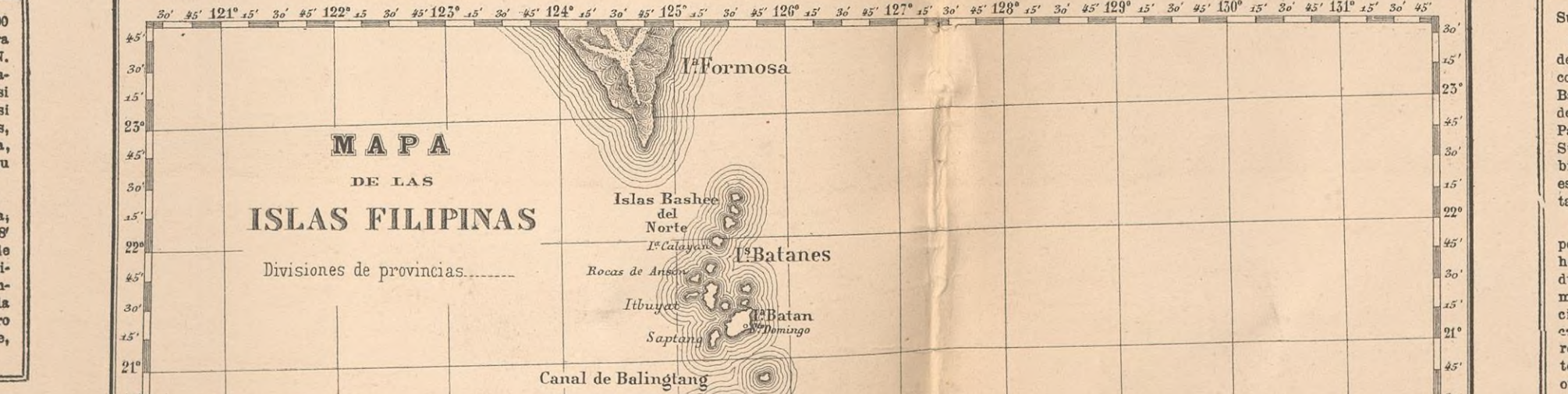
Table with 3 columns: EUROPA, ÁFRICA, AMÉRICA DEL SUR. Lists population statistics for each continent, similar to the previous table.

CENSO DE LA POBLACION DEL ARCHIPIÉLAGO.

Table showing population counts for various provinces and districts, including totals for each region.

PROVINCIAS.

BARANGAY.—Es una de las provincias de la isla de Mindanao, que comprende el Surigao y algunas islas, se halla situada entre los 129° 17', 99° 57' longitud y los 128° 46', 129° 28' longitud. Su clima es cálido y húmedo...







Lopez Villalobos 1563

Fr. Andrés Ordaneta 1564

CENSO DE LA POBLACION DEL ARCHIPIÉLAGO.

PROVINCIAS.	ALMAS.	PROVINCIAS.	ALMAS.	PROVINCIAS.	ALMAS.
Abra.....	34.337	Suma anterior..	2.322.149	Suma anterior..	4.059.408
Albay.....	223.601	Ilocos Sur.....	104.263	Union.....	88.119
Antique.....	88.874	Laguna.....	129.064	Zambales.....	72.938
Bataan.....	44.794	Leyte.....	154.430	Zamboanga.....	9.608
Batangas.....	208.100	Manila.....	280.618		
Batanes.....	8.611	Marianas.....	10.214	COMANDANCIAS	
Bulacan.....	240.841	Masbate.....	14.211	ó ALCALDIAS.	
Calamianes.....	17.703	Misamis.....	52.936	DISTritos.	
Cagayan.....	64.437	Mindoro.....	24.008	Morong, Infanta.....	51.951
Camariñes Norte.....	26.372	Negros.....	140.557	Porac, Principe.....	11.222
Camariñes Sur.....	80.647	Nueva Ecija.....	84.518	Benguet, Bontoc.....	15.517
Capiz.....	188.947	Nueva Guipúzcoa.....	12.830	Lepanto, Bohol.....	203.769
Caraga.....	18.006	Nueva Vizcaya.....	38.161	Rombion, Burias.....	23.229
Cavite.....	64.018	Pampanga.....	200.013	Saltan, Isabela.....	35.810
Cebu.....	312.150	Pangasinan.....	232.472	Ticao, Concepcion.....	31.112
Iloilo.....	565.470	Samar.....	140.036	Igorotes y Negritos.....	200.000
Ilocos Norte.....	134.741	Tayabas.....	93.918	Sultanas de moros.....	700.000
Suma y sigue..	2.322.149	Suma y sigue..	4.059.408	TOTAL GENERAL.	5.502.711



HERNANDO DE MAGALLANES

PROVINCIAS.

**CARAGA.** — Es una de las provincias de la isla de Mindanao, que comprendiendo el Surigao y algunas isletas, se halla situada entre los 8° 15' 9" 50' latitud y los 128° 46' 12" 30' longitud. Su clima es cálido y húmedo, sujeto a fuertes temporales y temblores de tierra, abundando en sus cerrados montes los búfalos, jabalíes, venados, cuadrumanos y áun orangutanes, gatos almizclados, aves del paraíso, salanganes é infinitas otras. Sus productos agrícolas son escasos por falta de cultivo y por dedicarse sus naturales á beneficiar el oro de que tanto abundan sus montañas. Su capital, Surigao, tiene unas 5.000 almas.

**CAVITE.** — Pequeña y rica provincia de la isla de Luzon, que teniendo una superficie de 1.200 kilómetros cuadrados, se basta para cubrir sus atenciones con desahogo, consistiendo sus productos en trigo, arroz, cacao, pimienta, café y otras legumbres y frutas, ofreciéndoles sus montes las maderas y caza que es peculiar á todo el archipiélago. Confina al E. con la de Laguna, al O. con el mar, al N. con la de Manila y su bahía y por el S. con Batangas. Su capital, que la da nombre y es la segunda del archipiélago en importancia, encierra dentro de sus murallas 1.600 almas, siendo en su mayor parte empleados de su arsenal y marina.

**CEBÚ.** — Una de las provincias Visayas, cuya capital, con 11.000 almas y sede episcopal, le da el nombre, ocupando esta provincia una superficie de 4.900 kilómetros cuadrados, sin incluir las 12 islas anejas á ella. Sus inmediatas son al E. la isla y provincia de Leyte, al O. la de Negros, al S. la de Mindanao y al N. la de Masbate. Sus montes ofrecen las ricas maderas del archipiélago, mucha caza mayor y menor y algunas minas de oro y carbon de piedra. Sus productos agrícolas son el arroz, maíz, mijo, cacao, café, abacá, algodón, caña dulce, trigo, añil y diferentes legumbres y frutas, consistiendo su industria en los tejidos de seda, algodón, abacá y lanas.

**ILOILO.** — Provincia de la isla de Panay, cuya capital, con 10.000 almas, le da su nombre. Su superficie, de 4.700 kilómetros cuadrados, se halla cruzada de infinitos ríos é esteros, en que abundan los caimanes. Sus bosques les ofrecen las maderas y caza peculiar al archipiélago, con una mineralogía rica en oro y otros metales y piedras. Sus productos agrícolas son el arroz, trigo, maíz, cacao, pimienta, tabaco, añil, algodón, abacá y otras legumbres y frutas, tubérculos y plantas harináceas. Se crían excelentes caballos, búfalos, vacas y carneros. La fabricación de tejidos de niplis y sinamayás á que se dedican, así como el comercio de cera y brea que recogen en los bosques, les proporciona con su agricultura un bienestar.

**ILOCOS NORTE.** — Provincia de la isla de Luzon, que con una superficie de 9.700 kilómetros cuadrados y un terreno sumamente accidentado, se apoya en los montes de Anday habitados por las tribus de Apaynos. Estos impenetrables bosques, cubiertos de árboles colosales, albergan infinitos búfalos, jabalíes, venados y una inmensa falange de monos y otras especies, siendo su mineralogía rica, según se indica, pero no se conoce con certeza. Sus valles producen arroz, trigo, algodón, caña dulce, cacao, ajonjolí, añil, café, cocos y otros frutos. Su clima es menos cálido que en el resto de la provincia, contribuyendo á las nieblas, en ciertas épocas del año, la espesura de sus bosques. Davat, su capital, cuenta con 34.000 habitantes.

**ILOCOS SUR.** — Una faja estrecha y prolongada de N. á S., bañada por el mar de China y paralela á los montes Igorotes en que se apoya al E., es lo que determina esta provincia, que cuenta con una superficie de 2.000 kilómetros cuadrados; con un terreno sumamente accidentado y una vegetación de los tiempos primitivos, se comprenderá fácilmente su topografía; sus montes se hallan poblados de rancherías de Igorotes y tinguianes, con los que se alberga infinita caza mayor y menor. Su reino mineral se supone rico por las partículas de oro que arrastran sus ríos. Su agricultura, que es mejor, abunda en arroz, trigo, maíz, café, cacao, azúcar, algodón, añil, ajonjolí y otras frutas. Su capital, que lo es Vigan, cuenta con un número de 8.000 almas.

**LAGUNA.** — Provincia de la isla de Luzon, que toma nombre en la gran laguna de Bay. Confina al E. con el mar, al S. con las provincias de Tayabas y Batangas, al O. con Cavite y al N. con Manila y Nueva Ecija. Su superficie, comprendida la laguna de Bay, es de 3.400 kilómetros cuadrados, ocupando la laguna una superficie de más de 1.300 kilómetros, desaguando en ella trece ríos, siendo su desahogo natural el río Pasig, que después de recorrer 33 kilómetros y bañar á Manila, desagua en su bahía. Sus montes ofrecen, con pequeñas diferencias, las maderas y caza del archipiélago, si bien en sus abundantes aguas habita el caiman; la agricultura se halla en muy buen estado, cosechándose trigo, arroz, mangas, patani, cacao y otras legumbres. Su capital, Santa Cruz, cuenta con 10.000 almas.

**LEYTE.** — Una de las provincias Visayas que toma el nombre de la isla á que pertenece. Su terreno en general es bastante áspero y accidentado; sin embargo, en sus hermosos valles se cultiva el trigo, arroz, algodón, abacá, cacao, añil, café, caña dulce y otras legumbres y frutas. Su comercio consiste en el aceite de coco y brea, miel y cera, abacá, nidos de salanganes, y tejidos cuya fabricación es bastante apreciada. Su clima, aunque cálido, es bastante saludable, hallándose sujeto á los huracanes. Sus montañas volcánicas están cubiertas de gran vegetación y diversos cráteres apoyando. En sus crestas contiene gran cantidad de conchas que indican los trastornos físicos que ha debido sufrir; su mineralogía es también rica, pues se indica el oro, iman, azufre y otras materias. Su capital, Tacloban, con 4.000 almas.

**MANILA.** — Hállase situada la capital en los 14° 38' latitud N. y 124° 38' longitud; poquísimos diré de su provincia, que es bien conocida de todos; sus productos son los peculiares del archipiélago, hallándose sujeta en ciertas épocas á terribles huracanes y baguios, durante los cuales salta el viento indistintamente á cualquier cuadrante. Su temperatura media viene á ser de 22° á 22° 50' del termómetro. La ciudad de Manila es capital de todo el archipiélago, residencia del capitán general y gobernador superior, de la sede arzobispal, audiencia y chancillería, intendencia general de Hacienda, inspecciones de ingenieros civiles y militares, gobierno civil y juzgados de primera instancia, conteniendo también intramuros la Universidad, academias de náutica y de comercio, administraciones de aduanas y correos y diversos colegios particulares, así como las órdenes monacales de Agustinos, Dominicos, Jesuitas y Recoletos, Franciscanos, San Juanistas y otros diversos de monjas que tienen muchos de ellos sus ilustrados colegios. Encierra, dentro de su bien fortificado recinto, unas 14.000 almas y más de 130.000 en sus arrabales, poblados de indios, mestizos, europeos y chinos, que ostentan lujosos establecimientos de comercio, hallándose también en sus aturceras las fábricas de tabaco del Estado, el teatro y plazas de toros; conserva buenos monumentos arquitectónicos y bellos edificios, viéndose muchos arruinados desde 1893. Su prensa consta de cuatro

**NEGROS.** — Isla Visaya del mismo nombre, situada entre los 9° 5', 10° 59' latitud y los 126° 2' y 127° 2' longitud, con una superficie de 7.600 kilómetros cuadrados. Sus productos consisten en arroz abundantísimo, cacao de clase muy superior y las demás frutas del archipiélago. Sus montes, que los facilitan buenas maderas y mucha miel y cera, contienen, como todos los de esta zona, caza mayor y menor en abundancia. Los naturales se ocupan en la fabricación de telas de algodón y los tejidos de abacá, con lo que, ayudados de la miel, cera ó el aceite de coco y del sobrante de sus cosechas, hacen un comercio activo con las inmediatas islas de Cebu, Panay y otras costas; aunque con pocas ensayadas bahías que ofrecen abrigo á los buques, son bastante regulares. Esta es una de las islas raras á prosperar por la feracidad de su suelo. Jimatailan, su cabecera, contiene unas 7.000 almas escasas.

**NEVA ECIIJA.** — Situada esta provincia en la parte oriental de la isla de Luzon, ó sea la contra-costa, poco se puede decir de ella, descrito como queda ya en la provincia de Cagayan, á la que perteneció anteriormente. Es una prolongada faja bañada por las aguas del mar Pacífico, que se extiende de N. á S. entre los 16° 5' 17" 54' latitud y los 124° 53', 125° 8' longitud, ocupando una superficie de 4.800 kilómetros cuadrados encerrados entre la costa y la prolongación de la Sierra Madre, en cuyas asperezas se hallan infinidad de rancherías de negritos. Su clima es sano á pesar de los vientos NE. que le batan mucha parte del año. Sus productos son los propios que en las demás provincias, abundando en las asperezas de sus montes la caza mayor y menor, y mucha miel, cera y resinas. Su capital, San Isidro, pasa de 10.000 almas, no obstante de ser una población modernamente elevada á cabecera.

**NEVA GUIPUZCOA.** — Se halla situada esta provincia en la isla de Mindanao, entre los 5° 45', 6° 16' latitud y los 128° 43', 130° 15' longitud, ocupando una inmensa superficie que determina el seno de Dabao, internándose después hacia el N. hasta limitar con la provincia de Caraga. Su clima es cálido y húmedo y está sujeto á fuertes temporales, aguaceros y temblores de tierra cuando se hallan en erupción los volcanes de la isla, siendo impenetrables y pantanosos sus montes que producen emanaciones perjudiciales á la salud. Las maderas que contienen son riquísimas, pero se hace poco uso por el coste del transporte. Sus reinos animal y mineral son ricos, pero están abandonados, así como el vegetal, sin que nadie se haya tomado todavía el interés de estudiarlos detenidamente, por lo que casi pudiera decirse que son problemáticos. Sus productos, los del archipiélago.

**NEVA VIZCAYA.** — Provincia del interior de la isla de Luzon, situada entre las dos grandes cordilleras que de N. á S. marchan paralelas, y que son conocidas por los nombres de Sierra Madre y montes de Abra ó Caraballo. El clima, sujeto á huracanes, es de los más fríos del archipiélago. La excesiva humedad que producen sus espesos bosques ocasiona algunas fiebres de mal carácter, tal es su espesura que impide en ellos magníficas maderas de construcción y ebanistería é infinidad de búfalos, venados, jabalíes, monos y diferentes clases de aves. Su mineralogía no es tampoco de las más pobres, pues en sus fragosas cordilleras hay indicaciones precisas de algunas minas, siendo una prueba de la existencia del oro los arrastres de partículas que de este precioso metal hacen sus ríos. Bayobong es su capital, con 2.000 almas, más bien más que menos.

**PAMPANGA.** — Con una gran superficie de 7.000 kilómetros, un suelo rico y un clima saludable, se halla favorecida esta provincia, que pudiera más bien llamarse interior á no prolongar uno de sus más pequeños lados hacia la bahía de Manila. Su fertilidad es asombrosa, obteniendo en sus cosechas magníficos resultados, con particularidad en el arroz, el añil, la caña de azúcar, el ajonjolí y el tabaco, que sobre ser mucho es excelente, dándose también en abundancia las lentejas, las mangas y el buri, del que sacan la tuba ó vino y vinagre. Sus ásperos montes les facilitan buenas maderas, gomas, resinas, miel y cera y abundantes búfalos, venados, jabalíes, zorras y otras especies. Su mineralogía se cree rica en oro, hierro, pizarras y otras. La industria y comercio está bastante adelantada, consistiendo en el ramo de alfarerías y los tejidos. La capital, Bacolor, con 10.000 habitantes.

**PANGASINAN.** — Provincia del interior de la isla de Luzon, que se halla limitada al E. con los montes Igorotes, al O. con la provincia de Zambales, al N. con la de Ilocos y al S. con la de Pampanga, ocupando la extensa superficie de 6.800 kilómetros cuadrados. Con un terreno suave y fértil, se comprende fácilmente que sus productos deben ser de mucha importancia, consistiendo estos en arroz, lentejas, maíz, azúcar, algodón, tabaco, cacao, cocos y otras legumbres. Sus montes tienen excelentes maderas é infinitas manadas de búfalos, vacas, jabalíes, venados, monos, gallinas y palomas. Su mineralogía es muy buena, encontrándose en sus quebraduras el oro, hierro, iman, arsénico y algunos otros. Las minas de oro de Asigan, beneficiadas por los Igorotes, son riquísimas. Capital, Lingayan, con 20.000 almas, estando llamada á ser más numerosa.

**SAMAR.** — Una de las islas de la provincia de las Visayas, que forma el estrecho de San Bernardino con la de Luzon y se halla comprendida entre los 11° 1', 12° 36' latitud y los 127° 53', 129° 25' longitud, con una superficie aproximada de 13.000 kilómetros cuadrados, teniendo la isla de Neyte al N., la de Masbate al E. y la de Luzon al SE. Sus espesos y ásperos montes les facilitan buenas maderas de diferentes clases y gran cantidad de miel y cera, de la que sacan mucho beneficio, así como de la caza que es peculiar á estas islas, de la que se aprovechan muy poco. Sus productos, con pequeñas diferencias, son también los generales de esta región; pero de lo que sacan grandes beneficios es del coco, cuyo aceite se vende en diferentes mercados. Tienen muy buenos valles que los laborean con aprovechamiento. Su capital Catbalogan, con 7.000 habitantes.

**TAYABAS.** — Provincia de la isla de Luzon, situada entre los 13° 10', 14° 22' latitud y los 124° 56', 126° 24' longitud, comprendida en la especie de istmo que une la parte inferior á la superior de la Isla. Su costa S. pudiera decirse intransitable por el infinito número de ríos que, partiendo de Mazayay, la cortan hasta desaguarse en el mar. Sus terrenos son generalmente ásperos y pedregosos, aunque en los bajos tienen buenos valles dedicados á la agricultura. Sus espesos montes les brindan con buenas maderas y bejuocos, que entrelazados al arbolado, impiden constantemente el paso. Abunda en ellos la caza de todas especies. Sus caballos y ganado vacuno son bastante estimados por




Lacandola Rey de Tondo 1571

Juan de Isla 1570

PARA LOS QUE  
co decimal.  
del nuevo sistema  
conforme á los datos  
sea 3.5889 pies.  
Divisores con los deriv. latín?  
Deci. Centi. Milli.  
1/10. 1/100. 1/1000.  
Decime! Centime! Milime!  
Centímetros  
Decilitro. Centilitro.  
Decigra. Centigra. Miligrama  
las son los múltiplos  
se pone á continuación  
kilómetros.  
kilómetros. Leguas. Kilómetros  
55.727 70 350.089  
111.454 80 445.816  
167.181 90 501.543  
222.908 100 557.270  
278.635 1000 5572.704  
334.362 10000 35727.040

es S.  
guna.  
de Carraga.  
Leyte.  
n.  
a prov.ª de Calamianes.  
de Luzon prov.ª Cagayan.  
id prov.ª de Ilocos S.  
ª de id. Cap. S.º Fernando.  
amboanga I.ª Mind.º





BULACAN. — Provincia llamada antiguamente Moycanayan; se halla comprendida entre los 122° 22', 124° 54' longitud y los 14° 40' y 15° latitud; si-

### CUADRO ESTADÍSTICO DEL MUNDO.

Table with columns for EUROLPA, AFRICA, AMÉRICA DEL SUR, ASIA, AMÉRICA DEL NORTE, OCEANIA, and RESÚMEN. Includes population statistics for various regions and a 'CUADRO DEL LINAJE HUMANO' section with anthropological details.

### ISLAS FILIPINAS



LEYTE. — Una de las provincias Visayas que toma el nombre de la isla á que pertenece. Su terreno en general es bastante elevado y accidentado... MANILA. — Hállase situada la capital en los 14° 36' latitud N. y 124° 38' longitud; popuquísimo diré de su provincia, que es bien conocida de todos...



Simon de Anda 1576

Guido Labarez 1577

Sebastian Hurtado 1655

Marique de Lara 1643

Pantaleon Arcillas 1796

FOR LEON SALCEDO Manila 1872

Gabriel Rivera 1875

ES PROPIEDAD DEL AUTOR.





estado, cosechándose trigo, arroz, mangas, patani, cacao y otras legumbres. Su capital, Santa Cruz, cuenta con 10.000 almas.

**LEYTE.** — Una de las provincias Visayas que toma el nombre de la isla á que pertenece. Su terreno en general es bastante áspero y accidentado; sin embargo, en sus hermosos valles se cultiva el trigo, arroz, algodón, abacá, cacao, añil, café, caña dulce y otras legumbres y frutas. Su comercio consiste en el aceite de coco y brea, miel y cera, abacá, nidós de salanganes, y tejidos cuya fabricacion es bastante apreciada. Su clima, aunque cálido, es bastante saludable, hallándose sujeto á los huracanes. Sus montañas volcánicas están cubiertas de gran vegetacion y diversos cráteres apoyando. En sus crestas contiene gran cantidad de conchas que indican los trastornos físicos que ha debido sufrir; su mineralogía es tambien rica, pues se indica el oro, iman, azufre y otras materias. Su capital, Tacloban, con 4.000 almas.

**MANILA.** — Hállase situada la capital en los 14° 36' latitud N. y 124° 38' longitud; poquísimos diré de su provincia, que es bien conocida de todos; sus productos son los peculiares del archipiélago, hallándose sujeta en ciertas épocas á terribles huracanes y baguios, durante los cuales salta el viento indistintamente á cualquier cuadrante. Su temperatura media viene á ser de 22° á 23° 50' del termómetro. La ciudad de Manila es capital de todo el archipiélago, residencia del capitán general y gobernador superior, de la sede arzobispal, audiencia y chancillería, intendencia general de Hacienda, inspecciones de ingenieros civiles y militares, gobierno civil y juzgados de primera instancia, conteniendo tambien intramuros la Universidad, academias de náutica y de comercio, administraciones de aduanas y correos y diversos colegios particulares, así como las órdenes monacales de Agustinos, Dominicos, Jesuitas y Recoletos. Franciscanos, San Juanistas y otros diversos de monjas que tienen muchos de ellos sus ilustrados colegios. Encierra, dentro de su bien fortificado recinto, unas 14.000 almas y más de 130.000 en sus arrabales, poblados de indios, mestizos, europeos y chinos, que ostentan lujosos establecimientos de comercio, hallándose tambien en sus afueras las fábricas de tabaco del Estado, el teatro y plazas de toros; conserva buenos monumentos arquitectónicos y bellos edificios, viéndose muchos arruinados desde 1863. Su prensa consta de cuatro periódicos diarios, que son: la *Gaceta*, *El Diario de Manila*, *El Porvenir Filipino* y *El Comercio*.

**MARIANAS.** — Extiéndese este archipiélago de N. á S., constiuyendo un grupo inmenso de islas é islotes en el Océano del S., que abraza desde 12° á los 33° 20' latitud y la altura de los 145° longitud. Su capital, San Ignacio de Agaña, tiene 6.000 habitantes. Sus terrenos volcánicos los presentan en muchos puntos cubiertos de lava, hallándose muy trabajados por los temblores. Sin embargo, posee algunos terrenos sumamente fértiles y saludables, en los cuales recogen arroz, maíz, azúcar, sagú, batatas y otros frutos, pero las casas de sus poblaciones hacen que las cosechas sean cortas. En algunas se han encontrado fragmentos de columnas de época muy remota que atestiguan su antiguo esplendor.

**MASBATE.** — Isla comprendida entre los 11° 49', 12° 36' latitud y los 126° 47', 127° 35' longitud, ocupando una superficie esta isla de 6.300 kilómetros cuadrados, de terreno montuoso 908 en su mayor parte, los que les producen diferentes maderas y bejucos, gomas, resina, miel y cera, caza mayor y menor y algunas minas de oro. Esta, con la isla de Ticao y algunas más pequeñas, completan la provincia de su nombre; sus productos, con pequeñas alteraciones, son los generales en todo el archipiélago: los lavaderos de arenas de sus ríos, á que se dedican sus naturales para extraer el oro, son muchos y abundantes.

**MISANIS.** — Provincia de la isla de Mindanao, que tiene un desarrollo de 3.500 kilómetros cuadrados. Sus límites son al E. la provincia de Caraga, al S. no se hallan determinados, internándose 50 ó 60 kilómetros, y al O. y al N. el mar, por cuyas costas se prolonga 440 kilómetros, no terminando con Zamboanga por interponerse algunas tribus independientes. La fragosidad de sus montes y su vegetacion es tan vigorosa que son impenetrables, á cuyo abrigo se acoge el reino animal, conservando su independencia diferentes tribus. Con un terreno cálido y húmedo, se comprende su fertilidad, pero se halla poco aprovechado por su reducido cultivo; sin embargo, se cogen buenas cosechas. Su mineralogía se cree rica á la vista de los lavaderos de oro.

**MINDORO.** — Isla del mismo nombre y la tercera del archipiélago; se halla situada al S. de Luzon, entre los 12° 12', 13° 31' latitud y los 125° 58' y 125° 15' longitud, con una superficie de 8.000 kilómetros cuadrados. Sus fragosos montes de Calavite y Talipanan ofrecen riquísimas maderas, entre las que se ven el ébano, palo campeche y otra mucha estenia. En estos montes se guardan las tribus de salvajes manguios. Si se hubiera de entrar en el exámen de las riquezas que atesora esta isla, sería desconsolador compararla con lo des poblada que se halla. Sus productos son el arroz, cacao, café, coco, pimienta, tubany, tugs, sicams, gabs, nani, sagú é infinitas más plantas tuberculosas y harináceas que proporcionan un alimento nutritivo y sano, y fermentados ofrecen un vino regular. Muy poco puede decirse de su mineralogía, que es desconocida. Su capital, Calapan, cuenta 2.000 habitantes.

consistiendo éstos en arroz, lentejas, maíz, azúcar, algodón, tabaco, cacao, cocos y otras legumbres. Sus montes tienen excelentes maderas é infinitas minas de bitálos, vacas, jabalíes, venados, monos, gallinas y palomas. Su mineralogía es muy buena, encontrándose en sus quebraduras el oro, hierro, iman, arsénico y algunos otros. Las minas de oro de Asigan, beneficiadas por los igorotes, son riquísimas. Capital, Lingayan, con 20.000 almas, estando llamada á ser más numerosa.

**SAMAR.** — Una de las islas de la provincia de las Visayas, que forma el estrecho de San Bernardino con la de Luzon y se halla comprendida entre los 11° 1', 12° 36' latitud y los 127° 58', 129° 25' longitud, con una superficie aproximada de 18.000 kilómetros cuadrados, teniendo la isla de Neyte al N., la de Masbate al E. y la de Luzon al SE. Sus espesos y ásperos montes les facilitan buenas maderas de diferentes clases y gran cantidad de miel y cera, de la que sacan mucho beneficio, así como de la caza que es peculiar á estas islas, de la que se aprovechan muy poco. Sus productos, con pequeñas diferencias, son tambien los generales de esta region; pero de lo que sacan grandes beneficios es del coco, cuyo aceite se vende en diferentes mercados. Tienen muy buenos valles que los laborea con aprovechamiento. Su capital, Catbalogan, con 7.000 habitantes.

**TAYABAS.** — Provincia de la isla de Luzon, situada entre los 13° 10', 14° 22' latitud y los 124° 56' y 126° 24' longitud, comprendida en la especie de istmo que une la parte inferior á la superior de la Isla. Su costa S. pudiera decirse intransitable por el infinito número de rios que, partiendo de Mazayzay, la cortan hasta desaguar en el mar. Sus terrenos son generalmente ásperos y pedregosos, aunque en los bajos tienen buenos valles dedicados á la agricultura. Sus espesos montes les brindan con buenas maderas y bejucos, que entrelazados al arbolado impiden constantemente el paso. Abunda en ellos la caza de todas especies. Sus caballos y ganado vacuno son bastante estimados por sus buenas condiciones. Sus productos, si no son grandes, les bastan, consistiendo en la mayor parte de los que se crían en el país. Su capital, que le da nombre, cuenta con 21.000 habitantes.

**UNION.** — Provincia de la isla de Luzon, criada recientemente con una parte de la costa de la extensa provincia de Pangasinan, y que va á apoyarse al golfo de Ligayen, segregándola la parte del Mediterráneo habitada por los apayaos y los igorotes, siendo sus límites al N. la de Ilocos Sur, al E. la de Nueva Vizcaya; al S. la de Pangasinan y al O. el golfo de Lingayen. Sus montes, elevados y fragosos al interior, se hallan cubiertos de una vegetacion vigorosísima, conteniendo la misma riqueza de maderas que todos los del archipiélago, é ininidad de rebaños de caza mayor y menor, hallándose las faldas de éstos habitadas por rancherías numerosas de los indígenas citados, que se dedican al cultivo de arroz y otras semillas. Esta moderna provincia va floreciendo de día en día, recogiendo el fruto de su trabajo en abundantes cosechas. Su capital, San Fernando, cuenta con 8.000 habitantes.

**ZAMBLES.** — Provincia de la isla de Luzon, situada entre los 14° 45', 16° 24' latitud y los 123° 23', 124° 4' longitud, lindando al N. con la de la Union, al S. con la de Bataan, al E. con la de Pampanga y al O. con el mar de China. Sus montes se hallan poblados de un arbolado frondoso cuyas maderas, palmas y bambúes, así como cerabios, caña, criándose, como en el resto del archipiélago, vacas, venados, jabalíes y otras especies, siendo en ellos abundante la miel y cera que recogen los naturales sin trabajo. Su fructífero terreno les produce abundantes cosechas de arroz, trigo, añil, azúcar, cacao é infinitas otras legumbres y frutas. Sus costas, como casi todas las de estas islas, abundan en pescados. Su capital, Iba, que se halla situada á tres kilómetros de la costa, cuenta con una poblacion de 3.600 almas, sin incluir algunos barrios cercanos.

**ZAMBOANGA.** — Esta plaza fuerte que, obedeciendo á la opinion de escritores respetables la he clasificado como provincia, no merece el nombre de tal, si bien debe reconocerse su gran importancia como punto estratégico, situada en lo más occidental de la isla de Mindanao. Su cálido clima, propio de los 7° 8' latitud y 124° 44' longitud en que se halla, la harían insoportable á no ser por las brisas marinas que la refrescan. Sus terrenos son fértiles, pero su escasa poblacion, la indole de sus escasos habitantes y el contacto inmediato en que se hallan con los moros piratas de la cercana bahía de Illana y con los del archipiélago de Joló y Tawi-Tawi, hace que esta sea un punto militar de interés para contener el latrocinio más que una poblacion agrícola. Como la indole de esta obra no permite extenderse á más, indicaré que acaso no esté lejos el día que las mejoras alcancen á Mindanao.



AS CELEBES

Gabriel Rivera 1573

Pedro Chaves 1575




L. AUTOR.

Imp. y Lit. de N. Gonzalez, Silva - 19 - Madrid

*Libro de Saludo*







426-577



7482

L47-9234

A98-B

7482

19/19