

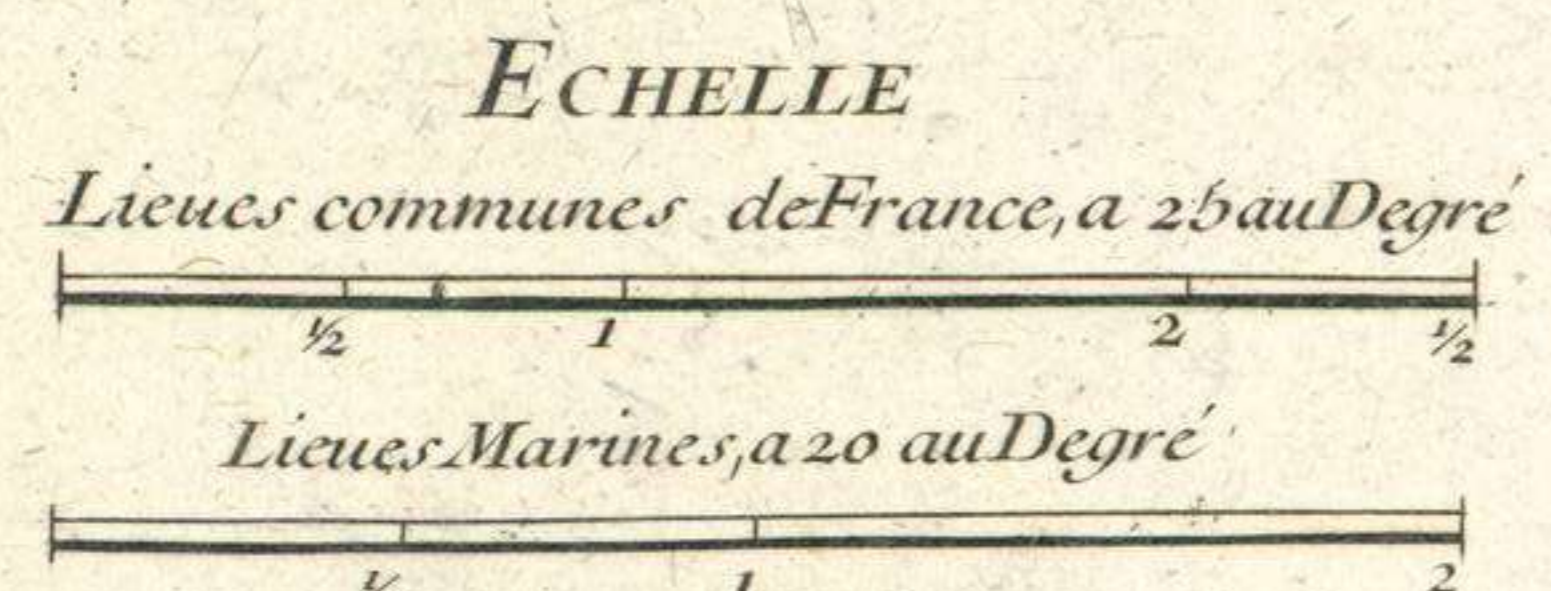
CARTE DE L'ISLE DE CAÏENNE ET DES RIVIERES VOISINES

Dans laquelle on a marqué nomément toutes les Habitations qui composent actuellement cette Colonie Française.

Dressée sur une Carte faite dans le pays, rectifiée et augmentée dans le détail sur les Mémoires de M. MILHAU Chevalier de l'Ordre de S. Michel.

PAR LE S. D'ANVILLE Geographe Ord^{re} du Roi.

A PARIS Chez Dezauche Geogr. du Roi Rue des Noyers.

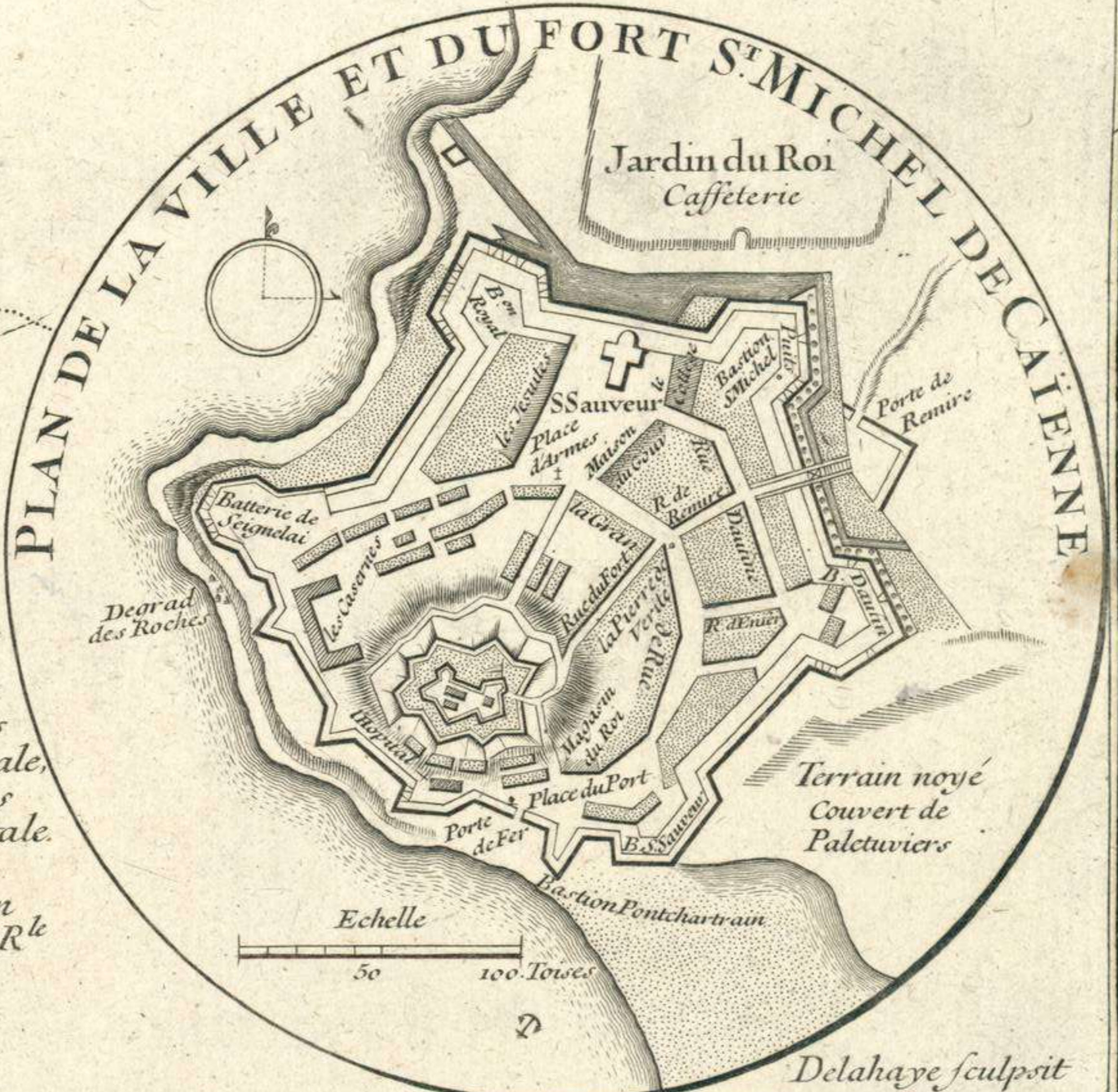
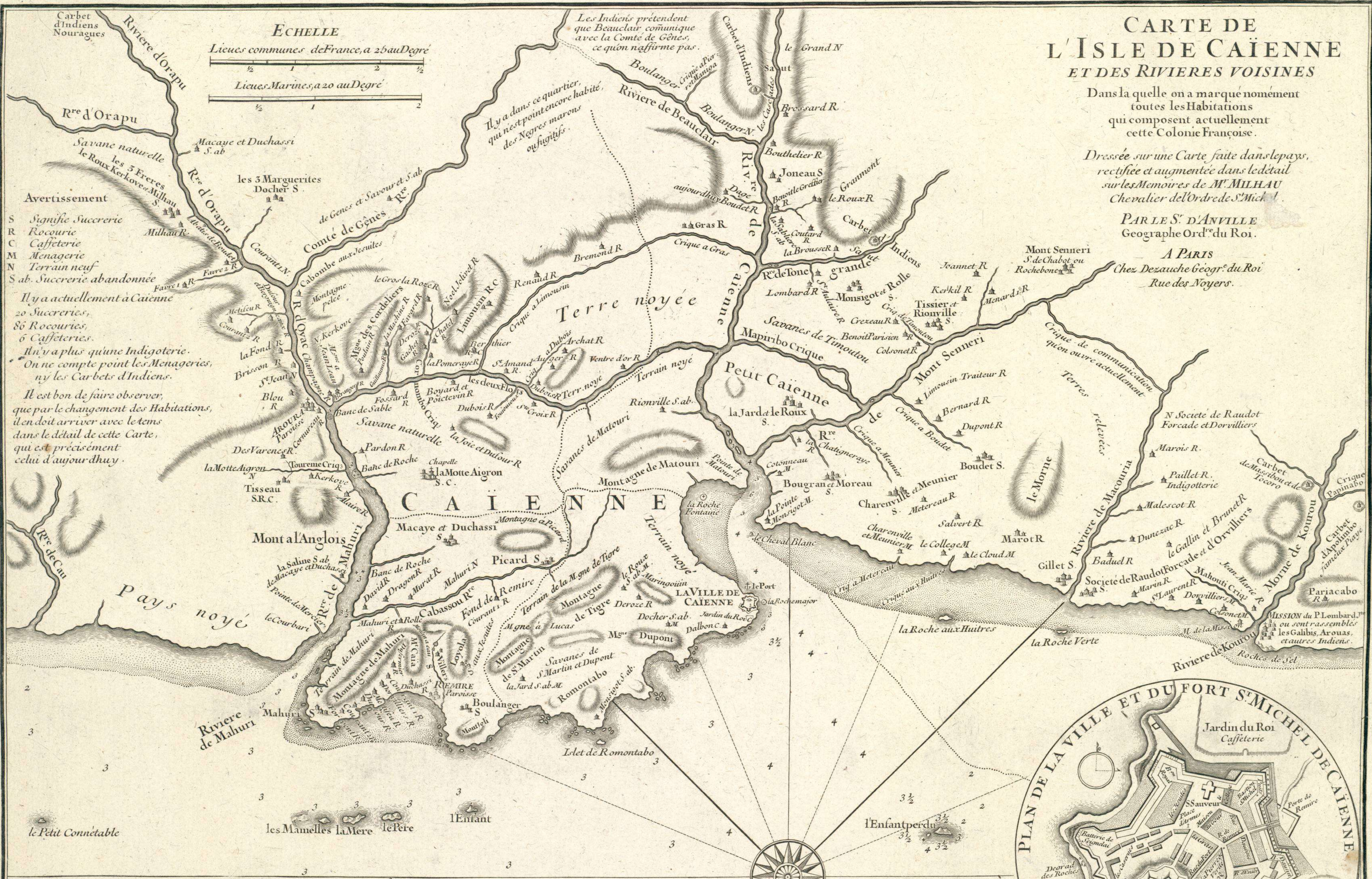


- Avertissement**
- S Signifie Sucrierie
 - R Rocourie
 - C Caffeterie
 - M Menagerie
 - N Terrain neuf
 - S ab. Sucrierie abandonnée

Il y a actuellement à Caienne
20 Sucrieries,
86 Rocouries,
6 Caffeteries.

Il n'y a plus qu'une Indigoterie.
On ne compte point les Menageries, ny les Carbet d'Indiens.

Il est bon de faire observer, que par le changement des Habitations, il en doit arriver avec le tems dans le détail de cette Carte, qui est précisément celui d'aujourd'hui.



Le premier Etablissement des François à Cayenne fut fait en 1635. Il fut renouvelé en 1643 et 1652. abandonné en 1653. Les Hollandois s'y habituerent ensuite. Les François la reprirent sous M. de la Barre en 1664. Elle fut prise par les Anglois en 1677. reprise par les François dans la même année. Les Hollandois s'en emparerent en 1672. Mais feu M. le Marechal d'Etrées la reprit en 1676. Et depuis ce tems-là les François l'ont possédée sans interruption.

le Nord comme on l'établit icy, differe considerablement d'une Carte MS^{te} dont on a fait quelque usage pour la composition de celle cy, et suivant laquelle les principaux airs de vent seroient par allés aux bords de la présente Carte, comme ils le sont aux bords de l'autre.

La Ville de Caienne est à 4 degres 56 minutes de Latitude Septentrionale, à 55 degres 30 minutes de Longitude Occidentale du Meridien de Paris. Suivant l'Observation donnée par l'Academie R^{le} des Sciences.

le Connetable



Delahaye sculpt.