

GROSSBRITANNIEN

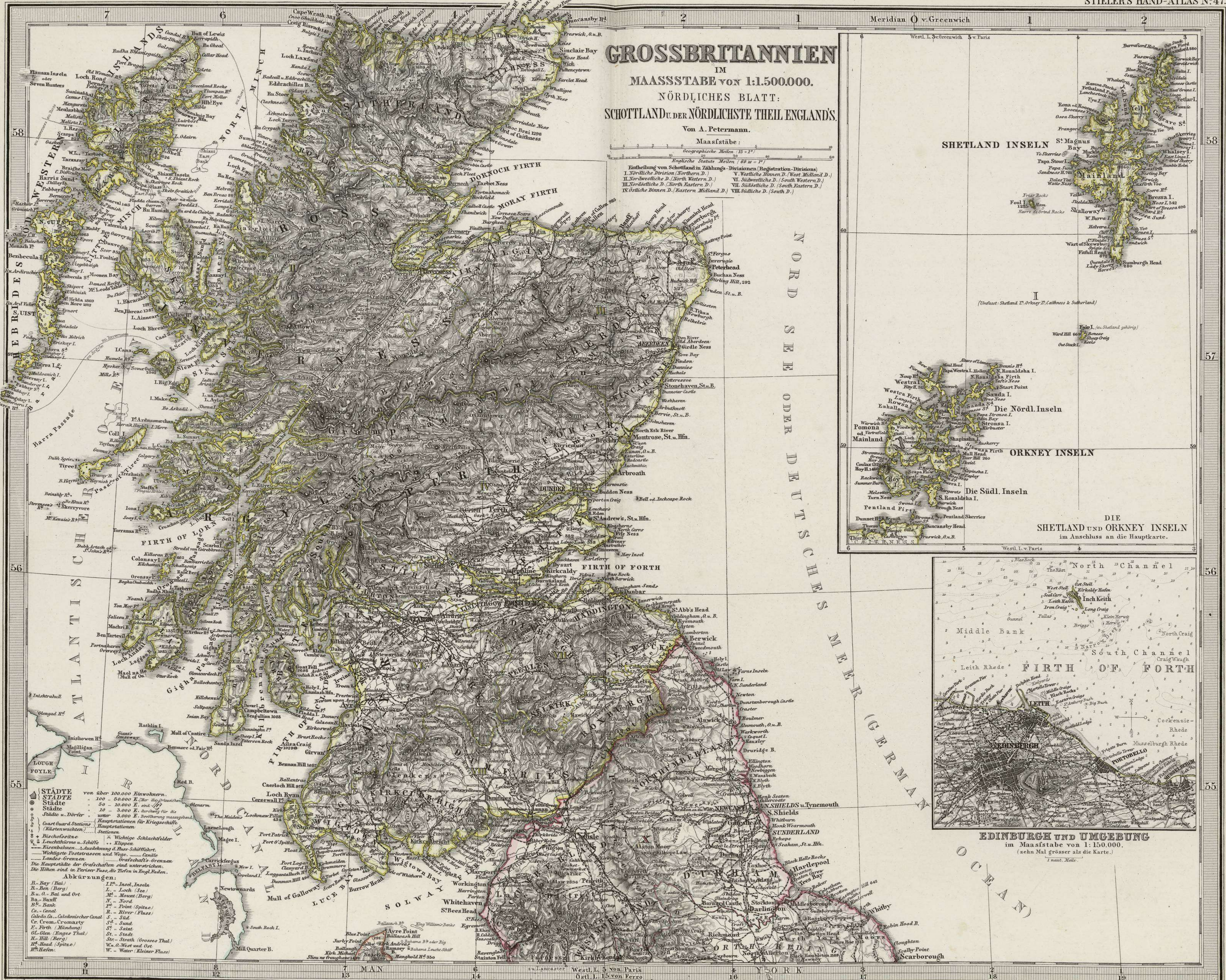
IM
MAASSSTABE VON 1:1.500.000.
SÜDLICHES BLATT:
ENGLAND (OHNE DIE NÖRDL. GRAFSCHAFTEN) U. WALES.
Von A. Petermann.



- STÄDTE von über 100.000 Einwohnern
- STÄDTE von 50 - 100.000 E. über die Ortswahl
- STÄDTE von 10 - 50.000 E. für die Bevölkerung
- STÄDTE von 5 - 10.000 E. für die Bevölkerung
- STÄDTE von 1 - 5.000 E. für die Bevölkerung
- STÄDTE von 1 - 1.000 E. für die Bevölkerung
- STÄDTE von 1 - 500 E. für die Bevölkerung
- STÄDTE von 1 - 100 E. für die Bevölkerung
- STÄDTE von 1 - 50 E. für die Bevölkerung
- STÄDTE von 1 - 10 E. für die Bevölkerung
- STÄDTE von 1 - 5 E. für die Bevölkerung
- STÄDTE von 1 - 1 E. für die Bevölkerung

- Eintheilung von England und Wales in Zählgänge-Divisionen (Registration-Divisions)
- I. London
- II. Südliche Division (South Eastern D.)
- III. Südliche Division (South Midland D.)
- IV. Südliche Division (Eastern D.)
- V. Südliche Division (South Western D.)
- VI. Westliche Division (West Midland D.)
- VII. Nördliche Division (North Midland D.)
- VIII. Nördliche Division (North Western D.)
- IX. York
- X. Nördliche Division (Northern D.)
- XI. Wales (umfasst unser dem eigentlichen Fürstenthum Wales nach Monmouthshire)





GROSSBRITANNIEN

IM MAASSSTABE VON 1:1.500.000.

NÖRDLICHES BLATT:

SCHOTTLAND U. DER NÖRDLICHSTE THEIL ENGLANDS.

Von A. Petermann.

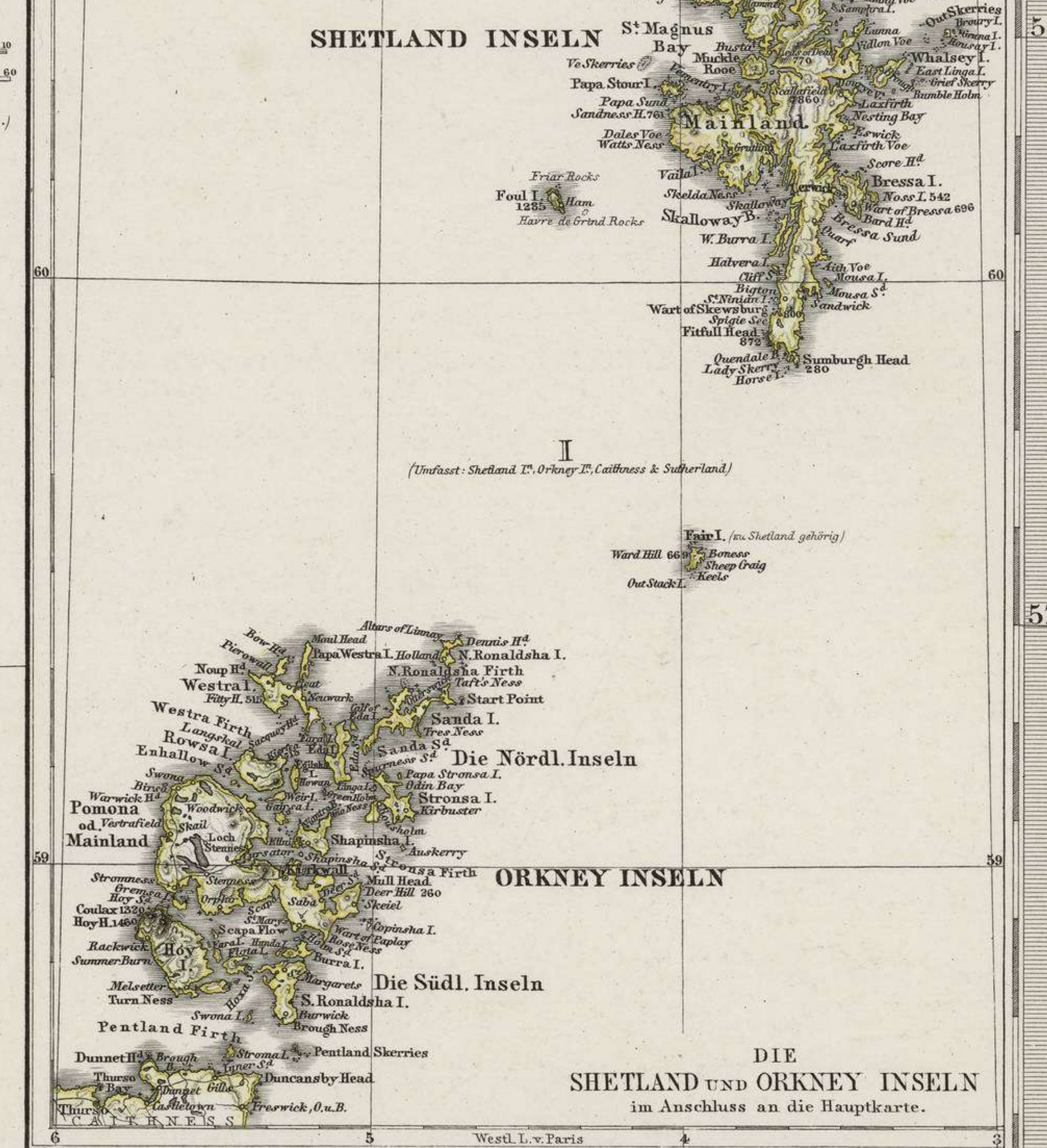
Maassstäbe:

Geographische Meilen 15 = 1°

Englische Statute Meilen 69 = 1°

Einteilung von Schottland in Zahlungs-Divisionen (Registration-Divisions)

- I. Nördliche Division (Northern D.)
- II. Nördwestliche D. (North Western D.)
- III. Nördöstliche D. (North Eastern D.)
- IV. Östliche D. (Eastern D.)
- V. Westliche Division (Western D.)
- VI. Südwestliche D. (South Western D.)
- VII. Südöstliche D. (South Eastern D.)
- VIII. Südliche D. (South D.)



SHEPHERD INSELN

ORKNEY INSELN

DIE NÖRDL. INSELN

DIE SÜDL. INSELN

DIE SHEPHERD UND ORKNEY INSELN

im Anschluss an die Hauptkarte.

(Umfasst: Shetland, Orkney, Caithness & Sutherland.)

Fairl. (zu Shetland gehörig)

Ward Hill 660' Bonness 650' Gray Craig

Out Stack

Westra Firth

Wester Firth

Wester Firth

Wester Firth

Wester Firth

Wester Firth

Wester Firth

Wester Firth

Wester Firth

Wester Firth

Wester Firth

Wester Firth

Wester Firth

Wester Firth

Wester Firth

Wester Firth

Wester Firth

Wester Firth

Wester Firth

Wester Firth

Wester Firth

Wester Firth

Wester Firth

Wester Firth

Wester Firth

Wester Firth

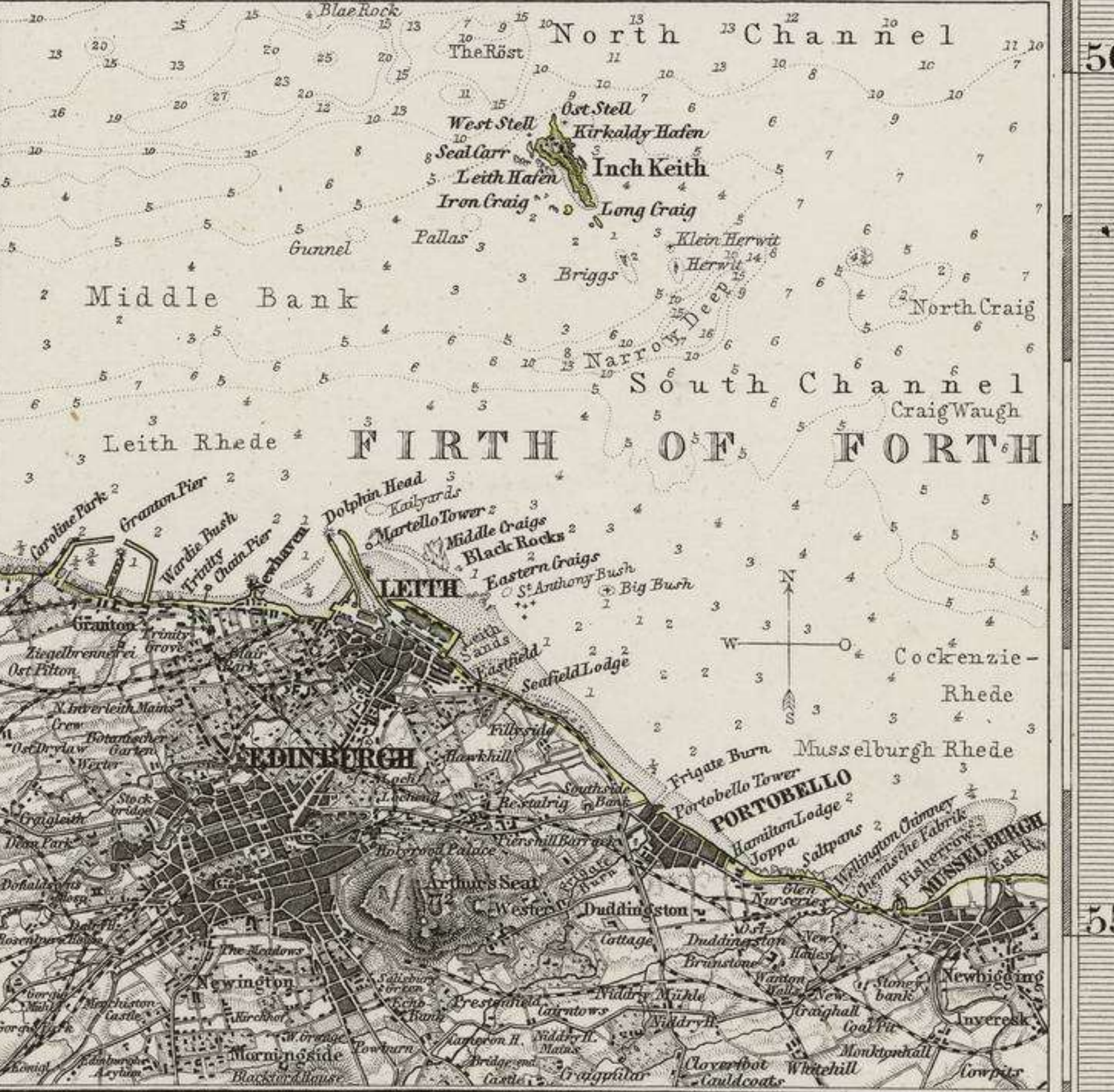
Wester Firth

Wester Firth

Wester Firth

Wester Firth

Wester Firth



EDINBURGH UND UMGEBUNG

im Maassstabe von 1:150.000.

(zehn Mal grösser als die Karte.)

1:150.000

1:150.000

1:150.000

1:150.000

1:150.000

1:150.000

1:150.000