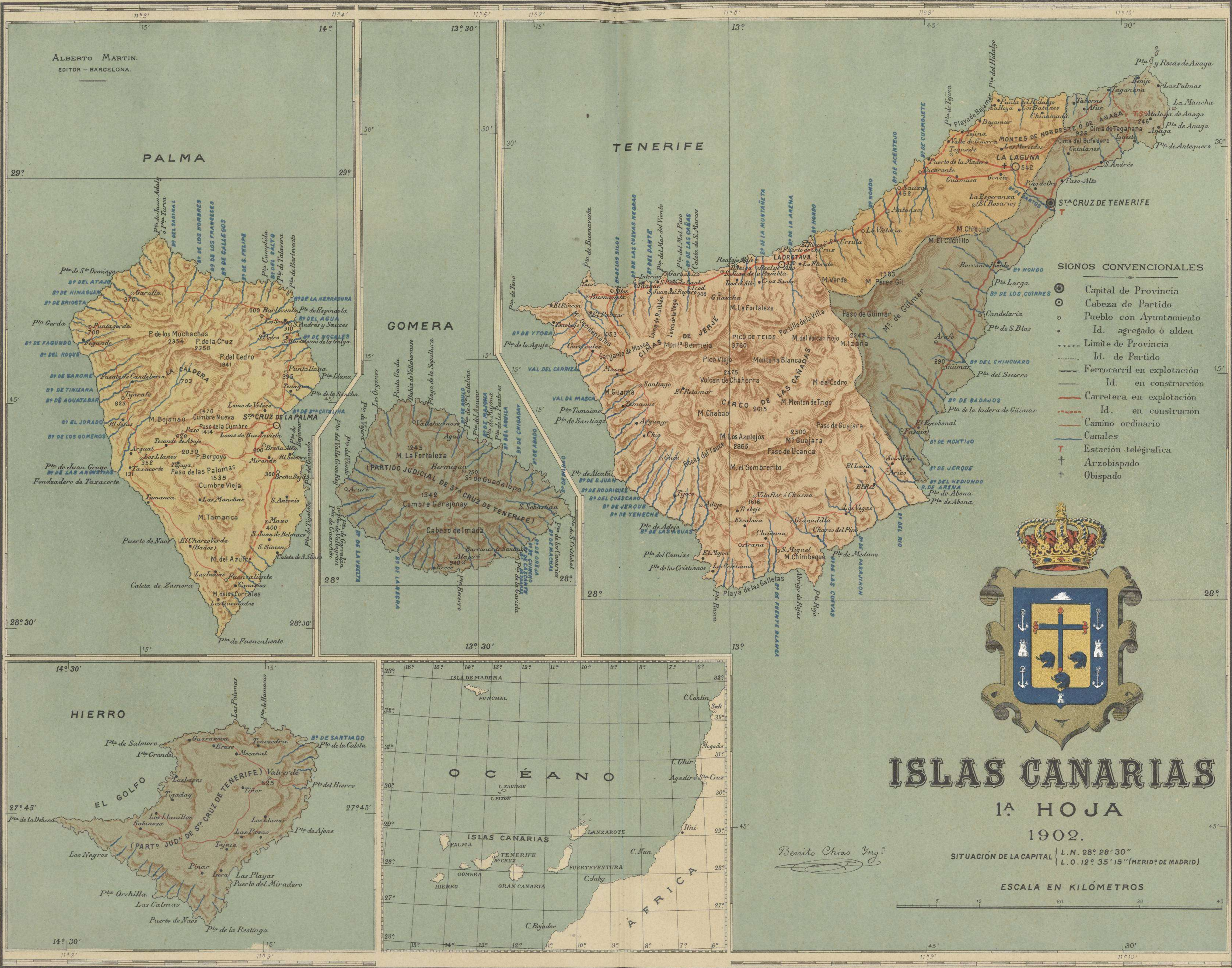



ALBERTO MARTIN.
EDITOR - BARCELONA.



SIGNOS CONVENCIONALES

- Capital de Provincia
- Cabeza de Partido
- Pueblo con Ayuntamiento
- Id. agregado ó aldea
- Limite de Provincia
- Id. de Partido
- Ferrocarril en explotación
- Id. en construcción
- Carretera en explotación
- Id. en construcción
- Camino ordinario
- Canales
- † Estación telegráfica
- † Arzobispado
- † Obispado

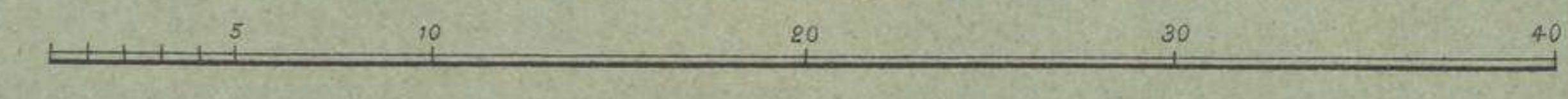


ISLAS CANARIAS

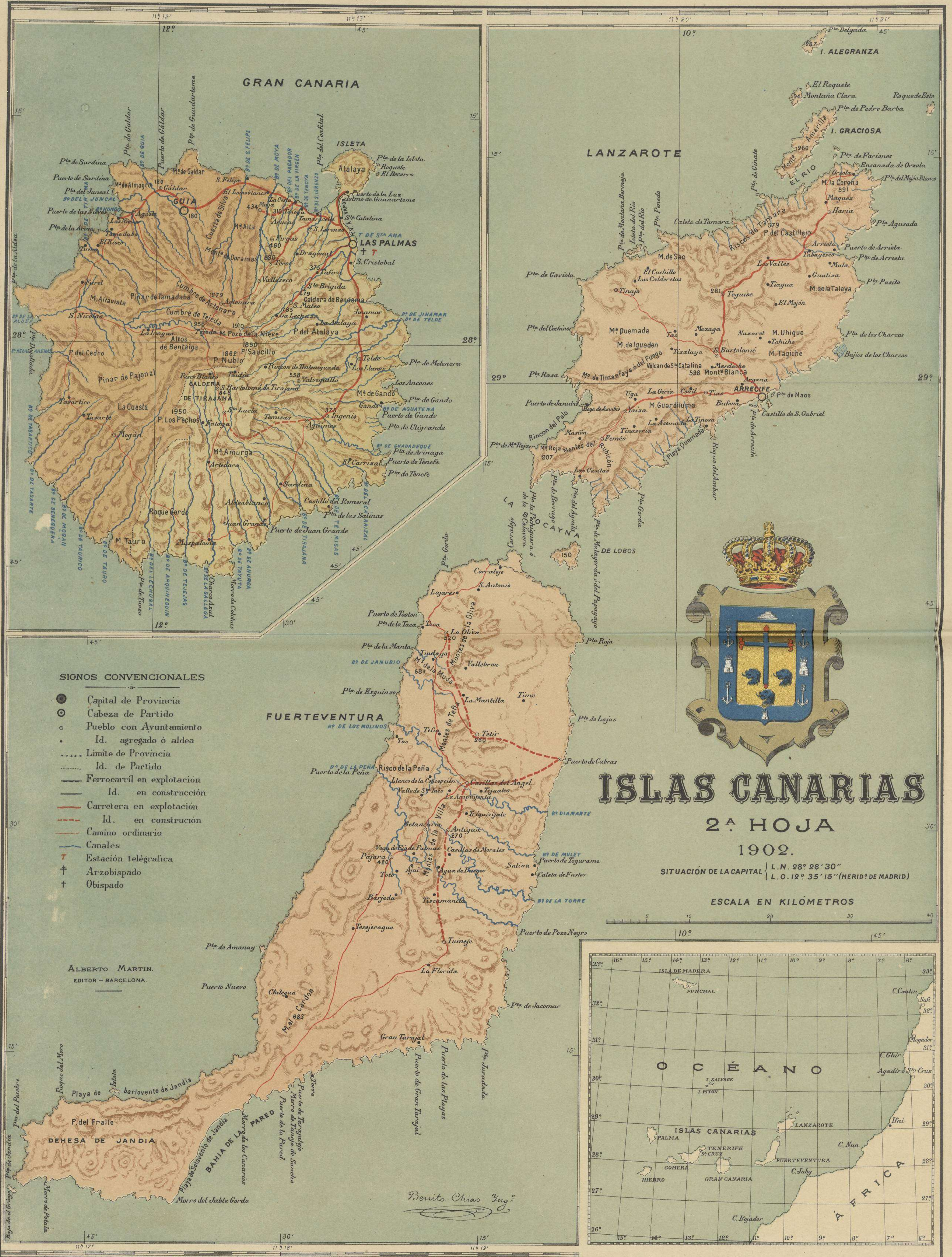
1ª HOJA
1902.

SITUACIÓN DE LA CAPITAL { L. N. 28° 28' 30"
L. O. 12° 35' 15" (MERID. DE MADRID)

ESCALA EN KILOMETROS




Benito Chias Ing^o



SIGNOS CONVENCIONALES

- Capital de Provincia
- Cabeza de Partido
- Pueblo con Ayuntamiento
- Id. agregado ó aldea
- Limite de Provincia
- Id. de Partido
- Ferrocarril en explotación
- Id. en construcción
- Carretera en explotación
- Id. en construcción
- Camino ordinario
- Canales
- † Estación telegráfica
- † Arzobispado
- † Obispado

ALBERTO MARTIN.
EDITOR - BARCELONA.



ISLAS CANARIAS

2ª HOJA
1902.

SITUACIÓN DE LA CAPITAL { L. N. 28° 28' 30"
L. O. 12° 35' 15" (MERID. DE MADRID)

ESCALA EN KILÓMETROS

