EØ3803

Cat. 26
Sig. actual At-P-14
Sig. antigua T-M-1-13
Formato Eϕ 3803
Validado Eϕ 3804-3850
Eϕ 2796, 2856

SERVICIO HISTORICO MILITAR

Cartografia

Atlas núm---26---
Signatura---At-P-14---
Sign.antigua---T-M-1-13---
AT-14

2010 Ministerio de Cultura

2010 Ministerio de Cultura

2010 Ministerio de Cultura

Biblioteca de Ingenieros del Ejército.
Inscripción... Folio..... Número.....
Clasificación.. División.... Subdivisión.
Colocación.... Estante..... 2.ª
Tabla..... 1.ª
Número..... 13

MUNDO CONOCIDO DE LOS ANTIGUOS.

Pablo Alabern lo grabó en Barcelona año 1830.

2010 Ministerio de Cultura

GRECIA ANTIGUA.

Leuce hispanicæ quorum 20 æquant gradum
Stadia græca quorum 600 paulum excedunt gradum

Pablo Alabern lo g.º en Barcelona año 1831.

Milliaria romana quorum 75 proxime æquant gradum
Milliaria maritima quorum 60 æquant gradum

Longitudo orientalis á Meridiano Matritensi.

2010 Ministerio de Cultura

PLANOS PARA LA HISTORIA DE LA GRECIA ANTIGUA.

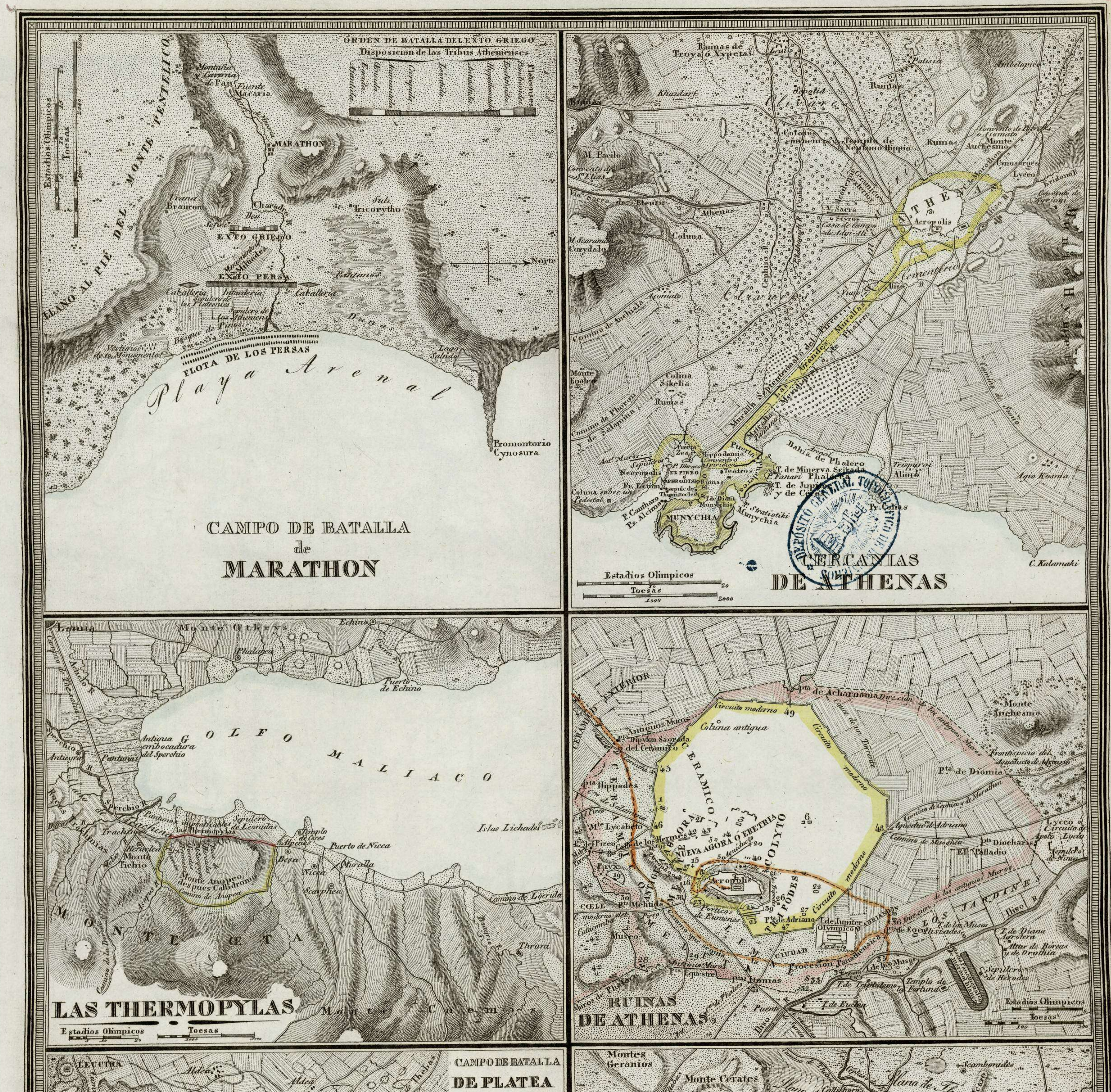

Domingo Estruc lo grabó 1830.

El Norte se halla en la parte superior de cada plano segun se practica generalmente, menos en el de Maraton.

2010 Ministerio de Cultura

LAS GALIAS.

Latitud Septentrional.

Latitud Septentrional.

Longitud oriental de Madrid.

Ramon Alabern lag.º

Leguas Españolas de 20 al grado

Leguas Francesas de 25 al grado

Leguas Galas de 50 al grado

Millas Romanas de 75 al grado

Millas Inglesas de 69½ al grado

Millas Alemanas de 15 al grado

2010 Ministerio de Cultura

GERMANIA, PANNONIA, DACIA, ET SARMATIA.

Leucæ hispanicæ quarum 20 æquant gradum

Studia græca quarum 600 paulum excedunt gradum

Longitudo orient. a merid. matrit. numerata.

Domingo Estruc lo gravó 1832.

Milliaria romana quarum 75 proxime æquant gradum

Milliaria maritima quarum 60 æquant gradum

2010 Ministerio de Cultura

IMPERIA ANTIQUA

ad expeditiones Cyri et Alexandri precipuè relata, quorum itineraria sunt depicta.

2010 Ministerio de Cultura

N 25

ITALIA ANTIGUA.

Leucæ hispanicæ quorum 20. æquant gradum.

Milliaria romana quorum 76. proximé æquant gradum

Pablo Alabern lo grabó en Barna 1832.

Stadia græca quorum 600. paulum execedant gradum

Milliaria maritima quorum 60. æquant gradum

Longitudo orient. á merid. matrit. numerata.

DEPÓSITO GENERAL TOPOGRÁFICO DE INGENIEROS

2010 Ministerio de Cultura

SYRIA.

Ramon Alabern lo g.

Leucæ hispanicæ, quorum 20 æquant gradum — 20 — 40

Milliaria judaica sabbatica, quorum 100 æquant gradum — 100 — 200

Milliaria arabica tempore bellarum sacrarum, quorum 50 in gradu — 50 — 100

Longitudo orientalis a merid. Matrit. supputata.

Milliaria romana, quorum 75 proxime æquant gradum — 75 — 150

Stadia græca, quorum 600 paulum excedunt gradum — 600 — 1200

Parasangæ Persiæ, quorum 20 paulum excedunt gradum — 20 — 40

DEPOSITO GENERAL TOPOGRAFICO DE INGENIEROS

2010 Ministerio de Cultura

Biblioteca de Ingenieros del Ejército.
Inscripción... Folio.....
Número.....
Clasificación.. División.....
Subdivisión.....
Colocación.... Estante..... 18-m
Tabla..... 12
Número..... 13

MAPA-MUNDI
EN DOS HEMISFERIOS

Domingo Estruc lo grabó 1831.

2010 Ministerio de Cultura

PLANISFERIO

que comprende los tres viages de Cook y tierras ultimte descubiertas.

Pablo Alabern lo grabó en Barcelona.

Longitud oriental de Madrid.

Nº 2

2010 Ministerio de Cultura

EUROPA.

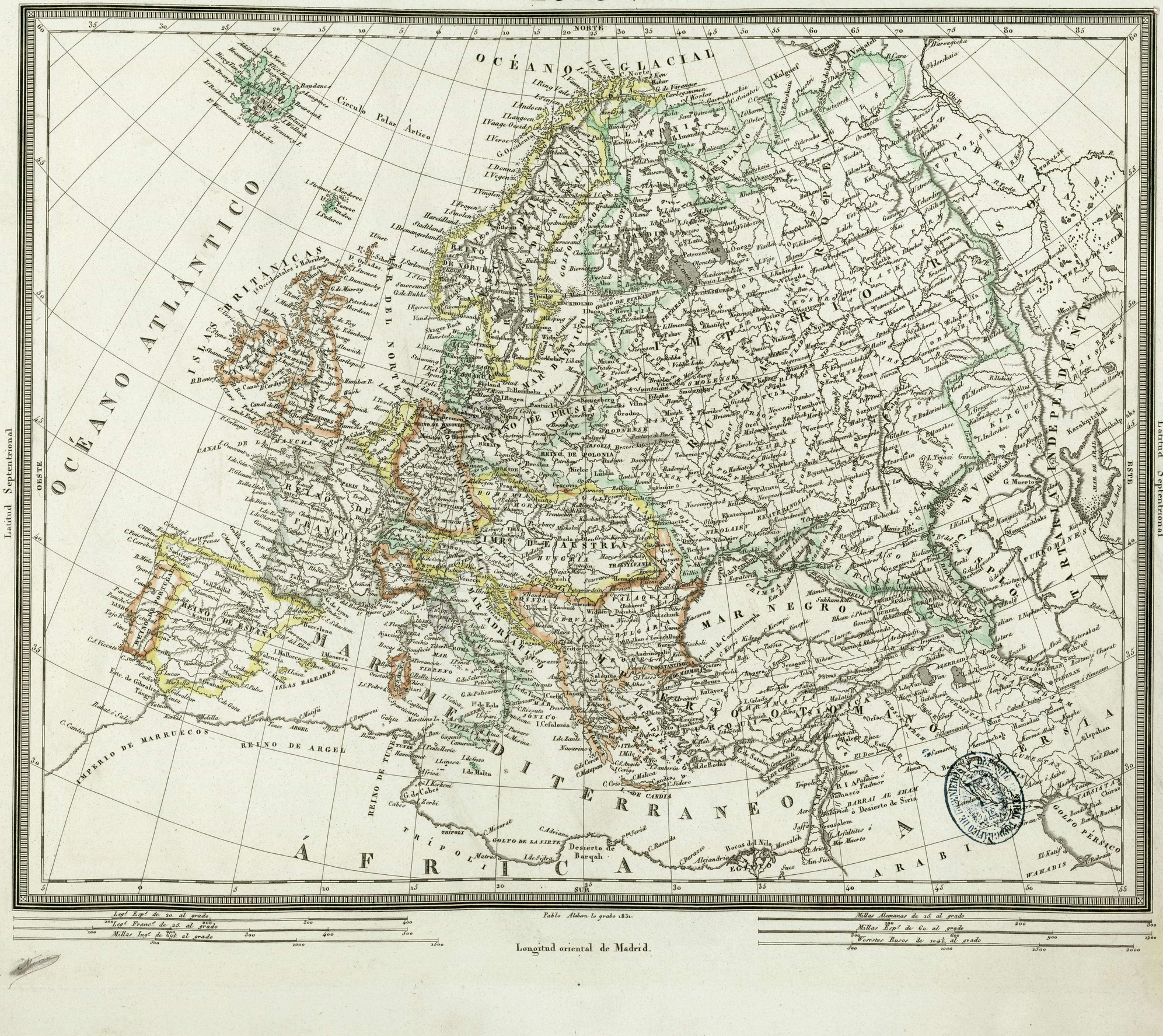

2010 Ministerio de Cultura

ISLAS BRITANICAS.

Longitud Occidental de Madrid. | Longitud Oriental de Madrid.

Leguas Españolas de 20 al grado.

Leguas Francesas de 25 al grado.

Millas Inglesas de 69 1/2 al grado.

Domingo Estruc lo grabó 1830.

Millas Alemanas de 15 al grado.

Millas Geogr.s Esp.s de 60 al grado.

Werstas Rusas de 104 1/2 al grado.

DEPOSITO GENERAL TOPOGRAFICO DE INGENIEROS

2010 Ministerio de Cultura

REINO DE FRANCIA.

Leguas Españolas de 20 al grado

Leguas comunas de Francia de 25 al grado

Millas Inglesas de 69½ al grado

Longitud oriental de Madrid.

⊙ Cabeza de Departamento. • Cab. de Distrito.

† Arzobispado † Obispado

Millas Alemanas de 15 al grado

Millas Geograficas Españolas de 60 al grado

Wesrstes Rusos de 104½ al grado

N° 5

2010 Ministerio de Cultura

PAISES-BAJOS.

Leguas Espᵃˢ y de los Paises-Bajos de 20. al grado
Leguas comunas de Francia de 25. al grado
Millas Alemanas de 15. al grado

Pablo Alabern lo grabó en Barna año 1831.

Longitud oriental de Madrid.

Nota. *Las provincias marcadas con el color de rosa, forman la Holanda, las marcadas con el color amarillo, forman la Bélgica.*

Millas Inglesas de 69½. al grado
Millas Geograficas Españolas de 60. al grado
Werstes Rusos de 104½. al grado

⊙ Capitales de Provincia
† Arzobispado
● Ciudˢ principales y cabezas de dist.
☆ Ciudad fortificada
† Obispado

2010 Ministerio de Cultura

ALEMANIA.

Leguas españolas de 20 al grado
20 40 60 80

Leguas francesas de 25 al grado
25 50 75 100

Millas inglesas de 69½ al grado
50 100 150 200 250 300

Ramon Alabern lo sc.

Longitud oriental de Madrid.

Millas alemanas de 15 al grado
15 30 45 60

Millas geograficas españolas de 60 al grado
60 120 180 240

Werstes rusos de 104½ al grado
100 200 300 400 500

2010 Ministerio de Cultura

N 5

PRUSIA

con sus adquisiciones sobre el Rin

Los Numeros indican los Estados que no han podido inscribirse en el cuerpo del mapa.

Nos	Pertenecen	Nos	Pertenecen
1	Al Rei de Hanover.	7	Al Duque de Sajonia Coburgo.
2	Al Duque de Brunswic.	8	Duc.o de Sajonia Meiningen.
3	Alos Dos de Mecklemburgo.	9	Duc.o de Sajonia Hildburghausen.
4	A.G.o Pe de Sajonia Weimar.	10	Al Duque de Holstein Oldenburgo.
5	Pres de Schwartzburgo Sondershausen y Schwartzburgo Rudolstadt.	11	Al Landgrave de Hesse Homburgo.
6	Al Duque de Sajonia Gotha.	12	Al Pe de Waldek.
		13	Principe de Reuss.

Leguas Españolas de 20 al Grado.

Leguas Francesas de 25 al Grado.

Inglesas de 69 1/2 al Grado

Millas Alemanas de 15 al Grado.

Millas Geogrs Esps de 60 al Grado.

Werstes Rusos de 104 al Grado.

Taller de Estruc G.a en Barña.

2010 Ministerio de Cultura

DEPOSITO DE INGENIEROS

N.o 5

SUIZA.

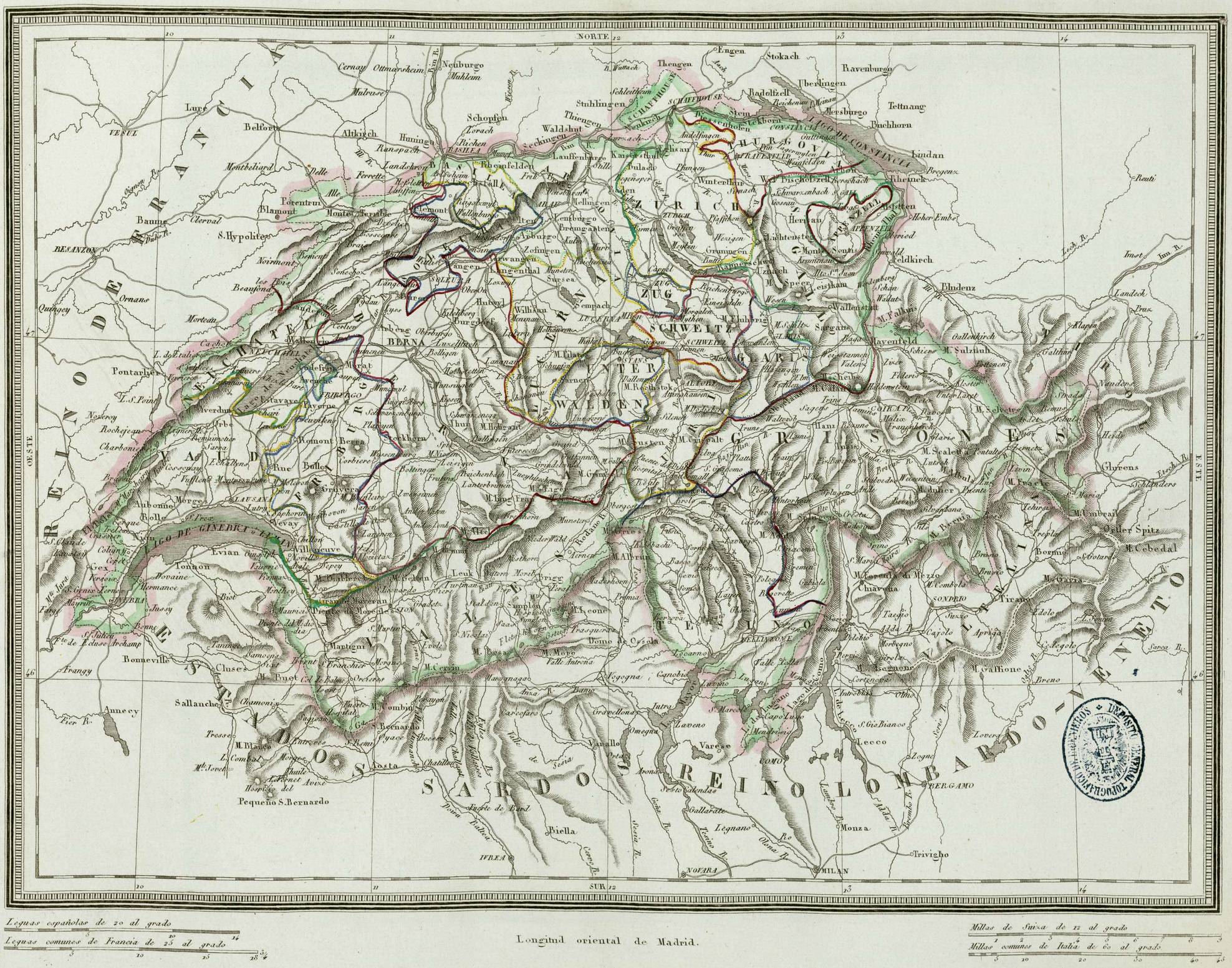

Leguas españolas de 20 al grado

Leguas comunes de Francia de 25 al grado

Longitud oriental de Madrid.

Millas de Suiza de 12 al grado

Millas comunes de Italia de 60 al grado

2010 Ministerio de Cultura

IMPERIO DEL BRASIL

DEPOSITO GENERAL TOPOGRAFICO DE LOS VIENTOS

Leguas Portuguesas de 18 al Grado.

Leguas Francesas de 25 al Grado.

Leguas Españolas de 20 al Grado.

En el taller de P. Alabern.

Longitut oriental de Madrid.

2010 Ministerio de Cultura

ITALIA É ILIRIA.

DEPOSITO GENERAL TOPOGRAFICO DE LOS REALES SITIOS

2010 Ministerio de Cultura

MAPA GENERAL DE POLONIA

antes de su desmembramiento.

Tallér de Estruc. G.o Barcelona.

2010 Ministerio de Cultura

N.º 5

REINO DE POLONIA

ó sea la parte unida ala Rusia por el repartimiento de 1795 que conserva el nombre de aquel antiguo reino.

Leguas españolas de 20 al grado.

Leguas comunes polacas de 20 al grado.

R. Alabern lo g.º

Longitud oriental de Madrid.

Werstas rusas de 104⅔ al grado.

Millas alemanas de 15 al grado.

2010 Ministerio de Cultura

SUECIA Y DINAMARCA.

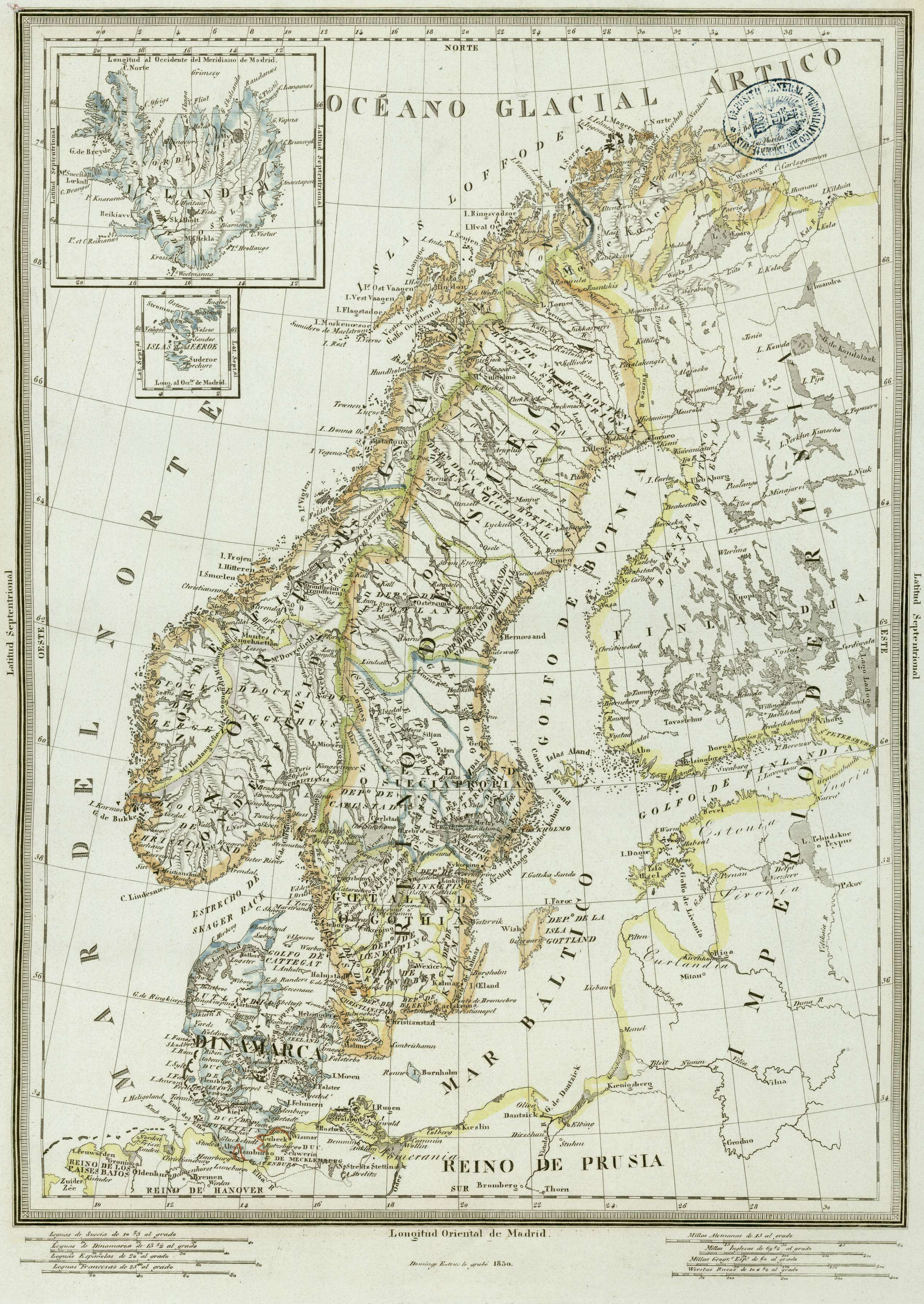

2010 Ministerio de Cultura

RUSIA EUROPEA.

2010 Ministerio de Cultura

TURQUIA EUROPEA Y GRECIA.

2010 Ministerio de Cultura

ASIA.

2010 Ministerio de Cultura

ASIÆ MINORIS

Mappa Generalis ad Cæsarum tempus.

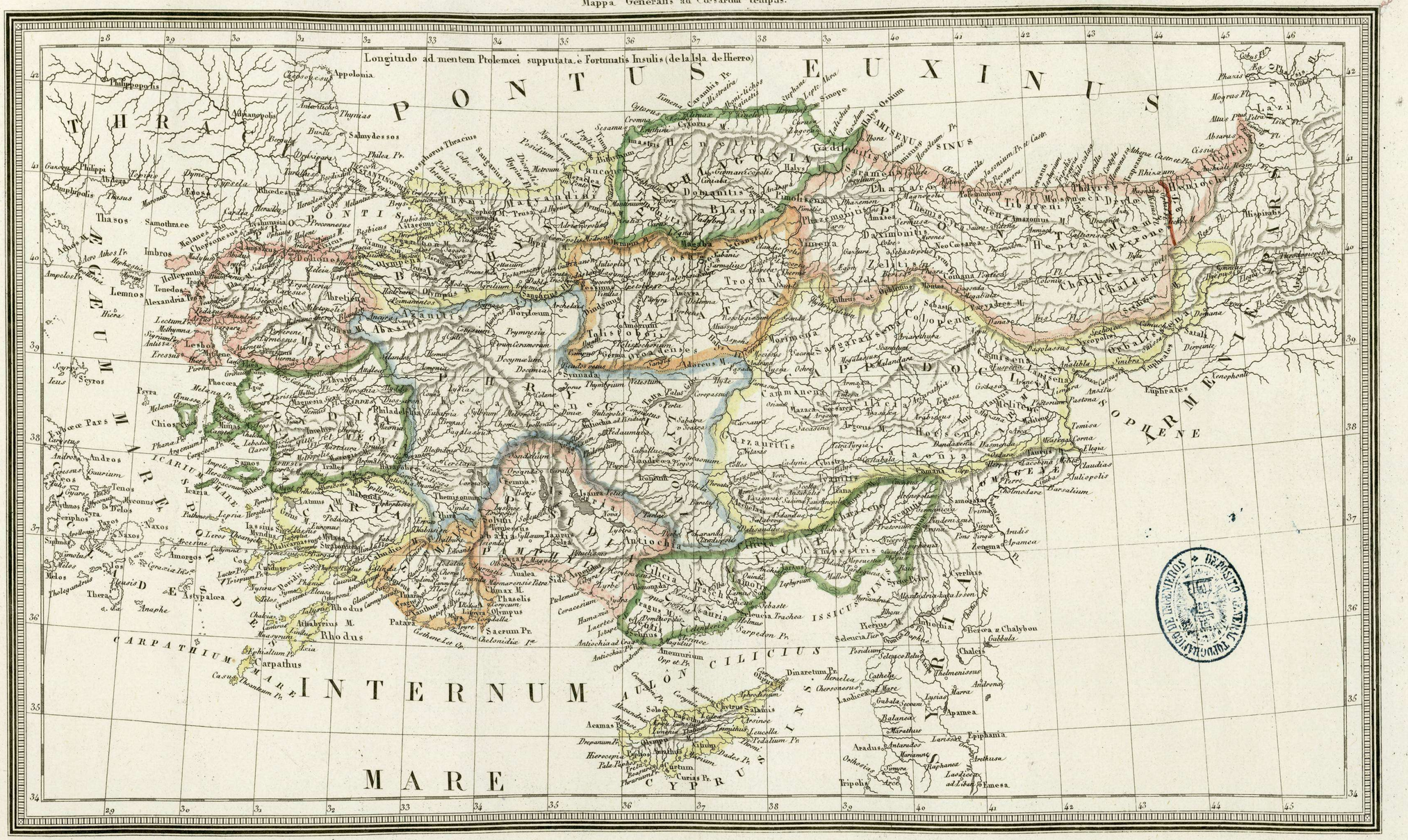

2010 Ministerio de Cultura

TURQUIA ASIATICA.

Ramon Rabera lo grabó.

Longitud oriental de Madrid.

Leguas españolas de 20 al grado
20 40 60 80 100

Agachs de Turquia de 22 al grado
50 100 150

Parasangas de Persia de 20 al grado
20 40 60 80 100

Leguas de Francia de 25 al grado
25 50 75 100 125 150

Millas alemanas de 15 al grado
15 30 45 60

Millas geograficas españolas de 60 al grado
100 200 300

2010 Ministerio de Cultura

PERSIA

Afghanistan y Beluchistan.

Ramon Alabern lo g.ª

Longitud oriental de Madrid.

Leguas españolas de 20 al grado
20. 40 60 80 100

Leguas francesas de 25 al grado
25 50 75 100 125 150

Parasangas de Persia de 20 al grado
20 40 60 80 100

Millas alemanas de 15 al grado
25 50 75 100

Millas españolas de 60 al grado
100 200 300

Millas inglesas de 69½ al grado
100 200 300 400

2010 Ministerio de Cultura

INDIA Á UNA Y OTRA PARTE DEL GANGES.

2010 Ministerio de Cultura

IMPERIO CHINO Y JAPON.

Pablo Mabern lo grabó en Barna.

Longitud oriental de Madrid.

Leguas Españ.s de 20. al grado
Leguas francesas de 25. al grado
Lys de la China de 250. al grado

Millas geogr.s españ.s de 60. al grado
Millas alemanas de 15. al grado
Verstes rusos de 104. al grado

2010 Ministerio de Cultura

ÁFRICA.

2010 Ministerio de Cultura

NORDESTE DE ÁFRICA

ó estados de Marruecos, Argel, Tunez, y Trípoli con el Fazzan y Gran desierto de Zahara.

Leguas españolas de 20 al grado
100 200

Leguas francesas de 25 al grado
100 200 300

Millas árabes de 67 proxim.te al grado
200 400 600 800 1000

Millas alemanas de 15 al grado
75 150

Millas geográficas españolas de 60 al grado
300 600

Millas inglesas de 69 ½ al grado
250 500 750 1000

2010 Ministerio de Cultura

N 15

EGIPTO.

Leguas Españolas de 20 al grado — 10 20 30 40

Leguas Francesas de 25 al grado — 25 50

Millas Inglesas de 69½ al grado — 25 50 100 150

Longitud Oriental de Madrid.

Domingo Estruc lo grabó 1831.

Millas Alemanas de 15 al grado — 15 30

Millas Geogr.s ó Esp.s de 60 al grado — 30 60 120

Schenas de Egipto de 16 proxim.te al grado — 10 20 30 40

DEPÓSITO GENERAL TOPOGRÁFICO DE INGENIEROS

2010 Ministerio de Cultura

AMÉRICA SEPTENTRIONAL.

Latitud Septentrional

Latitud Septentrional

Leguas Españs. de 20. al grado

Leguas Francesas de 25. al grado

Millas inglesas de 69½ al grado

Pablo Alabern lo grabó en Barna.

Longitud oriental de Madrid.

Millas alemanas de 15. al grado

Millas geograficas españs. de 60. al grado

Werstes rusos de 104½ al grado

DEPÓSITO GENERAL TOPOGRÁFICO

Nº 5

2010 Ministerio de Cultura

AMÉRICA MERIDIONAL.

Longitud Occidental de Madrid.

Domingo Estruc lo grabó 1831.

Nº 5

2010 Ministerio de Cultura

AMERICA DEL SUR

que comprende el Perú, el alto Perú y Buenos Aires.

Longitud oriental de Madrid.

Millas inglesas de 69½ al grado
50 100 200 300 400 500 600 700

Leguas francesas de 25 al grado
5 15 25 50 75 100 150 200 250

Leguas españolas de 20 al grado
5 25 50 100 150 200

Ramon Alabern lo gº

DEPÓSITO TOPOGRÁFICO DE INGENIEROS

Nº 5

2010 Ministerio de Cultura

ESTADOS UNIDOS
de la América Septentrional.

Pablo Alabern lo grabó 1834.

Longitud oriental de Madrid.

N.º 5

2010 Ministerio de Cultura

MEJICO.

2010 Ministerio de Cultura

ISLAS ANTILLAS Y GOLFO DE MÉJICO

2010 Ministerio de Cultura

MAPA DE LA NUEVA GRANADA Y CARACAS

conocidas en el dia con el nombre de Republica de Colombia.

DEPOSITO GENERAL TOPOGRAFICO DE INGENIEROS

Nº 5

2010 Ministerio de Cultura

OCEANIA Ó AUSTRALASIA Y POLYNESIA.

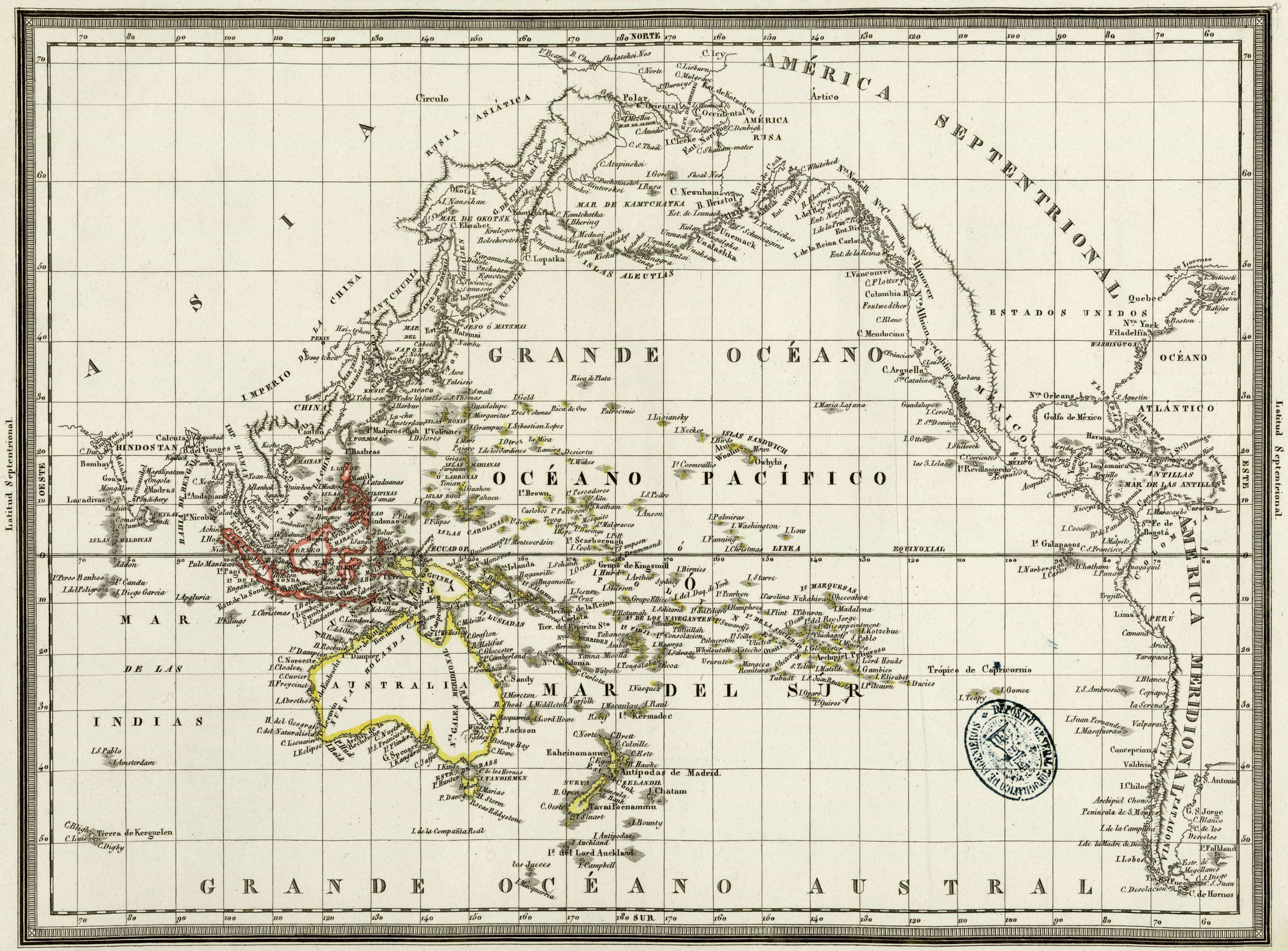

Pablo Alabern lo grabó en Barna. 1831.

2010 Ministerio de Cultura

2010 Ministerio de Cultura

2010 Ministerio de Cultura

2010 Ministerio de Cultura

2010 Ministerio de Cultura


AT
14
26