# CÔTE SEPTENTRIONALE D'AFRIQUE.

Plans de Ports et de Mouillages de la Côte de Tunis et de Tripoli, levés en 1876 par Mr E. MOUCHEZ, Capne de Vsau, Membre de l'Institut, Commt le Castor.

*assisté de* MMrs Boistel, Vincent, Vaquier *et* Delacroix, *Officiers de ce Bâtiment.*

Dépôt des Cartes et Plans de la Marine. 1878.

Les Sondes sont exprimées en Mètres.

NORD

OUEST

EST

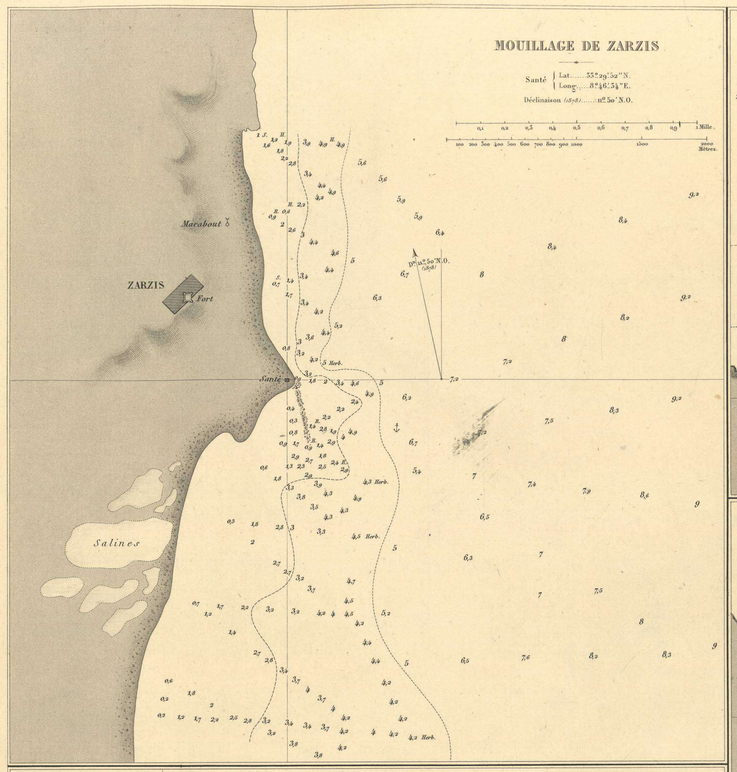


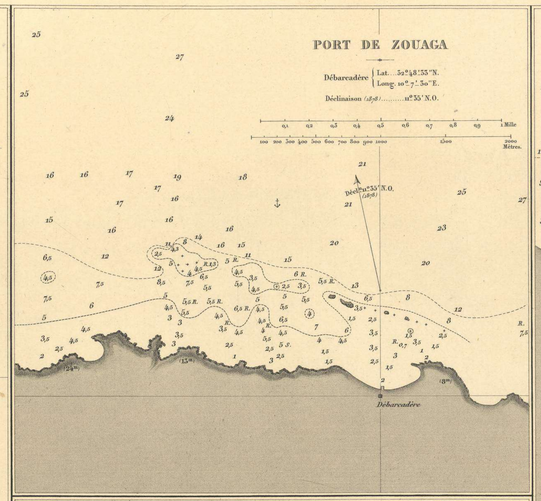


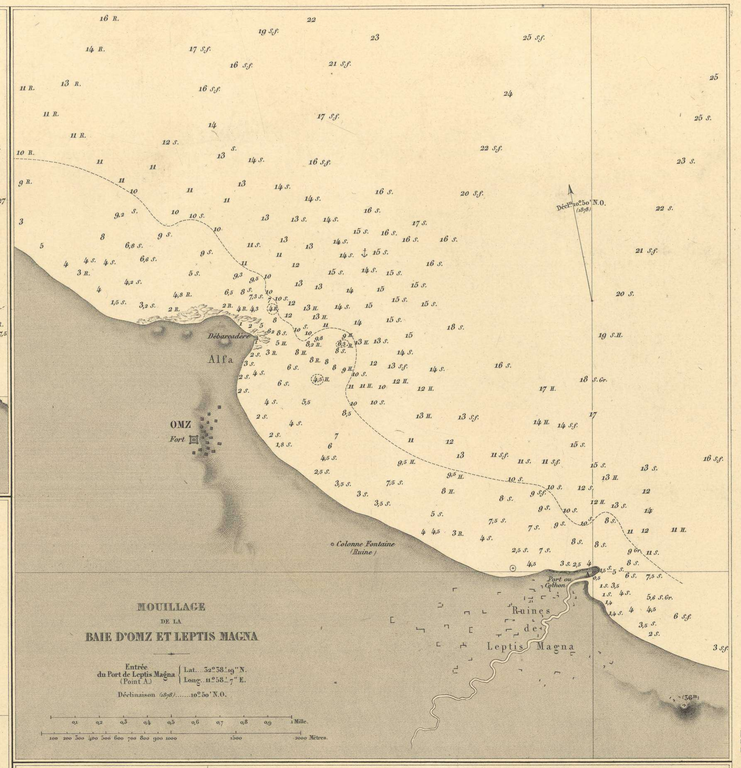


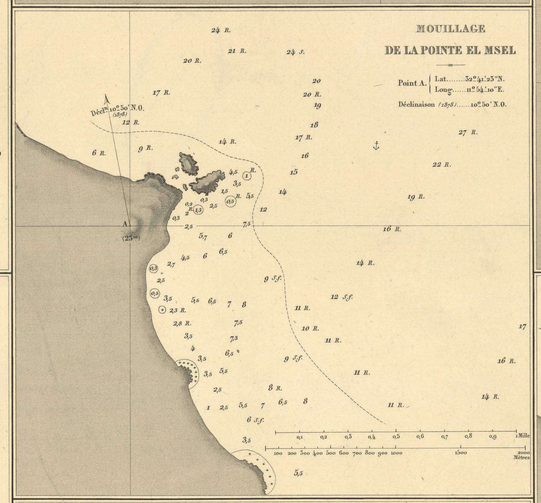


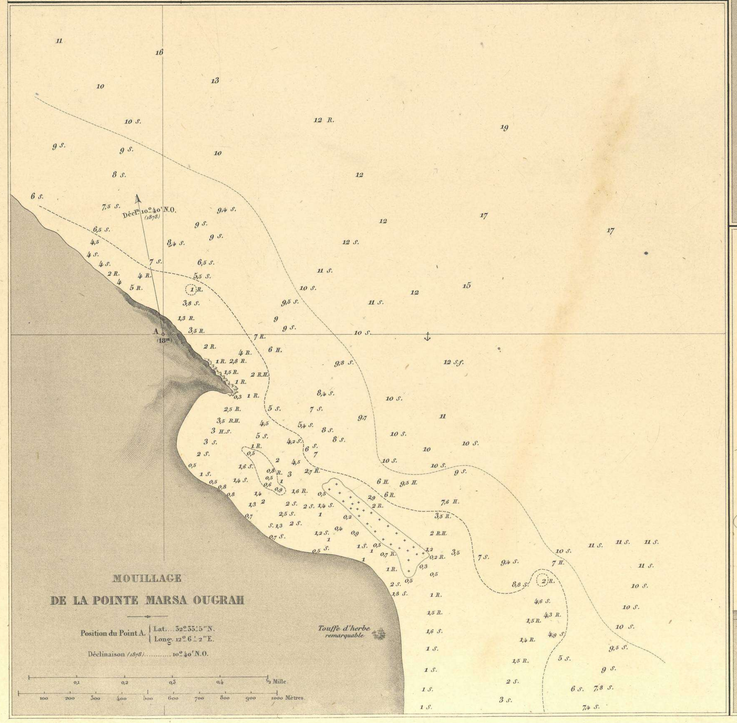


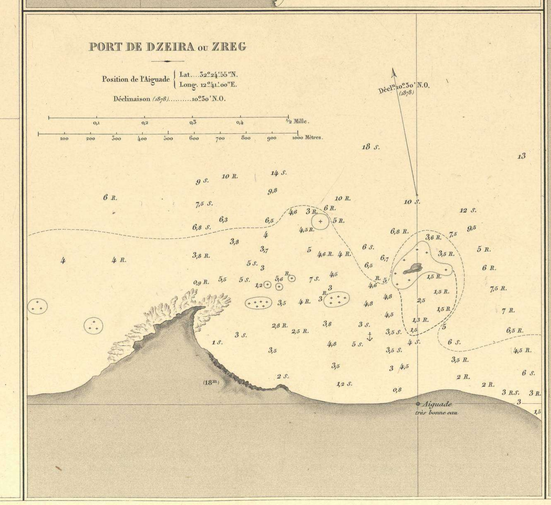


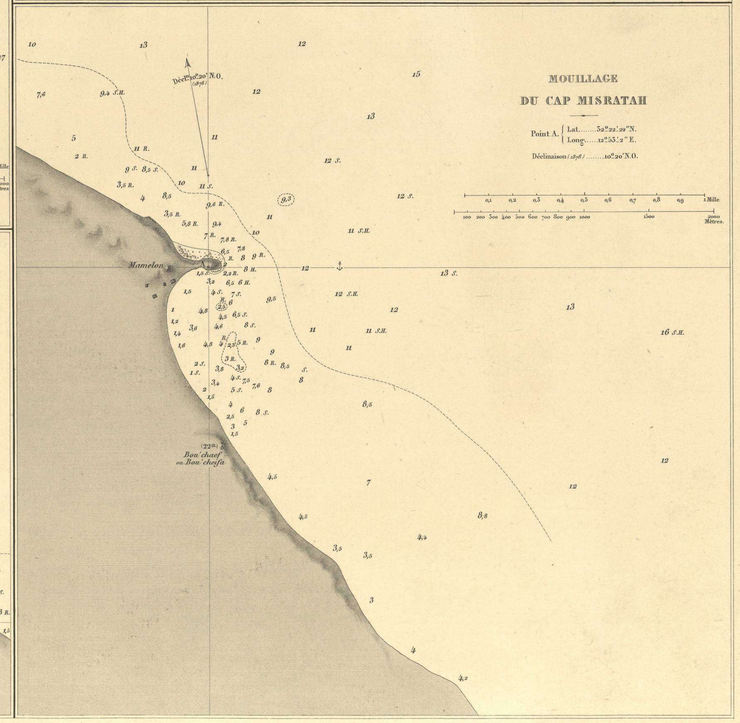


SUD

*Les Longitudes sont rapportées à la côte de l'Algérie qui est elle-même reliée au Méridien de Paris par le Télégraphe Électrique.*

*La Déclinaison diminue de 6' environ par an.*

N° 2610.

*Gravé par C. Legros.* *Ecrit par Vialard.* PRIX: Un Franc.

2010 Ministerio de Cultura