Plano de la Isla del Perejil levantado en el Año de 1746, cuya Isla tiene media Legua de circunferencia, situada al pie de la Sierra Bullones Montaña inaccesible y excesivamente dura impracticable por la parte del Norte; se halla dha. Isla à 7 Millas al Poniente de la Plaza de Zeuta, 350 Varas de la citada Sierra Bullones formando un Canal con muchas brazas de Agua segun se reconoce por el sondeo, en cuya Isla poniendo la misma Artilleria y Guarnicion que en el Presidio del Peñon es inexpugnable; se puede dar la mano con el Castillo del Tolmo situado à su Norte en la costa de España distante 9 Millas todo segun va explicado, siendo assi que supliendo el Arte se puede hacer una Barca para Navios de Guerra.

Nota. Que dha. Isla pertenece à España de tiempo inmemorial por la conquista de los Portugueses y por el Cardenal Ximenez, siendo sufragante al Obispado de Zeuta hasta Tanger quando aquel Pais fuesse de Christianos.

Explicacion.

A. Cala de la Reyna ù de Levante.
B. Cala del Rey.
C. Calas por donde se puede subir.
D. Calas del Norte p.r cuyos parages se puede subir ò cortar.
E. Laxa que solo se descubre en baxa Mar.
F. Torre arruinada.
G. Cueba Real ù de las Palomas.
H. Cala de N.ra Phelipe p.r donde se puede subir y cortar.
J. Subida ordinaria que se puede cortar.
K. Cueba de la Reyna ù de las Palomas mui capaz para 200 Hombres.
L. Orno en donde antiguam.te se empezò un Alguive
M. Fuente de Agua dulce y mui buena bastante para la Guarnicion.
N. Punta de la Aguada.
O. Aguada de Almarza en donde con prevencion se puede hacer mucha Agua.
P. Laxas cubiertas de Agua
Q. Visual sobre la Aguada distante media Milla
R. Visual sobre Almarza distante dos Millas
S. Visual sobre Tarifa distante 12 Millas.
T. Visual sobre el Tolmo distante nueve Millas.
U. Visual sobre cabo Carnero distante onze Millas.
V. Visual sobre la punta de Europa ò Monte de Gibraltar distante diez y siete Millas.
X. Costa de Africa y pie de la Sierra Bullones casi impracticable y batida p.r la Isla.

10 20 30 40 50 100 200 400 Varas

Vista por la parte de mediodia



Vista por la parte de Levante.



Perfil sobre la Linea A,B,C,D.

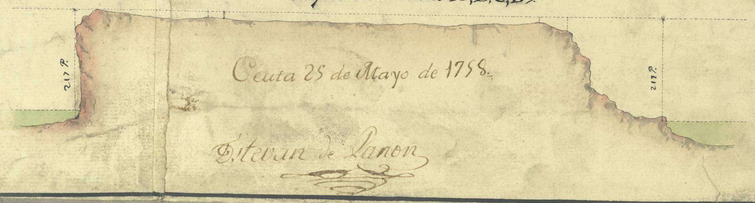

Carton 7
P—4
Formar

2010 Ministerio de Cultura