



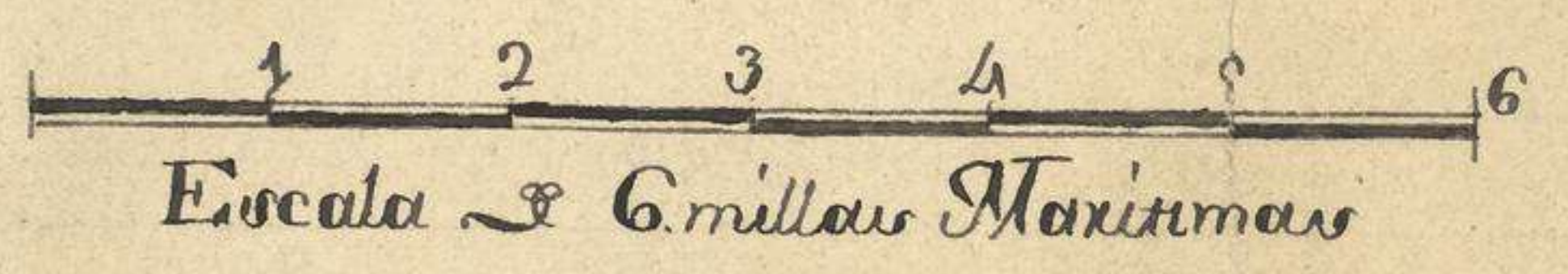
lano *El Puerto Egmont, ó Isla Cruzada, Situado*
 en la Costa *al Norte de la Gran Maluina, y en la*
Latitud Sur de 31 grados 24 minutos, Longitud de
317 grados 15 minutos, Año de 1770. Nueva-
meme levantado por un Piloto de la Real Armada
 año 1770. *A. B.*

Explicacion

- A *Isla Verde*
- B *Isla de Piedras*
- C *Isla Blanca*
- D *Isla Plana*
- E *Isla Redonda, Isla Boca al Nordeste*
- F *Isla de la Vigia*
- G *Sexo de la Vigia*
- H *Boca al Este*
- J *Jardines*
- L *Poblacion*
- M *Lagunas de Agua Dulce*
- N *Boca al Oeste*
- O *Punta de las Barrancas*
- P *Isla Faldan*

Nota Los Numeros de la Sonda son Braças, y el fon-
 do dentro del Puerto, es Saca Braçava, y fuera Arera Par-
 cia, la Plomaz surede el dia de la Conjunction alar G xela
 mañana, y la Plomaz es alar 2 xela Fondo, y tubo el Agua
 perpendicularm. 8 pies

Casaflores



09095



09095
XV

ESTAS CARTAS Y PLAN
PROCEDENTES DEL ANTIGUO
DEPÓSITO HIDROGRÁFICO,
FUERON CATALOGADAS POR EL
COMANDANTE Y OFICIALES DE
LA CAJABELA SANTA MARÍA,
DURANTE EL VERANO DE 1929,
EN SEVILLA CON MOTIVO DE LA
EXPOSICIÓN IBERO - AME-
RICANA.




09095
ØØ168Ø

XVI-94

SIGNATURA

NÚMERO




MUSEO NAVAL

Catalogación de cartas. 1934

INVENTARIO 09095
SIGNATURA XV-3

Cliché n.º 191/6708



MUSEO NAVAL

Catalogación de cartas. 1957
1942.

INVENTARIO 1737
SIGNATURA ~~XXXXXXXXXX~~

49-B-6

2

Exposit. marítima

Patagonia oriental
Plano del Puerto Exposit. o de la Cruzada

49-B-6