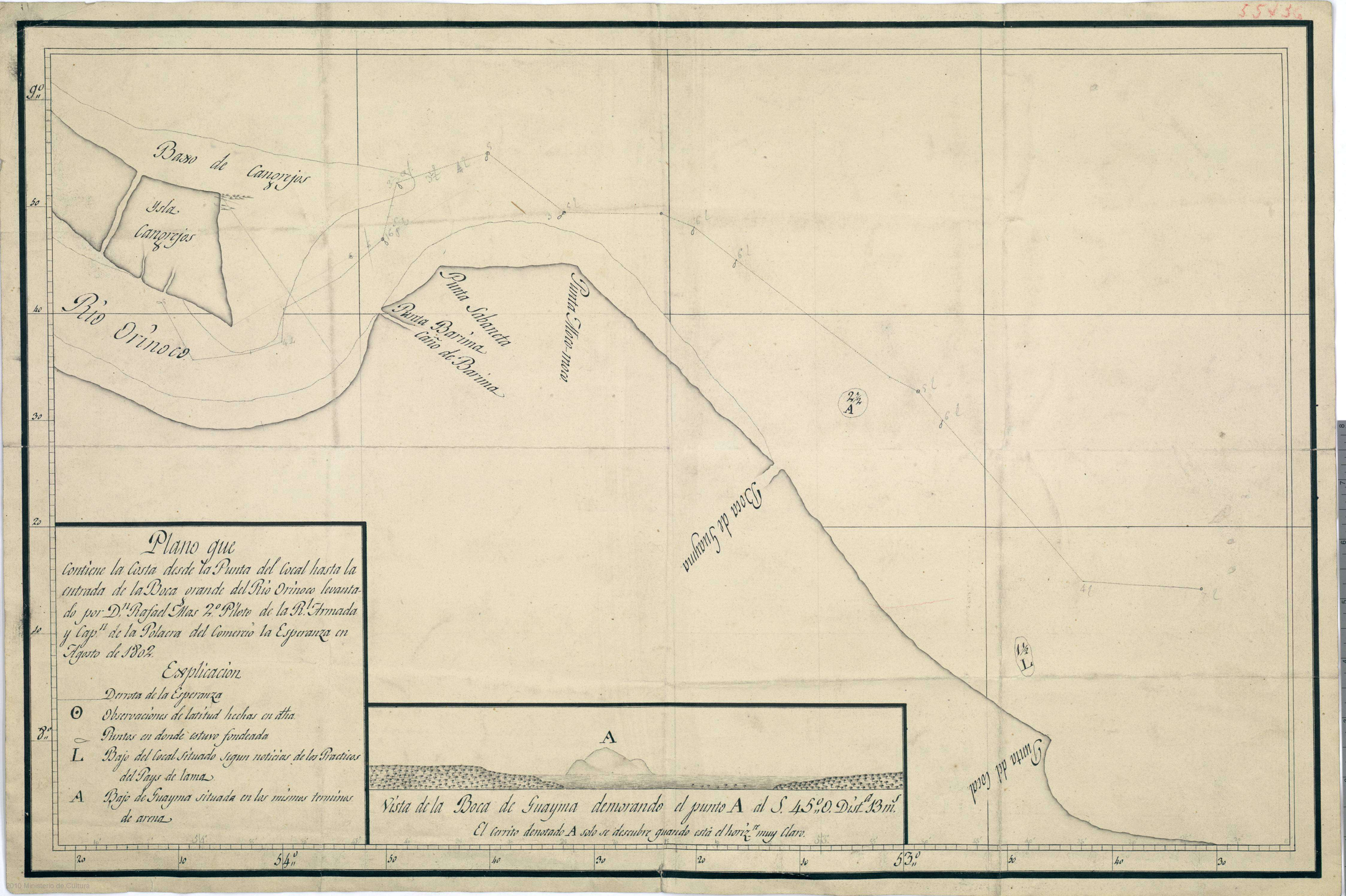

2010 Ministerio de Cultura

06028
XIV-5

ESTAS CARTAS Y PLANOS, PROCEDENTES DEL ANTIGUO DEPÓSITO HIDROGRÁFICO, FUERON CATALOGADAS POR EL COMANDANTE Y OFICIALES DE LA CARABELA SANTA MARÍA, DURANTE EL VERANO DE 1929, EN SEVILLA CON MOTIVO DE LA EXPOSICIÓN IBERO-AMERICANA.

NÚMERO ..... SIGNATURA XII-31



MUSEO NAVAL

Catalogación de cartas. 1934

INVENTARIO 06028
SIGNATURA XIV-5

001041



MUSEO NAVAL 1957

Catalogación de cartas. 1942.

INVENTARIO 1172
SIGNATURA [redacted]

30-C-9

XIII-11

Guayana

Plano del Rio Orinoco desde Carta

Coral hasta la Boca grande

Rio Orinoco

Esquema

Carta 6

C 78
Planos

13

001041

230

30-C-9