MAPA GEOGRAFICO
de la
Provincia de Oviedo
formado de orden de S. M. la Reina
por
D. Guillermo Schulz
Ingeniero general de Minas
1851
MAR CANTABRICO
MAR CANTABRICO
PROV. DE LUGO
PROVINCIA DE LUGO
PROV. DE LEON
PROVINCIA DE LEON
PROVINCIA DE SANTANDER
PROV. DE LEON
LA LIÉVANA
Cordillera Cantábrica
Oviedo
Gijon
Villaviciosa
Grado
Pola de Lena
Cangas de Onis
Pola de Siero
Infiesto
Arriondas
Ribadesella
Llanes
Tineo
Cangas de Tineo
Pola de Allende
Pola de Somiedo
Pola de Cangas
Pola de Teverga
Pola de Laviana
Pola de Langreo
Pola de Mieres
Pola de Ribadesella
Pola de Llanes
Puerto de Pajares
Puerto de Ventana
Puerto de Leitariegos
Puerto de Ventana
Puerto de Cuadrantes
Puerto de Ceyo
Puerto de Arenas
Puerto de Tarna


M A R C A N T A B R
PROVINCIA DE LUGO
Ribadeo
Castropol
Vivero
Navia
Luarca
Cangas
Tineo
Salas
Cabo Vidio
Cabo de Busto
Cabo de Ribadeo
Relacion
de los concejos
é distritos municipales
por su orden correlativo de Poniente á Levante
con su poblacion y superficie
Nombres
Sierra de la Bedia
Sierra de Marcelles
Sierra del Caronte
Sierra de Buscé
Sierra de Cangas
Sierra de Tineo
Sierra de Caserna
Sierra de Salas
Sierra de Grillo mayor
Sierra de Labio
Sierra de Algueo
Sierra de Ancares
Sierra de Cuera
Sierra de Tiraña
Sierra de Marta
Sierra de Ataude
Sierra de Bustelo
Sierra de Ancares
Sierra de Cangas
Sierra de Tineo
Sierra de Caserna
Sierra de Salas
Sierra de Grillo mayor
Sierra de Labio
Sierra de Algueo
Sierra de Ancares
Sierra de Cuera
Sierra de Tiraña
Sierra de Marta
Sierra de Ataude
Sierra de Bustelo
Sierra del Caronte
Sierra de Marcelles
Sierra de Buscé
Sierra de la Bedia

B R I C O
M A R C
Luanco
Avilés
Gijon
Villaviciosa
Pravia
Grado
Oviedo
Infiesto
Pola de Siero
Pola de Laviana
Mieres
Jaima
Belmonte
Muros
Navia
Tineo
Cangas
Sierra del Naranco
Sierra del Aramo
Sierra de Cuera
Sierra de Peñamellera
Sierra de Pola
Sierra de Ancares
Sierra de Rioseco
Sierra de Cangas
Sierra de Tineo
Sierra de Ceiro
Sierra de Cabrera
Sierra de Pola
Sierra de Cuera
Sierra de Peñamellera

C A N T A B R I C O

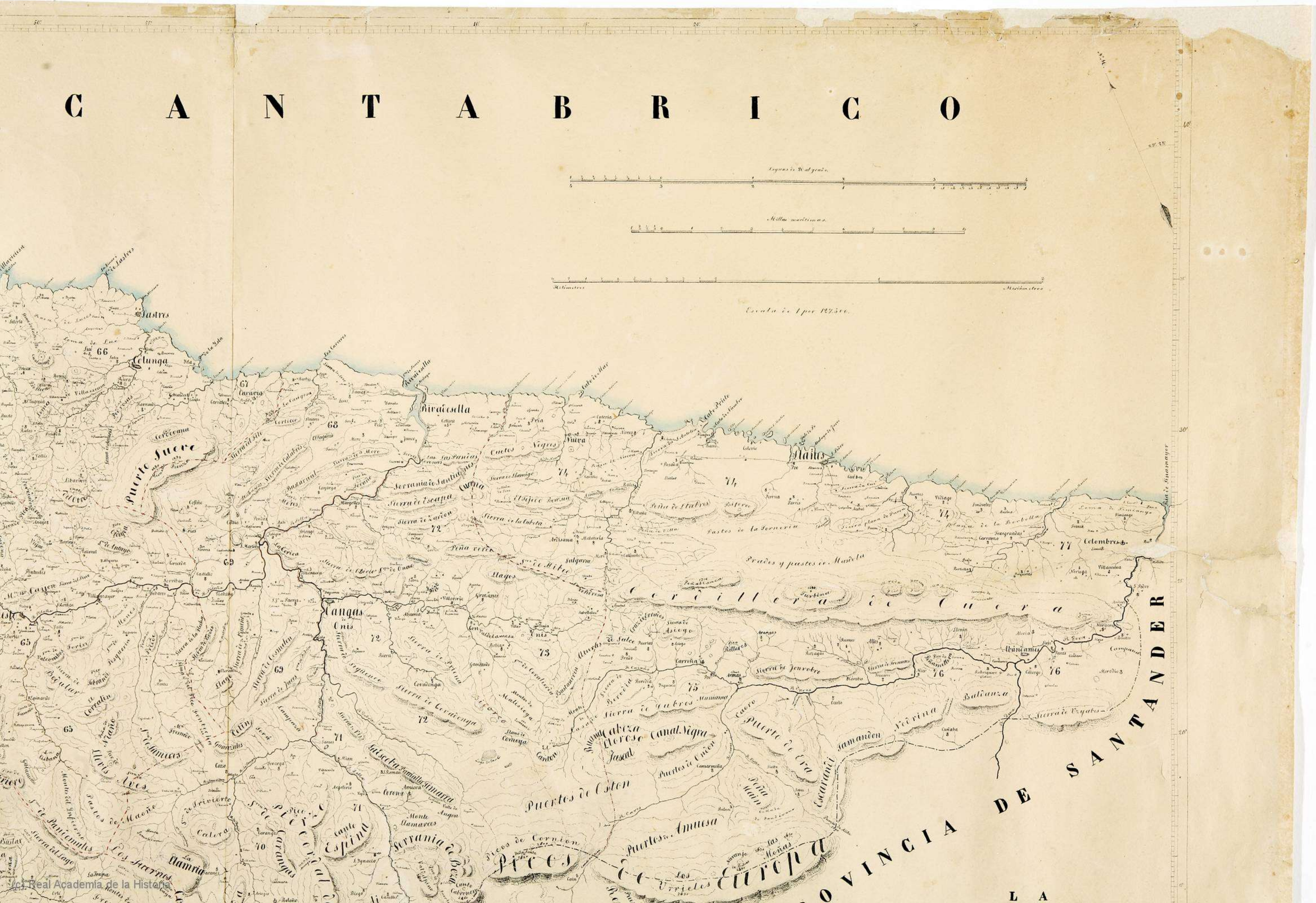
Leguas de 20 al grado.
Millas marítimas.
Kilómetros
Escala de 1 por 187500.
LA PROVINCIA DE SANTANDER
Lastres
Colunga
Caravia
Ribadesella
Llanes
Colombres
Sucre
Puerto Sucre
Cangas de Onis
Arriondas
Ribadesellas
Cuetos Negros
Fuera
Fria
Pastes de la Ferrería
Prados y pastes de Madera
Cordillera de Cuera
Ibanianes
Balianza
Sierra de Vyates
Sierra de Jenrebre
Sierra de Gabres
Puerto de Cera
Puertos de Coton
Puertos de Cuer
Puertos de Amusa
Picos de Cornion
Picos de Europa
Serrania de Beleño
Sierra de Escapa
Sierra de Zarien
Sierra de la Cabeza
Peña verde
Sierra de Arcie
Sierra de Onos
Sierra de Hito
Sierra de Ceniza
Sierra de Jaos
Sierra de Cerdeñeda
Sierra de Pelinas
Sierra de Cerdeñeda
Sierra de Mataseca
Sierra de Cerdeñeda
Sierra de Ancos
Sierra de Ancos
Sierra de Ancos

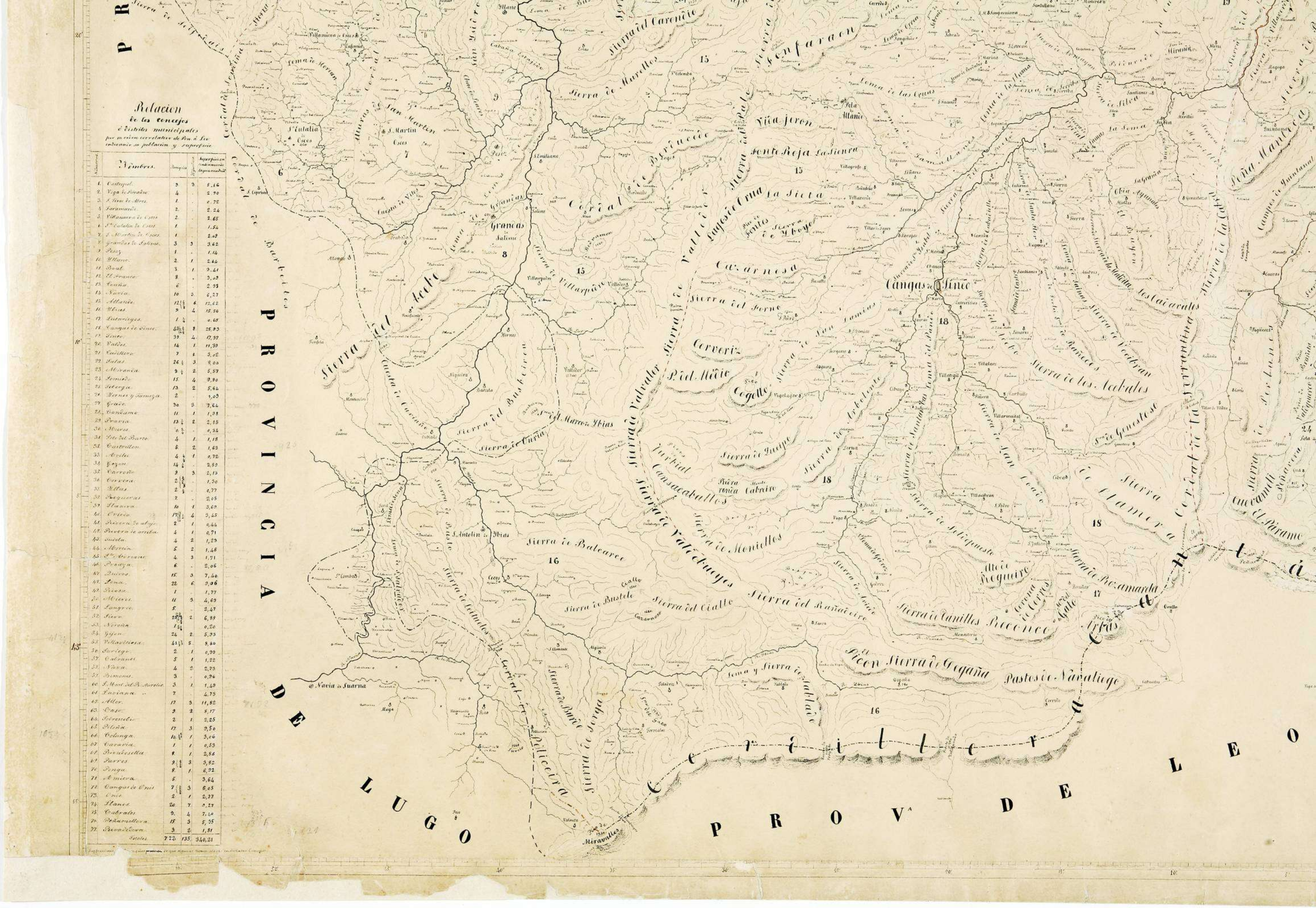
PROVINCIA DE LUGO
PROVA DE LEON
Relacion
de los concejos
ó distritos municipales
por medio correlativo de Pen. ó Lo
indicando su poblacion y superficie
Sierra del Caballo
Sierra de Valdecabaños
Sierra de Menillos
Sierra de Balcares
Sierra de Bustelo
Sierra del Cialto
Sierra del Rañadeiro
Sierra de Anillos
Sierra de Gegaña
Pastos de Navaliego
Sierra de Bamé
Sierra de Serga
Sierra de Peliceira
Sierra de Cuiña
Sierra del Bustelo
Sierra de Cerdal
Sierra de Carondio
Sierra de Marcelos
Sierra de Villarpaire
Sierra del Forno
Sierra de Cervariz
Sierra de Arbolente
Sierra de Quiepe
Sierra de Cansacaballos
Sierra de Salvador
Sierra de Valdecabaños
Sierra de Senfaraon
Sierra de Tarmatanes
Sierra de Fuente Reja
Sierra de la Sierra
Sierra de Cangas
Sierra de Ybrejo
Sierra de Cangas de Onis
Sierra de Ranceces
Sierra de los Abades
Sierra de Gonzalez
Sierra de San Lazo
Sierra de Llamera
Sierra de Cerdaña
Sierra de Cuevamelli
Sierra de Peñamarda
Sierra de Pastos
Sierra de Los Caicavalos
Sierra de la Cebrera
Sierra de Peña Manteca
Sierra de Cerdal
Sierra de Cerdal
Sierra de Cerdal

L E O N
Pola de Lena
Mieres
Pola de Laviana
Cangas de Onis
Almagrera
La Tesa
Sierra de Casomera
Sierra de Ancares
Sierra de Cuera
Sierra de Ubiña
Sierra de Sueve
Sierra de Peñamayor
Sierra de Ándaliga
Sierra de Rañeces
Sierra de Carrazal
Sierra de Gamonal
Sierra de Ceredo
Sierra de Ceceda
Sierra de Ancares
Sierra de Cuera
Sierra de Ubiña
Sierra de Sueve
Sierra de Peñamayor
Sierra de Ándaliga
Sierra de Rañeces
Sierra de Carrazal
Sierra de Gamonal
Sierra de Ceredo
Sierra de Ceceda
Sierra de Casomera

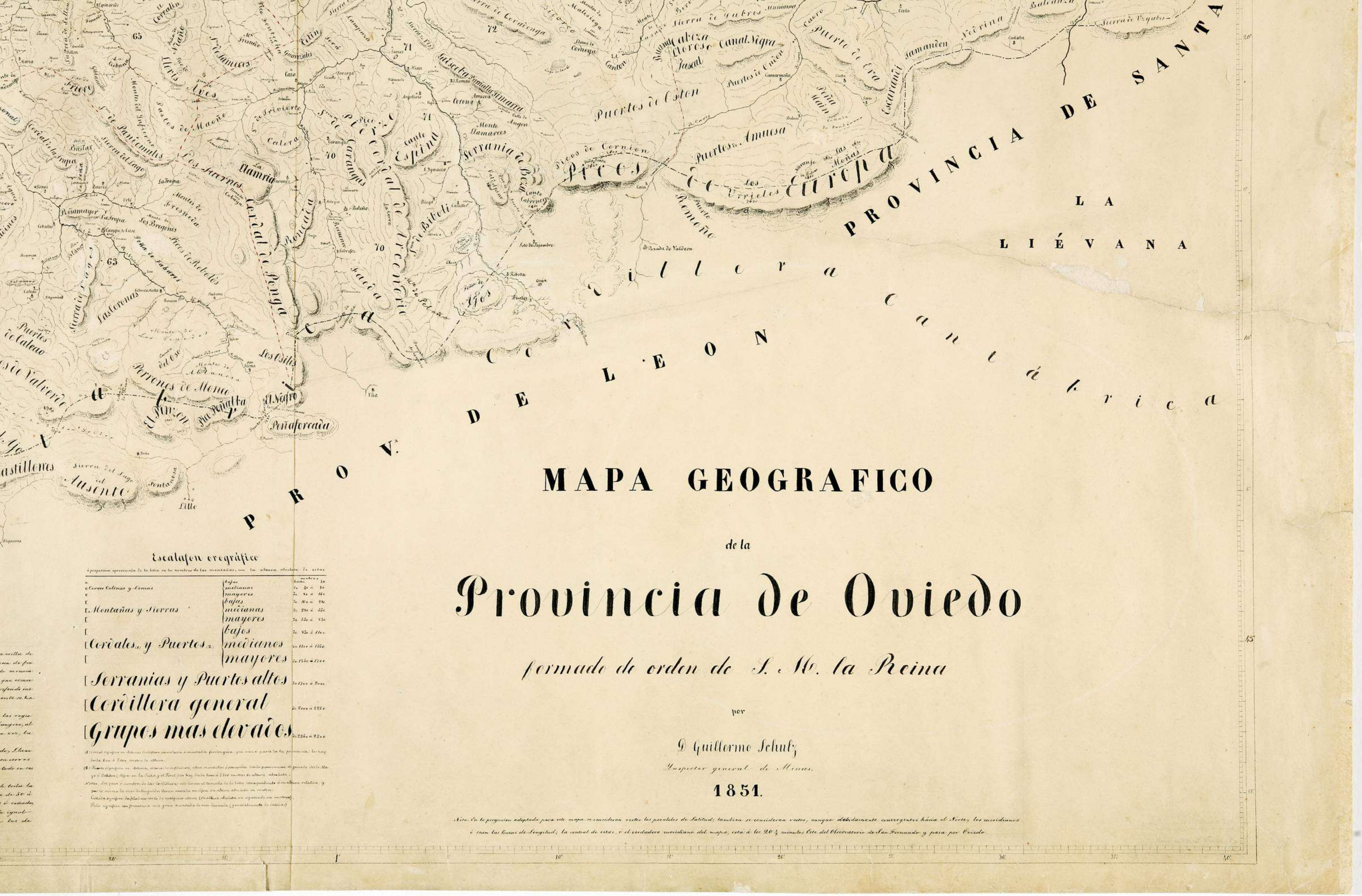

MAPA GEOGRAFICO

de la

Provincia de Oviedo

formado de orden de S. M. la Reina

por

D. Guillermo Schulz,
Inspector general de Minas.

1851.

Nota. En la proyecion adoptada para este mapa se consideran rectas los paralelos de Latitud; tambien se consideran rectas, aunque debidamente convergentes hácia el Norte, los meridianos é son las líneas de Longitud; la central de estas, ó el verdadero meridiano del mapa, está á los 20½ minutos Este del Observatorio de San Fernando y pasa por Oviedo.

(c) Real Academia de la Historia
R. 1067