MAPA GEOGRAFICO

de la

Provincia de Oviedo

formado de orden de S. M. la Reina

por

D.r Guillermo Schulz

Inspector general de Minas

1854.

MAR CANTABRICO

MAR CANTABRICO

PROV.A DE LUGO

PROVINCIA DE LEON

PROV.A DE LEON

PROVINCIA DE SANTANDER

LA LIÉVANA

Escala de 1 por Mil.

Oviedo

Cangas de Onis

Pola de Lena

Pola de Siero

Infiesto

Villaviciosa

Gijon

Avilés

Luarca

Tineo

Grandas

Belmonte

Ribadeo

Mondoñedo

Vegadeo

Navia

Tineo

Cangas del Narcea

Pola de Allande

Pola de Somiedo

Pola de Cangas

Pola de Teverga

Pola de Lena

Pola de Siero

Pola de Laviana

Pola de Ribadesella

Pola de Llanes

Pola de Ribadeo

Pola de Mondoñedo

Pola de Vegadeo

Pola de Navia

Pola de Tineo

Pola de Grandas

Pola de Belmonte

Pola de Luarca

Pola de Avilés

Pola de Infiesto

Pola de Villaviciosa

Pola de Gijon

Pola de Cangas de Onis

Pola de Pola de Siero

Pola de Pola de Lena

Pola de Oviedo

Pola de Pola de Teverga

Pola de Pola de Cangas

Pola de Pola de Allande

Pola de Pola de Tineo

Pola de Pola de Grandas

Pola de Pola de Belmonte

Pola de Pola de Luarca

Pola de Pola de Navia

Pola de Pola de Vegadeo

Pola de Pola de Mondoñedo

Pola de Pola de Ribadeo

Pola de Pola de Ribadesella

Pola de Pola de Llanes

Pola de Pola de Laviana

Pola de Pola de Belmonte

Pola de Pola de Grandas

Pola de Pola de Tineo

Pola de Pola de Allande

Pola de Pola de Cangas de Onis

Pola de Pola de Siero

Pola de Pola de Lena

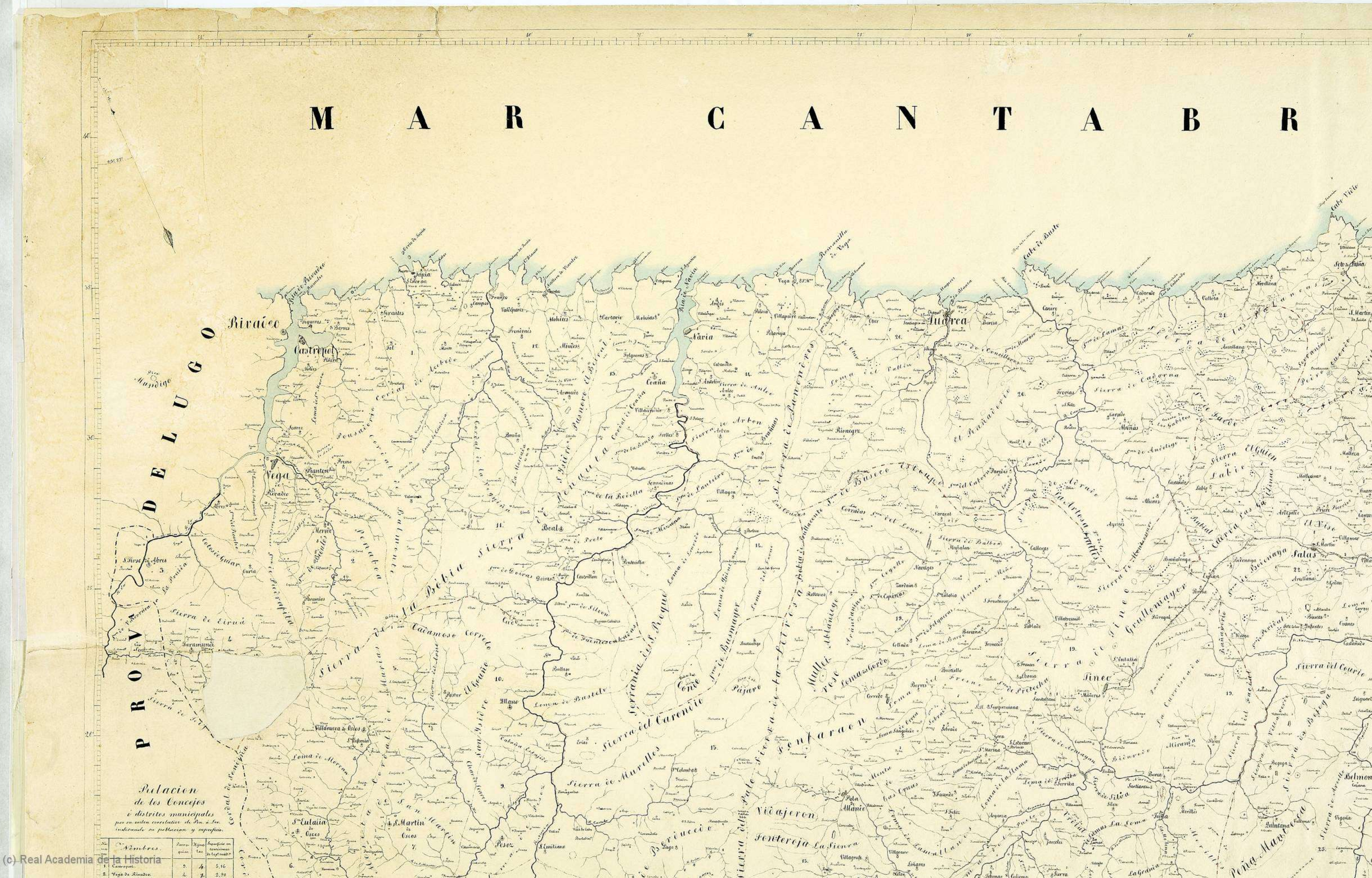
M A R C A N T A B R
PROVINCIA DE LUGO
Ribadeo
Castropol
Vegadeo
Navia
Luarca
Tineo
Cangas de Tineo
Pravia
Avilés
Gijon
Cabo Vidio
Cabo de Peñas
Cabo de Busto
Cabo Ortegal
Sierra de Ancares
Sierra de Arbas
Sierra del Caranceo
Sierra de Murallas
Sierra de Senfaraon
Sierra de Fonteria
Sierra de Cadorna
Sierra de Grallonayer
Sierra de Peñamayor
Sierra de Peñamanzana
Sierra de Bricia
Sierra de Labio
Sierra de Salas
Sierra del Courio
Sierra de Bolga
Sierra de Ceaña
Sierra de Arbon
Sierra de Arlas
Sierra de Balbin
Sierra de Eirua
Sierra de Ancares
Sierra de Cerral
Sierra de Pesoz
Sierra de Pesaguero
Sierra de Pesaguero
Sierra de Pesaguero

A B R I C O
M A R
Cabo y Faro de Peñas
Cabo Vidio
Cabo Ballota
Cabo Negro
Cabo de Torres
Luanco
Candas
Avilés
Gijón
Villaviciosa
Infiesto
Nava
Pola de Siero
Noreña
Oviedo
Santofirme
Grado
Pravia
Muros
Laspra
Cudillero
Salas
El Vise
Belmonte
Mieres
Pola Laviana
Sama
Llanes
Ribadesella
Rio de Avilés
Rio de Villaviciosa
Sierra del Naranco
Sierra del Aramo
Sierra de Cuera
Sierra de Sueve
Sierra de Cabrera
Sierra del Cuerie
Sierra de Peñamellera
Sierra de Ancares
Sierra de Mesa
Sierra de Cangas
Sierra de Cañedo
Sierra de Cayes
Sierra de Mariscuerta
Sierra de Ceredo
Sierra de Sarrigo
Sierra de Mirandera
Sierra de Ceredo
Sierra de Cangas
Sierra de Cuera
Sierra de Cabrera

C A N T A B R I C O

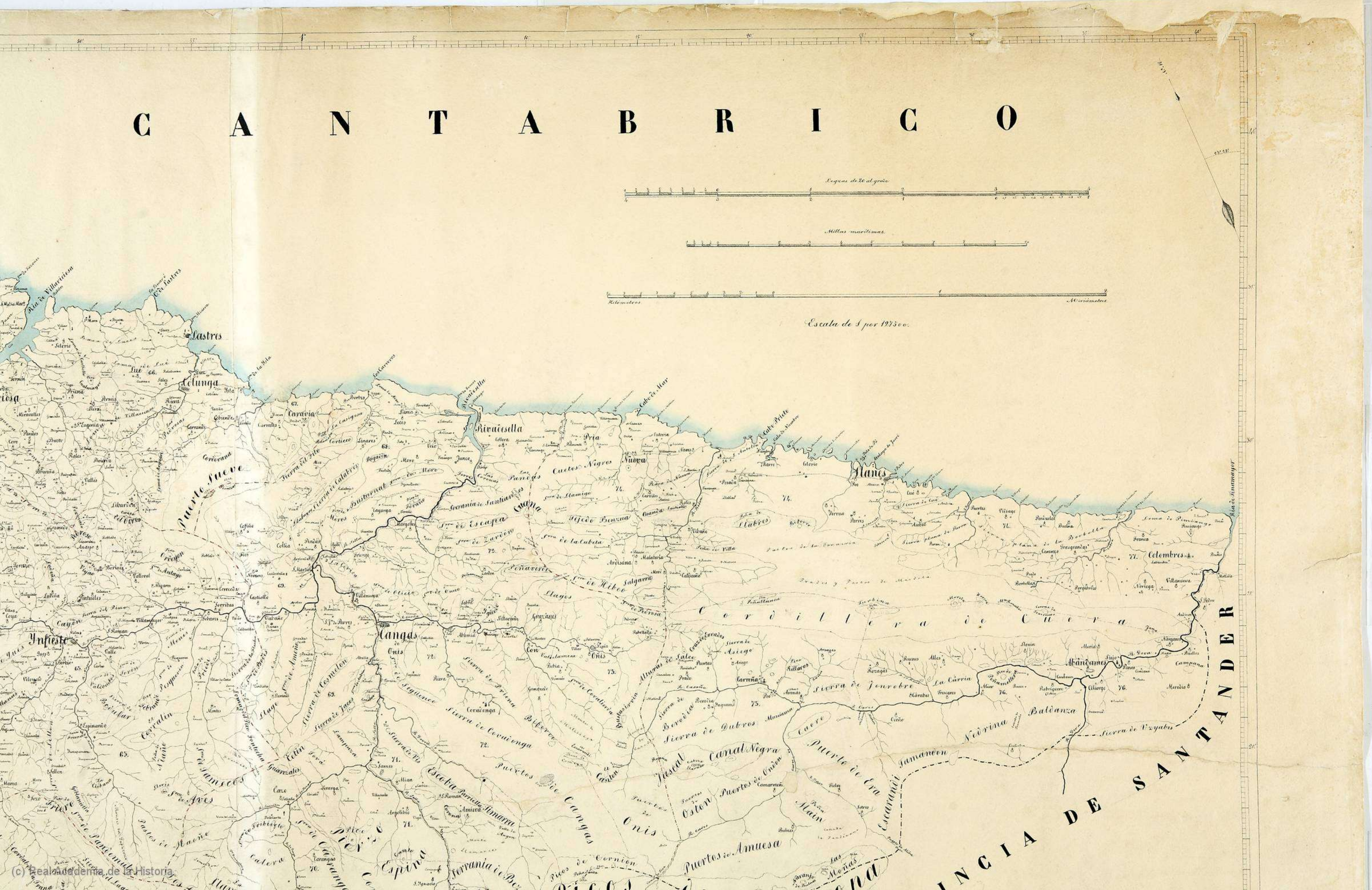
Leguas de 20 al grado
Millas marítimas
Kilómetros
Metros
Escala de 1 por 1.175.000.
Lastres
Colunga
Caravia
Rivadesella
Llanes
Ribadesella
Ribadedeva
Cangas de Onis
Infiesto
Cordillera de Cuera
Sierra de Jonrobre
Sierra de Dubros
Canal Negra
Puertos de Onis
Puertos de Amuesa
Puerto de Era
Puerto Suave
Sierra de Vizyabra
Abandames
Celembres
Baldanza
Neirina
Escarandi
Jamanion
Escalera
Espina
Sierra de Escapa
Sierra de Larion
Sierra de Hibeo
Sierra de Herrera
Sierra de Cornion
Sierra de Cosmelon
Sierra de Coviecenga
Sierra de Priena
Sierra de Sellente
Sierra de Jaces
Sierra de Ancares
Sierra de Cerdeña
Sierra de Asiego
Sierra de Berocia
Sierra de Salce
Sierra de Gauzón
Sierra de Cuadrante
Sierra de Pis
Sierra de Ayes
Sierra de Panicenal
Sierra de Cuera
Sierra de Llanes
Sierra de Cuevas
Sierra de Ceniciento
Sierra de Cuera

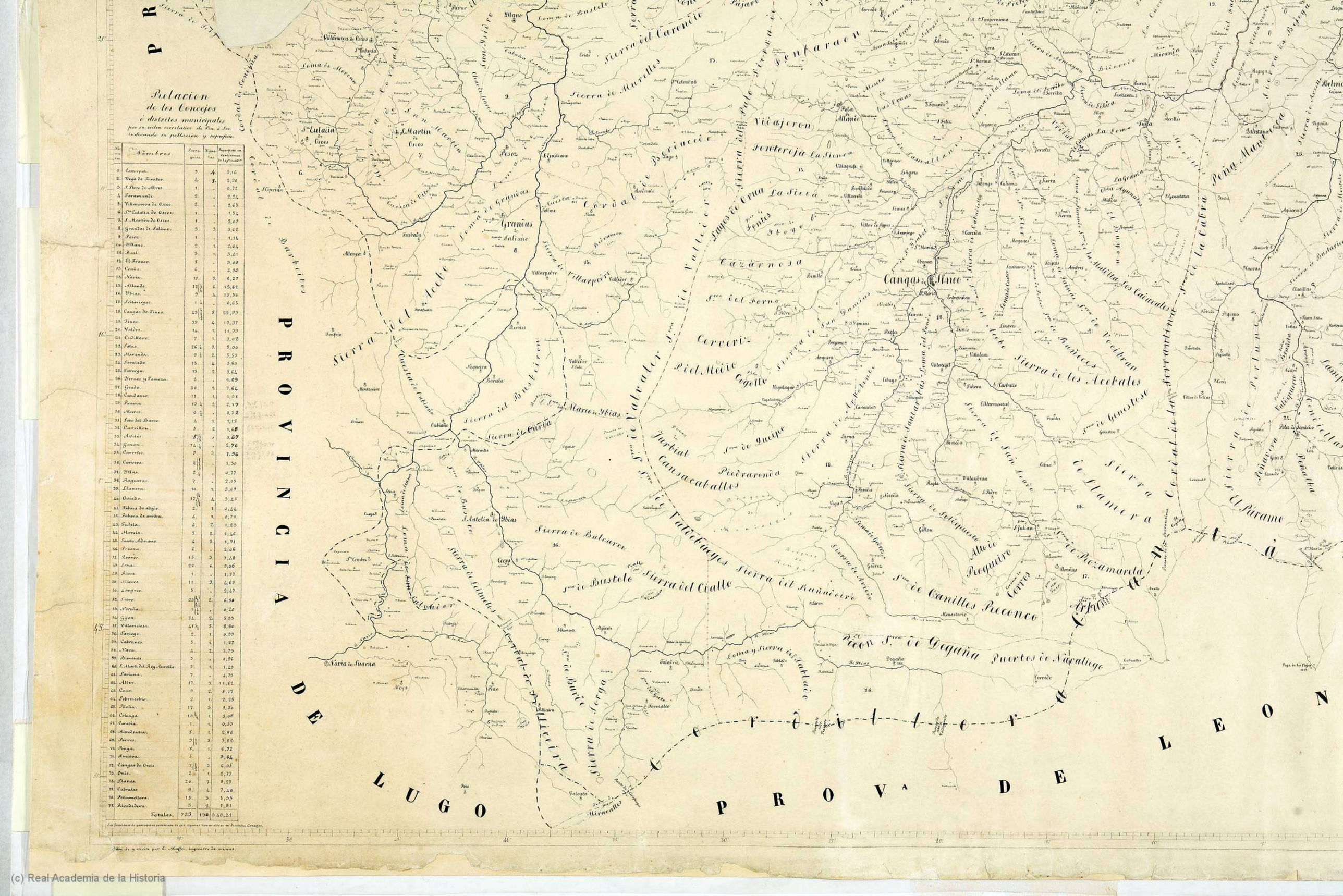
PROVINCIA DE LUGO
PROVA DE LEON
Sierra del Caronte
Sierra de Marelles
Sierra de Fenfaraon
Sierra de Granças
Sierra del Beche
Sierra del Busbeiro
Sierra de Carga
Sierra de Bulcarce
Sierra del Cialle
Sierra del Rañadeiro
Sierra de Canilles Puconco
Sierra de los Acebales
Sierra de Genestese
Sierra de Llamera
Sierra de Pozamarda
Sierra de Serga
Sierra de Burie
Sierra de Valdeiras
Sierra de Bustelo
Sierra de Gegaña
Sierra de Puertos de Navaliego
Sierra de Cerrato
Sierra de Peña Marca
Sierra de Cerrato
Sierra de Cerrato
Sierra de Cerrato

Belmonte
Sama
Pola de Laviana
Miers
Pola de Sena
Almagrera
Camayor
Peña Manceda
Sierra de Peñas Negras
Sierra de Casomera
Sierra de Sellio
Sierra de Aguería
Sierra de Gaviones
Sierra de Sancha
Sierra de Cuera
Sierra de Peñamayor
Sierra de Los Castillones
Sierra de Ancieno
Sierra de Barreres
Sierra de Ausente
Sierra de Pies de Valdeón
Sierra de Cordal de Longaliego
Sierra de Cordal de Marias y Santa Ana
Sierra de Cordal de Carcedo
Sierra de Cordal de Santa Ana
Sierra de Cordal de Caloce
Sierra de Cordal de Sierra Negra
Sierra de Cordal de Sierra Negra
Sierra de Cordal de Sierra Negra

MAPA GEOGRAFICO

de la

Provincia de Oviedo

formado de órden de S. M. la Reina

por

D. Guillermo Schulz.

Inspector general de Minas.

1854.

(c) Real Academia de la Historia
SIGN C
Ib L
R-845