A. RAIMONDI.

FOJA Nº 1.

MAPA DEL PERÚ

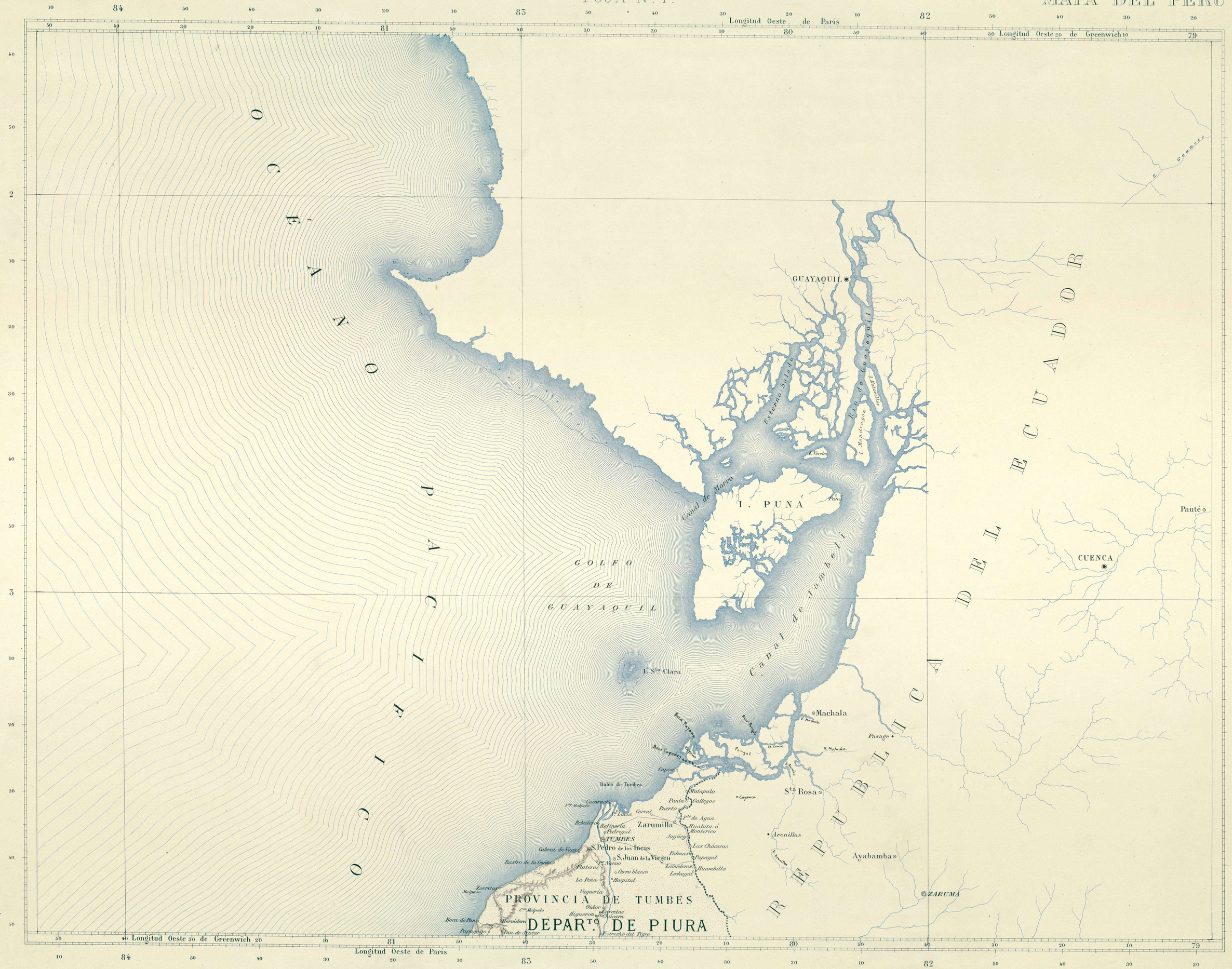

SIGNOS CONVENCIONALES

- CAPITAL DE DEPARTAMENTO
- CAPITAL DE PROVINCIA
- Capital de Distrito
- Pueblo anexo ó Aldea
- Caserio
- Hacienda
- Tambo ó pascana
- id. en despoblado
- Antiguas Misiones abandonadas
- Ruinas
- Puente
- Cumbre
- Tierras pantanosas
- Bosques
- Arenales
- I. Islas
- Pto Puerto
- Caminos
- Ferro-Carriles
- id. proyectados
- Limites del Perú
- Division de Departamentos
- id. de Provincias
- Mina
- Mina de Oro
- id. de Plata
- id. de Cobre
- id. de Carbon

Nota — Los números indican la altura en metros sobre el nivel del mar

Escala de $\frac{1}{500.000}$

Grabado y Imp. por Erhard Frres Calle Denfert-Rochereau 35 bis Paris.

SOCIÉTÉ DE GÉOGRAPHIE 1888

(c) Real Academia de la Historia

A. RAIMONDI.

FOJA Nº 2.

MAPA DEL PERÚ

Longitud Oeste de Paris — Longitud Oeste de Greenwich

REPUBLICA DEL ECUADOR

DEPTO. DE AMAZONAS

PROVINCIA DE BONGARA

PROVINCIA DEL ALTO AMAZONAS

PROVINCIA DEL BAJO AMAZONAS

DEPARTAMENTO DE LORETO

PROVINCIA DEL PASTAZA

PROVINCIA DEL MANCO CAPAC

PROVINCIA DEL PAUTE

PROVINCIA DEL CURAYES

INDIOS JÍVAROS Y ZAPAROS

INDIOS ANDOAS

INDIOS MURATOS Y AYULIS

INDIOS HUAMBIZAS

INDIOS AYULIS

INDIOS CURARAYES

INDIOS MURATOS Y MACHINES

AFLUENTES DEL RIO NAPO

Riobamba — Macas — Andoas — Pinches — Yacumama — Pitayaco — Plaza Tuche — Pomirmas — Tangarana — Gualquiza — Lag.ª de tres leguas

Rio Pastaza — Rio Bobonaza — Rio Palora — Rio Pastaza — Rio del Volcán — Rio Avenico — Rio Upano — Rio Cosulima — Rio Paute — Rio Sigzie — Rio Rosario — Rio de Andoas — Rio de Pinches — Rio Curaray — Rio Villano — Rio Yanasacha — Rio Huasaga — Rio Sugachi — Rio Huayucamo — Rio Huarpamaco — Rio Manoa

SIGNOS CONVENCIONALES

- CAPITAL DE DEPARTAMENTO
- *CAPITAL DE PROVINCIA*
- Capital de Distrito
- *Pueblo anexo ó Aldea*
- *Caserio*
- *Hacienda*
- *Tambo ó pascana*
- *id. en despoblado*
- *Antiguas Misiones abandonadas*
- *Ruinas*
- *Puente*
- *Cumbre*
- *Tierras pantanosas*
- *Bosques*
- *Arenales*
- *I. Islas*
- *Pto Puerto*
- *Caminos*
- *Ferro-Carriles*
- *id. proyectados*
- *Limites del Perú*
- *Division de Departamentos*
- *id. de Provincias*
- *Mina*
- *Mina de Oro*
- *id. de Plata*
- *id. de Cobre*
- *id. de Carbon*

Escala de $\frac{1}{500.000}$

Nota — Los números indican la altura en metros sobre el nivel del mar

SOCIEDAD GEOGRAFICA DE LIMA 1888

Grabado y Imp. por Erhard Fres Calle Denfert-Rochereau 35 bis Paris.

(c) Real Academia de la Historia

A. RAIMONDI. FOJA Nº 3. MAPA DEL PERÚ

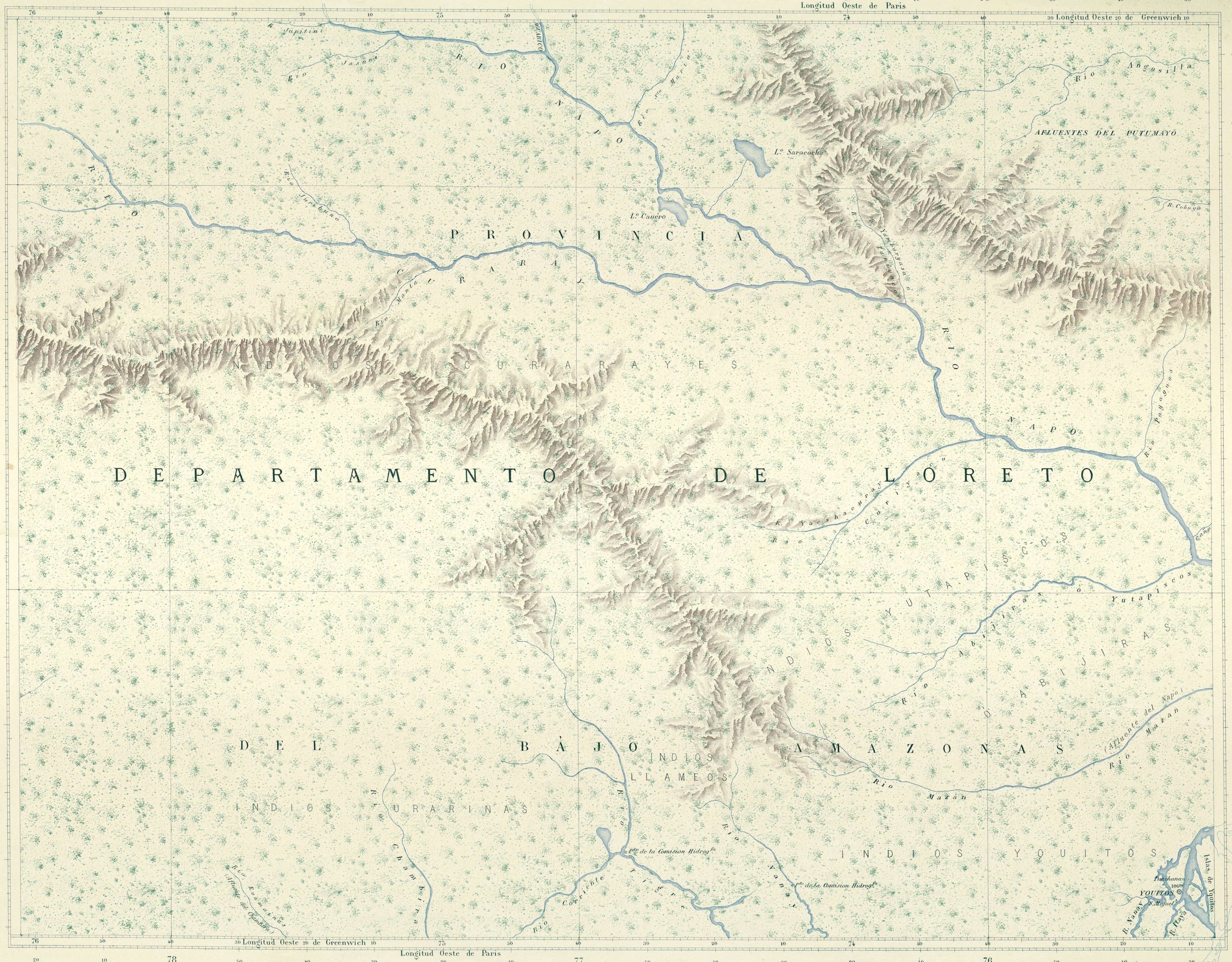

SIGNOS CONVENCIONALES

- CAPITAL DE DEPARTAMENTO
- *CAPITAL DE PROVINCIA*
- Capital de Distrito
- *Pueblo anexo ó Aldea*
- *Caserio*
- *Hacienda*
- *Tambo ó pascana*
- *id. en despoblado*
- *Antiguas Misiones abandonadas*
- *Ruinas*
- *Puente*
- *Cumbre*
- *Tierras pantanosas*
- *Bosques*
- *Arenales*
- *I. Islas*
- *Pto Puerto*
- *Caminos*
- *Ferro-Carriles*
- *id. projectados*
- *Limites del Perú*
- *Division de Departamentos*
- *id. de Provincias*
- *Mina*
- *Mina de Oro*
- *id. de Plata*
- *id. de Cobre*
- *id. de Carbon*

Nota — Los números indican la altura en metros sobre el nivel del mar

Escala de $\frac{1}{500.000}$

Grabado y Imp. por Erhard Frres Calle Denfert-Rochereau 35 bis Paris.

SOCIÉTÉ DE GÉOGRAPHIE COMMERCIALE 1888

(c) Real Academia de la Historia

A. RAIMONDI. FOJA Nº 4. MAPA DEL PERÚ

SIGNOS CONVENCIONALES

- CAPITAL DE DEPARTAMENTO
- *CAPITAL DE PROVINCIA*
- Capital de Distrito
- *Pueblo anexo ó Aldea*
- *Caserio*
- *Hacienda*
- *Tambo ó pascana*
- *id. en despoblado*
- *Antiguas Misiones abandonadas*
- *Ruinas*
- *Puente*
- *Cumbre*
- *Tierras pantanosas*
- *Bosques*
- *Arenales*
- *I. Islas*
- *Pto Puerto*
- *Caminos*
- *Ferro-Carriles*
- *id. proyectados*
- *Límites del Perú*
- *Division de Departamentos*
- *id. de Provincias*
- *Mina*
- *Mina de Oro*
- *id. de Plata*
- *id. de Cobre*
- *id. de Carbon*

Escala de $\frac{1}{500.000}$

Nota — Los números indican la altura en metros sobre el nivel del mar

SOCIEDAD GEOGRÁFICA LIMA 1888

Grabado y Imp. por Erhard Frres Calle Denfert-Rochereau 35 bis Paris.

(c) Real Academia de la Historia

A. RAIMONDI — FOJA Nº 5 — MAPA DEL PERÚ

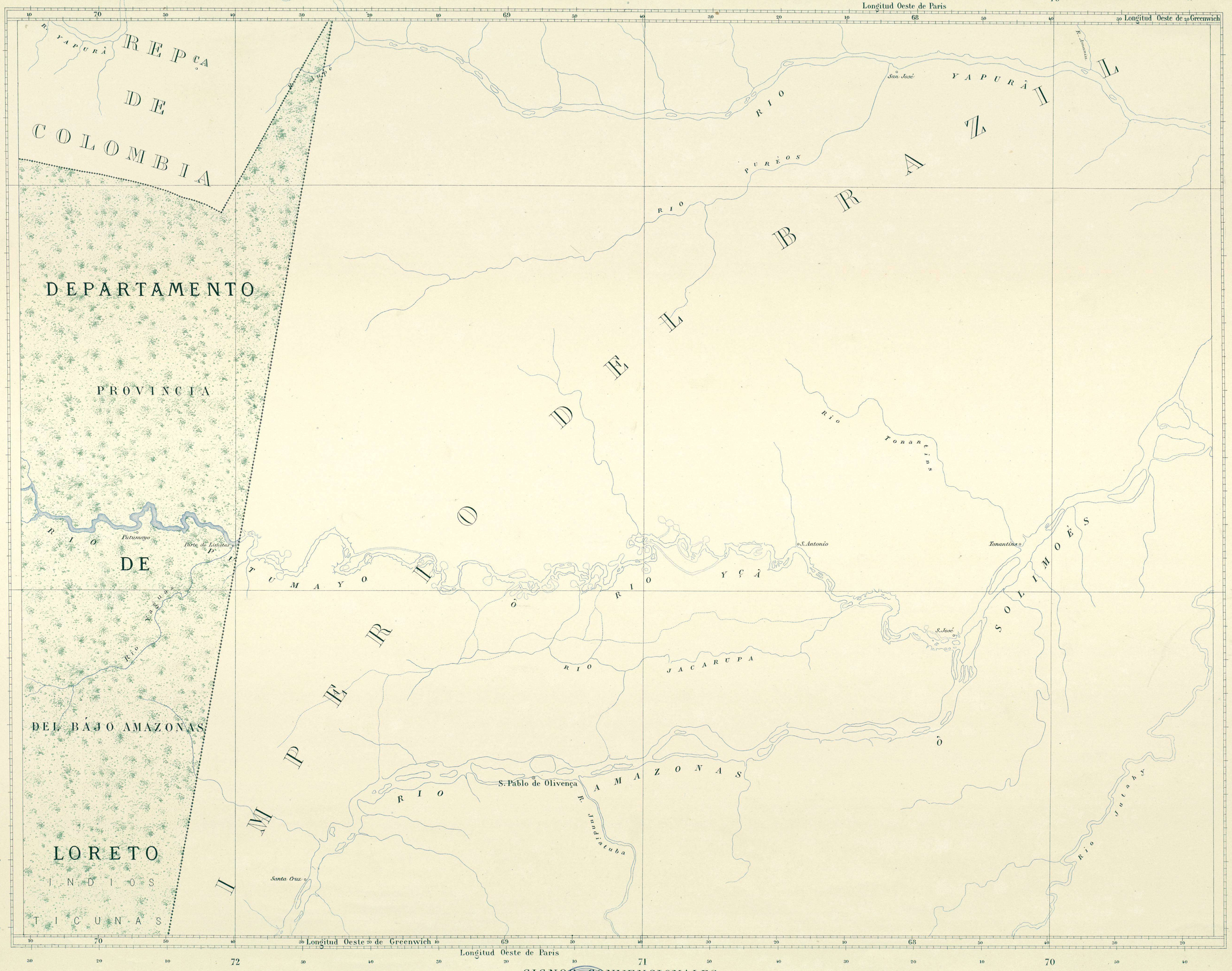

SIGNOS CONVENCIONALES

- CAPITAL DE DEPARTAMENTO
- CAPITAL DE PROVINCIA
- Capital de Distrito
- Pueblo anexo ó Aldea
- Caserio
- Hacienda
- Tambo ó pascana
- id. en despoblado
- Antiguas Misiones abandonadas
- Ruinas
- Puente
- Cumbre
- Tierras pantanosas
- Bosques
- Arenales
- I. Islas
- Pto Puerto
- Caminos
- Ferro-Carriles
- id. projectados
- Limites del Perú
- Division de Departamentos
- id. de Provincias
- Mina
- Mina de Oro
- id. de Plata
- id. de Cobre
- id. de Carbon

Escala de $\frac{1}{500.000}$

Nota — Los números indican la altura en metros sobre el nivel del mar

Grabado y Imp. por Erhard Fres Calle Denfert-Rochereau 35 bis Paris.

SOCIEDAD GEOGRAFICA DE LIMA 1888

(c) Real Academia de la Historia

A. RAIMONDI. FOJA Nº 6. MAPA DEL PERÚ

SIGNOS CONVENCIONALES

- CAPITAL DE DEPARTAMENTO
- CAPITAL DE PROVINCIA
- Capital de Distrito
- Pueblo anexo ó Aldea
- Caserio
- Hacienda
- Tambo ó pascana
- id. en despoblado
- Antiguas Misiones abandonadas
- Ruinas
- Puente
- Cumbre
- Tierras pantanosas
- Bosques
- Arenales
- Islas
- Pto Puerto
- Caminos
- Ferro-Carriles
- id. proyectados
- Limites del Perú
- Division de Departamentos
- id. de Provincias
- Mina
- Mina de Oro
- id. de Plata
- id. de Cobre
- id. de Carbon

Escala de $\frac{1}{500.000}$

Nota — Los numeros indican la altura en metros sobre el nivel del mar

Grabado y Imp. por Erhard Fres Calle Denfert-Rochereau 35bis Paris

(c) Real Academia de la Historia

A. RAIMONDI. FOJA Nº 7 MAPA DEL PERÚ

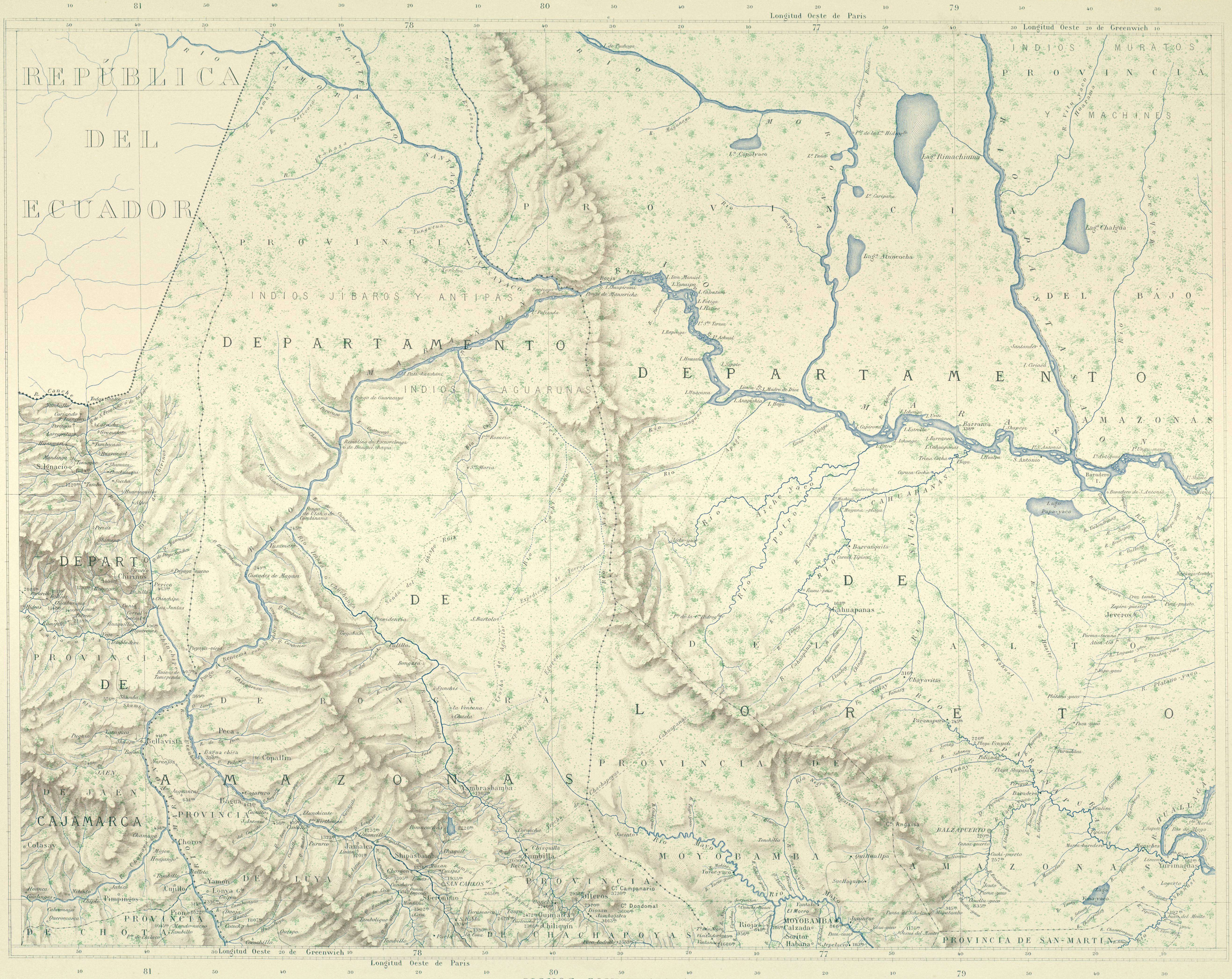

SIGNOS CONVENCIONALES

- CAPITAL DE DEPARTAMENTO
- *CAPITAL DE PROVINCIA*
- Capital de Distrito
- *Pueblo anexo ó Aldea*
- *Caserio*
- *Hacienda*
- *Tambo ó pascana*
- *id. en despoblado*
- *Antiguas Misiones abandonadas*
- *Ruinas*
- *Puente*
- *Cumbre*
- *Tierras pantanosas*
- *Bosques*
- *Arenales*
- I. *Islas*
- P.to *Puerto*
- *Caminos*
- *Ferro-Carriles*
- *id. proyectados*
- *Limites del Perú*
- *Division de Departamentos*
- *id. de Provincias*
- *Mina*
- *Mina de Oro*
- *id. de Plata*
- *id. de Cobre*
- *id. de Carbon*

Nota — Los números indican la altura en metros sobre el nivel del mar

Escala de $\frac{1}{500.000}$

Grabado y Imp. por Erhard F.res Calle Denfert-Rochereau 35 bis Paris.

(c) Real Academia de la Historia

A. RAIMONDI. FOJA Nº 8. MAPA DEL PERÚ



SIGNOS CONVENCIONALES

- CAPITAL DE DEPARTAMENTO
- *CAPITAL DE PROVINCIA*
- Capital de Distrito
- *Pueblo anexo ó Aldea*
- *Caserio*
- *Hacienda*
- *Tambo ó pascana*
- *id. en despoblado*
- *Antiguas Misiones abandonadas*
- *Ruinas*
- *Puente*
- *Cumbre*
- *Tierras pantanosas*
- *Bosques*
- *Arenales*
- I. *Islas*
- Pto. *Puerto*
- *Caminos*
- *Ferro-Carriles*
- *id. proyectados*
- *Limites del Perú*
- *Division de Departamentos*
- *id. de Provincias*
- *Mina*
- *Mina de Oro*
- *id. de Plata*
- *id. de Cobre*
- *id. de Carbon*

Escala de $\frac{1}{500.000}$

Nota — Los números indican la altura en metros sobre el nivel del mar

Grabado y Imp. por Erhard Fres. Calle Denfert-Rochereau 35bis Paris.

(c) Real Academia de la Historia

A. RAIMONDI. FOJA Nº 9. MAPA DEL PERÚ

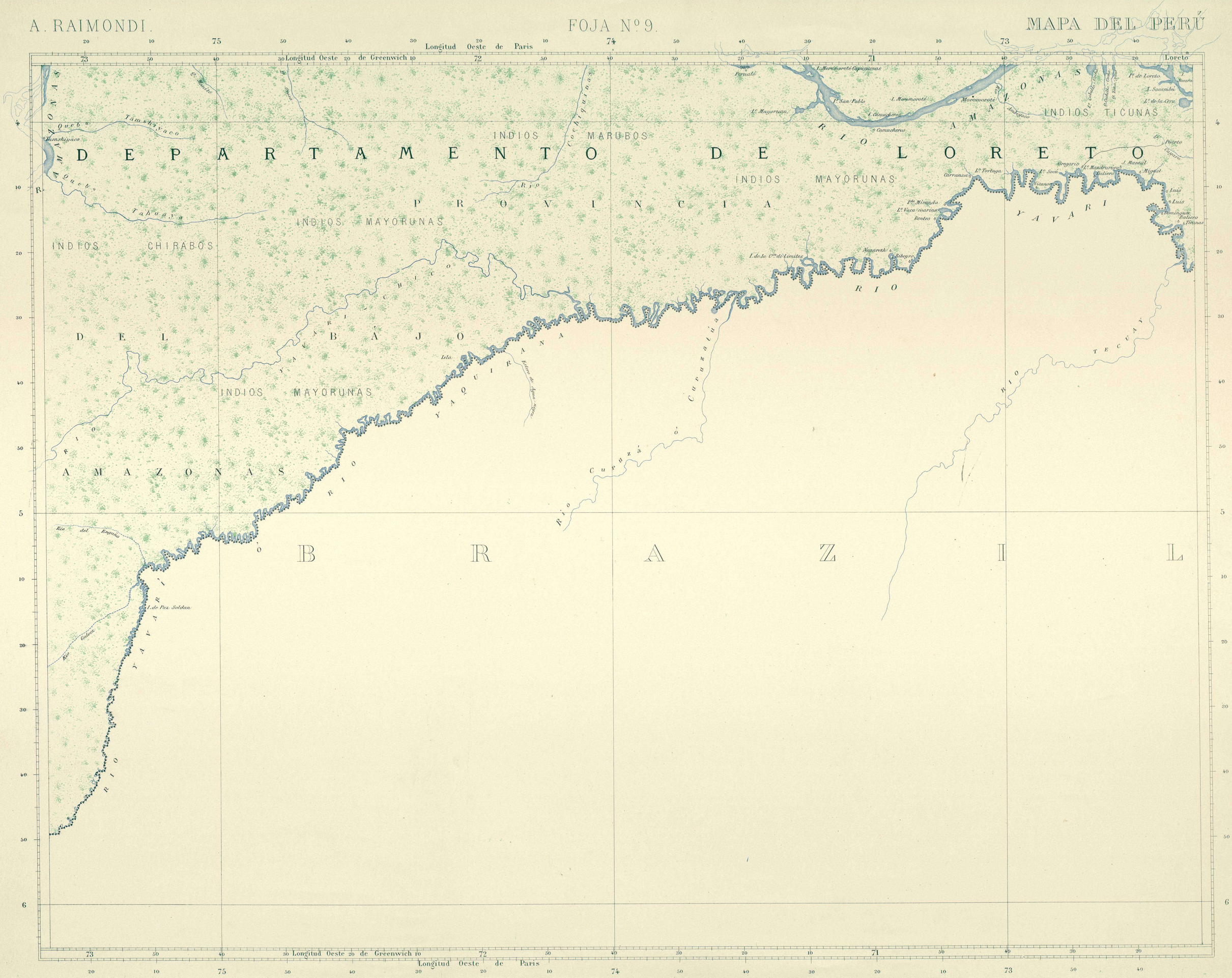

SIGNOS CONVENCIONALES

- CAPITAL DE DEPARTAMENTO
- CAPITAL DE PROVINCIA
- Capital de Distrito
- Pueblo anexo ó Aldea
- Caserio
- Hacienda
- Tambo ó pascana
- id. en despoblado
- Antiguas Misiones abandonadas
- Ruinas
- Puente
- Cumbre
- Tierras pantanosas
- Bosques
- Arenales
- I. Islas
- Pto Puerto
- Caminos
- Ferro-Carriles
- id. proyectados
- Limites del Perú
- Division de Departamentos
- id. de Provincias
- Mina
- Mina de Oro
- id. de Plata
- id. de Cobre
- id. de Carbon

Escala de $\frac{1}{500.000}$

Nota — Los numeros indican la altura en metros sobre el nivel del mar

Grabado y Imp. por Erhard Frres Calle Denfert-Rochereau 35bis Paris.

(c) Real Academia de la Historia

A. RAIMONDI

FOJA Nº 10

MAPA DEL PERÚ

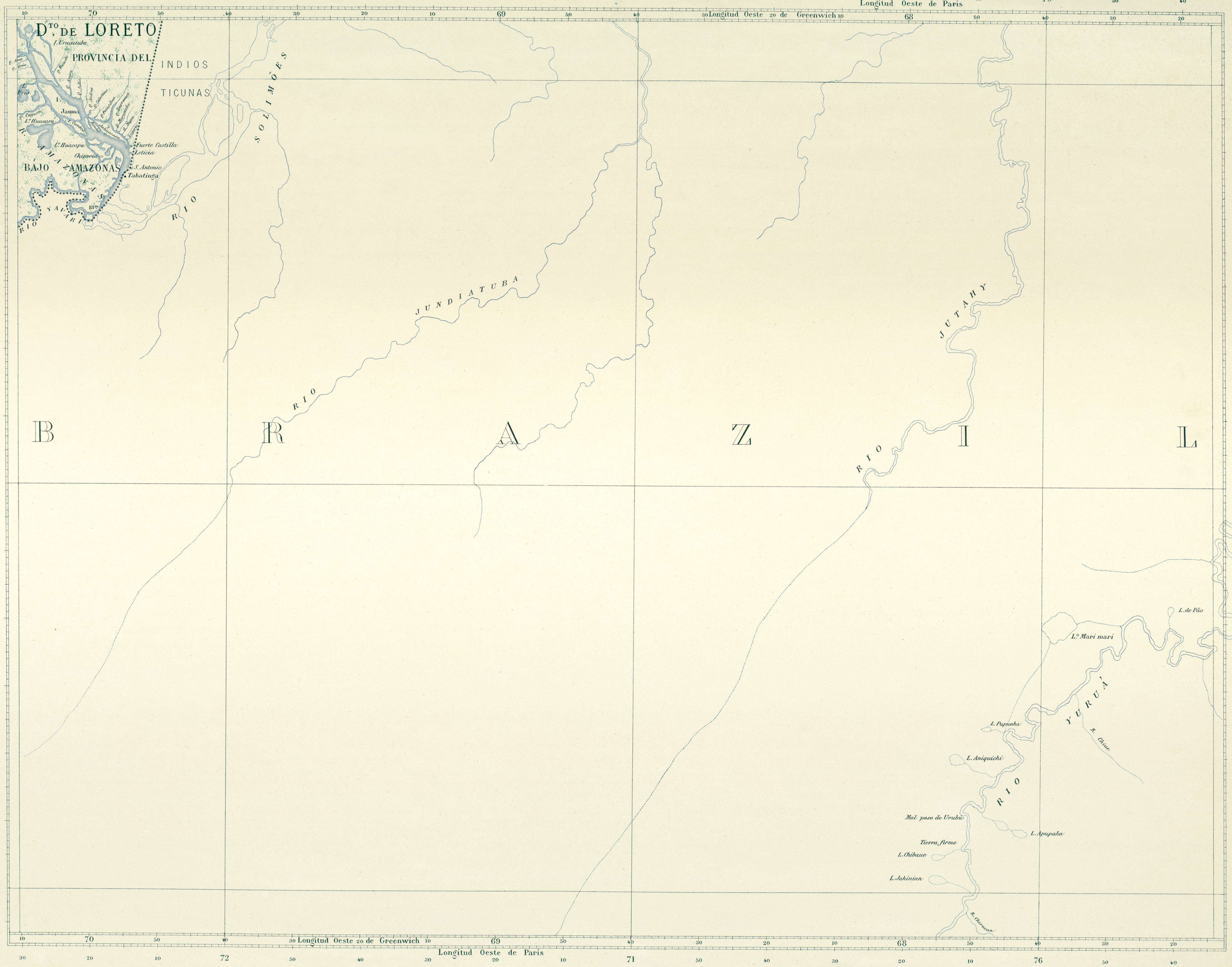

SIGNOS CONVENCIONALES

- CAPITAL DE DEPARTAMENTO
- *CAPITAL DE PROVINCIA*
- Capital de Distrito
- *Pueblo anexo ó Aldea*
- *Caserio*
- *Hacienda*
- *Tambo ó pascana*
- *id. en despoblado*
- *Antiguas Misiones abandonadas*
- *Ruinas*
- *Puente*
- *Cumbre*
- *Tierras pantanosas*
- *Bosques*
- *Arenales*
- *I. Islas*
- *Pto Puerto*
- *Caminos*
- *Ferro-Carriles*
- *id. proyectados*
- *Limites del Perú*
- *Division de Departamentos*
- *id. de Provincias*
- *Mina*
- *Mina de Oro*
- *id. de Plata*
- *id. de Cobre*
- *id. de Carbon*

Nota — Los numeros indican la altura en metros sobre el nivel del mar

Escala de $\frac{1}{500.000}$

Grabado y Imp. por Erhard Frres Calle Denfert-Rochereau 35 bis Paris.

(c) Real Academia de la Historia