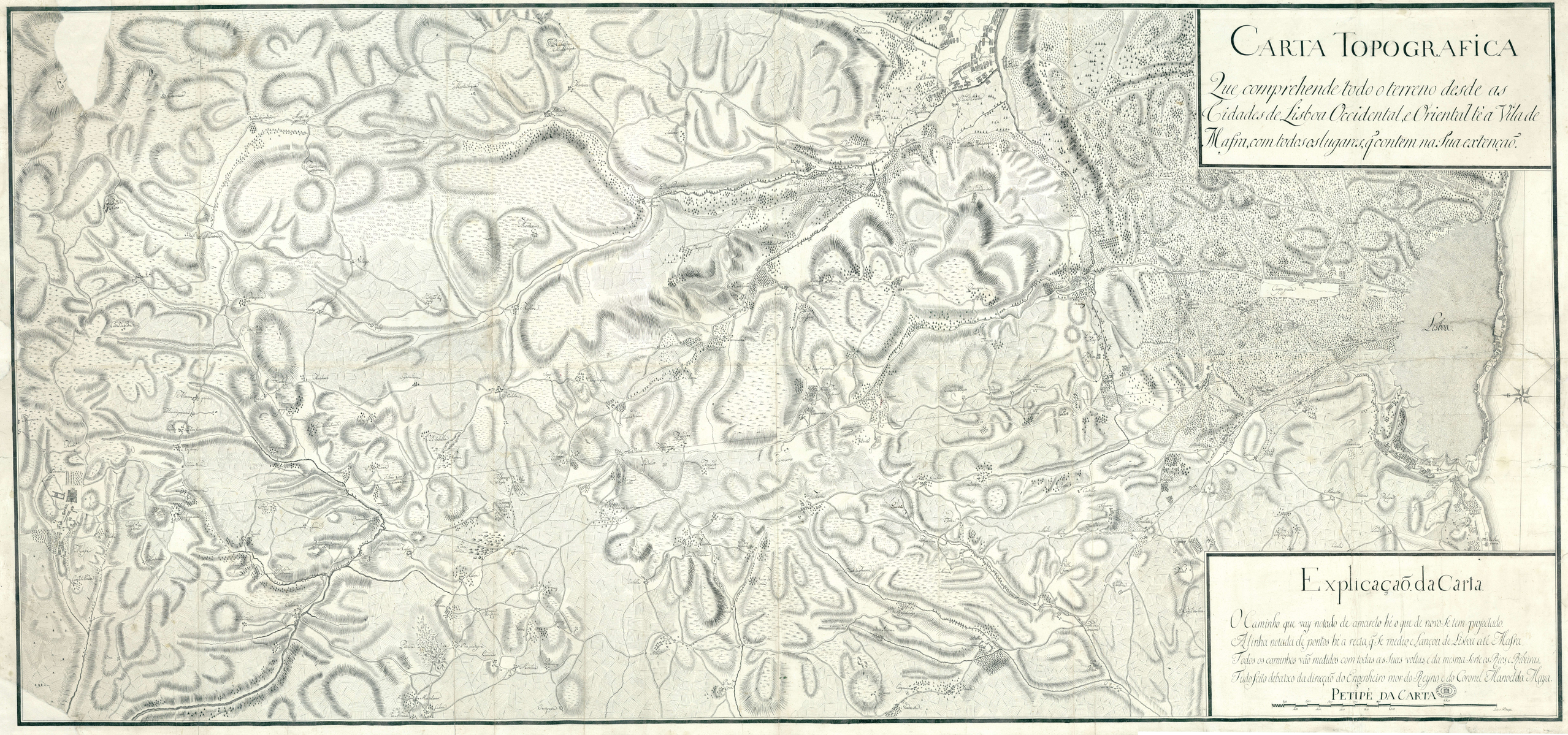
Carta Topografica
Que comprehende todo o terreno desde as Cidades de Lisboa Occidental, e Oriental té a Villa de Mafra, com todos os lugares, q̃ contem na sua extenção.
Lisboa
Explicaçaõ da Carta.
O Caminho que vay notado de amarelo hé o que de novo se tem projectado.
A linha notada de pontos hé a recta q̃ se medio e lançou de Lisboa até Mafra.
Todos os caminhos vão medidos com todas as suas voltas e da mesma sorte os Rios e Ribeiras.
Tudo feito debaixo da direcçaõ do Engenheiro mor do Reyno e do Coronel Manoel da Maya.
Petipé da Carta



(c) Real Academia de la Historia

Marachique
Marachique
Marachique

CARTA TOPOGRAFICA
Que comprehende todo o terreno desde as Cidades de Lisboa Occidental, e Oriental té a Vila de Mafra, com todos os lugares, q̃ contem na Sua extençaõ.
Lisboa.
Campo grande
Campo pequeno
Chelas
Charnica
Amadora
Amarela
Caleiras
Calhariz
Sarnadas
Pero Pinheiro
Tapada
Ranhados
Ranhados
Ranhados

Alcaiaz grande
Alcaiaz pequeno
Casas de Solmonte
Casas Novas
Palmeiro
Palmeiros
Cabeça
Cabeça Rodonda
Cabeça Rodonda
Cabeça
Cabeça
Cabeça

Amarina
Cabrera
Castellos
Castellos
Castello
Tilqueiras
Manta
Manta
Villa Cham
Antelim
Conte de Canavese
Bellas
Campanica
Donella
Venerandea
Lucius
Nacim da Agua
Nacim da Agua
Nacim da Agua
Nacim da Agua
Cabeça de Cervo
Cabeça de Cervo
Cabeça de Cervo

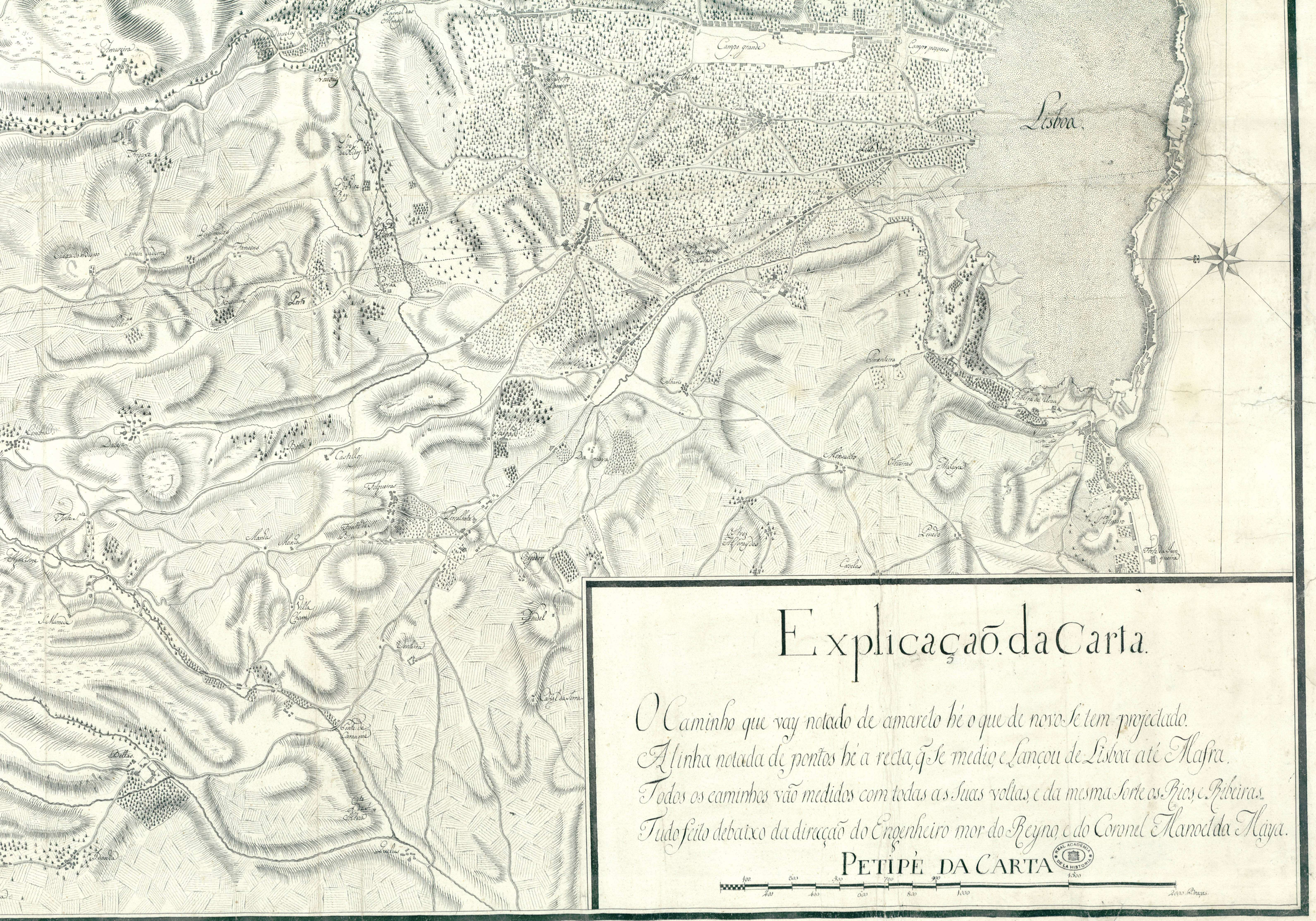
Lisboa.
Campo grande
Campo pequeno
Amoreira
Loures
Sacavem
Bucelas
Alverca
Alhandra
Vila Franca
Malaya
Cascais
Sintra
Mafra
Ericeira
Torres Vedras
Caldas da Rainha
Leiria
Pombal
Coimbra
Santarem
Abrantes
Thomar
Alcobaça
Batalha
Leiria
Ourem
Tomar
Thomar
Santarem
Abrantes
Coimbra
Pombal
Leiria
Batalha
Alcobaça
Caldas da Rainha
Torres Vedras
Cascais
Malaya
Almada
Setuvel
Palmela
Alcochete
Montijo
Aldeia Galega
Alcochete
Setuvel
Palmela
Alcochete
Montijo
Aldeia Galega