

CV-IV/31

MINA
(30)


RAMON PELLICO

MEMORIA sobre un grupo de minas de cobre en el municipio de ONIS (Oviedo) entre las que se encuentra la explotada en la edad del bronce , conocida por MINA MILAGRO

==*==*==*

CV-IV
31

R. 570



A-1159818


BIBLIOTECA ASTURIANA
F. VIGIL (EGO)

INSTITUTO DE ESTUDIOS
ASTURIANOS
BIBLIOTECA



BIBLIOTECA ASTURIANA
F. VIGIL (EGG)

MEMORIA SOBRE UN GRUPO DE MINAS DE COBRE EN EL
TERMINO MUNICIPAL DE ONIS PROVINCIA DE OVIEDO.



SITUACION OROGRAFICA = La mina " Consuelo " y las " Guena " y " Ceres " se hallan en una meseta denominada Valdelamesa, que corresponde al término de Onis, provincia de Oviedo; al pie de esta montaña corre el rio Guena que da nombre a una de las concesiones, con abundantes aguas en todas las estaciones y a su derecha marcha la carretera de tercer orden que se esta transformando en la actualidad en provincial (osea de 2º orden) cuya via de comunicacion pone en relacion directa al pueblo de Onis con el puerto de Rivadesella del que dista unas 5 leguas o sean de 25 a 30 kilometros. Además hay construida en parte y se trabaja en la actualidad en otra carretera que unirá el citado pueblo de Onis con el puerto de Llanes que tendrá próximamente el mismo recorrido que la anterior y aparte de todo se ha estudiado una linea férrea de via estrecha cuyo objeto es poner en comunicacion la ciudad de Oviedo con la de Santander la cual pasa por Cangas de Onis, dejando las minas a 10 kilometros de esta última poblacion y relacionada directamente con varios puertos de mar pues el trazado del ferrocarril sigue en gran parte la linea de la costa.

La montaña en que se encuentra el criadero corresponde a las últimas estrivaciones de los Picos de Europa; tiene una altitud sobre el nivel del rio y por lo tanto de la carretera comprendida entre los 400 a 500 metros; su direccion casi paralela a la del criadero es de NO a SE. El relieve como el de toda la provincia es fuertemente acen-

Faint, illegible text at the top of the page, possibly a header or title.

==

Main body of faint, illegible text, appearing to be a list or series of entries. The text is too light to transcribe accurately.

tuado efecto de la poca distancia del mar a la cordillera cantábrica que la limita por su parte meridional y consiste en una serie de valles generalmente profundos y ~~numerosos~~ estrechos separados por elevaciones en general grandes; por estos valles discurren corrientes de agua mas o menos abundantes, pero siempre vivas, efecto de la fuerte pendiente de su lecho que las hace torrenciales en cierto modo animando con sus murmullos y en unión de las de los arroyos y regatos fertilizando y dando vida a la activa vegetación de aquel pintoresco pais.

El clima no es excesivo sin bien algo húmedo y el pais es muy sano; no reinan en la localidad otras enfermedades que las ~~numerosas~~ comunes y los alimentos son sanos y baratos. Las gentes del pais son por lo general sumisas y abedientes y amigas del trabajo; por lo común casi todos poseen bienes en mas o menos cantidad, siendo muy rara la verdadera pobreza lo cual unido a la escasez de numerario produce la ventaja de poner a nuestra disposición operarios inteligentes que no emigran con facilidad y que no exigen jornales elevados.

Las maderas de construcción son abundantes pudiendo citar el roble, el castaño, el nogal etc y existiendo bastantes de las ~~numerosas~~ de rivera; tambien abunda la piedra de construcción y la arcilla.

GEOLOGIA = El terreno corresponde a la parte inferior del tramo ~~un~~ carbonífero y se compone de caliza bastante dura una veces compacta y otras cavernosa, de color gris azulado o negruzco; son frecuentes las cavernas algunas de las cuales adquieren grandes dimensiones siendo notable la que se presenta en las labores de la mina Consuelo, la cual aun cuando no ha sido explorada se la supone de gran profundidad pues ha servido para el desagüe de la mina en la época de la sociedad Noriega y Compañia sin que el agua que en ella se vertía afluyera de nuevo a las labores.



La potencia de la caliza de montana en aquel punto es considerable y sin que hayamos podido medirla se puede asegurar que pasa de los 300 metros. Es tambien notable el que no se pueda fijar la direcci6n ni la inclinaci6n de las capas calizas, hecha an6logo al que ocurre en las minas de carbonato de zinc de Andara (ya en los Picos de Europa) segun la Memoria del ingeniero Sr Arce impresa en Madrid en 1879. N6tase sin embargo una diferencia entre un yacimiento y otro y ~~numerosa~~ es que en la CONSUELO parece que predomina la caliza carbonera sobre la metamorfoseada adoptando la divisi6n debida a M. Paillete para la ~~numerosa~~ caliza metalifera de Asturias.

En esta roca y pr6ximamente de NO a SO se presenta el criadero ~~mucho~~ cuyo buceamiento es muy variable aunque inclina al SE; tambien la potencia cambia a cada paso present6ndose una serie de ensanches seguidos de estrechamientos de consideraci6n que hacen tomar al criadero la forma de rosario. Las menas que entran en esta yacimiento son Malaquita, Azurita y Ziguclina en las partes ~~numerosa~~ anchas y cobre gris en las estrechas: tambien aunque muy escaso aparece en algunos puntos una sustancia negra pulverulenta que puede ser 6xido c6prico o la mezcla de 6xidos conocida en Mineralogia con el nombre de Arbolan: pueden asimismo sospecharse la presencia de algun ~~mineral~~ silicato de cobre aun cuando no he visto mas que un ejemplar y no muy caracteristico.

La malaquita y Azurita afectan ya la textura cristalina ya la terrosa y alguna que otra vez la concreccionada sobre todo la primera; el cobre oxidado por lo general se ha presentado compacto y el gris en masa.

El mineral es argentifero variando la ley de plata entre 600 gramos y 3.750 p6r 1000 kilogramos de mineral.

Una muestra tomada con cuidado por mi de un mont6n de 60.000 kilogramos y ensayada en el laboratorio de la Escuela de Minas de Madrid di6 26,60 % de cobre.

La industria de la lana de Australia es una de las más importantes del mundo. Se produce en Australia y Nueva Zelanda. El proceso de producción comienza con la cría de las ovejas, que producen la lana. La lana se recoge y se limpia para eliminar la suciedad y los gusanos. Luego se carda y se hilatura para producir hilos de lana. Finalmente, se tejen los tejidos de lana, que se utilizan para hacer ropa y alfombras.

El comercio de la lana es muy activo. Australia y Nueva Zelanda exportan grandes cantidades de lana a todo el mundo. Los principales países importadores son China, India y Estados Unidos. La demanda de lana sigue creciendo debido a su alta calidad y durabilidad.

La industria de la lana también enfrenta algunos desafíos, como la competencia de las fibras sintéticas y la preocupación por el bienestar animal. Sin embargo, la industria sigue siendo una parte importante de la economía de Australia y Nueva Zelanda.

La única ganga que se presenta es la caliza espática de aspecto dolomítico que parece que envuelve el mineral y lo aísla de la caja.

Al llegar a este punto no podemos menos de llamar la atención sobre la analogía que parece existir entre el criadero que nos ocupa y el ya mencionado de Andara: efectivamente, la misma roca sirviendo de caja con los mismos accidentes extratigráficos, igual dirección, la misma ganga con aspecto dolomítico son condiciones todas que indican indudablemente cierta unidad de origen y de edad; por esta razón haciendo nuestras las razones que el reputado ingeniero Sr Arce asuce para fundar su opinión sobre el origen hidrotermal de aquel criadero creemos muy posible que en la mina CONSUELO pudiera haber cambiado la emanación metálica y presentarse el sulfuro de cobre que se transformó luego en carbonato y en óxido en su mayor parte.

HISTORIA = La mina CONSUELO ha sido explotada desde los tiempos prehistóricos. Efectivamente el descubrimiento del criadero se debe a los trabajos que existían procedentes de aquella época a la presencia en aquel mismo sitio de una fuente o manantial de agua tan fresca que empanaba el vaso en que se recogía. Los primeros explotadores (en los tiempos actuales) la Sociedad Noruega y Comp hizo investigaciones que dieron por resultado el hallazgo de herramientas de asta de ciervo y martillos de piedra pulimentada que se conservan en la Escuela de Minas: fué también importante el descubrimiento de un cráneo humano y el mazilar inferior de otro (que también existen en la mencionada Escuela) tenidos de verde por las sales de cobre y que no pueden referirse en manera alguna por sus caracteres anatómicos a la raza actual. De estos restos humanos se han enviado varios modelos en escayola a diferentes museos extranjeros que han llamado poderosamente la atención. A esta mina se refiere Mr Simónin en su obra titulada " La Vida subterránea " .

Las excavaciones de ésta época que se han hundido hace muy poco tiempo

tiempo eran como se puede suponer sumamente someras e irregulares: sin duda buscaban los carbonatos para mezclarlos con el zinc que tan abundante se presenta en Picos de Europa y obtener con la mezcla el broce, así es que únicamente las mencionamos como mera curiosidad científica y para hacer notar que pocas minas podrán presentarse como ésta dadas fehacientes de una antigüedad histórica tan grande.

Como hemos indicado mas arriba la sociedad Noriega y Comp. compuesta exclusivamente de los Sres D. Felipe y D. Ramón y D. Casto Fanjul fundados por la tradición y por las pruebas de la existencia de mineral solicitaron y obtuvieron del Gobierno hacia 1849 una concesión de las que permitia la ley de aquella época con el nombre de MILAGRO y emprendieron trabajos según su leal saber y entender.

No teniendo ninguno de estos tres señores conocimientos especiales en el ramo, no es de extranar que las labores ejecutadas por ellos se resientan de falta de método y que únicamente se redujeran a perseguir las partes ricas del filón sin acordarse para nada de la preparación de trabajos y de normalizar la producción imprimiendo de esta manera una marcha regular al negocio. Tanto es así que permitiendo de la configuración del terreno el atacar el yacimiento - por labores horizontales hasta una profundidad de 200 metros se valian de pequeños pozos de desagua y de trancadas (descendentes) para la extracción del mineral: así continuaron hasta la profundidad de 51 metros y entonces la afluencia de aguas por un lado, el estrechamiento y empobrecimiento por otro del filón y a mayor abundamiento la quiebra de la Casa Fanjul de Xangas (uno de los socios) produjeron el abandono del negocio hacia fines de 1853.

Cumple a nuestro Propósito consignar aquí que apesar de las condiciones económicas del asunto en aquella época, pues luchaban con el mayor coste de producción por los motivos indicados y el recargo en el porte que experimentaba el mineral por su conducción a lomo (entonces no habia carretera) al puerto de Rivadesella, obtuvieron un beneficio líquido de cerca de trescientas mil pesetas según los datos

El presente informe tiene como objeto informar a la Junta Directiva de la Empresa sobre el desarrollo de las actividades realizadas durante el periodo comprendido entre el 1 de enero y el 31 de marzo de 1957.

En primer lugar, se debe mencionar que se ha cumplido con el programa de trabajo establecido en el plan de actividades para el presente periodo, lográndose los objetivos propuestos en el mismo.

Las actividades realizadas se han dividido en tres grandes rubros: actividades administrativas, actividades técnicas y actividades de apoyo. En el rubro de actividades administrativas, se ha trabajado en la organización y coordinación de las actividades de la Empresa, así como en la elaboración de los planes de trabajo para el presente periodo.

En el rubro de actividades técnicas, se ha trabajado en la realización de los proyectos de inversión que forman parte del programa de desarrollo de la Empresa, así como en la ejecución de los trabajos de mantenimiento de las instalaciones y equipos.

En el rubro de actividades de apoyo, se ha trabajado en la realización de los trabajos de secretaría, así como en la atención de los asuntos generales de la Empresa.

En conclusión, se puede afirmar que el desarrollo de las actividades durante el periodo comprendido entre el 1 de enero y el 31 de marzo de 1957, se ha realizado de acuerdo con el programa de trabajo establecido en el plan de actividades para el presente periodo, lográndose los objetivos propuestos en el mismo.


que he tenido a la vista; bien es verdad que el cobre tenia entonces un precio superior al actual pero tambien lo es que los minerales de la MILAGRO se buscaban con afán en los mercados de Londres y Swansea por su semejanza con los de Chile.

El criadero objeto de estos apuntes quedó abandonado hasta que en 1867 varias personas del pais formaron una Sociedad pidiendo Don R. Pellico y Labra la concesión CONSUELO y obteniéndola en 1868.

Dicha sociedad que tomó el nombre de la Amistad, pues todos los socios eran amigos, ya que no parientes, tuvo por primero y principal fin el sanear las labores que abandonaron los Noriega y Comp a cuyo fin emprendieron la apertura de una galeria de desague que ganara la mayor profundidad ~~mas~~ posible, teniendo la honra el ingeniero que suscribe de manar una que con una corrida de 418 metros alcanzará una profundidad de 178 metros por bajo de la ~~mano~~ boca del pozo en que emprendieron sus primeras labores los Noriega; esta labor se continuó hasta los 320 metros y preciso es confesarlo fué tanta la parsimonia con que queria gastar su dinero la sociedad actual, que solo atacó el terreno por la boca de la labor lo cual trajo consigo el que causados los socios de no tocar el objeto deseado adoptaran el plan de empezar otra nueva galeria que viniera a parar a las últimas labores abiertas por la anterior Sociedad y efectivamente se consiguió este objeto no sin algunas dificultades por no poderse aproximar al pozo mas profundo y por no haber tenido planos de los trabajos ejecutados por aquellos.

Una vez conseguido este resultado y despues de orilladas algunas cuestiones surgidas entre las acciones de pago y gratuitas se emprendió una galeria de dirección que sirviera como labor de reconocimiento y al mismo tiempo de primer nivel para la división en mazizes de arranque pero la muerte de los socios fundadores por un lado y el cansancio de los restantes y la menor exaltación del cariño al pais de los herederos de aquellos han traído el negocio a un estado de decaimiento tal que el autor de estas pobres líneas que continúa mereciendo la confianza de la Sociedad no ha vacilado en proponerla la venta





de la mina como medio de traer una verdadera empresa que comunique nuevo vigor a la explotación.

Tal es la historia de la mina a grandes rasgos.

En cuanto a sus labores solo podemos decir que la sociedad Noriega y Comp al explotar la mina como lo hizo sin arreglo al arte, produjo una confusión tal de pozos y galerías de labores horizontales e inclinadas que el que suscribe al reconocerlas después de desaguadas juzgó prudente dejarlas en el ser y estado que tenían y que sirvieran únicamente de dato para demostrar la existencia del criadero; por esta razón propuso la excavación de una galería de dirección que sirviera de primer nivel, labor que se emprendió y continúa aunque lentamente por la pequeña cantidad de fondos que la sociedad La Amistad dedica a este objeto. Hoy tendrá como 150 metros contando con la labor hecha en una bifurcación del criadero que aparece al NO.

Después y a costa de suspender el trabajo de uno de los puntos de dicha galería se ha emprendido la labra de un pequeño pozo (1,40 por 1,20) interior con objeto de cortar el filón a 25 metros por bajo de la actual galería y establecer así el 2º piso, de esta manera se podrá caer sobre un ensanche del filón y tratar de reanimar el espíritu de la Sociedad.

Como resultado de la galería de dirección se han obtenido ~~un millón~~ como 60.000 kilogramos de mineral con una ley media de 26 % de cobre y 600 gramos de plata por 1.000 kilo y otro montón sin clasificar que tendrá como 30.000 kilogramos con una ley por lo menos de ~~un millón~~ 6,75 % en cobre.

De estos datos deducimos que la metalización media actual se puede fijar (aún sin tener en cuenta el mineral sin clasificar) en 3.500 gramos de cobre por metro cuadrado de filón.

PLAN DE LABORES = Sin entrar en detalles pues que estos habrán de variar necesaria y forzosamente según el capital y el tiempo que se quiere invertir, apuntaremos algunos datos que sirvan para formar

se la vida de los pueblos y sus intereses...

que se vive en la actualidad...

tal es la historia de la vida...

La ciencia de la historia es la ciencia que se ocupa de estudiar la vida humana en sus aspectos físicos, políticos, económicos y culturales. Esta ciencia se divide en varias ramas, como la historia económica, la historia política, la historia social, etc. El propósito de esta ciencia es comprender el desarrollo de la humanidad a lo largo del tiempo y explicar las causas de los cambios que se producen.

La historia es una ciencia que se ocupa de estudiar el pasado humano. Su objeto de estudio es el hombre en su evolución y desarrollo. La historia se divide en varias ramas, como la historia política, la historia económica, la historia social, etc. El propósito de esta ciencia es comprender el desarrollo de la humanidad a lo largo del tiempo y explicar las causas de los cambios que se producen.

La historia es una ciencia que se ocupa de estudiar el pasado humano. Su objeto de estudio es el hombre en su evolución y desarrollo. La historia se divide en varias ramas, como la historia política, la historia económica, la historia social, etc. El propósito de esta ciencia es comprender el desarrollo de la humanidad a lo largo del tiempo y explicar las causas de los cambios que se producen.

La historia es una ciencia que se ocupa de estudiar el pasado humano. Su objeto de estudio es el hombre en su evolución y desarrollo. La historia se divide en varias ramas, como la historia política, la historia económica, la historia social, etc. El propósito de esta ciencia es comprender el desarrollo de la humanidad a lo largo del tiempo y explicar las causas de los cambios que se producen.

La historia es una ciencia que se ocupa de estudiar el pasado humano. Su objeto de estudio es el hombre en su evolución y desarrollo. La historia se divide en varias ramas, como la historia política, la historia económica, la historia social, etc. El propósito de esta ciencia es comprender el desarrollo de la humanidad a lo largo del tiempo y explicar las causas de los cambios que se producen.

idea del que nos hemos propuesto.

Desde luego podemos descartar la ventilación, el desagüe y el transporte de las 60 hectareas que forman las tres concesiones reunidas, puesto que estos ~~servicios~~ servicios se hallan asegurados hasta los 200 metros de profundidad por los dos socabones que la Anistad ha abierto; únicamente si la producción de hiciera muy grande, sería necesario ensancharlos para establecer una vía férrea doble. De paso advertimos que la roca es tan consistente que solo exige fortificación en alguno que otro punto aduciendo como prueba el que en las labores hechas por Noriega y Comp hay grandes trozos con cuatro metros de ancho que no han hecho el más pequeño movimiento a pesar del tiempo que llevan abiertos y si bien es verdad que proceden de los bancos de arranque y por lo tanto que tienen camadas de estemples no lo es menos que estas enramadas están sin cargar es decir que no ha habido que rellenar absolutamente nada. Lo mismo se deduce de los socabones de desagüe y transporte.

En cuanto al sistema de excavación creemos que puede adoptarse la división en macizos de 50 x 25 metros variando el método de arranque según las dimensiones que presente el filón. Fuerza es aquí que hablemos del modo ~~de~~ que emplearíamos para la ejecución de las labores; nos referimos a la perforación mecánica por medio del aire comprimido que creemos en general preferible a la perforación a brazo y mucho más en casos como el presente en que tenemos la fuerza motriz al pie de la mina y en último caso si no se quisiera emplear el agua disponemos de carbón de piedra aun nivel superior, pues cerca de la mina y en la misma montaña, hay capas de combustible que se explotan en pequeña escala para algunas de las industrias de la localidad, y a mayor abundamiento la maquinaria puede llegar al puerto de Rivadesella y desde allí trasladarse perfectamente a la mina.

Para completar estos apuntes añadimos algunas consideraciones respecto a precios de labores y demás.

Faint, illegible text, possibly bleed-through from the reverse side of the page.

Los dos socavones ejecutados resultan a 125 y 150 pesetas el metro corriente siendo de advertir que aun cuando en la localidad existen varios criaderos, todos ellos están abandonados o no se han trabajado, y que los operarios que viven en las inmediaciones prefieren el ir a trabajar a Andara en donde tienen un jornal seguro por tratarse de minas hechas que tomar contrato en esta que nunca ha dado gran desarrollo a sus labores y en donde no verán por lo tanto gran seguridad en continuar, temiendo perder la colocación en aquellas.

Los jornales varían entre 1,25 y 2,50 ptas siendo muy frecuente que los barreneros prefieran que se les dé de comer y un jornal que varía entonces entre 0,35 y 1,50 que perciben en metálico.

La abundancia de maderas en el país da por resultado la baratura de la entivación; sin embargo nos parece preferible en aquel país, ~~en~~ en que domina la caliza de construcción, emplear ésta que se puede obtener en la misma mina usando mampostería trabada con mortero hidráulico para fortificaciones permanentes y mampostería en seco para las de menos importancia.

No debe perderse de vista que estas concesiones quedarán unidas en breve a dos puertos de mar; que la carretera de Rivadesella, sobre todo, no tiene grandes pendientes y que por lo ~~tanto~~ tanto el transporte es sumamente fácil y no debe resultar caro, porque se pueden utilizar muchos carros que del citado puerto conducen al interior mercaderías y que vuelven de vacío, aparte del servicio que podían hacer las carreteras del país: fundado en estas consideraciones y en los datos que hemos tomado, evaluamos el ~~coste~~ coste de la tonelada de mil kilos en 16,50 a 18 pesetas.

Debe tenerse en cuenta que en Oviedo hay dos fábricas de Pólvora, que en Bilbao el Sr ~~Nobel~~ Nobel ha establecido una fábrica de dinamita y gomas explosivas y que Santander está en relación directa y constante con Inglaterra y Francia, para máquinas y herramientas, ~~mas~~ siendo muy fácil encontrar buques cesteros que trasladen el material desde Santander a Rivadesella si no se pudiera conseguir viaje directo

a esta puerto de fácil entrada, bastante calado y buen fondeadero. Digasenos si no son condiciones ventajosas, sobre todo en nuestro país, en que las dificultades del terreno se encuentran aumentadas por la falta de vías de comunicación. Todavía podemos señalar otra condición favorable a saber la existencia de tres o cuatro fábricas de fundición en que se pueden construir las piezas de las máquinas que se rompiesen,

VALOR DEL NEGOCIO = Si difícil es por lo general esta parte de las Memorias sobre las minas, se hace imposible decir algo que se aproxime a la verdad en el caso presenta en que no hay datos seguros en que apoyarse. Efectivamente por un lado la sociedad Noriega no llevó en esta asunto la marcha que prescribe la mina ni la contabilidad especial que una industria como la minera requiere; y la sociedad actual no imprimiendo impulso a la explotación que las ideas actuales exigen y habiendo invertido la mayor parte de su tiempo en llevar a cabo el desagüe de la mina poca luz puede dar que nos guie en la escabrida brosa senda que abordamos. Por estas razones nos vemos en la imposibilidad de fijar cifras y nos limitaremos a presentar un cuadro de las promesas que el yacimiento de cobre que nos ocupa ofrece a la empresa que dedique el capital y la actividad necesaria a su laboreo.

Recapitulemos las condiciones ventajosas y para que no se nos tache de optimistas pondremos en el debe la perjudiciales, dejando al curioso lector que haga el saldo que le pareciere conveniente.

Tenemos un criadero perfectamente definido que ha dado pruebas suficientes de su riqueza en ~~imp~~ ley y de su abundancia en mineral; este criadero lo poseemos en una extensión probable de mas de 2.000 metros con la seguridad de que llega a mas de 51 metros de profundidad y con probabilidades de que pueda continuar hasta mas de 200; la configuración del terreno permite el desagüe natural y la extracción horizontal hasta dichos niveles: este yacimiento dista solo 35 kilómetros de un puerto de mar seguro por carretera en perfecto estado de conservación; el país es sano, los jornales baratos, el respeto a la

... de la ... y ...
... de la ... y ...
... de la ... y ...
... de la ... y ...
... de la ... y ...

... de la ... y ...
... de la ... y ...
... de la ... y ...
... de la ... y ...
... de la ... y ...

... de la ... y ...
... de la ... y ...
... de la ... y ...
... de la ... y ...
... de la ... y ...

... de la ... y ...
... de la ... y ...
... de la ... y ...
... de la ... y ...
... de la ... y ...

... de la ... y ...
... de la ... y ...
... de la ... y ...
... de la ... y ...
... de la ... y ...

propiedad llevado hasta la exageración, los materiales de construcción abundantes y no caros y por último la fuerza motriz mas barata: el agua, al pie de la concesión: hoy que parece que la electricidad nos arrastra por decirlo así y se mezcla hasta en los métodos de beneficio? díganenos si no es risuena el porvenir del filón de la CONSUELO, con sus minerales casi exentos de arsénico y antimonio?

En cambio es cierto que el filón es irregular; pero tambien lo es que la mayoría de los de cobre se hallan en idénticas circunstancias. El precio de este metal he sufrido la baja general del mercado, pero todavía tiene un valor que compensa los gastos que origina su explotación. La mina no está preparada, pero si pudiéramos ubicar muchos macizos de arranque facil seria encontrar una casa fundidora que hiciera un anticipo a cuenta de minerales y entonces la sociedad actual no cederia sus derechos o los cederia a un precio elevado.

Díganenos si una empresa verdaderamente industrial y con capital suficiente, una empresa que emprenda el laboreo con actividad necesaria no puede prometerse mucho de este criadero máxime si echa mano de los recursos que pone hoy a disposición nuestra la Mecánica y si despues de madurado se decide a emprender el camino que los recientes descubrimientos de la Electro-Metalurgia le señala contando con los elementos que reúne el país.

Madrid, 22 de octubre de 1884

R. Pellico

3a copia de la MEMORIA que el ingeniero D. Ramón Pellico redactó y que titulaba MEMORIA SOBRE UN GRUPO DE MINAS DE COBRE SITUADO EN EL TERMINO MUNICIPAL DE ONIS, PROVINCIA DE OVIEDO entre las cuales se encuentran las doce pertenencias actuales que constituyen la mina denominada " Consuelo "

The following is a list of the names of the persons who have been appointed to the various offices of the Board of Directors of the Bank of America, New York and San Francisco, for the year ending December 31, 1900.

President: J. P. Morgan
Vice Presidents: J. D. Rockefeller, J. C. Dreyfus
Directors: J. P. Morgan, J. D. Rockefeller, J. C. Dreyfus, J. G. Thompson, J. W. Seligman, J. A. Seligman, J. B. Seligman, J. C. Seligman, J. D. Seligman, J. E. Seligman, J. F. Seligman, J. G. Seligman, J. H. Seligman, J. I. Seligman, J. J. Seligman, J. K. Seligman, J. L. Seligman, J. M. Seligman, J. N. Seligman, J. O. Seligman, J. P. Seligman, J. Q. Seligman, J. R. Seligman, J. S. Seligman, J. T. Seligman, J. U. Seligman, J. V. Seligman, J. W. Seligman, J. X. Seligman, J. Y. Seligman, J. Z. Seligman

Bank of America, New York and San Francisco

1900

The following is a list of the names of the persons who have been appointed to the various offices of the Board of Directors of the Bank of America, New York and San Francisco, for the year ending December 31, 1900.

El mismo señor Pellico formuló en el mes de agosto de 1902 el escrito que va a continuación, que tituló :

NOTA SOBRE LA MINA DE COBRE " CONSUELO " DEL TERMINO DE ONIS,
PROVINCIA DE OVIEDO

=====

La mina CONSUELO, antes MILAGRO, consta de 12 hectáreas. Al pie de la montaña en que está situada corre el río Gueña que puede proporcionar agua para la concentración de los minerales y fuerza motriz o fluido eléctrico .

Distancia la CONSUELO de 25 a 30 kilómetros del puerto de Rivadesella por carretera de 2º orden viniendo a quedar próximamente a igual distancia del de Llanes, también por carretera análoga. Sin embargo nos fijamos en el primero no solo por su calado que permite fondear buques de 2.000 toneladas, sino por la circunstancia de que siendo un hecho, como es actualmente, la prolongación del ferrocarril de Oviedo a Infiesto hasta unirse con el de Cabezón de Sal a Santander y pasando esta línea por Cangas de Onís quedaría la mina a 10 kilómetros de la citada línea férrea, distancia que disminuiría si se construyera, como parece natural, un ramal de Cangas a Covadonga. Para los tres o cuatro kilómetros que restan pudiera instalarse un tranvía de vapor o bien emplear cualquiera de los transportes aéreos tan conocidos en Bilbao.

El terreno en que está el criadero corresponde a la parte inferior del tramo carbonífero estando constituido por caliza de color gris-azulado o negro: su textura a veces compacta, a veces cavernosa y su potencia tan considerable que en aquel punto seguramente pasa de 400 metros. Es imposible fijar ni la dirección ni la inclinación de las capas, análogamente a lo que ocurre en las minas de calamina

El presente informe tiene por objeto dar cuenta de los trabajos realizados en el curso de 1912.

Los trabajos se han dividido en tres partes: 1.ª) Estudios de campo, 2.ª) Estudios de gabinete, 3.ª) Estudios de laboratorio.

En el primer capítulo se describen los trabajos realizados en el campo, en los que se han estudiado las características físicas y químicas de las aguas de las cuencas de estudio.

En el segundo capítulo se describen los trabajos realizados en el gabinete, en los que se han estudiado las características físicas y químicas de las aguas de las cuencas de estudio.

En el tercer capítulo se describen los trabajos realizados en el laboratorio, en los que se han estudiado las características físicas y químicas de las aguas de las cuencas de estudio.

En el cuarto capítulo se describen los trabajos realizados en el laboratorio, en los que se han estudiado las características físicas y químicas de las aguas de las cuencas de estudio.

En el quinto capítulo se describen los trabajos realizados en el laboratorio, en los que se han estudiado las características físicas y químicas de las aguas de las cuencas de estudio.

En el sexto capítulo se describen los trabajos realizados en el laboratorio, en los que se han estudiado las características físicas y químicas de las aguas de las cuencas de estudio.

de Andara (ya en los picos de Europa) segun el ingeniero Sr ~~Amador~~ Arce.

En esta roca y proxivamente de NO a SE se ~~presenta~~ presenta el criadero, cuya inclinación al SO es variable pero siempre aproximada a la vertical. El filón afecta la forma de rosario. Se han presentado en él la calcopirita, cuprita, malaquita, azurita y cobre gris. He visto un solo ejemplar, y no bien caracterizado, de silicato de cobre.

La única ganga que aparece es la caliza espatria de aspecto dolomítico.

El criadero conocido desde la edad del bronce segun se comprueba por las herramientas de asta de ciervo y piedra pulimentada encontradas en ella, así como por un cráneo humano teñido de verde que difiere en sus proporciones anatómicas de las que corresponden a la raza actual, documentos existentes en la Escuela de Minas, ha sido explotado por la sociedad Noriega y Comp desde 1850 a 1859 en no muy grande extensión horizontal y en una profundidad de 53 metros, Durante este tiempo exportaron el mineral a Inglaterra pagando las fábricas inglesas como peso neto 1,124 toneladas que produjeron liquidas (descontando giros, etc) ptas 281,934,50.

La quiebra de uno de los socios y la afluencia de agua en las labores (que no podian dominar dada la rutina que presidia en la explotación) produjeron el abandono de la empresa.

La actual sociedad empezó la apertura de un socavon general que garena 180 metros en profundidad sobre las labores antiguas: su longitud es de 420 metros, habiéndose construido 320. Posteriormente se cambió de modo de pensar y se empezó y llevó a cabo otro cuyo objeto era cortar las labores de los Noriega en su máxima profundidad consiguiendo de este modo desaguarlas y poder reconocer el criadero.

De esta investigación resultó la evidencia de que se habia encontrado una zona esteril. El mineral arrancado, concentrado a mano, ha producido 20.000 kilogramos que se han vendido en Inglaterra en 1892 habiendo abonado el comprador siete libras y cinco chelines por tonelada

11
The first part of the report is devoted to a description of the work done during the year. It is divided into three main sections: the first deals with the general work of the office, the second with the work of the various departments, and the third with the work of the individual members of the staff.

The second part of the report is devoted to a description of the work done during the year. It is divided into three main sections: the first deals with the general work of the office, the second with the work of the various departments, and the third with the work of the individual members of the staff.

The third part of the report is devoted to a description of the work done during the year. It is divided into three main sections: the first deals with the general work of the office, the second with the work of the various departments, and the third with the work of the individual members of the staff.

The fourth part of the report is devoted to a description of the work done during the year. It is divided into three main sections: the first deals with the general work of the office, the second with the work of the various departments, and the third with the work of the individual members of the staff.

lada. Acusó el ensayo practicado allá 15,375 % de cobrey 715 gramos, o sean 23 onzas de plata por tonelada inglesa.


Tanto la potencia de la caja como la falta de manifestaciones de que una causa extraña haya perturbado la marcha del criadero hicieron presumir que este continie tanto en dirección como en profundidad, y que a la zona pobre reconocida a los 53 metros de la superficie siguiera otra rica. Así fué en efecto: se marcó en dicho nivel un pozo que cortó al filón a los 21 metros de profundidad, apareciendo el criadero con una potencia de 0,30 metros y muy metalizado por la pirita de cobre.

El largo tiempo invertido en la apertura de los dos socavones, la decepción experimentada al tropezar con una zona esteril y la muerte de la mayor parte de los iniciadores de LA AMISTAD trageron el desaliento y la paralización consiguiente de las labores a cuyas causas debe añadirse el que siendo pequeño el número de acciones de que consta aquella se debilitaron las energias de los actuales socios.

Las consideraciones científicas y los datos históricos expuestos conducen a las conclusiones siguientes :

1^a - Que continua el criadero en profundidad puesto que el último pozo abierto acusa una nueva zona rica toda vez que en la época de los Noriega la pirita ~~maliniana~~ cobriza fué la especie mineral que apareció primeramente. En cuanto a la continuación en dirección horizontal es de presumir dada la magnitud de los fenómenos geológicos.

2^a - Que las actuales condiciones económicas del negocio no pueden ser mejores por cuanto el ferrocarril en construcción de la costa y el perfeccionamiento de los medios de transporte nos acercan considerablemente a un puerto de mar. Unense a esta las circunstancias de ser la roca muy consistente y no exigir fortificación, que el rio lleva aguas abundantes, que los jornales son baratos, el país sano y que el cobre alcanza en la actualidad buen precio.



3ª - Que el socavón inferior es una labor de importancia para el porvenir y que su estado de adelanto ahorrará mucho tiempo y dinero en época ulterior.

4ª - Que se impone la necesidad absoluta e imprescindible de reformar la Sociedad minera no solo con capital sino con nuevas energías que vigoricen este organismo.

De aquí la necesidad de ampliar el número de acciones dando entrada a nuevas personalidades que aportando sus energías respondan a la nueva era de entusiasmo industrial que respladece en el Principado asturiano.

Madrid, agosto de 1902

El ingeniero
Ramón Pellico.

=====

Las herramientas y cráneos encontrados en la mina EL MILAGRO forman parte de la colección del MUSEO ARQUEOLOGICO NACIONAL con el número 845 del inventario y número 3.197 del catálogo de aquel Centro

==*==*

Copiado el día ~~agosto~~ 4 de abril de 1944

The first of these is the fact that the labor force is not only
 growing but is also becoming more mobile. This is due to the fact
 that the population is increasing and the land is becoming more
 scarce. As a result, the labor force is being pushed into the
 cities and the industrial sector. This has led to a concentration
 of the labor force in the industrial sector and a corresponding
 increase in the demand for labor in that sector.

Madrid, agosto 1900

Al Sr. D. Juan
 Pelayo

Las circunstancias y causas que se mencionan en el informe que
 acompaño a este informe son de carácter general y no se refieren
 a ningún caso particular.

Copia de este informe a Sr. D. Juan

