

Fig. 2<sup>a</sup> = Alzado del Castillo de Mula por la parte del Medio-dia sobre la Poblacion.

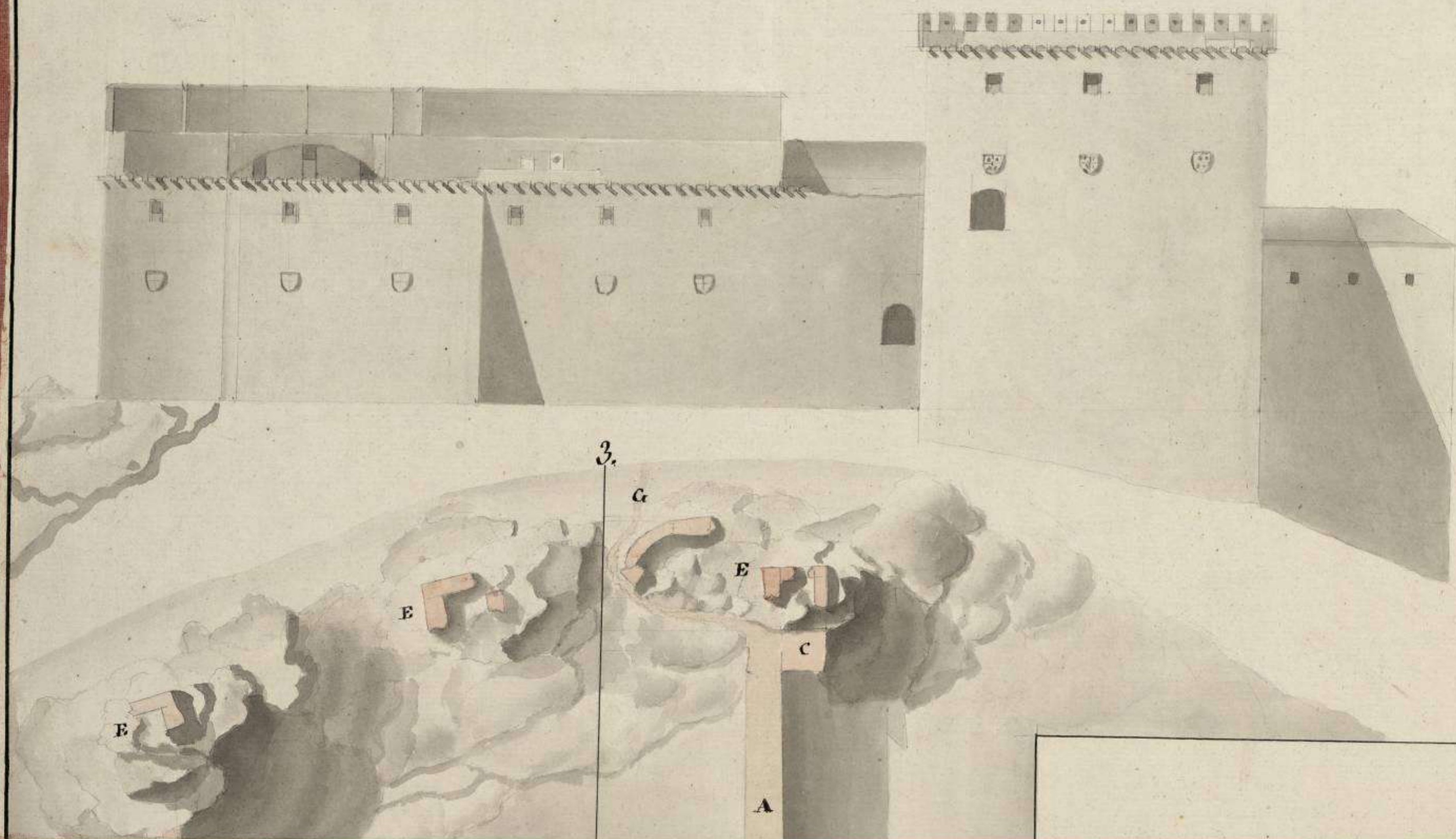



Fig. 3<sup>a</sup> = Vista interior del Castillo por la seccion de la linea 1. y 2. de la Fig. 2<sup>a</sup>.

N. 2.



Explicacion del Castillo de la Villa de Mula en el Reyno de Murcia, mandado delinear por el Exmo. Sr. D. Luis Alexandro de Bassecour Comandante Gral. Interino de los Reynos de Valencia y Murcia.

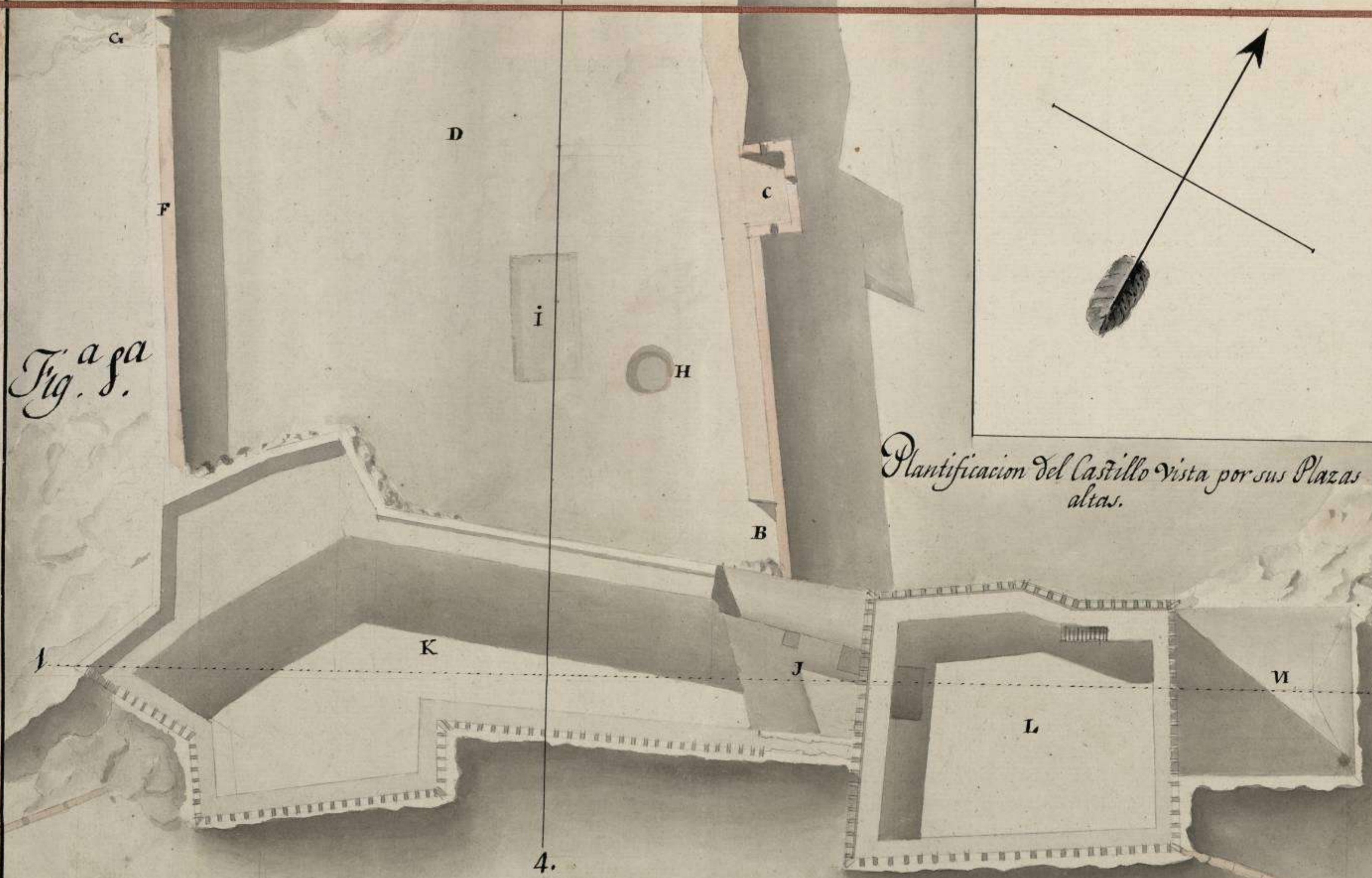


Fig. 4<sup>a</sup>

Plantificacion del Castillo vista por sus Plazas altas.

- |  |   |
|--|---|
| A Murrallon antiguo de transito al Castillo.   | H Pozo antiguo enrunado.                    |
| B Sitio del Puente Levadizo.                   | I Balsa que asi aparece.                    |
| C Contrafuertes antiguos.                      | J Patio de la entrada.                      |
| D Plaza Onda de las antiguas delos Carracenos. | K Plaza del Castillo.                       |
| E Vestigios de Mas. Fortaleza.                 | L Plaza alta de la Torre.                   |
| F Murralla de Tapiales antigua.                | M Puerta elevada que da entrada a la Torre. |
| G Subidas al antiguo Castillo.                 | N Aljive.                                   |

Fig. 5<sup>a</sup> = Otra seccion por la latitud del Castillo y linea 3. y 4. de dha. Fig. 2<sup>a</sup>.




Fig. 23 de febrero de 1811.

Escala de 100. palmos de Castilla.

Juan Bautista La-Costa